



**UNIVERSIDAD ESTATAL PENÍNSULA DE SANTA ELENA
FACULTAD DE CIENCIAS SOCIALES Y DE LA SALUD
CARRERA DE GESTIÓN SOCIAL Y DESARROLLO**

**Caracterización socioeconómica en el sector Salida del Sol de la
parroquia José Luis Tamayo, 2024**

PROYECTO DE INVESTIGACIÓN

Previo a la obtención del grado académico de:

LICENCIADAS EN GESTIÓN SOCIAL Y DESARROLLO

AUTORAS:

ROMERO REINA ARELIS MARISOL
YÁNEZ CARREÑO ADRIANA CAROLINA

TUTOR:

Ec. RENÉ FARUK GARZOZI PINCAY, PhD.

LA LIBERTAD – ECUADOR

2024

UNIVERSIDAD ESTATAL PENÍNSULA DE SANTA ELENA
FACULTAD DE CIENCIAS SOCIALES Y DE LA SALUD
CARRERA DE GESTIÓN SOCIAL Y DESARROLLO

**Caracterización socioeconómica en el sector Salida del Sol de la
parroquia José Luis Tamayo, 2024**

PROYECTO DE INVESTIGACIÓN

Previo a la obtención del grado académico de:

LICENCIADAS EN GESTIÓN SOCIAL Y DESARROLLO

ROMERO REINA ARELIS MARISOL
YÁNEZ CARREÑO ADRIANA CAROLINA

LA LIBERTAD – ECUADOR

2024

ÍNDICE GENERAL

ÍNDICE GENERAL	3
ÍNDICE DE TABLAS	6
ÍNDICE DE FIGURAS.....	9
DECLARATORIA DE RESPONSABILIDAD	12
DECLARATORIA DE RESPONSABILIDAD	13
DEDICATORIA	14
AGRADECIMIENTOS	15
DEDICATORIA	16
AGRADECIMIENTOS	17
CERTIFICADO DE APROBACIÓN DEL TRABAJO DE TITULACIÓN UIC.....	18
TRIBUNAL DE SUSTENTACIÓN UNIDAD DE INTEGRACIÓN CURRICULAR.....	19
RESUMEN.....	20
INTRODUCCIÓN	22
1. PLANTEAMIENTO DEL PROBLEMA	23
1.1. Antecedentes del problema de investigación	23
1.2. Formulación del problema de investigación	26
1.3. Planteamiento hipotético.....	26
1.4. Objetivos	26
1.4.1. Objetivo general	26
1.4.2. Objetivos específicos	26
1.5. Justificación de la investigación	27
2. MARCO TEÓRICO Y CONCEPTUAL	28
2.1. Conocimiento actual	28
2.2. Marco teórico	38
2.2.1. Teoría del desarrollo económico.....	38
2.2.2. Teoría de estratificación social	39
2.2.3. Teoría de los factores limitantes para el desarrollo económico local	40
2.2.4. Desarrollo sostenible y desigualdad.....	41
2.2.5. Teoría de localización geográfica	42

2.2.6.	Teoría del Desarrollo Comunitario	43
2.3.	Marco conceptual	44
2.3.1.	Análisis situacional	44
2.3.2.	Análisis de contenido	44
2.3.3.	Análisis socioeconómico	45
2.3.4.	Teoría Sustantiva	45
2.3.5.	Riesgo de Susceptibilidad	46
2.3.6.	Accesibilidad A Servicios Básicos	47
2.3.7.	Condiciones De Vida	47
2.3.8.	Desarrollo Local	48
2.3.9.	Situación de la vivienda	49
2.3.10.	Tenencia Legal	50
2.3.11.	Hacinamiento	50
2.3.12.	Salud	51
2.3.13.	Accesibilidad a los servicios de salud	51
2.3.14.	Acceso a la educación	52
2.3.15.	Línea Base	53
2.3.16.	Cartografía Social	53
3.	MARCO LEGAL	54
4.	MARCO ADMINISTRATIVO	57
5.	MARCO METODOLÓGICO	58
5.1.	Tipo de estudio a realizar	58
5.2.	Diseño de investigación	59
5.2.1.	Alcance de investigación	59
5.2.2.	Operacionalización de las variables	60
5.2.3.	Población y muestra	63
5.2.4.	Técnicas e instrumentos de levantamiento de información	65
5.2.4.1.	Ficha de observación	65

5.2.4.2.	Análisis de contenido.....	65
5.2.4.3.	Encuesta.....	66
5.2.5.	Análisis de confiabilidad del instrumento.....	66
5.2.6.	Validación de expertos.....	67
6.	ANÁLISIS DE RESULTADOS.....	68
6.1.	Línea base	102
6.2.	Cartografía social	106
7.	DISCUSIÓN.....	108
8.	CONCLUSIONES.....	115
9.	RECOMENDACIONES.....	117
	REFERENCIAS.....	120
	ANEXOS	127

ÍNDICE DE TABLAS

TABLA 1	60
OPERACIONALIZACIÓN DE LAS VARIABLES	
TABLA 2	63
POBLACIÓN QUE HABITA EN EL SECTOR SALIDA DEL SOL	
TABLA 3	64
TAMAÑO DE LA MUESTRA IDEAL	
TABLA 4	67
ESTADÍSTICOS DE FIABILIDAD	
TABLA 5	68
SEXO	
TABLA 6	69
EDAD	
TABLA 7	70
ESTADO CIVIL	
TABLA 8	71
ETNIA	
TABLA 9	72
NIVEL DE ESTUDIOS	
TABLA 10	73
INSTITUCIÓN EDUCATIVA CERCANA	
TABLA 11	74
NIVEL EDUCATIVO PARA MAYORES OPORTUNIDADES LABORALES	
TABLA 12	75
RIESGOS NATURALES EN EL SECTOR	
TABLA 13	76
FRECUENCIA DE EVENTOS NATURALES	
TABLA 14	77
PLAN DE GESTIÓN DE RIESGOS	
TABLA 15	78
VIVIENDA	
TABLA 16	79
VALIDEZ DE DOCUMENTOS LEGALES	
TABLA 17	80

TIPO DE VIVIENDA	
TABLA 18	81
MATERIAL DE LAS PAREDES	
TABLA 19	82
MATERIAL DEL PISO	
TABLA 20	83
CONDICIONES DE COMODIDAD Y SEGURIDAD	
TABLA 21	84
HABITACIONES EN LA VIVIENDA	
TABLA 22	85
PERSONAS QUE HABITAN LA VIVIENDA	
TABLA 23	86
ENERGÍA ELÉCTRICA	
TABLA 24	87
AGUA POTABLE	
TABLA 25	88
SERVICIOS DE CONECTIVIDAD (INTERNET, TELEFONÍA Y TELEVISIÓN)	
TABLA 26	89
SISTEMA DE ALCANTARILLADO/ DRENAJE	
TABLA 27	90
RECOLECCIÓN DE BASURA	
TABLA 28	91
ALUMBRADO PÚBLICO	
TABLA 29	92
ASFALTADO DE CALLES	
TABLA 30	93
SERVICIOS DE SEGURIDAD (PATRULLAJE POLICIAL)	
TABLA 31	94
CALIDAD DE SERVICIOS BÁSICOS	
TABLA 32	95
ACTIVIDAD ECONÓMICA	
TABLA 33	96
EL INGRESO ECONÓMICO CUBRE SUS NECESIDADES BÁSICAS	
TABLA 34	97

SITUACIÓN ECONÓMICA	
TABLA 35	98
AYUDA POR PARTE DEL ESTADO	
TABLA 36	99
CONDICIONES DE SALUD	
TABLA 37	100
ATENCIÓN MÉDICA EN EL SECTOR	
TABLA 38	101
CENTRO DE SALUD CERCAÑO	
TABLA 39	102
LÍNEA BASE SOBRE CARACTERIZACIÓN SOCIOECONÓMICA	

ÍNDICE DE FIGURAS

FIGURA 1	63
FÓRMULA PARA SACAR LA MUESTRA DE UNA POBLACIÓN FINITA	
FIGURA 2	68
SEXO	
FIGURA 3	69
EDAD	
FIGURA 4	70
ESTADO CIVIL	
FIGURA 5	71
ETNIA	
FIGURA 6	72
NIVEL DE ESTUDIOS	
FIGURA 7	73
INSTITUCIÓN EDUCATIVA CERCANA	
FIGURA 8	74
NIVEL EDUCATIVO PARA MAYORES OPORTUNIDADES LABORALES	
FIGURA 9	75
RIESGOS NATURALES EN EL SECTOR	
FIGURA 10	76
FRECUENCIA DE EVENTOS NATURALES	
FIGURA 11	77
PLAN DE GESTIÓN DE RIESGOS	
FIGURA 12	78
VIVIENDA	
FIGURA 13	79
VALIDEZ DE DOCUMENTOS LEGALES	
FIGURA 14	80
TIPO DE VIVIENDA	
FIGURA 15	81
MATERIAL DE LAS PAREDES	
FIGURA 16	82
MATERIAL DEL PISO	

FIGURA 17	83
CONDICIONES DE COMODIDAD Y SEGURIDAD	
FIGURA 18	84
HABITACIONES EN LA VIVIENDA	
FIGURA 19	85
PERSONAS QUE HABITAN LA VIVIENDA	
FIGURA 20	86
ENERGÍA ELÉCTRICA	
FIGURA 21	87
AGUA POTABLE	
FIGURA 22	88
SERVICIOS DE CONECTIVIDAD (INTERNET, TELEFONÍA Y TELEVISIÓN)	
FIGURA 23	89
SISTEMA DE ALCANTARILLADO/ DRENAJE	
FIGURA 24	90
RECOLECCIÓN DE BASURA	
FIGURA 25	91
ALUMBRADO PÚBLICO	
FIGURA 26	92
ASFALTADO DE CALLES	
FIGURA 27	93
SERVICIOS DE SEGURIDAD (PATRULLAJE POLICIAL)	
FIGURA 28	94
CALIDAD DE SERVICIOS BÁSICOS	
FIGURA 29	95
CALIDAD DE SERVICIOS BÁSICOS	
FIGURA 30	96
EL INGRESO ECONÓMICO CUBRE SUS NECESIDADES BÁSICAS	
FIGURA 31	97
SITUACIÓN ECONÓMICA	
FIGURA 32	98
AYUDA POR PARTE DEL ESTADO	
FIGURA 33	99
CONDICIONES DE SALUD	

FIGURA 34	100
ATENCIÓN MEDICA EN EL SECTOR	
FIGURA 35	101
CENTRO DE SALUD CERCANO	
FIGURA 36	106
MAPA DEL SECTOR SALIDA DEL SOL, AÑO 2015	
FIGURA 37	107
MAPA DEL SECTOR SALIDA DEL SOL, AÑO 2024	

DECLARATORIA DE RESPONSABILIDAD

Quien suscribe; **ROMERO REINA ARELIS MARISOL** con C.I. **2450624792**, estudiante de la carrera de Gestión Social y Desarrollo, declaro que el Trabajo de Titulación; Proyecto de Investigación presentado a la Unidad de Integración Curricular, cuyo título es: **LICENCIADA EN GESTIÓN SOCIAL Y DESARROLLO**, corresponde exclusiva responsabilidad del/de autor/la autora y pertenece al patrimonio intelectual de la Universidad Estatal Península de Santa Elena.

La Libertad, junio, 2024.

Atentamente,




Romero Reina Arelis Marisol
C.I. 2450624792

DECLARATORIA DE RESPONSABILIDAD

Quien suscribe; **YÁNEZ CARREÑO ADRIANA CAROLINA** con C.I. **0952370963**, estudiante de la carrera de Gestión Social y Desarrollo, declaro que el Trabajo de Titulación; Proyecto de Investigación presentado a la Unidad de Integración Curricular, cuyo título es: **LICENCIADA EN GESTIÓN SOCIAL Y DESARROLLO**, corresponde exclusiva responsabilidad del/de autor/la autora y pertenece al patrimonio intelectual de la Universidad Estatal Península de Santa Elena.

La Libertad, junio, 2024.

Atentamente,



Yáñez Carreño Adriana Carolina
C.I. 0952370963

DEDICATORIA

El presente trabajo de titulación está dedicado a Dios, mi principal fuente de sabiduría y fortaleza, quien me ha guiado y sostenido a lo largo de este arduo proceso académico, por lo que, asumo este logro como el reflejo de su gracia y amor. De manera especial, dedico esta meta cumplida a mis padres por su incondicional apoyo y motivación a la búsqueda incansable del conocimiento y la pasión por descubrir nuevos escenarios para desarrollarme como profesional; a mis hermanos, por sus gratificantes palabras de ánimo y motivación en momentos dificultosos; a mi novio, que ha sido mi inspiración constante de firmeza y superación; a Milu y Marú, mis dos gatas que han sido mi fiel compañía en cada noche de desvelo; a mi mentor, el Ec. Juan Carlos Olives Maldonado, quien en vida fue un guía invaluable cuya sabiduría, paciencia y dedicación me impulsaron a alcanzar mis sueños; a todos los docentes de la carrera de Gestión Social y Desarrollo que con su impecable ejemplo inspiran perseverancia y valentía, y a los momentos de duda que me ayudaron a creer en mí misma.

Romero Reina Arelis Marisol

AGRADECIMIENTOS

Al culminar esta maravillosa y enriquecedora etapa de mi vida, deseo expresar mi más sincero agradecimiento a Dios y a todos aquellos que hicieron posible este logro. Su invaluable conocimiento, apoyo incondicional y palabras de motivación, han sido esenciales en esta etapa llena de desafíos, cambios y aprendizaje para mi crecimiento personal y profesional, resaltando que, sin su ayuda, orientación y comprensión, este sueño no habría sido posible.

Agradezco profundamente a mi querido abuelo, quien me acompaña desde el cielo; a mis amados padres, cuyo amor y sacrificio han sido mi mayor inspiración; a mis hermanos por su apoyo y gran sentido del humor, que me impulsa cada día.

Me gustaría también agradecer a mi novio por su paciencia, comprensión y constante motivación en los momentos más desafiantes, pues considero que su apoyo fue esencial para ser perseverante y lograr con éxito este trabajo académico final.

Le expreso mi más sincero agradecimiento a la Universidad Estatal Península de Santa Elena por brindarme la oportunidad de formarme en un entorno académico de excelencia, donde he podido adquirir conocimientos valiosos y desarrollar habilidades para mi futuro profesional.

Agradezco a todos los docentes de la carrera por sus valiosos conocimientos impartidos dentro del aula de clases; al Ec. René Garzozzi, al PhD. Fabian Cobos y a la Ec. Lilibeth Orrala, por ser nuestra guía durante este proceso, porque su orientación fue esencial para la realización y culminación de esta investigación.

Finalmente, quiero extender mi gratitud a mi querida compañera de tesis, quien con su compromiso, colaboración y constante esfuerzo hizo de este proyecto una experiencia gratificante y enriquecedora.

Gracias a todos por creer en mí y por ser una parte fundamental de este importante e inolvidable capítulo de mi vida.

DEDICATORIA

Dedico esta tesis primeramente a Dios, quien ha sido mi guía y mi fortaleza en cada momento de mi vida y especialmente durante este proceso académico. Dedico también este trabajo de titulación a mi pareja, Sebastián, cuyo amor y apoyo han sido invaluable; su paciencia, comprensión y aliento constante me dieron la fuerza necesaria para superar cada obstáculo. A mi familia, que ha sido mi pilar e importante fuente de inspiración. A mis padres y a mi suegra, cuyo esfuerzo y sacrificio han sido la base de todas mis oportunidades y logros. A mis hermanas, Angii y Dome, por su amor y apoyo constante. Le dedico esta meta alcanzada al Ec. Juan Carlos Olives Maldonado, quien en vida fue un excelente ser humano y docente, que con paciencia y sabiduría sabía cómo guiarnos correctamente, a todos los docentes de la Universidad Estatal Península de Santa Elena, puesto que cada uno aportó con conocimientos esenciales para mi formación profesional y personal. Dedico esta investigación a cada una de las personas que creyeron en mí y que jamás dudaron de mi capacidad y perseverancia.

Yáñez Carreño Adriana Carolina

AGRADECIMIENTOS

En primer lugar, deseo agradecer a Dios, quien me dotó de perseverancia, valentía y fortaleza, por otorgarme la salud, el ánimo y la resistencia; esenciales para finalizar este trabajo. Sin su guía y bendición, nada de esto habría sido posible.

Quisiera expresar mi más profundo agradecimiento a mi pareja, Sebastián, por su amor, paciencia y comprensión durante los momentos más difíciles de este proceso. Su apoyo incondicional y sus palabras de aliento fueron fundamentales para llegar hasta aquí.

A mi familia, a mis padres y a mi suegra Daisy; por su amor incondicional, su apoyo constante y su confianza en mí. A mis hermanas que me brindaban palabras de aliento en cada desvelo, gracias por estar presente emocionalmente y animarme en cada paso del camino.

A la Universidad Estatal Península de Santa Elena, por brindarme la oportunidad y los recursos necesarios para desarrollar mi formación académica. Su compromiso con la excelencia educativa ha sido clave en mi crecimiento profesional y personal.

A mis directores de tesis, Ec. René Garzozzi Pincay, PhD. Fabián Cobos Alvarado y la Ec. Lilibeth Orrala por su invaluable guía, paciencia y dedicación a lo largo de este proceso, su experiencia y consejos fueron esenciales para el desarrollo de este trabajo.

A mis profesores y compañeros de la carrera de Gestión Social y Desarrollo, por el apoyo, los conocimientos compartidos y las valiosas discusiones que enriquecieron en mi aprendizaje.

Y, por último, quiero agradecer a mi compañera de tesis, gracias por tu colaboración, dedicación y esfuerzo compartido. Su apoyo y trabajo en equipo fueron un pilar fundamental para superar los desafíos y obstáculos de este proyecto.



FACULTAD DE CIENCIAS SOCIALES Y DE LA SALUD

CARRERA DE GESTIÓN SOCIAL Y DESARROLLO

CERTIFICADO DE APROBACIÓN DEL TRABAJO DE TITULACIÓN UIC PROYECTO DE INVESTIGACIÓN

La Libertad, 21 de junio del 2024

Psico. Wilson Alexander Zambrano Vélez, Msc.
Director de la Carrera de Gestión Social y Desarrollo - UPSE
En su despacho. -

En calidad de tutor asignado por la carrera de *Gestión Social y Desarrollo*, informo a usted que las estudiantes **Arelis Marisol Romero Reina** con cédula de identidad N° **2450624792** y **Adriana Carolina Yáñez Carreño** con cédula de identidad N° **0952370963**, han cumplido con los requisitos estipulados en el Reglamento de Titulación de Grado y Postgrado de la UPSE y los Protocolos Vigentes de la carrera de *Gestión Social y Desarrollo*, para la implementación y desarrollo del Trabajo de Titulación, bajo la modalidad de *Proyecto de Investigación*, de título "**Caracterización socioeconómica en el sector Salida del Sol de la parroquia José Luis Tamayo, 2024**".

Por lo ante expuesto, recomiendo se **apruebe** el Trabajo de Titulación referido anteriormente, bajo el Reglamento de Titulación de Grado y Postgrado de la UPSE vigente que cita:

"Art 11. Actividades académicas del docente tutor. - El docente tutor realizará un acompañamiento a los estudiantes en el desarrollo del proyecto del trabajo de integración curricular, quién presentará el informe correspondiente de acuerdo a la planificación aprobada por el Consejo de Facultad."


Debo indicar que es de exclusiva responsabilidad de las autoras, cumplir con las sugerencias realizadas durante el proceso de revisión por sus especialistas.

Para los fines académicos pertinentes, es todo cuanto puedo informar en honor a la verdad.

Atentamente,

Ec. René Faruk Garzozzi Pincay, Ph.D.
DOCENTE TUTOR

TRIBUNAL DE SUSTENTACIÓN UNIDAD DE INTEGRACIÓN CURRICULAR



Psic. Wilson Alexander Zambrano
Vélez, Mgtr.

**DIRECTOR DE LA CARRERA DE
GESTIÓN SOCIAL Y
DESARROLLO**



Econ. Lilibeth Alexandra Orrala Soriano,
Mgtr.

**DOCENTE GUÍA DE LA CARRERA DE
GESTIÓN SOCIAL Y DESARROLLO**



Ec. René Faruk Garzozzi Pincay, Ph.D.

**DOCENTE TUTOR(A) DE LA
CARRERA DE GESTIÓN SOCIAL
Y DESARROLLO**




Edgar Fabián Cobos Alvarado, Ph.D.
**DOCENTE ESPECIALISTA DE LA
CARRERA DE GESTIÓN SOCIAL Y
DESARROLLO**



Lcda. Silvia Roxanna Carpio
Panchana, Mgtr.

**SECRETARIA DE LA CARRERA
DE GESTIÓN SOCIAL Y
DESARROLLO**



Arelis Marisol Romero Reina

ESTUDIANTE



Adriana Carolina Yáñez Carreño
ESTUDIANTE

Caracterización socioeconómica en el sector Salida del Sol de la parroquia José Luis Tamayo, 2024

Romero Reina Arelis Marisol (1), Yáñez Carreño Adriana Carolina (2), Garzozzi Pinca y René Faruk (3)

Código Orcid (1) 0009-0004-9335-5720

Código Orcid (2) 0009-0006-9700-9846

Código Orcid (3) 0000-0003-1779-9384

Universidad Estatal Península de Santa Elena -Carrera Gestión Social y Desarrollo

RESUMEN

El estudio socioeconómico fue esencial para revelar las condiciones de vida de las familias del sector, a partir de aspectos como el acceso a la educación, riesgo de susceptibilidad, tenencia legal, características de la vivienda y hacinamiento, cobertura de servicios básicos, situación económica y accesibilidad a servicios de salud, que son inherentes para el bienestar de la sociedad. El presente trabajo de investigación tuvo como tema de estudio la situación socioeconómica de las familias del sector. Dentro de este ámbito, se determinó como objetivo general la caracterización socioeconómica del sector Salida del Sol de la parroquia José Luis Tamayo; este proceso se realizó con base en los resultados obtenidos de los objetivos específicos, que abordaron la fundamentación de la teoría sustantiva, descripción socioeconómica y establecimiento de la línea base en comparación con la media nacional. La metodología empleada en la investigación se basó en un enfoque mixto, aplicando la ficha de observación participante y encuesta como instrumentos técnicos para la recolección de los datos relacionados con el tema de estudio, según las dimensiones previamente estipuladas. Entre las conclusiones más relevantes se evidenció que existen limitantes que inciden negativamente en el bienestar de las familias, especialmente problemas críticos en el acceso a servicios básicos, educación, legalización de terrenos y empleo. Se estableció una línea base para identificar las áreas de atención prioritaria y promover el desarrollo local alineado con los ODS, destacando que la coordinación intersectorial es fundamental para mitigar las desigualdades y mejorar la calidad de vida de la comunidad.

Palabras Clave: Socioeconómico, accesibilidad, asentamiento, desarrollo, bienestar.

Socioeconomic characterization of the Salida del Sol sector of José Luis Tamayo parish, 2024

ABSTRACT

The socioeconomic study was essential to reveal the living conditions of the families in the sector, based on aspects such as access to education, risk of susceptibility, legal tenure, housing characteristics and overcrowding, coverage of basic services, economic situation and accessibility to health services, which are inherent to the welfare of society. The present research work had as its subject of study the socioeconomic situation of the families in the sector. Within this scope, the general objective was determined as the socioeconomic characterization of the Salida del Sol sector of the José Luis Tamayo parish; this process was carried out based on the results obtained from the specific objectives, which addressed the substantiation of the substantive theory, socioeconomic description and establishment of the baseline in comparison with the national average. The methodology used in the research was based on a mixed approach, applying the participant observation form and survey as technical instruments for the collection of data related to the topic of study, according to the previously stipulated dimensions. Among the most relevant conclusions, it became evident that there are limitations that negatively affect the well-being of the families, especially critical problems in access to basic services, education, land legalization and employment. A baseline was established to identify priority areas of attention and promote local development aligned with the SDGs, highlighting that intersectoral coordination is essential to mitigate inequalities and improve the quality of life of the community.

Keywords: *Socioeconomic, accessibility, settlement, development, welfare.*

INTRODUCCIÓN

La caracterización socioeconómica es un proceso indispensable para la comprensión de las dinámicas sociales y económicas de una comunidad, con respecto a las condiciones que la definen. Esta herramienta aborda indicadores que facilitan el proceso de formulación de estrategias enfocadas en el desarrollo específico de una localidad, mediante un enfoque sistemático y sociocrítico para la toma de decisiones articuladas.

La presente investigación sobre la caracterización socioeconómica del Sector Salida del Sol constituye un análisis detallado y comprensivo de las condiciones económicas y los factores que influyen en el bienestar de las familias residentes de la localidad, abordando el estudio de diversos aspectos, como la estructura demográfica, nivel educativo, oportunidades laborales, característica de la vivienda, acceso a servicios básicos y las dinámicas económicas locales.

Para el desarrollo de la investigación, se emplea una metodología mixta que incluye la realización de encuestas asistidas y ficha de observación participante. Con el fin de fortalecer los resultados obtenidos de la investigación realizada en el sector Salida del Sol, además, se efectúa el análisis de la información proporcionada en la revisión bibliográfica y estudios previos que presentan relación con la caracterización socioeconómica, permitiendo una visión integral y precisa del contexto social y económico actual del área de estudio.

La importancia de la investigación se justifica en la necesidad de entender los problemas o potencialidades del sector, por medio de un análisis de contenido. Conocer las características socioeconómicas de la comunidad se considera fundamental para identificar las áreas que requieren de intervención inmediata y, además, distinguir las fortalezas que pueden ser potenciadas para el desarrollo local, a partir de los hallazgos del estudio.

Por las razones antes mencionadas, el estudio tiene como objetivo general determinar la situación socioeconómica de las familias, mediante el desempeño de los objetivos específicos que consisten en la fundamentación de la teoría sustantiva a partir del planteamiento de diversos autores en sus principales teorías, la descripción de la situación actual de las familias según los resultados obtenidos, y el establecimiento de la línea base constituida por los principales hallazgos en contraste con la media nacional.

1. PLANTEAMIENTO DEL PROBLEMA

1.1. Antecedentes del problema de investigación

La economía es tan antigua como la propia humanidad, hace cinco mil años, cuando el trueque era el sistema de intercambio de bienes materiales y servicios donde no intervenía el dinero. Sin embargo, han existido cambios en el sistema económico, por ello, Pierre (2023), menciona que “la economía mundial avanza a paso lento”. Según las últimas proyecciones, el crecimiento económico mundial se desacelerará de 3,5% en 2022 a 3% en 2023 y 2,9% en este año, una revisión a la baja de 0,1 puntos porcentuales para el año presente con respecto a julio”. Así se han generado diversas investigaciones en los países en desarrollo, verificando la situación socioeconómica en donde se aborde aspectos como las condiciones de vida de las familias. Tal como mencionan Ovallos et al. (2017), las sociedades también han pasado por varios cambios, y cuando estos se modifican constantemente afecta significativamente a los factores estructurales, y es aquí cuando aparecen acontecimientos que marcan un inicio y un fin en la sociedad y su proceso de desarrollo.

Globalmente, el mundo enfrenta desafíos socioeconómicos, incluyen la urbanización acelerada, la desigualdad económica y social, el desempleo, el cambio climático y la migración, que responden a los problemas mencionados anteriormente. La definición socioeconómica, según la Comisión Económica para América Latina (2016), considera una medida de la situación social que incluye varios aspectos como: Ingresos, educación, empleo, salud y de esta manera se encuentra ligada a un amplio escenario de repercusiones de la vida, que de cierta manera abarcan desde la capacidad cognitiva hasta la salud física y mental.

Matulic et al. (2021), sugiere que en Latinoamérica se evidencia un alto índice de crecimiento urbano, especialmente en las ciudades principales, y esto provoca un aumento en la informalidad y fragmentación del tejido social. Si bien es cierto, tal como sugiere Furtado (2001), en América Latina existen varios obstáculos que impiden el desarrollo y está estrechamente ligado a obstáculos por parte de las instituciones, lo que dificulta considerablemente la tarea de anticipar las posibles trayectorias de desarrollo en el futuro.

Como es el caso de Barranquilla, la metropolización tuvo incidencia en el crecimiento de asentamientos humanos con ubicación geográfica en zonas de riesgo ubicadas en el municipio de Soledad. Como Therán et al. (2022) plantea en la actualidad las zonas de riesgo en este municipio se consideran como asentamientos humanos irregulares y es evidente la falta de acceso a servicios públicos, carencia de infraestructura, hacinamiento, pobreza y pobreza extrema, informalidad laboral y así mismo trabajo y desnutrición infantil; todos estos problemas se los considera al caracterizar la situación socioeconómica de los habitantes de este municipio. Si bien es cierto, esta problemática ha aumentado debido al alto índice de migraciones y el incremento de la densidad poblacional, el impacto que tiene esto a la situación social y económica se considera nocivo y un desafío para las autoridades de turno quien aún después de varias acciones, no han logrado controlar que en estos sectores existan condiciones de vida dignas, sin embargo, los estudios realizados en el municipio de Soledad permiten elaborar estrategias y soluciones para el mejoramiento integral, reubicación e intervención de estas zonas rurales susceptibles.

En Ecuador, se han experimentado importantes y significativas transformaciones socioeconómicas en las últimas décadas, incluyendo cambios en el sistema productivo, políticas públicas para promover el desarrollo y programas de inversión pública. Sin embargo, existen desafíos que actúan como barreras o brechas en el desarrollo del país, como la pobreza, el acceso a servicios básicos y la equidad social, con mayor afectación en las áreas rurales. Es importante recalcar que el World Bank Open Data (2024) menciona que en Ecuador la tasa de incidencia de la pobreza sobre la base de \$1,90 por día es de 3,2% de la población, la tasa de incidencia de la pobreza sobre la base de la línea de pobreza nacional es de 2,5% de la población total.

En el Censo Ecuador (2022) se evidencia que el país cuenta con una población de 16,938,986 habitantes y un total de 6.610.236 viviendas, sin embargo el porcentaje que más destaca es el de la población en pobreza por Necesidades Básicas Insatisfechas (NBI). En el sector urbano representado por el 27,1% y en el sector rural por el 61,4%, con un total de 1.925.141 hogares con condiciones de pobreza por NBI.

Tal como sugiere Rodríguez et al. (2018), el Sistema Integrado de Indicadores Sociales del Ecuador (SIISE), reconoce que la pobreza está estrechamente vinculada con la distribución y rendimiento de los activos económicos, sociales, políticos, ambientales e infraestructurales. La situación socioeconómica se relaciona directamente con los factores de producción como el capital físico, los recursos naturales, la mano de obra (trabajo) y el capital financiero, así como con las desigualdades en la acumulación de capital humano; que incluyen la educación, la salud y la experiencia (p. 127). Así mismo, en la pobreza inciden algunas prácticas discriminatorias y excluyentes en los mercados laborales, como la distribución étnica, o de la misma manera, existen algunos factores institucionales externos a los mercados de bienes; como la disponibilidad de servicios públicos o de infraestructura, capital y exclusión social. En el Ecuador, se considera una característica fija del país, la distribución desigual de estos activos.

Si bien es cierto, Ecuador tiene una gran riqueza en recursos naturales dentro de las cuatro regiones, como principal fuente de ingresos está la explotación de petróleo y luego, están las remesas que ingresan del extranjero por los migrantes ecuatorianos. Tal como se analiza en la revista Pastoral Indígena (2010), la producción agrícola de la Costa representa la tercera fuente de recursos, siendo así el primer productor mundial de bananas. No obstante, se ha evidenciado un aumento en la pobreza y, por consiguiente, el deterioro de las condiciones de socioeconómicas de las familias.

El sector conocido inicialmente como Caída del Sol, tuvo su origen por asentamientos humanos irregulares el 02 de mayo del 2008 y en el año 2013 finalmente fue legalizado modificando su nombre a barrio Salida del Sol, permitiendo que su situación socioeconómica mejore, aunque no lo suficiente como para que las condiciones de vida sean las adecuadas. El surgimiento de espacios donde se violentan los derechos humanos se origina por el incremento de la densidad poblacional, por lo que se forman núcleos urbanos o rurales expandidos ilegalmente en distintos puntos de un territorio, se debe aclarar que el sector Salida del Sol está en una zona de riesgo, puesto que se encuentra junto a los pozos de sal.

1.2. Formulación del problema de investigación

¿Cuál es la situación socioeconómica de las familias del sector Salida del Sol de la parroquia José Luis Tamayo?

La situación socioeconómica de las familias del sector Salida del Sol evidencia las necesidades inherentes a un asentamiento humano originado de forma ilegal, estableciéndose en una zona de riesgo, con infraestructuras en condiciones precarias y una provisión limitada de servicios básicos que son esenciales para el bienestar social, lo que ha tenido un impacto considerable en el desarrollo económico local, generando desafíos adicionales que limitan la mejora de las condiciones de vida de las familias que residen en esta localidad.

1.3. Planteamiento hipotético

La situación socioeconómica de las familias del sector Salida del Sol es precaria, debido a desafíos y factores limitantes que inciden negativamente en sus condiciones de vida, como el acceso a servicios básicos, salud, ingresos, educación, vivienda y situación económica.

1.4. Objetivos

1.4.1. Objetivo general

Determinar las características socioeconómicas de las familias del sector Salida del Sol a través de un análisis situacional.

1.4.2. Objetivos específicos

- Fundamentar la teoría sustantiva de la realidad socioeconómica del sector mediante la investigación documental.
- Describir la situación socioeconómica actual de las familias del sector a partir de una ficha de observación y encuesta.
- Establecer una línea base de las condiciones socioeconómicas del sector a la población para la gestión comunitaria de proyectos en los puntos críticos.

1.5. Justificación de la investigación

El sector Salida del Sol ha experimentado cambios significativos en los últimos años, tanto en términos demográficos como socioeconómicos. En este contexto, la presente investigación se justifica teóricamente en la contribución al conocimiento sobre las dinámicas económicas y sociales existentes dentro del sector, en concordancia con teorías sociológicas y económicas que exploran la importancia de entender a las comunidades en su contexto real para abordar sus necesidades de manera estratégica. A través de este estudio se pretende aportar un enfoque innovador para el desarrollo académico y comunitario, mediante el análisis integral de diversas dimensiones que abarca temas relacionados con la educación, salud, ingresos, disponibilidad de servicios básicos, infraestructura, tenencia legal y riesgos, que permiten identificar las necesidades, oportunidades y desafíos socioeconómicos a nivel local.

Esta investigación se sustenta, en la práctica, porque proporciona información fundamental sobre la situación actual de los habitantes del sector mediante el análisis de contenido de las dimensiones socioeconómicas. Este estudio se plantea como una línea base para posteriores estudios o intervención por parte de las autoridades cantonales, comunitarias y parroquiales, permitiéndoles conocer las dinámicas y necesidades de la población en Salida del Sol, con la finalidad de lograr una participación conjunta entre la población y las entidades competentes con base en la información revelada por los investigadores. Por consiguiente, este enfoque práctico permite que las decisiones y futuras acciones destinadas a la mejora de la situación socioeconómica y las condiciones de vida de los residentes del sector, se generen a partir de decisiones informadas y datos concretos orientados al bienestar comunitario.

Desde el punto de vista del área de estudio, es indispensable explorar el contexto actual de la situación socioeconómica de este barrio originado como asentamiento humano irregular en un espacio considerado zona de riesgo. Por ello, el análisis facilita información esencial para identificar las necesidades de la comunidad con el fin de generar cambios sostenibles a partir de la comprensión del entorno socioeconómico y ambiental. La caracterización del sector y la recolección de datos cualitativos y cuantitativos permiten una visión holística del escenario existente como medio de referencia para diseñar estrategias de progreso que sean inclusivas adaptadas a las necesidades específicas y definir las áreas de intervención, mediante el planteamiento de objetivos alcanzables que impulsen el desarrollo local.

Para alcanzar los objetivos propuestos, es de gran importancia la utilización de técnicas de investigación correspondientes, como la ficha de observación participante en la que se describe detalladamente el escenario actual de las familias que residen en el barrio, y la encuesta para la recogida de datos puntuales, de modo que se logre una comparación de lo observado por el investigador y lo establecido por la población encuestada. En este escenario, el instrumento cuantitativo permitirá conocer los factores que inciden en el incremento de las cifras de la situación o condiciones socioeconómicas de la población, ya sea de manera positiva o negativa, puesto que, los resultados finales serán respaldados con una base de datos obtenida mediante la recolección de información segregada en variables, según el contexto en el que se encuentran inmersas las familias que habitan este sector situado en la parroquia José Luis Tamayo.

2. MARCO TEÓRICO Y CONCEPTUAL

2.1. Conocimiento actual

Conforme a lo señalado por Caram y Pérez (2006), en su investigación, se define que la situación socioeconómica aborda dos conceptos fundamentales: se puede referir a la susceptibilidad de individuos o grupos a experimentar desventajas, riesgos o impactos negativos, o, por el contrario, puede aludir al estado de bienestar de las familias, ambos relacionados con los factores económicos, sociales o ambientales. En este estudio se aborda la relevancia de adoptar un enfoque normativo para definir y caracterizar la situación socioeconómica, partiendo de una crítica inicial hacia el concepto de resiliencia.

Desde una perspectiva epistemológica realista, se examina la aplicabilidad de la resiliencia en los estudios socioeconómicos y se propone una alternativa teórico-metodológica basada en elementos derivados de la perspectiva normativa del bienestar objetivo. Se utilizaron los elementos metodológicos esenciales para poner en práctica esta propuesta, destacando la construcción conceptual de umbrales y ponderadores como punto central. Estos últimos sirven como referencia para medir la situación socioeconómica en el sector, interactuando con diversos riesgos, que afecta a diferentes aspectos asociados al bienestar.

Como resultados obtenidos, se menciona que es esencial adoptar una postura crítica hacia los elementos que fundamentan las concepciones más habituales para comprender la variable en investigación, específicamente, la incorporación de la pobreza en la conceptualización de los sistemas sociales, en el contexto de enfoques que suelen emplear la noción de resiliencia, limita significativamente la comprensión de la situación socioeconómica y, de manera formal, elimina un componente ético de las consecuencias de los desastres en la vida de las personas.

Como manifiestan Oliver y Pelayo (2023), el concepto de pobreza y vulnerabilidad económica se refiere a la fragilidad de individuos o comunidades frente a cambios adversos en la situación económica, exponiéndolos a riesgos financieros y afectando su bienestar. El estudio “Implicaciones social de la política macroeconómica, los choques externos y los sistemas de protección social en la pobreza, la desigualdad y la vulnerabilidad en América Latina y el Caribe” se origina en la necesidad gubernamental de comprender estrategias de política para mitigar los impactos de choques externos. Su objetivo principal es dotar a los países de diversas herramientas analíticas que fortalezcan la comprensión de las relaciones entre componentes de políticas macroeconómicas, choques externos y sistemas de protección social. Por tal motivo, la metodología implementada busca analizar las implicaciones de la política macroeconómica y los choques externos en la pobreza, la desigualdad y la vulnerabilidad en la región, con la meta de proporcionar información para diseñar políticas públicas y sistemas de protección social más efectivos.

Santana et al. (2023), mencionan que la situación socioeconómica se puede medir a través de un índice que determine si es alto o medio y se genera por la incidencia de factores sociales, económicos, asentamientos humanos y calidad de vida, en sus diferentes dimensiones como población, bajos recursos, vivienda y riesgos. De tal manera, el objetivo principal de su estudio fue caracterizar los diferentes factores y su grado de incidencia en las condiciones de vida en el sector Monte Sinaí de la ciudad de Guayaquil. Los datos fueron recolectados por medio de una metodología cualitativa y cuantitativa, empleando instrumentos, como la entrevista y encuesta a los moradores de la zona, donde se dio a conocer la carencia de viviendas asequibles debido a la escasez de empleos y la baja remuneración. Se concluye en la necesidad de los habitantes del sector de contar con una vivienda propia, de lo contrario esta problemática se agravará y generará un crecimiento desmedido de los asentamientos ilegales, provocando inadecuadas condiciones de vida.

Chávez (2019), analiza los resultados de las estructuras sociales, políticas y económicas que determinan la división del espacio de las zonas rurales. El objetivo de la investigación está enfocado en los derechos de propiedad, haciendo referencia a la vivienda digna para las familias de las zonas irregulares de México, por la carencia de acceso a servicios básicos, incumpliendo la normatividad de los derechos humanos. Los resultados y conclusiones se enfrasan en la elaboración de una política pública con características de mediación social entre los sectores o sociedades irregulares, con ayuda de la Ley de Viviendas para regularizar su índice y riesgo de ocupación para ampliar las redes de acceso a servicios básicos.

Según Cayambe et al. (2022), la legalidad se intensifica cuando se busca la urbanización a cualquier costo, sin considerar los graves problemas asociados a formar parte de una zona de riesgo. El objetivo de la investigación analizar los determinantes socioeconómicos y su incidencia en la tenencia legal de viviendas propias. No se trata solo de proporcionar accesibilidad digna a un espacio para los más vulnerables, sino de ser parte del territorio, personas ajenas a se benefician económicamente de aquellos que necesitan un lugar donde vivir. Los resultados obtenidos permitieron evidenciar los factores que más inciden como la edad, empleo fijo, género, nivel educativo y el número de personas que trabajan desde su hogar, de esta manera las variables mencionadas representaron ciertas causas por las que se da el déficit de viviendas, afectando la situación socioeconómica de las familias.

Se toma el trabajo de investigación de Gaytán et al. (2021), quienes indagan la importancia de la cartografía en el tema de sectores rurales o marginados en el contexto de Oaxaca, destacando el sector metropolitano de la ciudad y la necesidad de acceso a viviendas que cuenten con una infraestructura adecuada, de modo que se garantice el bienestar de la comunidad. Por tal motivo, el artículo tiene como objetivo destacar los asentamientos ilegales como una consecuencia del rezago social y simultáneamente, se pretende comprender estos espacios como punto de partida para el desarrollo, a partir de la idea de mitigar los problemas generales vinculados con el crecimiento no planificado de la población en zonas periféricas. La investigación se desarrolló mediante una metodología cuantitativa con base de datos obtenidos del censo de población y vivienda hacia los habitantes de la localidad.

En conclusión de los resultados obtenidos de esta investigación, se determinó que el manejo de la cartografía fue esencial en zonas precarias y de vulnerabilidad, como colinas, cerros, bordes de ríos, valles, acantilados y donde el porcentaje de salinidad o humedad es concentrado, además, se determinó que los materiales predominantes de las viviendas son cartón, madera y asbesto, por lo tanto, representan un problema complejo en términos de ubicación y vulnerabilidad, y se debe trabajar en temas de planificación del territorio con base en la información cartográfica obtenida.

Arce y Sánchez (2021), investigan el impacto social-ambiental sobre los recursos y espacios de zonas de riesgo y como esto aumenta el nivel de susceptibilidad socioeconómica. El objetivo del estudio hace hincapié en la falta de interés por parte de las autoridades, se considera que las diferencias espaciales con las que cuenta el municipio de Calimaya en su interior se relacionan con el crecimiento poblacional. Además, la implementación de técnicas cualitativas y cuantitativas les permitió visualizar y registrar los sucesos sociales que la población ha ido desarrollando en materia de ocupación irregular del suelo e impactos socioambientales sobre los recursos y áreas naturales. Los resultados obtenidos contribuyen a los estudios de la ciudad con el análisis y explicación de la existencia de la peri-urbanización y su impacto en el municipio en estudio, de tal manera que se implemente un plan municipal de desarrollo para considerar una regulación adecuada para todos los esquemas de planeación y brindarle a la población los elementos del bienestar social en zonas rurales.

Sáenz (2018), menciona que las consecuencias negativas de los sectores vulnerables son referentes a las condiciones de vida de la población, partiendo del estudio de temas legales relacionados con derechos de propiedad, hasta determinar el impacto en la degradación del ecosistema, el incremento acelerado y desorganizado de estos espacios informales, con base en el contexto de las desigualdades sociales y los factores que influyeron a estos grupos para establecer sus viviendas en territorios precarios y aldeaños. La finalidad de la investigación radica en el análisis de las condiciones de vida de la población altamente desigual, puesto que en algunos escenarios los ahí son considerados legítimos debido a la situación de pobreza extrema a la que se enfrentan, por ello, el autor plantea desde su perspectiva la idea de considerar la construcción de viviendas de manera ilegal, como un acto de oposición ante el sistema injusto y desigual en el que se encuentran.

El estudio se realizó a través del Método de Estudio de Caso Normativo (ECN), que consiste en un relato integral descriptivo de los problemas legales y los desafíos que enfrentan. En esta línea de pensamiento, se concluye que las condiciones de vida de los habitantes de los sectores ilegales o irregulares son precarias, esto es consecuencia del limitado acceso para patrullas, transporte público, ambulancias y camiones de recolección de basura porque las calles están reducidas o están en mal estado, y hay deficiencia en la construcción de infraestructura básica que facilite agua potable, energía y un sistema de saneamiento adecuado, por lo que no tienen las condiciones adecuadas para garantizar su bienestar y calidad de vida.

Reyna et al. (2020), realizaron un estudio holístico de gran parte del territorio ecuatoriano que está amenazado por la acción de los eventos naturales causantes de desastres, pérdidas o catástrofes que dejan como resultado pérdidas humanas, económicas y sociales. El propósito de este artículo es determinar si los asentamientos humanos a partir de la digitalización de la mancha urbana sobre imágenes de satélite, también se usaron los mapas digitales proporcionados por instituciones públicas, por ello, el enfoque metodológico empleado se basó en el manejo del Sistema de Información Geográfica para analizar, procesar y evidenciar los resultados obtenidos mediante la cartografía. En síntesis, se destaca la carencia de planes integrales que abarquen proyectos para proteger a los habitantes de estos espacios, quienes son susceptibles a múltiples riesgos, por lo que se requiere de una mayor intervención por parte de las autoridades competentes en la formulación y ejecución de políticas destinadas a la disminución de esta problemática.

Tal como mencionan Sumba et al. (2020), el desempleo en Ecuador es uno de los principales problemas que deben abordar los gobiernos de turno, esta situación se empeora por el aumento de la crisis económica, política, ambiental, social y así mismo, por la evolución de la tecnología. Por consiguiente, el objetivo principal es analizar las causas y consecuencias del desempleo, describiendo los niveles de desempleo en Latinoamérica y en Ecuador. El estudio cuenta con un tipo de investigación descriptiva y documental, con una revisión exhaustiva de fuentes bibliográficas, de tal manera; se pudo explicar las variaciones y cumplir con el objetivo, concluyendo con que la tasa de desempleo ha aumentado desde el año 2020, esto ha provocado que los ingresos económicos sean menores y, por ende, los obliga a reducir gastos dentro del ámbito social y económico, afectando la satisfacción de sus necesidades principales.

Desde otro punto de vista Pinargote (2022), establece que el estudio científico del hacinamiento se refiere al abordaje e investigación de las condiciones y calidad de vida de las familias, así mismo involucra escenarios de habitabilidad caracterizados por vulnerabilidades de orden espacial, de acceso a servicios públicos y básicos, y el entorno de la vivienda. El objetivo de la investigación consistió en caracterizar el hacinamiento de los hogares mediante la realización de un diagnóstico situacional y así mismo, la distinción de las condiciones de vida del sector en estudio.

Según la Organización de las Naciones Unidas para la Educación, la Ciencia y la Cultura (UNESCO, 2020), en las zonas rurales ambientalmente frágiles, los denominados modelos de desarrollo están habitados por familias con diversos valores culturales, condiciones de vida, situación económica, viviendas en mal estado. En algunos casos, en las áreas rurales predomina la producción económica agraria, sin embargo; los recursos hídricos son limitados, esto provoca brechas y obstáculos para el abastecimiento de infraestructura y, por ende, afecta el desarrollo local del sector. El objetivo general es apoyar a los estados que son miembros de la UNESCO en la implementación de una estrategia de desarrollo integrado que logre garantizar la seguridad hídrica sustentable y el desarrollo local de las áreas rurales. El tipo de investigación es descriptiva, teniendo como resultado un estudio hacia un nuevo marco institucional que pueda ayudar a mitigar esta problemática en la zona rural mediante un enfoque integrado.

Desde el punto de vista de Rodríguez (2024), con la caracterización socioeconómica se logra identificar el estado de la situación de uso y la tenencia de las casas del barrio. Esta investigación se centra en el análisis del sector informal. Por esta razón, el artículo proporciona una descripción amplia y detallada sobre la situación económica de la ciudad de Ibarra. Este análisis es relevante en la ciudad, dado que, según un estudio de la Organización Internacional de Trabajo (OIT), el sector informal se considera como una respuesta a la falta de demanda de empleo. Por tanto, esta investigación que tiene como objetivo definir y caracterizar la situación económica en el sector informal, es de tipo no experimental y de carácter descriptivo, donde se resalta la necesidad de llevar a cabo estudios más exhaustivos para comprender la situación económica de este sector y realizar lineamientos para solucionar esta problemática.

En la investigación de Reyes et al. (2017), se describe una metodología utilizada para evaluar el potencial de impacto socioeconómico derivado de un riesgo geológica en la localidad de Mineral de la Reforma. Esta evaluación abarca diversas áreas de impacto, tales como mobiliario y equipo, infraestructura, capital humano y reputación de la marca, agrupadas en una evaluación integral del riesgo socioeconómico. Se presenta un mapeo de la zona de riesgo, en contexto geológico, junto con una propuesta para recopilar los datos necesarios que permitan estimar y calcular los inventarios de activos tangibles e intangibles. Estos datos recopilados en esta investigación permiten determinar los costos e indicadores socioeconómicos de las instalaciones ubicadas en el sector investigado.

Agualongo y Garcés (2020), mencionan que el nivel socioeconómico se centra en dos aspectos principales. Por un lado, aborda el componente social, que abarca características como la educación, estatus social, influencia política, ocupación, nivel económico, origen étnico e incluso historia familiar. Por otro lado, se encuentra el componente económico, que se relaciona directamente con el ingreso individual y a veces con el nivel económico del entorno residencial de la persona. La pertenencia a un nivel socioeconómico bajo, medio o alto está vinculada con aspectos como la educación y la salud. Al mismo tiempo, el nivel socioeconómico se centra en el tipo de educación y el acceso a la atención médica. El objetivo principal de este artículo es analizar y exponer como el nivel socioeconómico perjudica áreas como la educación y la salud.

La Comisión Económica para América Latina y el Caribe (CEPAL, 2014), examina desde una perspectiva de construcción de pactos sociales y fiscales, el actual proceso de implementación de la política de protección social inclusiva que se viene promoviendo en el Ecuador, en este caso, el estado lleva a cabo una profunda reforma en su política de inclusión social y económica, en línea con la Constitución de la República del Ecuador (2008), que reconoce los derechos sociales y de seguridad para todos. Esta reforma se refleja en iniciativas como el Plan Nacional para el Buen Vivir (2009) y la Estrategia Nacional de Igualdad y Erradicación de la Pobreza (2014). Se centra en la reforma del sistema de seguridad social, la actualización del programa de transferencias monetarias condicionadas, la mejora del sistema de atención médica en el sector público y la implementación de políticas públicas adecuadas que contribuyen a un sistema de protección social inclusivo y universal.

Vásquez y Dávila (2021), realizan una investigación que tiene como objetivo evaluar el desarrollo económico local y sus impactos en el crecimiento socioeconómico, con la meta de entender como dicho desarrollo puede mejorar la calidad de vida de la población. Actualmente, el desarrollo económico se evidencia como un proceso sistemático que involucra tanto al sector público como al privado, con la finalidad de mejorar el nivel de vida de los habitantes y lograr un crecimiento equilibrado y equitativo. No obstante, países como Ecuador enfrentan desafíos y obstáculos para alcanzar el desarrollo económico sostenible, como lo demuestran indicadores socioeconómicos negativos, como el aumento de la tasa de analfabetismo o nivel de pobreza. Según los resultados obtenidos se fundamenta que el desarrollo económico local contribuye y dinamiza en gran medida al mejoramiento de la situación socioeconómica de los pueblos, donde los que toman decisiones tienen que asumir compromisos y tomar el liderazgo de conducir los destinos de las diferentes circunstancias.

De acuerdo con Sánchez (2017), en su artículo se explora el desarrollo teórico de la accesibilidad como un proceso que implica los diversos elementos que se combinan para garantizar una atención médica adecuada, por ende, es relevante mencionar que la accesibilidad no solo aborda el ámbito de la salud, sino que también se ve influenciada por una multiplicidad de factores económicos, culturales, sociales, geográficos y contextuales, más allá del derecho inherente de los ciudadanos de recibir atención médica y la disponibilidad de instituciones para hacerlo posible, la adaptación de estrategias para hacer accesibles los servicios públicos es crucial para el desarrollo positivo de la situación socioeconómica.

Los autores Reiner et al. (2019), analizan que, en Cuba, la comunidad desempeña un papel fundamental como un espacio de participación popular, el cual está reforzado mediante la organización colectiva, como el equipo del sistema de salud, por ejemplo, en colaboración con los representantes de los diferentes sectores. Los autores realizaron un análisis de varias fuentes con el objetivo principal de compartir conceptos y métodos para interactuar con los miembros de la comunidad y desarrollar tareas que fortalezcan el trabajo comunitario, de esa manera, se logra que la situación socioeconómica esté equilibrada y sea la adecuada para todos los ciudadanos. En este estudio analizado, se realiza el método de investigación-acción-participación para abordar la problemática de manera integral y eficaz.

Así mismo, conforme a lo manifestado por Muyulema (2022), se establece que la situación socioeconómica se refiere a la fragilidad, desventaja que experimentan individuos o grupos debido a condiciones económicas precarias, limitando su acceso a recursos y oportunidades. La relación entre la situación socioeconómica y el rezago educativo se entiende como el atraso en el desarrollo académico, especialmente en edades tempranas. Este estudio se centró en comprender cómo las condiciones socioeconómicas influyen en el fenómeno del rezago educativo en niños y adolescentes. El objetivo principal fue comprender la conexión entre la vulnerabilidad socioeconómica y el rezago escolar. El fundamento teórico abordó criterios y aspectos relacionados con la vulnerabilidad socioeconómica y el rezago escolar. Desde el punto de vista metodológico, se adoptó un enfoque mixto con un diseño no experimental, combinando investigación de campo y revisión bibliográfica.

La investigación se clasificó como descriptiva-explicativa, utilizando métodos científicos, deductivos, analíticos, inductivos-sintéticos. La población de estudio consistió en 300 unidades de observación y 4 docentes, con un muestreo probabilístico que resultó en una muestra de 88 estudiantes y 4 docentes. Para recopilar datos, se emplearon dos instrumentos: una guía de entrevista estructurada para los docentes y un cuestionario para los estudiantes. Ambos cuestionarios constaban de diez preguntas relacionadas con el tema, formuladas de manera dicotómica y polinómica. Los resultados se presentaron gráficamente con análisis e interpretación correspondientes, lo que permitió descubrir aspectos relevantes sobre el fenómeno investigado. La conclusión principal fue que se logró identificar diversos factores que contribuyen al aumento significativo del rezago escolar.

Conforme a Gil et al. (2015), manifiestan que la relación entre situación socioeconómica y acceso a servicios básicos se refiere a cómo las condiciones económicas de individuos o comunidades que influyen en su capacidad para utilizar y frecuentar servicios esenciales, especialmente en el ámbito de la salud. Este análisis multidimensional aborda factores como el nivel educativo, el acceso a servicios de salud y los ingresos como determinantes clave para medir la situación socioeconómica de las familias, explorando cómo estas variables afectan la utilización de servicios sanitarios y la frecuencia con la que se accede a ellos. El objetivo principal del trabajo de investigación es examinar la relación entre la situación socioeconómica y la utilización de servicios sanitarios en un entorno comunitario, utilizando un enfoque multidimensional de la vulnerabilidad.

La metodología empleada consistió en un estudio transversal que involucró a adultos residentes en el barrio de Casablanca, Zaragoza. Se seleccionó una muestra representativa de 1032 personas a través de un muestreo aleatorio estratificado. A través de encuestas, se recopiló información sociodemográfica, estado de salud y uso de servicios sanitarios. Los individuos fueron clasificados como vulnerables según su nivel educativo, ocupación e ingresos. Así mismo, se analizó el uso de servicios y el perfil de los usuarios, estudiando los determinantes socioeconómicos mediante análisis de regresión que incorporaron los tres componentes clave de la vulnerabilidad y un indicador agregado.

Los resultados indicaron que el 30% de los residentes en Casablanca habían utilizado servicios sanitarios en las últimas dos semanas. El perfil más común incluyó mujeres mayores de 60 años, con percepción de mala salud y alguna enfermedad diagnosticada. Las personas vulnerables tendieron a consultar al médico con mayor frecuencia que las no vulnerables, especialmente en el caso de los hombres. Se observaron diferencias al utilizar indicadores de vulnerabilidad por separado y en combinación, tanto para prever la consulta médica como la frecuencia de visitas. El bajo nivel educativo y la inactividad económica aumentaron la probabilidad de visita médica en hombres, mientras que la vulnerabilidad socioeconómica frenó la frecuentación. En conclusión, aunque las personas vulnerables consultaron al médico con más frecuencia que las no vulnerables, la falta de empleo o ingresos bajos se asoció con una menor frecuencia de visitas, especialmente en mujeres y en edades intermedias de la vida.

Tal y como menciona Pérez (2018), basándose en los datos de la segunda encuesta de presupuestos familiares de 1997, este estudio ofrece una descripción de las relaciones entre algunas variables cualitativas mediante un análisis de correspondencia. En esta investigación, la utilidad de técnicas estadísticas multivariantes sirve como herramienta para caracterizar la situación socioeconómica de las familias venezolanas. Los resultados obtenidos revelan que los factores identificados mediante el análisis son necesarios y útiles para comprender la calidad de vida de los hogares en Venezuela, de esta manera se distinguen las distintas condiciones socioeconómicas y establecer patrones de calidad de vida de estas familias, este estudio es una línea base para desarrollar nuevos indicadores de pobreza en el país.

De acuerdo con el estudio realizado por Williams et al. (2015), pretenden evidenciar la importancia de la línea base dentro de un proyecto de restauración ecológica donde se implica la participación social. El objetivo principal es poder implementar acciones que resulten efectivas según las necesidades identificadas en el territorio, de modo que resulten efectivas con el tiempo. Por tal motivo, a partir de la investigación realizada se destacan tres aspectos esenciales para desarrollar una línea base, como primer punto se establece la importancia de estudiar y conocer la historia del lugar en particular donde se desarrollará la investigación, otro elemento a considerar son los cambios existentes en cuanto a la temporalidad y el territorio y finalmente destaca la capacidad que tiene la población para poder adaptarse de forma adecuada a situaciones complejas, lo que indica mejores resultados.

2.2. Marco teórico

2.2.1. Teoría del desarrollo económico

La comprensión del desarrollo económico se distingue por su diversidad y falta de uniformidad en torno a una serie de enfoques variados. A lo largo de la evolución de la economía, han surgido varias teorías, especialmente teorías sobre el desarrollo económico, que se han enmarcado en distintas corrientes de pensamiento e ideologías. Tal como menciona Toscano (2006), los autores de la primera generación se caracterizan por comprender que el progreso y el crecimiento económicos son equivalentes, como se evidencia en uno de los primeros textos sobre el tema; el término crecimiento económico se interpretaba generalmente como el aumento continuo de la renta total o per cápita.

Si bien es cierto, la formulación formal de la teoría económica sobre la industrialización sustitutiva de importaciones se originó en América Latina mientras se dio en la Conferencia de La Habana en el año 1947. Este punto de vista teórico fue inducido por la CEPAL de las Naciones Unidas, evolucionando gradualmente hacia una estrategia de desarrollo que se alineaba, en términos generales, con la lógica de la Teoría de la Modernización.

Uno de los principales impulsores de esta propuesta fue Raúl Prebisch junto a otros académicos como: Celso Furtado, José Medina, Regino Botti, Jorge Ahumada, Juan Noyola, Aníbal Pinto y Oswaldo Sunkel, conformaron lo que se conoce como la teoría o modelo Cepalino, el cual fue desarrollado y aplicado específicamente en el ámbito latinoamericano. El origen de la teoría Cepalina radicó en la introducción del concepto de centro-periferia, así como en la explicación que ofreció, basada en la desigualdad que existe en las relaciones económicas y la diversidad de las estructuras productivas internas.

Así mismo, Toscano (2006), menciona que en general, los distintos autores que siguen esta corriente piensan que la dependencia económica se visualiza como una situación en la que la producción y la riqueza de ciertos países están determinadas por el desarrollo y una combinación de factores y circunstancias de otros países, a los cuales están sometidos. El modelo “centro-periferia” refiere la relación entre una economía central autónoma y las economías periféricas desconectadas entre sí, son débiles y carecen de competitividad.

De cierta manera, la teoría del desarrollo económico permite evaluar el bienestar general de las familias del sector Salida del Sol, considerando factores como la calidad de vida, la sostenibilidad de prácticas económicas, justicia y equidad social, entre otros aspectos que se consideran importantes en este análisis, de tal forma que estos enfoques contemporáneos pueden ser aplicados para mejorar las condiciones socioeconómicas del sector.

2.2.2. Teoría de estratificación social

Tal como menciona López (1989), es común encontrarse con distintas perspectivas tanto sociológicas y psicosociales que abordan la tarea de poder entender por qué una sociedad organiza algunas áreas de la vida institucional que cuenta con estructuras jerarquizadas o estratos, y cuentan con elementos clave que diferencian estos niveles. A menudo se intenta explicar esto desde enfoques específicos o grandes corrientes sociológicas, integrando las bases de la estratificación en su marco teórico particular. La estratificación social se define como la distribución desigual de recompensas y prestigio que tiene cada uno, esto se considera funcionalmente necesaria y un rasgo universal y permanente de la sociedad. Esta distribución desigual es necesaria como un mecanismo para asignar a las personas posiciones socialmente importantes, donde las recompensas materiales actúan como incentivos.

La teoría de la estratificación social busca comprender como las sociedades organizan y distribuye recursos de manera desigual entre sus habitantes. Desde el funcionalismo, se evidencia como un sistema fundamental para determinar roles según las habilidades que tengan, desde el conflictivismo, la estructura de clases lo entiende como una lucha entre la burguesía y el proletariado, el interaccionismo simbólico lo analiza con términos de identidad social. Además, se amplía a una estratificación global, reconociendo desigualdades a nivel mundial. Dimensiones como raza, género, etnia y educación también influyen. Este marco teórico proporciona una comprensión profunda de cómo las desigualdades estructurales influyen en la vida social.

De acuerdo a lo planteado por Duek e Inda (2006) en su artículo publicado en la revista austral de ciencias sociales manifiestan que en la teoría de la estratificación social de Max Weber se introduce una visión tridimensional, considerando no solo las diferencias económicas, sino que también aspectos de prestigio y poder político. En sí, para Weber, la estratificación destina la forma en que se distribuye el poder en una comunidad. Sin embargo, el poder puede ser de distintos tipos, el modelo de estratificación que él propone no es unidimensional.

2.2.3. Teoría de los factores limitantes para el desarrollo económico local

Con relación a la teoría de los factores limitantes para el desarrollo económico local, Sen (2000), argumenta que las limitaciones han adoptado diferentes formas en los distintos estados. En Kerala se puede decir que hasta hace poco tenían medidas contrarias al mercado y un profundo recelo hacia la expansión económica sin control, debido que sus recursos humanos no se han utilizado para difundir el crecimiento económico a medida de una estrategia eficaz. Así mismo, el tratamiento de la desigualdad en una evaluación económica y social presenta numerosos dilemas, por lo que, las desigualdades considerables suelen ser difíciles de defender partiendo de modelos de la justicia. Aquí ingresa la preocupación de Adam Smith por los intereses de los pobres y la indignación que sentía ante la tendencia a descuidar esos intereses, todo esto estaba relacionado naturalmente con el uso de un recurso para su bienestar (p. 120).

Tal como menciona el autor, en su teoría del desarrollo y libertad que la vulnerabilidad no debe medirse únicamente por los bajos ingresos o inaccesibilidad de recursos, sino por la incapacidad de las personas para alcanzar y lograr ciertas funciones o actividades para permitir tener una vida digna. Sen sostiene que las personas son vulnerables cuando carecen de libertad de elección y acción para realizar ciertas cosas que valoran, como la salud, la participación política, la seguridad, la educación, entre otros. De esta manera existen factores que obstaculizan el desarrollo y la libertad de las familias, como la escasez de empleo y bajos ingresos económicos.

La situación socioeconómica desde la perspectiva del autor se explica en términos de la privación de capacidades básicas que limitan y obstaculizan la libertad de las personas para llevar una calidad de vida eficaz y significativa. Esta perspectiva amplía el punto de vista más allá de la pobreza monetaria y destaca la importancia de abordar las desigualdades en el acceso a oportunidades y recursos fundamentales.

Teniendo una perspectiva sobre el desarrollo económico local en América Latina, se evidencian distintas posturas. Por un lado, se proponen políticas a corto plazo que no abordan con un enfoque integral los problemas estructurales. Por otro lado, a largo plazo se distingue una visión que involucra de manera directa a los territorios como elemento clave para la acumulación interna de capital, esto se convierte en un factor diferenciador para el desarrollo sostenible de la localidad. De acuerdo con el criterio de Alarcón y González (2018), plantean que, a lo largo de la evolución del sistema económico, han surgido diferentes posturas y se han formulado distintas teorías y preceptos que desafían la comprensión de varios fenómenos sociales y económicos.

2.2.4. Desarrollo sostenible y desigualdad

Los Objetivos de Desarrollo Sostenible (ODS), son una cadena de metas adoptadas por los países miembros de las Naciones Unidas para poder abordar los desafíos globales y mejorar la calidad de vida de las personas. De los 17 ODS, el objetivo 10 es punto de observación y análisis, debido a que se centra en la reducción de las desigualdades sociales, económicas, entre otras.

En función de lo establecido por la Organización de las Naciones Unidas (ONU, 2015) la desigualdad dentro y entre los países es una preocupación constante. Aunque hay algunos signos positivos de reducción de la desigualdad en algunos sectores, como una reducción de la desigualdad de ingresos en algunos países y un estatus comercial preferencial a favor de los países de bajos ingresos, la desigualdad persiste. Las desigualdades entre los grupos vulnerables también están aumentando en países con sistemas de salud más deficientes y países que enfrentan crisis humanitarias existentes.

Los refugiados e inmigrantes, así como los pueblos indígenas, las personas mayores, las personas con discapacidad y los niños, corren un riesgo especial de exclusión. Se exploran enfoques como la teoría de la modernización, la teoría de la dependencia y el enfoque de desarrollo humano para entender cómo el desarrollo económico impacta en las desigualdades sociales. Las políticas de desarrollo, a nivel local y nacional, influyen en las desigualdades socioeconómicas del sector, según indicadores específicos como el coeficiente de Gini.

Reyes (2009), establece que la teoría de la dependencia combina elementos del Neo-Marxismo con la teoría económica keynesiana, el pensamiento económico liberal que surgió en Estados Unidos y Europa en respuesta a la Gran Depresión de la década de 1920. Aunque la escuela de la modernización y la escuela de la dependencia son diferentes en muchos aspectos, también hay algunas similitudes; principalmente: a) el centro de la investigación es el desarrollo de los países del tercer mundo; b) una escuela altamente abstracta, centrada en el proceso revolucionario y nacional, en la que el país es la unidad de análisis; c) el uso de visiones estructurales teóricas polares; en un caso las estructuras son tradición y modernidad (modernización), en el otro centro y periferia (dependencia).

2.2.5. Teoría de localización geográfica

Se refiere a examinar como la ubicación geográfica de una comunidad o la actividad económica, incide en el desarrollo local, es decir, se analiza la concentración de actividades en áreas específicas, considerando factores como: recursos naturales, costos de transportes y accesibilidad a servicios básicos, mercados, y otros. El sector Salida del Sol se considera una localidad marginada, siendo así propenso a que su situación socioeconómica sea precaria en la mayor parte del sector.

Conforme a lo planteado por Coq (2016), se determina que la teoría de la ubicación es una extensión teórica del modelo microeconómico neoclásico. Por tanto, su fundamento se sustenta en los factores tradicionales de producción (trabajo y capital), a los cuales se les añade otro elemento crucial denominado “el espacio”. En estas conceptualizaciones, el espacio se entiende esencialmente como la distancia. De esta manera, se sostiene que el espacio debe ser considerado en el análisis porque limita o modifica la función de oferta y necesidades del negocio (p. 12). La globalización y avances tecnológicos han impactado en las decisiones de localización, y las desigualdades regionales, desarrollo sostenible y el impacto ambiental de estas decisiones, son puntos clave en esta teoría.

2.2.6. Teoría del Desarrollo Comunitario

En esta teoría se destaca la participación de la comunidad en su proceso de desarrollo, enfatizando en la colaboración y empoderamiento de ellos, busca fortalecer los recursos locales, no solo materiales, sino también los conocimientos y habilidades, para mejorar de manera sostenible la calidad de vida. En esta teoría se consideran aspectos económicos, culturales y sociales, de cierta manera la participación y la adaptabilidad son fundamentales en estos desafíos para así poder asegurar que las estrategias se ajusten a las necesidades que mejoren el desarrollo comunitario de la localidad.

Tal como sugiere Díaz (2016), el tema actual del desarrollo comunitario tiene sus raíces históricas en conceptos de intervención social que surgieron en el trabajo social junto con desarrollos metodológicos destinados a crear una respuesta colectiva a necesidades internacionales más amplias. El organismo de la ONU fue el primero en promover una perspectiva de desarrollo comunitario para mejorar las condiciones de vida, especialmente en situaciones de mayor rezago económico, político y social. Desde la década de 1950, el "desarrollo comunitario" se ha concretado como un proceso en el que los propios ciudadanos participan en la planificación e implementación de programas diseñados para mejorar su nivel de vida, en el que la cooperación entre los diferentes niveles de gobierno y los ciudadanos permite una mayor autonomía y estabilidad social, como método eficaz para la manifestación del cambio (p. 12-13).

2.3. Marco conceptual

2.3.1. Análisis situacional

Según Hanel (2005), el análisis situacional es aquel proceso que implica examinar y comprender las condiciones y circunstancias específicas de un contexto o situación para tomar decisiones informadas y efectivas, debido a que este enfoque se utiliza en diversas áreas, como la estrategia, gestión, política, psicología, medicina, seguridad, entre otras, que abordan aspectos sociales. Por esta razón, esta herramienta es esencial para conocer las características internas y externas del entorno analizado, permitiendo la intervención de los profesionales mediante acciones que conlleven al logro de las metas propuestas relacionadas con el desarrollo humano en función de sus condiciones socioeconómicas.

2.3.2. Análisis de contenido

Para los autores Campos y Turato (2009), el análisis de contenido se refiere a una técnica de investigación utilizada para interpretar y comprender el significado de los contenidos de manera sistematizada y con un fin objetivo. Esta metodología permite a los investigadores identificar patrones y significados subyacentes dentro del material analizado, sea de carácter cualitativo o cuantitativo.

El análisis de contenido se considera una herramienta esencial y útil basada en la exploración, investigación e interpretación de estudios documentales, identificando los factores empleados por quien emite el discurso, así como su contenido explícito y el contexto en el que se origina y evoluciona el mensaje, con el fin de descubrir y revelar sus contenidos aparentemente inactivos u ocultos. Esta es una herramienta fundamental, especialmente en un enfoque cualitativo, puesto que permite obtener un conocimiento profundo de la información contenida en una fuente documental. Es esencial para comprender y gestionar estos sucesos sociales específicos, tanto actuales como históricos, por ejemplo, las condiciones de vida de los habitantes del sector.

2.3.3. Análisis socioeconómico

El análisis socioeconómico permite realizar un estudio de un sector específico recopilando información sobre las condiciones de vida, el nivel económico, si existe estratificación social, y otros aspectos que afectan su entorno. Así mismo, este análisis brinda información de carácter cultural y social, esto es fundamental para los resultados de la investigación.

El objetivo principal del estudio académico es caracterizar el índice de la situación socioeconómica que tienen las familias del sector Salida del Sol, con el fin de comprender su estabilidad y las dinámicas que han generado las condiciones de vida en que se encuentran en la actualidad. Según Girón et al. (2013), definen que en el análisis socioeconómico se identifica las condiciones de vida de los habitantes del sector, y así mismo se evidencian las habilidades y capacidades que les permita estar activos económicamente (p. 22).

El análisis socioeconómico se denomina como un proceso de evaluación y estudio que centra su atención en la comprensión e interpretación de la interacción entre los aspectos sociales y económicos del sector en estudio. Proporciona una base de datos e información fundamental para la investigación, de tal manera el análisis socioeconómico se mide a través de un índice mediante la recolección de datos estadísticos de una encuesta o cuestionario a la población que serán representados mediante la categorización y el método de semaforización.

2.3.4. Teoría Sustantiva

La Teoría Sustantiva planteada por Merton (1949), es comprendida originalmente como una teoría de enfoque en áreas específicas y concretas de las disciplinas, relacionándose directamente con la investigación empírica sobre fenómenos particulares, es decir, que la teoría se fundamenta en la investigación y el análisis de fenómenos concretos y observables que están estrechamente ligados con el contexto real, en lugar de basarse únicamente en especulaciones teóricas (como se citó en Palacios, 2021).

En contraste con el planteamiento inicial de la Teoría Sustantiva, Vega (2024), establece que estas teorías son de nivel micro y poseen un nivel de abstracción bajo, por lo que se entiende que son específicas, por ende, se enfocan en explicar fenómenos concretos dentro de contextos particulares. Un claro ejemplo de este tipo de teorías es la teoría de la movilización de recursos aplicada al estudio de los movimientos sociales, la cual pretende explicar cómo estos movimientos se movilizan y utilizan sus recursos para lograr sus objetivos en situaciones específicas con el fin de obtener cambios significativos para el beneficio colectivo, lo que determina, que el concepto original mantiene su enfoque.

2.3.5. Riesgo de Susceptibilidad

La susceptibilidad se considera el grado de debilidad o fragilidad que tienen, en este caso, los habitantes del sector para poder enfrentar algún riesgo o amenaza y, por ende, recibir algún impacto negativo, abordando tres palabras clave que son: vulnerabilidad, exposición y resiliencia. En este caso, la exposición se refiere a la desventaja existente por la ubicación geográfica en el caso de los asentamientos humanos irregulares, puesto que se encuentran en zonas de riesgo y son más propensos a impactos negativos en su salud o economía.

Así mismo, la vulnerabilidad se refiere al porcentaje de fragilidad económica o social que tiene una comunidad o un individuo, por otro lado; la resiliencia se establece como la capacidad de lograr resistir alguna amenaza o riesgo y recuperarse de manera eficaz. En esta línea de pensamiento, es indispensable mencionar que “la susceptibilidad se la define como la facilidad de que un fenómeno pueda ocurrir de acuerdo con las condiciones físico-geográficas que presenta un terreno para que lo propicie” (Cabrera y González, 2021), por lo tanto, es considerado un factor que influye en las condiciones socioeconómicas de la población.

En el barrio Salida del Sol existen algunos riesgos que podrían provocar un nivel más alto de susceptibilidad de lo estimado, puesto que en la ubicación geográfica donde se encuentran estos asentamientos irregulares, también se encuentran los “pozos de sal” o “piscinas de sal”, este es uno de los factores que causan impacto en las condiciones de vida de los habitantes de este barrio, sus viviendas construidas con material precario se encuentran al borde de estas piscinas, lo que podría causar sucesos como deslaves o hundimiento de la tierra por la corriente del niño que está a poco tiempo de comenzar, entre otros riesgos.

2.3.6. Accesibilidad A Servicios Básicos

Si bien es cierto, los asentamientos irregulares dan forma a la expresión física y espacial de pobreza y desigualdad relacionadas, entre otras cosas, con el tejido social fragmentado, el estatus de tenencia de la tierra, la ubicación en zonas de riesgos o áreas designadas como espacios públicos, así mismo el acceso limitado a servicios básicos y las viviendas construidas de un material precario e inestable. Esto es la expresión de la población de bajos ingresos, que se manifiesta de manera diferente de acuerdo con el origen del asentamiento, el tiempo que lleva consolidado, las perspectivas a futuro que tiene, la coexistencia de patrones culturales y conductas indebidas, y todo esto arroja un mismo resultado, la importancia de la iniciativa de los propios habitantes de estos asentamientos para mejorar su condición de vida y poder mejorar la calidad de su hábitat.

2.3.7. Condiciones De Vida

Para comenzar, condiciones de vida se refiere al modo en que la gente habita, aquí se evalúan múltiples factores que permitirán acceder a una mejor condición de vida: factor social, económico, político, cultural y salud. Aquí se produce la estratificación social, en cuanto al acceso equitativo a la calidad de vida. Para poder evaluar las condiciones de vida de una comunidad, en este caso, el barrio Caída de Sol, se deben verificar estos aspectos:

- **Bienestar material:** Los ingresos económicos que tiene la familia, si cuentan con una construcción resistente, o pertenencias propias, como algún medio de transporte.
- **Bienestar social:** Se refiere a las relaciones interpersonales o intrapersonales, puede ser la existencia de apoyo familiar, amistades y otras.
- **Bienestar físico:** Se refiere a la salud, alimentación, satisfacción de necesidades básicas, la protección ante riesgos nocivos.
- **Bienestar emocional:** Se refiere a la salud mental, la autoestima, la valoración de sí mismo como persona.

Si se ingresa a este sector, se aprecian condiciones de vida precarias y marginales, como familias en pobreza extrema, así mismo como viviendas construidas con materiales inestables que provocan vulnerabilidad y susceptibilidad, deficiencia en el acceso a servicios públicos, como alcantarillado, agua potable, electricidad, educación, salud, etc. En este sentido, se estipula que “no hay duda de que el problema de los asentamientos irregulares perjudica las condiciones de vida de los residentes y viola sus reconocidos derechos humanos, entre ellos una vivienda digna y digna y un medio ambiente saludable” (Chávez, 2019, p. 2), por tal razón, es una problemática que debe ser abordada.

Por consiguiente, como plantean Noriega y Martínez (2022), la vivienda se considera una necesidad básica para la supervivencia, puesto que, es un lugar donde las personas realizan sus actividades cotidianas, las cuales deben generarse dentro de un entorno que se considere funcional. Además, se debe tener en cuenta las condiciones de iluminación y ventilación en el espacio permitido, cumpliendo con todas las normas de planificación urbana y construcción, según los requisitos o leyes determinadas por las autoridades municipales (p. 7).

2.3.8. Desarrollo Local

Como primer punto, el desarrollo local contribuye de manera importante al desempeño nacional y se ha vuelto más importante a medida que la globalización, la movilidad humana y el progreso tecnológico han reducido la brecha entre las regiones menos desarrolladas y las más desarrolladas. Si bien es cierto, el desarrollo local es sinónimo de cambio, crecimiento y transformación que lleva al progreso, evolución y mejoría de un territorio o una comunidad. Este término, además, hace referencia al proceso de desenvolvimiento, sea de manera física, intelectual o moral, que se construye de manera conjunta en diversos ámbitos tales como: económico, social, educativo, cultural, político, tecnológico y de la salud. De esa manera, es indispensable que exista paz en la sociedad, una buena economía que genere crecimiento, respetar el medio ambiente, lograr una justicia plena y democracia social.

Según Huacón (2019), manifiesta que el desarrollo local integrado pone especial énfasis en combinar todo el potencial de la región. Este modelo intenta minimizar el uso de tecnologías externas, con especial énfasis en la movilización y desarrollo de los recursos humanos, así como lograr un acceso más justo a los medios de producción y una distribución más justa de la renta. La formación a largo plazo de talentos es de gran importancia para promover la creatividad y las capacidades de innovación de las personas. Aprender los recursos teóricos y aplicarlos en la práctica traerá cambios significativos en la dinámica. Lo más importante en relación con la idea de desarrollo local es que el sector privado debería brindar oportunidades de empleo a personas de la misma comunidad y permitirles una distribución justa de ingresos.

2.3.9. Situación de la vivienda

La situación de la vivienda se considera un aspecto importante y crítico que afecta la calidad de vida de las personas y comunidades en todo el mundo, esto se refiere a las condiciones en que viven las personas de un sector en específico, y si tienen acceso a una vivienda digna y adecuada, tal como los desafíos que enfrentan en términos de disponibilidad, calidad, accesibilidad y asequibilidad de estas viviendas. La disponibilidad de una vivienda se refiere a la capacidad de las personas para adquirir la misma, siempre y cuando satisfaga sus necesidades. En este caso, existen factores como los ingresos, la ubicación, y otros que pueden afectar la accesibilidad a una vivienda digna.

Tal como plantea Quishpe (2019), en su artículo “Pobreza y vivienda en Ecuador: tres análisis desde la economía”, la pobreza y la vivienda son elementos críticos que inciden en las condiciones de vida de un hogar. La vivienda tiene un impacto significativo en todos y cada uno de los aspectos del concepto de la vida, si es o no adecuada, si cumple con los parámetros de la privacidad y seguridad, tanto física como emocional. Se tiene en consideración que es la constitución de cada país, la vivienda se reconoce como una necesidad básica para promover el bienestar y la seguridad de cada uno de los hogares, y su accesibilidad se considera un derecho primordial.

2.3.10. Tenencia Legal

Es esencial mencionar que según el Gobierno Autónomo Descentralizado de José Luis Tamayo (GAD, 2023), en su Plan de Desarrollo y Ordenamiento Territorial se considera a “Caída del Sol” como un asentamiento humano irregular con un alto nivel de tierra salobre y susceptible a inundaciones, con un gran porcentaje de salinidad del suelo e invasiones, por ende, se considera una zona de riesgo e irregular. La tenencia legal, según Navarro (1969), se refiere a la manera en que un individuo tiene la posesión de una tierra y vivienda en la que reside. Existen varias formas como, contrato de posesión u ocupación informal, contrato de arrendamiento y título de propiedad, desde la perspectiva municipal.

En el caso del sector “Salida del Sol” la tenencia legal es un tema importante, tanto en el tema de la política pública y el desarrollo económico y social de esta localidad. En este contexto se define la relación entre los individuos y las viviendas que habitan, afectando severamente su estabilidad, seguridad y bienestar. Hay que tener en cuenta que todas estas familias se encuentran en zona de riesgo, es importante que exista un plan de ordenamiento territorial donde se reubique a todos estos habitantes. La tenencia legal proporciona estabilidad, esto es una manera de acumular riqueza y establecer seguridad financiera a largo plazo, todos merecen un acceso a una vivienda digna y asequible, es imprescindible para garantizar la tenencia legal de esa tierra. Es, por tanto, que esto se considera fundamental para el bienestar socioeconómico de las familias, aquí se promueve estabilidad, seguridad y oportunidades del desarrollo local.

2.3.11. Hacinamiento

Según Lentini y Palero (1997), el hacinamiento es considerado como el factor más complejo y crítico de una situación deficitaria debido a las diversas consecuencias negativas que genera. En situaciones de hacinamiento, hay dos aspectos relacionados con la disposición física de la vivienda que se ven afectados: la privacidad y la libertad. El impacto que tiene el hacinamiento en el comportamiento y salud mental y humana se basa en un principio de comportamiento compartido por todos los seres vivos, incluido los seres humanos: la territorialidad. Esto se basa en un comportamiento que implica que un ser vivo reivindica un espacio que defiende contra otros miembros de su especie. La territorialidad suministra un contexto en el que se realizan actividades, se definen áreas para el aprendizaje, desarrollo, prosperidad.

El hacinamiento es una situación en la que las personas ocupan un espacio de vivienda que es considerada pequeña para el total de números de personas que lo habitan, lo que termina en un inadecuado espacio, inaccesibilidad a una calidad de vida correcta. Las personas no tienen suficiente espacio para llevar a cabo sus actividades diarias, lo que afecta directamente la calidad de vida de los habitantes del sector. La privacidad personal se ve comprometida debido a la estrechez del espacio, así mismo el hacinamiento está relacionado con problemas de salud, como estrés, ansiedad y depresión. Los niños que crecen en entornos hacinados experimentan problemas en el desarrollo físico, emocional y cognitivo.

2.3.12. Salud

Un concepto claro de salud es el bienestar físico, mental y social. No se limita simplemente a la ausencia de alguna enfermedad, sino que implica un equilibrio estricto del individuo, donde se sienta bien consigo mismo, todo esto acarrea una buena condición física, buena salud mental y apoyo emocional. La salud es un estado dinámico que se ve influenciado por varios factores, como la comunidad, la genética, la nutrición, estilo de vida y el acceso a la atención médica. Tal como sugieren León y Berenson (1996), un factor crucial al evaluar lo que se considera el estado de salud, es el concepto de normalidad. A veces, esta normalidad se puede definir de manera adecuada en términos cualitativos.

2.3.13. Accesibilidad a los servicios de salud

Se considera un aspecto fundamental que garantiza a todas las personas un acceso igualitario a los servicios y atención médica necesaria para poder mantener un equilibrio en su salud y tratar alguna enfermedad cuando sea necesario. En este contexto, Fajardo et al. (2015), mencionan que el acceso a la salud es un derecho inherente, tal como en el contexto de los derechos económicos, culturales y sociales que fueron reconocidos globalmente. La Asamblea Mundial de la Salud ha incentivado a la mayoría de los países a promover la disponibilidad y el acceso universal a los servicios esenciales y bienes, no solo para la salud, sino también para el bienestar de cada individuo. De esta manera, el Instituto de Medicina de los Estados Unidos (IOM) destaca los tres aspectos fundamentales para las instituciones u organizaciones de salud, especialmente en el sector público: la calidad, el acceso, la atención, los gastos y costos.

Se considera crucial que los servicios de salud sean distribuidos de manera justa y equitativa entre todos los grupos etarios, con mayor atención a los grupos menos favorecidos, especialmente en áreas rurales donde existe escasez de recursos médicos. Tal como menciona Sánchez (2017), en su artículo sobre la accesibilidad a los servicios de salud, aclara que la importancia en este ámbito está aumentando día a día en la sociedad actual y en la interacción de los diferentes elementos que conforman esta dinámica. A lo largo de la historia, el área de salud ha sido un factor crucial en la vida de cada individuo e influye en cada decisión y acción que se toma en este contexto.

2.3.14. Acceso a la educación

En este contexto, el Fondo de las Naciones Unidas para la infancia (UNICEF, 2022), analiza que entre el año 2007 y el año 2020 se logró llegar a 27,3 millones de niños y niñas brindándole el acceso a la educación de manera justa y equitativa, un 5% de la población de menos de 5 años, no han ingresado a la educación primaria. El acceso a la educación es un aspecto significativo para el desarrollo individual y colectivo, así como para la igualdad de oportunidades entre todos los individuos, este acceso no se limita simplemente a la matriculación en instituciones educativas, sino que también se abarca la capacidad de participar plenamente en los procesos educativos, independientemente de factores como la ubicación geográfica, origen étnico, estatus socioeconómico, discapacidades, o género.

Hay que tener en cuenta que la disponibilidad de instituciones educativas en una ubicación geográfica adecuada para que todos puedan acceder a una educación de calidad; esto implica que las escuelas o colegios estén distribuidos de manera objetiva y que se encuentren a una distancia consciente entre las localidades, especialmente en áreas rurales. Otro punto esencial es el acceso a una educación inclusiva, refiriéndose a la capacidad de que todas las personas, especialmente las que cuentan con alguna discapacidad física o mental, pueden participar plenamente y de manera equitativa dentro del sistema educativo. Esto implica adaptaciones curriculares, infraestructuras que sean accesibles y apoyo por parte de las autoridades para garantizar que todos los estudiantes puedan aprender de manera efectiva.

Es importante recalcar que Ronconi (2018), plantea que el derecho a la educación está ampliamente reconocido en distintos documentos de los derechos humanos e incluso en las Constituciones de muchos países de la región. El acceso adecuado a la educación se considera un derecho fundamental e inherente que se basa en cuatro pilares importantes: accesibilidad, asequibilidad, aceptabilidad y adaptabilidad, siendo responsabilidad primordial de los Estados y autoridades de turno garantizar este derecho.

2.3.15. Línea Base

Para los autores Ramírez y Rodríguez (2015), la línea base es aquel procedimiento que detalla diversos elementos relacionados con la situación actual y previa de la localidad donde se desarrollará la actividad propuesta, considerando dimensiones ambientales, espaciales, temporales y características de la población, como su economía, aspectos culturales, su patrimonio, la distribución de la tierra en términos de legalidad, el acceso a la salud pública y educación, y finalmente la estructura social local.

En contraste con el planteamiento anterior, el Consejo Nacional de Evaluación de la Política de Desarrollo Social (CONEVAL, 2019), establece que la línea base es aquel punto de partida que define un valor inicial como referencia para un indicador, permitiendo así evaluar y seguir el progreso hacia un objetivo concreto en el desarrollo de un estudio. Por ello, se estima que el valor de partida proporciona información referencial para entender la situación inicial de la investigación y que se generen estudios a partir de los datos finales, lo que facilita los procesos de toma de decisiones y el seguimiento del avance hacia la meta.

2.3.16. Cartografía Social

De acuerdo con Cardona et al. (2021), la cartografía social surge en los años 70, a partir de dos predecesores teóricos importantes conocidos como Deleuze y Guattari. Esta metodología de estudio se ve influenciada por la Investigación Acción Participante y algunas ramas de las ciencias sociales para su análisis sociocrítico, en la que se utiliza la elaboración de mapas para representar los resultados obtenidos de una comunidad específica, exponiendo las condiciones sociales, económicas, culturales y ambientales, con el fin de promover el empoderamiento de la comunidad y la toma de decisiones de manera colectiva bajo un proceso informado (p. 119).

Esta herramienta es complementaria en la caracterización socioeconómica de una localidad, puesto que permite incorporar el conocimiento local en función de la información obtenida de la perspectiva de los habitantes y la observación constatada por el investigador con respecto a la identificación de las dinámicas y desafíos actuales. En consecuencia, la cartografía social brinda una comprensión más detallada y contextualizada del territorio estudiado, enriqueciendo el diagnóstico y las estrategias de intervención según las necesidades evidenciadas.

3. MARCO LEGAL

Derecho a la vida digna:

Capítulo sexto

Derechos de libertad

Art. 66.- Se reconoce y garantizará a las personas:

1. El derecho a una vida digna, que asegure la salud, alimentación y nutrición, agua potable, vivienda, saneamiento ambiental, educación, trabajo, empleo, descanso y ocio, cultura física, vestido, seguridad y otros servicios sociales necesarios (Constitución de la República del Ecuador, 2008).

Capítulo primero

Inclusión y equidad

Art. 340.- El sistema nacional de inclusión y equidad social es el conjunto articulado y coordinado de sistemas, instituciones, políticas, normas, programas y servicios que aseguran el ejercicio, garantía y exigibilidad de los derechos reconocidos en la Constitución y el cumplimiento de los objetivos del régimen de desarrollo.

El sistema se articulará al Plan Nacional de Desarrollo y al sistema nacional descentralizado de planificación participativa; se guiará por los principios de universalidad, igualdad, equidad, progresividad, interculturalidad, solidaridad y no discriminación; y funcionará bajo los criterios de calidad, eficiencia, eficacia, transparencia, responsabilidad y participación.

El sistema se compone de los ámbitos de la educación, salud, seguridad social, gestión de riesgos, cultura física y deporte, hábitat y vivienda, cultura, comunicación e información, disfrute del tiempo libre, ciencia y tecnología, población, seguridad humana y transporte (Constitución de la República del Ecuador; 2008).

Sección cuarta

Hábitat y vivienda

Art. 375.- El Estado, en todos sus niveles de gobierno, garantizará el derecho al hábitat y a la vivienda digna, para lo cual:

1. Generará la información necesaria para el diseño de estrategias y programas que comprendan las relaciones entre vivienda, servicios, espacio y transporte públicos, equipamiento y gestión del suelo urbano.
2. Mantendrá un catastro nacional integrado georreferenciado, de hábitat y vivienda.
3. Elaborará, implementará y evaluará políticas, planes y programas de hábitat y de acceso universal a la vivienda, a partir de los principios de universalidad, equidad e interculturalidad, con enfoque en la gestión de riesgos.
4. Mejorará la vivienda precaria, dotará de albergues, espacios públicos y áreas verdes, y promoverá el alquiler en régimen especial.
5. Desarrollará planes y programas de financiamiento para vivienda de interés social, a través de la banca pública y de las instituciones de finanzas populares, con énfasis para las personas de escasos recursos económicos y las mujeres jefas de hogar.
6. Garantizará la dotación ininterrumpida de los servicios públicos de agua potable y electricidad a las escuelas y hospitales públicos.
7. Asegurará que toda persona tenga derecho a suscribir contratos de arrendamiento a un precio justo y sin abusos.
8. Garantizará y protegerá el acceso público a las playas de mar y riberas de ríos, lagos y lagunas, y la existencia de vías perpendiculares de acceso.

El Estado ejercerá la rectoría para la planificación, regulación, control, financiamiento y elaboración de políticas de hábitat y vivienda. (Constitución de la República del Ecuador, 2008).

Socioeconómico

TÍTULO VI

RÉGIMEN DE DESARROLLO

Capítulo primero

Principios generales

Art. 275.- El régimen de desarrollo es el conjunto organizado, sostenible y dinámico de los sistemas económicos, políticos, socioculturales y ambientales, que garantizan la realización del buen vivir, del *sumak kawsay*.

El Estado planificará el desarrollo del país para garantizar el ejercicio de los derechos, la consecución de los objetivos del régimen de desarrollo y los principios consagrados en la Constitución. La planificación propiciará la equidad social y territorial, promoverá la concertación, y será participativa, descentralizada, desconcentrada y transparente.

El buen vivir requerirá que las personas, comunidades, pueblos y nacionalidades gocen efectivamente de sus derechos, y ejerzan responsabilidades en el marco de la interculturalidad, del respeto a sus diversidades, y de la convivencia armónica con la naturaleza (Constitución de la República del Ecuador, 2008).

Sección novena

Gestión del riesgo

Art. 389.- El Estado protegerá a las personas, las colectividades y la naturaleza frente a los efectos negativos de los desastres de origen natural o antrópico mediante la prevención ante el riesgo, la mitigación de desastres, la recuperación y mejoramiento de las condiciones sociales, económicas y ambientales, con el objetivo de minimizar la condición de vulnerabilidad.

El sistema nacional descentralizado de gestión de riesgo está compuesto por las unidades de gestión de riesgo de todas las instituciones públicas y privadas en los ámbitos local, regional y nacional. El Estado ejercerá la rectoría a través del organismo técnico establecido en la ley. Tendrá como funciones principales, entre otras:

1. Identificar los riesgos existentes y potenciales, internos y externos que afecten al territorio ecuatoriano.
2. Generar, democratizar el acceso y difundir información suficiente y oportuna para gestionar adecuadamente el riesgo.
3. Asegurar que todas las instituciones públicas y privadas incorporen obligatoriamente, y en forma transversal, la gestión de riesgo en su planificación y gestión.
4. Fortalecer en la ciudadanía y en las entidades públicas y privadas capacidades para identificar los riesgos inherentes a sus respectivos ámbitos de acción, informar sobre ellos, e incorporar acciones tendientes a reducirlos.
5. Articular las instituciones para que coordinen acciones a fin de prevenir y mitigar los riesgos, así como para enfrentarlos, recuperar y mejorar las condiciones anteriores a la ocurrencia de una emergencia o desastre.
6. Realizar y coordinar las acciones necesarias para reducir vulnerabilidades y prevenir, mitigar, atender y recuperar eventuales efectos negativos derivados de desastres o emergencias en el territorio nacional.
7. Garantizar financiamiento suficiente y oportuno para el funcionamiento del Sistema, y coordinar la cooperación internacional dirigida a la gestión de riesgo (Constitución de la República del Ecuador, 2008).

4. MARCO ADMINISTRATIVO

El PDOT se denomina una herramienta fundamental para la planificación y gestión del territorio, este plan busca promover el desarrollo de una localidad, desde el ámbito sostenible hasta inclusivo. Se basa en realizar un diagnóstico integral del territorio, considerando aspectos sociales, económicos y ambientales, lo que es esencial para diseñar e implementar políticas o estrategias que solucionen las necesidades de la población. Como afirman Arteaga et al. (2020), el Plan de Desarrollo y Ordenamiento Territorial se considera de gran relevancia, puesto que, de acuerdo con el Código Orgánico de Planificación y Finanzas (COPFP), estos planes establecen las pautas necesarias para la gestión coordinada y adecuada de un territorio. Su objetivo principal es organizar, compatibilizar y armonizar las decisiones estratégicas de desarrollo en cada territorio. De esta manera, es esencial que estos planes se integren adecuadamente a los tres niveles de gobierno: provincial, cantonal y parroquial.

De acuerdo con lo antes mencionado, el plan de desarrollo y ordenamiento territorial es muy importante para la investigación a realizar, puesto que permite obtener información significativa sobre el sector en estudio. Cabe recalcar, que en el PDOT 2019 - 2023 se menciona que 'Salida del Sol' es un asentamiento irregular ubicado en una zona de riesgo, lo que permite identificar las debilidades y amenazas a las que se encuentran expuestos los habitantes de este sector. La caracterización socioeconómica a este barrio se alinea con los objetivos del PDOT, debido a que se establecen y formulan estrategias o planes de acción que promuevan el bienestar y la calidad de vida de estas familias.

5. MARCO METODOLÓGICO

5.1. Tipo de estudio a realizar

Tal como plantea Acosta (2023), el enfoque mixto es percibido como aquella metodología empleada principalmente en las ciencias sociales, que se caracteriza por la utilización de instrumentos de recolección de datos cualitativos y cuantitativos para el desarrollo de una investigación, con la finalidad de generar una comprensión integradora del tema de estudio (p. 12), por lo tanto, en función de la investigación realizada, fue entendida como una combinación de métodos para abordar los desafíos identificados y generar una perspectiva integral de la realidad estudiada y las posibles soluciones.

La presente investigación se enmarcó en un enfoque mixto, en la cual se empleó la ficha de observación acción participante como herramienta cualitativa para documentar los aspectos de la realidad del sector, y la encuesta, como instrumento cuantitativo para la recopilación de datos numéricos, con el propósito de abordar de manera integral el problema de estudio. Por lo tanto, esta aproximación se justificó en la necesidad de obtener información del contexto real en el que se encuentra inmersa esta población, con relación a la situación socioeconómica para lograr una mayor comprensión del tema.

Con respecto al instrumento empleado para la recolección de datos en la fase cuantitativa, se realizó por medio de un cuestionario a la población objeto de estudio y posteriormente se emplearon técnicas estadísticas para la sistematización de los resultados mediante un análisis situacional y componentes principales en el programa estadístico SPSS y la cartografía social mediante Softwares de representación cartográfica como ArcMap, ArcGIS y Google Earth Pro.

La utilización de este enfoque permitió la triangulación de datos, además de la validación de los hallazgos y la comprobación de la información para establecer una visión holística de este fenómeno social, logrando que los datos obtenidos por medio de la encuesta enriquezcan de manera significativa la comprensión de la situación socioeconómica dentro del sector Salida del Sol, según las consideraciones y procesos rigurosamente efectuados.

5.2. Diseño de investigación

5.2.1. Alcance de investigación

En un trabajo de carácter académico, se entiende que la investigación descriptiva comprende la recopilación y análisis de datos para caracterizar las problemáticas sociales o a la población en general, con el fin de brindar una descripción detallada y precisa sobre las particularidades y comportamientos de un grupo específico. Resaltando que este proceso debe ser realizado mediante la utilización de técnicas como encuestas, observación y análisis documental, por lo que, se considera que esta metodología fue fundamental para comprender la realidad del sector en su contexto actual y establecer una línea base para investigaciones futuras.

En esta línea de pensamiento, se estableció que el alcance de la presente investigación fue de tipo descriptivo, permitiendo analizar la situación socioeconómica del sector Salida del Sol y detallar la incidencia de los diferentes factores que comprende esta problemática existente. A partir del desarrollo de la investigación se identificaron, analizaron y describieron diversas características generales relacionadas con los desafíos que enfrentan las familias, mediante un estudio minucioso del contexto actual del barrio, con base en la recopilación de los datos que evidencian sus necesidades relacionadas con la educación, vivienda, economía, salud, riesgos, tenencia legal y servicios básicos.

5.2.2. Operacionalización de las variables

Tabla 1

Operacionalización de las variables

Variable	Definición conceptual	Dimensiones	Indicadores	Preguntas	Técnicas
Situación socioeconómica	La situación socioeconómica se refiere al estado general de bienestar de un individuo, familia, comunidad o sociedad en términos de factores económicos y sociales. Donde se incluyen aspectos como el nivel de ingresos, el empleo, la educación, la vivienda, el acceso a servicios básicos, la salud, la seguridad social y otros indicadores que determinan el nivel de calidad de vida y el grado de desarrollo económico de un grupo o una población en particular.	Educación	Nivel educativo	¿Cuál es el máximo nivel de estudios alcanzados?	Encuesta
			Acceso a educación	Existe alguna institución educativa cercana al sector. El nivel educativo es importante para mayor acceso a oportunidades laborales	
		Riesgo	Ubicación Susceptibilidad	Grado en el que considera estar informado acerca de los riesgos naturales asociados a la ubicación de su vivienda Frecuencia con la que se presentan eventos naturales adversos en el sector	Encuesta

		Implementar un plan de gestión de riesgos para situaciones de emergencia por desastres naturales en el sector	
Tenencia legal	Derecho de propiedad	La vivienda donde usted reside es: Indique el grado de confianza en la validez de los documentos legales que respaldan la propiedad de su terreno.	Encuesta
Vivienda	Característica de la vivienda	Indique el tipo de vivienda en la que habita: Material predominante de las paredes exteriores de la vivienda: Material predominante del piso de la vivienda: Condiciones básicas de comodidad y seguridad que ofrece su vivienda	Encuesta
Hacinamiento	Densidad de ocupación	¿Cuántas habitaciones tiene la vivienda? ¿Cuántas personas viven en la vivienda?	Encuesta
Servicios básicos	Accesibilidad a servicios básicos	¿Qué servicios básicos están disponibles en su vivienda? ¿Cómo calificaría la calidad de los servicios básicos en el sector?	Encuesta

Situación económica	Nivel de ingresos	<p>¿A qué tipo de actividad económica se dedica?</p> <p>El ingreso económico que recibe actualmente le permite cubrir adecuadamente las necesidades básicas del hogar</p> <p>Percibe su situación económica actual como:</p> <p>Indique el grado de ayuda que recibe usted por parte del Estado ecuatoriano</p>	Encuesta
Salud	Condición de salud	<p>¿Padece usted alguna de las siguientes condiciones de salud?</p> <p>¿Cuál es la principal fuente de atención médica en su sector?</p>	Encuesta
	Acceso a servicios de salud	<p>Implementar un centro de salud cercano que disponga de todos los recursos necesario es:</p>	

Nota. La variable “situación socioeconómica”, se operacionalizó mediante la combinación de 8 dimensiones y 10 indicadores con el propósito de proporcionar una visión integral del tema de estudio, permitiendo una comprensión más profunda de la caracterización socioeconómica de las familias del sector Salida del Sol.

5.2.3. Población y muestra

Desde el punto de vista de Hernández et al. (2014), una población es el conjunto de todos los casos que concuerdan con una serie de especificaciones. Es la totalidad del fenómeno a estudiar, donde las entidades de la población poseen una característica común, la cual se estudia y da origen a los datos de la investigación (p. 238).

Según lo expresado por el líder de la junta directiva del barrio, en función de los datos recopilados en el censo barrial, se determinó que hay un total de 288 viviendas que conforman el sector Salida del Sol. En este contexto, la muestra se calculó utilizando la fórmula de muestreo aleatorio simple, con el nivel de confianza del 95% y un margen de error del 5%.

Tabla 2

Población que habita en el sector Salida del Sol

Objeto de estudio	Cantidad
Representantes del hogar	288 viviendas
Total	288 viviendas

Nota. Esta tabla muestra que el objeto de estudio son los representantes del hogar de las 288 viviendas que conforman el sector Salida del Sol.

En el marco de la presente investigación, se utilizó una muestra de población finita, lo que implicó la selección de un subconjunto representativo de las 288 viviendas pertenecientes al sector, permitiendo la recolección de datos proporcionales que evidenciaron las diferentes particularidades socioeconómicas de la localidad estudiada.

Figura 1

Fórmula para sacar la muestra de una población finita

$$n = \frac{N Z^2 pq}{d^2 (N - 1) + Z^2 pq}$$

Nota. Fórmulas para el

en investigaciones de salud

cálculo de la muestra

Tabla 3*Tamaño de la muestra ideal*

Tamaño de la población (N):	288
Nivel de confianza (Z):	1,96
Probabilidad de éxito (p):	0,5
Probabilidad de fracaso (q):	0,5
Margen de error (e):	5%
Tamaño de muestra ideal (n):	165

Nota. Datos procesados a través del programa informático Excel por Windows 11

Posterior a la aplicación de la fórmula del muestreo aleatorio simple, se determinó que la muestra ideal corresponde a 165 representantes de hogares. Este grupo constituye de manera equitativa a mujeres y hombres adultos, quienes constituyen la población objeto de estudio, establecida para el proceso de levantamiento de información que conlleva este estudio.

La investigación se lleva a cabo durante el periodo 2024, y se centra en aspectos cruciales relacionados con el ámbito socioeconómico y los factores que influyen en las condiciones de vida de las familias residentes del sector Salida del Sol. Este año específico es relevante debido a la información actualizada en el Plan de Desarrollo y Ordenamiento Territorial del 2019 – 2025, teniendo en cuenta los diferentes cambios socioeconómicos y legales que se han generado en el sector.

El enfoque en las familias residentes en el sector Salida del Sol es fundamental, puesto que son la unidad esencial de análisis y representan la estructura social y económica de toda la comunidad, por tanto, al realizar la investigación en consideración de este grupo específico, se obtendrá una visión integral acerca de la situación socioeconómica, las necesidades básicas insatisfechas y los factores que inciden en este contexto. En este sentido, para lograr con éxito este proceso, es importante establecer una línea base que permita realizar a futuro, lineamientos o políticas para dar solución a estas problemáticas identificadas a lo largo del estudio.

En esta línea de pensamiento, el Plan de Desarrollo y Ordenamiento Territorial (GAD, 2023), establece que el sector Salida del Sol, conocido anteriormente como “Caída del Sol” es considerado un asentamiento humano en zona de riesgo por un alto nivel de tierra salobre e inundaciones, por lo que es más susceptible a tsunamis (p. 90), por lo tanto, a pesar de haber sido legalizados recientemente, continúan surgiendo anomalías en términos de salud y están expuestos a riesgos naturales, que resaltan la necesidad de abordar las problemáticas existentes.

5.2.4. Técnicas e instrumentos de levantamiento de información

5.2.4.1. Ficha de observación

Con relación a la técnica cualitativa, se optó por una metodología que aborde inmersión en el campo de estudio a través de la observación directa, utilizando el instrumento de ficha de observación participante para el registro de los datos, en la que se consideraron diversas dimensiones e indicadores relacionados con la situación socioeconómica de las familias del sector. Por ello, la utilización de esta metodología se fundamentó en la necesidad de constatar de manera directa la realidad en torno al objeto de estudio. La información obtenida de forma empírica por las investigadoras fue plasmada a través de una cartografía social, en la que se utilizó el software del Sistema de Información Geográfica (SIG) ArcGis y la aplicación del ArcMap 10.4.1 para visualizar los datasets correspondientes al 2015, y el SIG Google Earth Pro, con el fin de representar la versión del año actual (2024) y evidenciar los cambios representativos que se han generado entre estos periodos.

5.2.4.2. Análisis de contenido

Para la realización del primer objetivo específico en el que se indica la fundamentación de la teoría sustantiva, se aplicó la técnica análisis de contenido utilizando el programa Atlas.Ti, este software optimizó el proceso de codificación y categorización sistemática de toda la información, permitiendo identificar la correlación entre el conjunto de datos. Este medio no solo facilitó la organización de los diferentes datos cualitativos, sino que también permitió la visualización de palabras claves que representaron patrones, por ende, resultó esencial para determinar los ejes centrales y abordar las seis teorías con el fin de garantizar la validez y la coherencia de los resultados obtenidos a través de la recolección de datos.

5.2.4.3. Encuesta

Por consiguiente, se empleó una metodología cuantitativa basada en la realización de las encuestas asistidas, a través de un cuestionario estructurado que fue aplicado a una muestra de 165 representantes de cada familia. Este instrumento fue estructurado por un conjunto de ítem y elementos diseñados para obtener información específica de la población objeto de estudio, lo que permitió recopilar datos relevantes en función de los objetivos de la investigación. El análisis cuantitativo de validez y fiabilidad del cuestionario se realizó mediante la aplicación del coeficiente Alfa de Cronbach en el Programa Informático Estadístico SPSS y la validación de tres expertos en el tema socioeconómico.

5.2.5. Análisis de confiabilidad del instrumento

Con relación a la investigación, el análisis de fiabilidad comprendió un proceso sistemático que permitió una evaluación exhaustiva acerca de las propiedades pertenecientes a las escalas de medición y los diferentes componentes que las estructuran. Al realizarse este procedimiento denominado análisis de fiabilidad en el SPSS se calcularon las métricas de confiabilidad de la escala, incluyendo la consistencia interna y externa para proporcionar información detallada sobre la relación existente entre los elementos individuales de la escala, con el fin de facilitar la comprensión de la estructura y su validez. En esencia, el análisis de fiabilidad brindó la posibilidad de establecer en qué medida las múltiples dimensiones y categorías analizadas del cuestionario están correlacionados, además de proporcionar un índice general de aquellos datos replicados o consistentes, pertenecientes a la escala y, finalmente permitió identificar los elementos dentro de un margen de error que deben ser suprimidos para mejorar su porcentaje final.

De manera puntual, el Alfa de Cronbach es entendido como una técnica utilizada para establecer la confiabilidad y fiabilidad de un grupo de información procesada, con el propósito de que el constructo teórico resulte lo más pertinente posible para el desarrollo de la investigación (Welch y Comer, 1988). En este contexto, George & Mallery (2003), establecen diversos intervalos fundamentados en producto final del indicador para poder comprobar los resultados generales obtenidos del instrumento, es, por tanto, que los valores deben ser interpretados de acuerdo con la escala detallada a continuación:

En este sentido,

Valor de Alfa > 0.9: Excelente; Valor de Alfa > 0.8: Bueno; Valor de Alfa > 0.7: Aceptable; Valor de Alfa > 0.6: Es cuestionable; Valor de Alfa > 0.5: Es pobre; Valor de Alfa < 0.5: Es inaceptable.

De acuerdo con la primera fase, en donde se evidencia la consistencia estadística del instrumento de levantamiento de información, se precisa determinar el indicador del Alfa de Cronbach. A continuación, los resultados:

Tabla 4

Estadísticos de fiabilidad

Alfa de Cronbach
,910

Nota. Datos procesados a través del programa SPSS con base a los datos obtenidos en el levantamiento de información in-situ.

Tal como lo indica la Tabla 4, el resultado del Alfa de Cronbach fue de 0.910, esto se traduce a un instrumento considerado “Excelente” con respecto a la fiabilidad de las preguntas, por lo que la aplicación de este fue consistente para el estudio, al dar información valiosa mediante la descomposición de las dimensiones e indicadores de la variable del trabajo de investigación.

5.2.6. Validación de expertos

La validación de los instrumentos empleados en este trabajo de investigación se llevó a cabo de manera rigurosa y por medio de expertos economistas y sociólogos. Con relación a la ficha de observación, un especialista revisó y aprobó el formato, así como los resultados obtenidos, que fueron clasificados por categorías según las dimensiones determinadas para el cuestionario, garantizando la calidad y validez de la investigación. Adicionalmente, en lo que respecta a la socioeconómica, tres especialistas examinaron y evaluaron el cuestionario, otorgando una calificación promedio de 99,67, lo que indica un alto grado de aprobación y fiabilidad, como se determinó en el Alfa de Cronbach.

6. ANÁLISIS DE RESULTADOS

Tabla 5

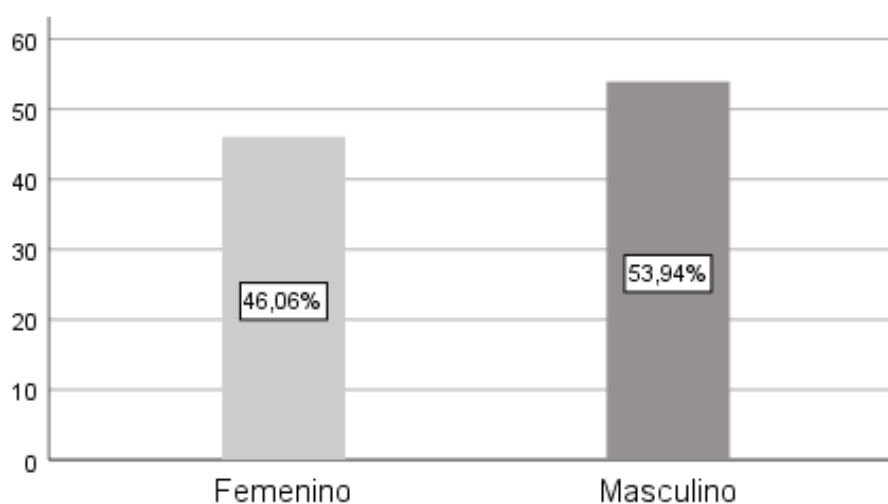
Sexo

Válido	Frecuencia	Porcentaje válido
Femenino	76	46,1
Masculino	89	53,9
Total	165	100,0

Nota. Datos recolectados mediante la encuesta realizada a los representantes de hogar del sector Salida del Sol de la parroquia José Luis Tamayo, 2024. Análisis estadístico mediante el software SPSS.

Figura 2

Sexo



Nota. Datos recolectados mediante la encuesta realizada a los representantes de hogar del sector Salida del Sol de la parroquia José Luis Tamayo, 2024. Análisis estadístico mediante el software SPSS.

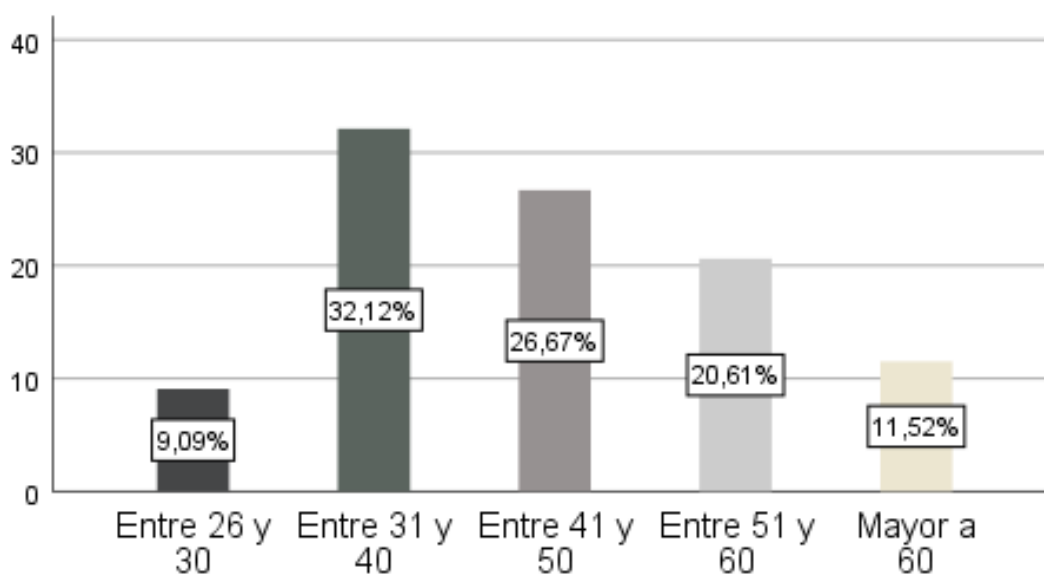
Análisis:

Según la tabla 5 y figura 2, posterior a la determinación de la población a encuestar, es importante conocer su género para comprender las características socioeconómicas del sector en estudio. De acuerdo con los datos obtenidos, el 53,94% de los representantes son hombres y el 46,06% son mujeres. Esta distribución demuestra una participación significativa de mujeres como jefes de hogar, indicando su papel en la gestión familiar, lo que es esencial para identificar el acceso a oportunidades de las personas que son responsables de su hogar con base en su género.

Tabla 6*Edad*

Válido	Frecuencia	Porcentaje válido
Entre 26 y 30	15	9,1
Entre 31 y 40	53	32,1
Entre 41 y 50	44	26,7
Entre 51 y 60	34	20,6
Mayor a 60	19	11,5
Total	165	100,0

Nota. Datos recolectados mediante la encuesta realizada a los representantes de hogar del sector Salida del Sol de la parroquia José Luis Tamayo, 2024. Análisis estadístico mediante el software SPSS.

Figura 3*Edad*

Nota. Datos recolectados mediante la encuesta realizada a los representantes de hogar del sector Salida del Sol de la parroquia José Luis Tamayo, 2024. Análisis estadístico mediante el software SPSS.

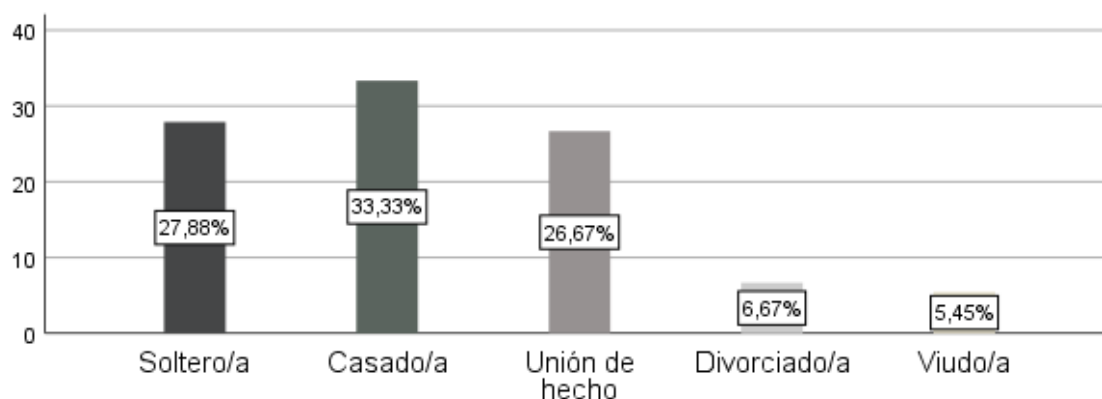
Análisis:

Con base en la tabla 6 y figura 3, el 32,12% de los representantes de hogar se encuentran en el rango de edad de 31 a 50 años, este porcentaje indica que el sector cuenta con una fuerza laboral activa y responsabilidades familiares, asimismo se evidencia una significativa presencia de adultos mayores lo cual refleja la necesidad de servicios de salud y apoyo social adecuados.

Tabla 7*Estado civil*

Válido	Frecuencia	Porcentaje válido
Soltero/a	46	27,9
Casado/a	55	33,3
Unión de hecho	44	26,7
Divorciado/a	11	6,7
Viudo/a	9	5,5
Total	165	100,0

Nota. Datos recolectados mediante la encuesta realizada a los representantes de hogar del sector Salida del Sol de la parroquia José Luis Tamayo, 2024. Análisis estadístico mediante el software SPSS.

Figura 4*Estado civil*

Nota. Datos recolectados mediante la encuesta realizada a los representantes de hogar del sector Salida del Sol de la parroquia José Luis Tamayo, 2024. Análisis estadístico mediante el software SPSS.

Análisis:

Como muestra la tabla 7 y figura 4, el 33,3% de los encuestados están casados, el 27,9% son solteros, el 26,7% están en unión de hecho, el 6,7% son divorciados y el 5,5% son viudos. Estos datos permiten identificar las distintas necesidades y brechas que enfrentan los hogares, permitiendo una caracterización socioeconómica más acertada.

Tabla 8

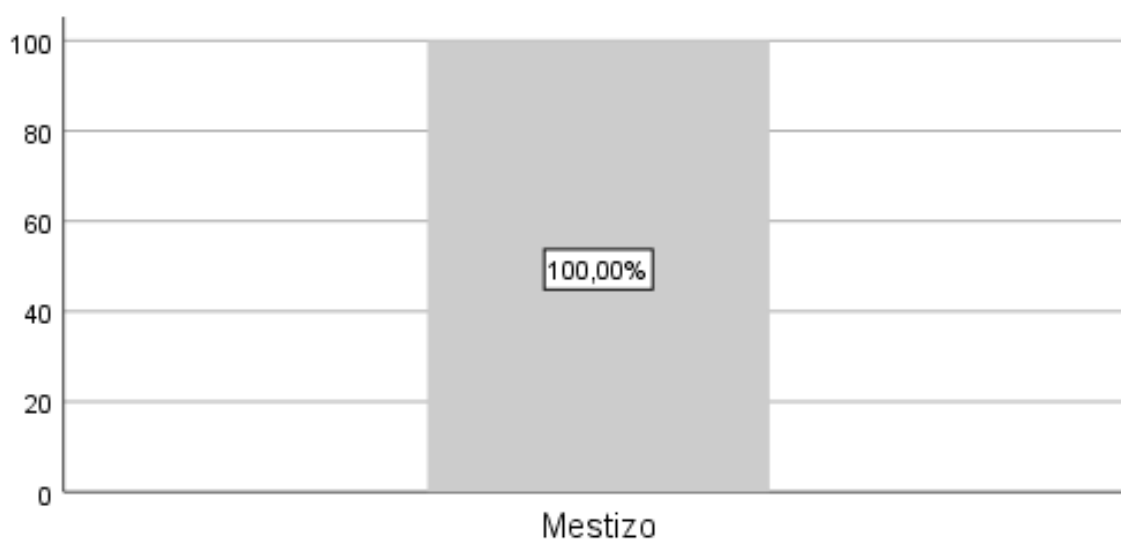
Etnia

Válido	Frecuencia	Porcentaje válido
Mestizo	165	100,0

Nota. Datos recolectados mediante la encuesta realizada a los representantes de hogar del sector Salida del Sol de la parroquia José Luis Tamayo, 2024. Análisis estadístico mediante el software SPSS.

Figura 5

Etnia



Nota. Datos recolectados mediante la encuesta realizada a los representantes de hogar del sector Salida del Sol de la parroquia José Luis Tamayo, 2024. Análisis estadístico mediante el software SPSS.

Análisis:

Según la tabla 8 y figura 5 demuestran que todos los encuestados se identifican como mestizos, dando como resultado el 100%. Esta homogeneidad étnica puede tener varias implicaciones positivas para las familias del sector, cabe recalcar que la uniformidad étnica puede facilitar la cohesión social, debido a que los habitantes comparten identidad cultural en común. Esta relación se considera beneficiosa para la colaboración comunitaria y el apoyo mutuo en iniciativas locales.

1. ¿Cuál es el máximo nivel de estudios alcanzados?

Tabla 9

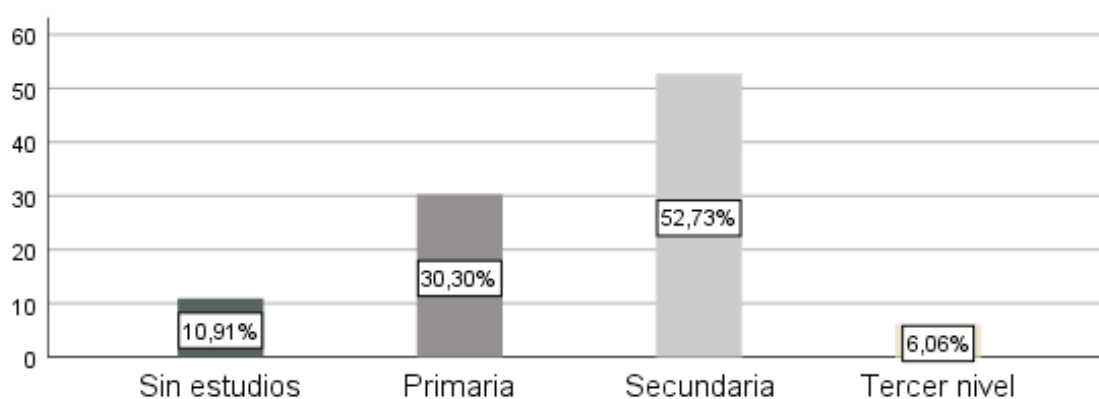
Nivel de estudios

Válido	Frecuencia	Porcentaje válido
Sin estudios	18	10,9
Primaria	50	30,3
Secundaria	87	52,7
Tercer nivel	10	6,1
Total	165	100,0

Nota. Datos recolectados mediante la encuesta realizada a los representantes de hogar del sector Salida del Sol de la parroquia José Luis Tamayo, 2024. Análisis estadístico mediante el software SPSS.

Figura 6

Nivel de estudios



Nota. Datos recolectados mediante la encuesta realizada a los representantes de hogar del sector Salida del Sol de la parroquia José Luis Tamayo, 2024. Análisis estadístico mediante el software SPSS.

Análisis:

La tabla 9 y figura 6 reflejan que el nivel de estudios es esencial para evidenciar el capital humano y las oportunidades socioeconómicas en el sector. Estos datos demuestran que el 52,73% de los representantes de hogar completaron la secundaria, lo que indica un nivel educativo promedio, sin embargo, existe un grupo muy reducido de personas con estudios superiores representado por el 6,06% lo que revela los límites con respecto a la estabilidad económica y las oportunidades laborales.

2. Existe alguna institución educativa cercana al sector

Tabla 10

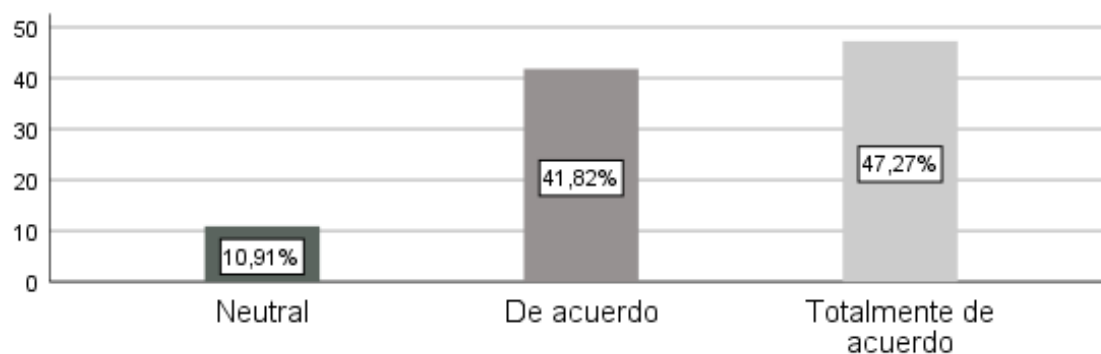
Institución educativa cercana

Válido	Frecuencia	Porcentaje válido
Neutral	18	10,9
De acuerdo	69	41,8
Totalmente de acuerdo	78	47,3
Total	165	100,0

Nota. Datos recolectados mediante la encuesta realizada a los representantes de hogar del sector Salida del Sol de la parroquia José Luis Tamayo, 2024. Análisis estadístico mediante el software SPSS.

Figura 7

Institución educativa cercana



Nota. Datos recolectados mediante la encuesta realizada a los representantes de hogar del sector Salida del Sol de la parroquia José Luis Tamayo, 2024. Análisis estadístico mediante el software SPSS.

Análisis:

De acuerdo con la tabla 10 y figura 7, el 47,27% manifestaron estar totalmente de acuerdo y el 41,82% de acuerdo en que existen instituciones cercanas al sector, sin embargo, mencionaron que se encuentran a una distancia significativa, teniendo en cuenta que al ser un sector sin patrullaje policial se considera peligroso trasladarse a la institución.

3. El nivel educativo es importante para mayor acceso a oportunidades laborales

Tabla 11

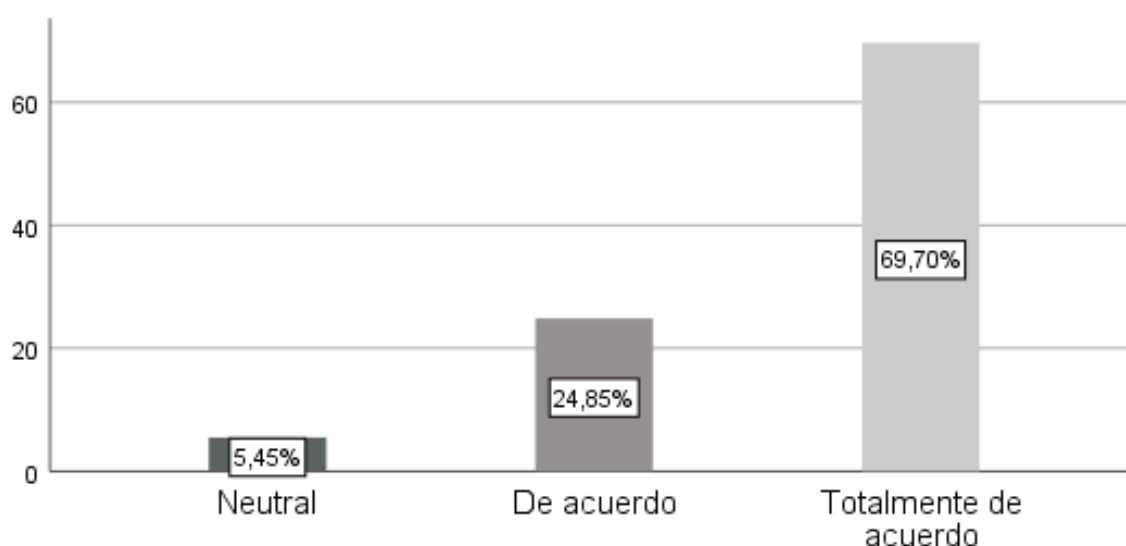
Nivel educativo para mayores oportunidades laborales

Válido	Frecuencia	Porcentaje válido
Neutral	9	5,5
De acuerdo	41	24,8
Totalmente de acuerdo	115	69,7
Total	165	100,0

Nota. Datos recolectados mediante la encuesta realizada a los representantes de hogar del sector Salida del Sol de la parroquia José Luis Tamayo, 2024. Análisis estadístico mediante el software SPSS.

Figura 8

Nivel educativo para mayores oportunidades laborales



Nota. Datos recolectados mediante la encuesta realizada a los representantes de hogar del sector Salida del Sol de la parroquia José Luis Tamayo, 2024. Análisis estadístico mediante el software SPSS.

Análisis:

Según la tabla 11 y figura 8, el 69,7% está totalmente de acuerdo en que un mayor nivel educativo facilita el acceso a oportunidades laborales, expandiendo un mayor número de propuestas que beneficiarían a las familias de este sector, es evidente que la mayoría valora positivamente la educación y esto transmite un mensaje claro sobre el impacto del nivel educativo en la empleabilidad y el desarrollo económico.

4. Grado en el que considera estar informado acerca de los riesgos naturales asociados a la ubicación de su vivienda

Tabla 12

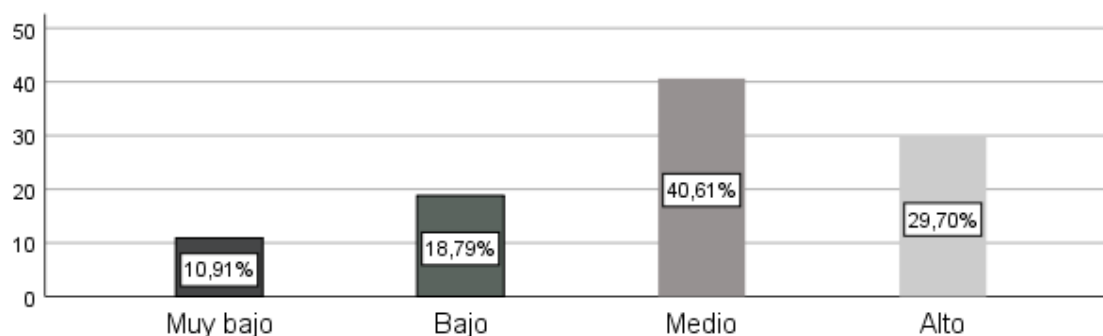
Riesgos naturales en el sector

Válido	Frecuencia	Porcentaje válido
Muy bajo	18	10,9
Bajo	31	18,8
Medio	67	40,6
Alto	49	29,7
Total	165	100,0

Nota. Datos recolectados mediante la encuesta realizada a los representantes de hogar del sector Salida del Sol de la parroquia José Luis Tamayo, 2024. Análisis estadístico mediante el software SPSS.

Figura 9

Riesgos naturales en el sector



Nota. Datos recolectados mediante la encuesta realizada a los representantes de hogar del sector Salida del Sol de la parroquia José Luis Tamayo, 2024. Análisis estadístico mediante el software SPSS.

Análisis:

De acuerdo con la tabla 12 y figura 9 se evidencia que es esencial promover una gestión adecuada de los riesgos, especialmente considerando que el 40,61% de los encuestados aseguran tener un nivel medio de conocimiento respecto a los riesgos naturales que se pueden presentar en el sector, reflejando la existencia de desorganización y falta de atención por parte de las autoridades competentes.

5. Frecuencia con la que se presentan eventos naturales en el sector

Tabla 13

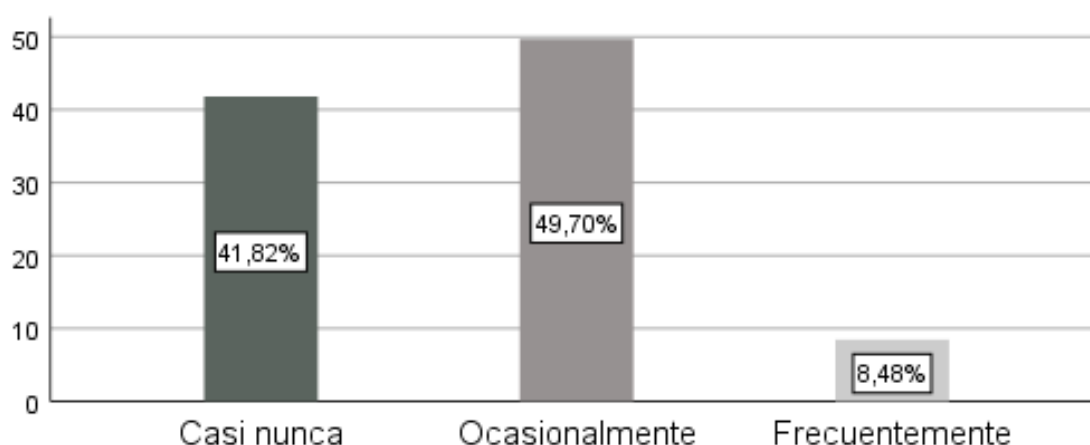
Frecuencia de eventos naturales

Válido	Frecuencia	Porcentaje válido
Casi nunca	69	41,8
Ocasionalmente	82	49,7
Frecuentemente	14	8,5
Total	165	100,0

Nota. Datos recolectados mediante la encuesta realizada a los representantes de hogar del sector Salida del Sol de la parroquia José Luis Tamayo, 2024. Análisis estadístico mediante el software SPSS.

Figura 10

Frecuencia de eventos naturales



Nota. Datos recolectados mediante la encuesta realizada a los representantes de hogar del sector Salida del Sol de la parroquia José Luis Tamayo, 2024. Análisis estadístico mediante el software SPSS.

Análisis:

Es importante que la comunidad se encuentre preparada para eventos naturales, incluso si no son percibidos como frecuentes, para asegurar una respuesta eficaz y minimizar el impacto cuando estos fenómenos ocurran. Con respecto a la tabla 13 y figura 10, el 49,70% manifiesta que ocasionalmente ocurren eventos naturales en el sector, como deslaves o hundimiento de tierra, perjudicando a las viviendas, especialmente con materiales inadecuados.

6. Implementar un plan de gestión de riesgos para situaciones de emergencia por desastres naturales en el sector

Tabla 14

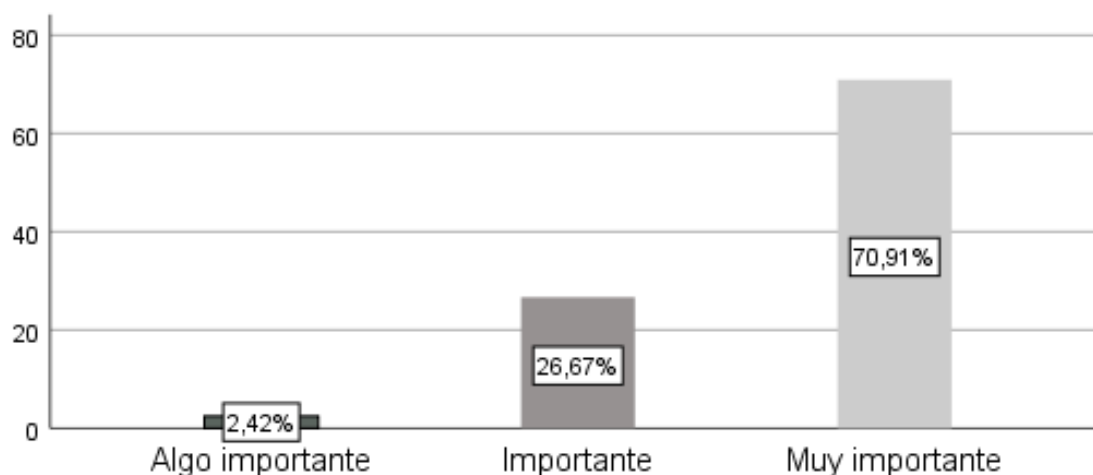
Plan de gestión de riesgos

Válido	Frecuencia	Porcentaje válido
Algo importante	4	2,4
Importante	44	26,7
Muy importante	117	70,9
Total	165	100,0

Nota. Datos recolectados mediante la encuesta realizada a los representantes de hogar del sector Salida del Sol de la parroquia José Luis Tamayo, 2024. Análisis estadístico mediante el software SPSS.

Figura 11

Plan de gestión de riesgos



Nota. Datos recolectados mediante la encuesta realizada a los representantes de hogar del sector Salida del Sol de la parroquia José Luis Tamayo, 2024. Análisis estadístico mediante el software SPSS.

Análisis:

Según la tabla 14 y figura 11, evidencian que la implementación de un plan de gestión de riesgos bien estructurado permite identificar y evaluar los riesgos del sector, proporcionando recursos y capacitaciones para actuar de manera efectiva en caso de alguna emergencia. La percepción del 70,91% de los encuestados manifiesta un alto nivel de importancia de un plan de gestión de riesgos debido a que la comunidad siente la necesidad de preparación y organización para mitigar los impactos de los desastres naturales.

7. La vivienda donde usted reside es:

Tabla 15

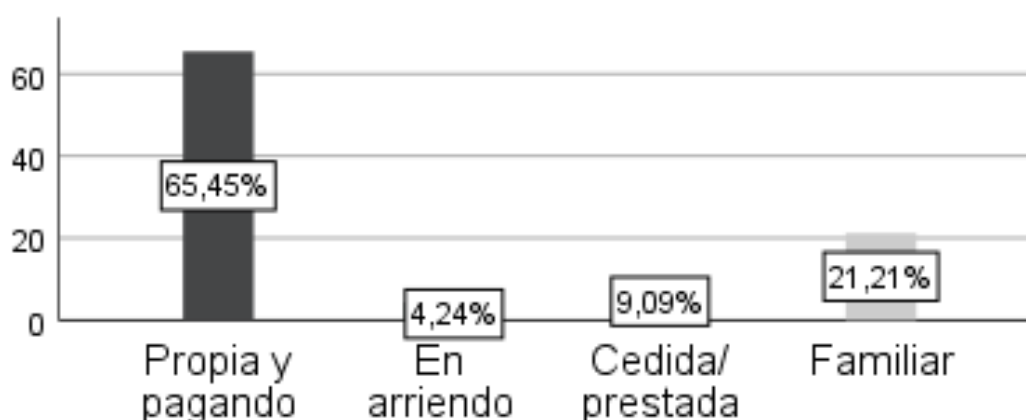
Vivienda

Válido	Frecuencia	Porcentaje válido
Propia y pagando	108	65,5
En arriendo	7	4,2
Cedida/ prestada	15	9,1
Familiar	35	21,2
Total	165	100,0

Nota. Datos recolectados mediante la encuesta realizada a los representantes de hogar del sector Salida del Sol de la parroquia José Luis Tamayo, 2024. Análisis estadístico mediante el software SPSS.

Figura 12

Vivienda



Nota. Datos recolectados mediante la encuesta realizada a los representantes de hogar del sector Salida del Sol de la parroquia José Luis Tamayo, 2024. Análisis estadístico mediante el software SPSS.

Análisis:

La situación de vivienda es un factor clave para la caracterización socioeconómica de las familias, comprendiendo la estabilidad y las condiciones de vida. Con relación a la tabla 15 y figura 12, el 65,45% cuentan con viviendas propias, aunque aún estén en proceso de pago, esto refleja una posible estabilidad económica a largo plazo. Este aspecto es esencial para la planificación comunitaria y el desarrollo de infraestructuras, debido a que los habitantes tienden a estar más involucrados en la mejora de sus viviendas.

8. Indique el grado de confianza en la validez de los documentos legales que respaldan la propiedad de su terreno

Tabla 16

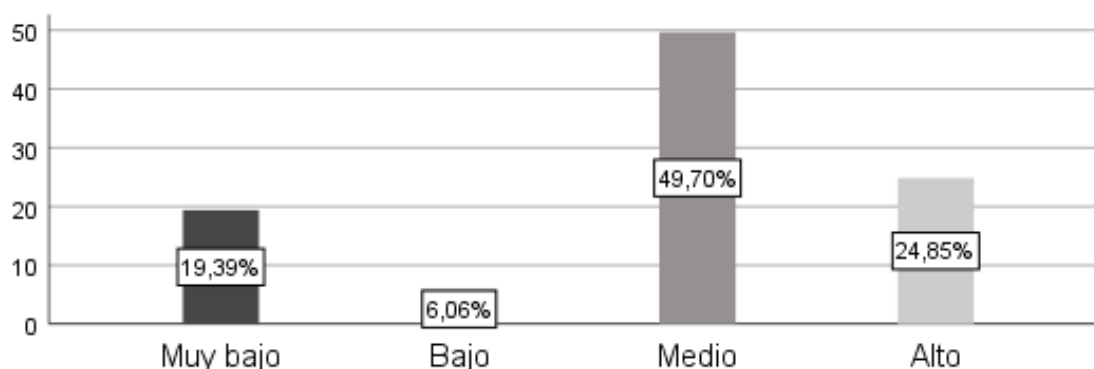
Validez de documentos legales

Válido	Frecuencia	Porcentaje válido
Muy bajo	32	19,4
Bajo	10	6,1
Medio	82	49,7
Alto	41	24,8
Total	165	100,0

Nota. Datos recolectados mediante la encuesta realizada a los representantes de hogar del sector Salida del Sol de la parroquia José Luis Tamayo, 2024. Análisis estadístico mediante el software SPSS.

Figura 13

Validez de documentos legales



Nota. Datos recolectados mediante la encuesta realizada a los representantes de hogar del sector Salida del Sol de la parroquia José Luis Tamayo, 2024. Análisis estadístico mediante el software SPSS.

Análisis:

La tabla 16 y figura 13 manifiesta que el 49,70% de la población encuestada tiene un nivel medio de confianza sobre la validez de los documentos legales, esta situación se debe a diversos factores como la falta de información, problemas burocráticos o políticos y experiencias negativas con las administraciones anteriores.

9. Indique el tipo de vivienda en la que habita:

Tabla 17

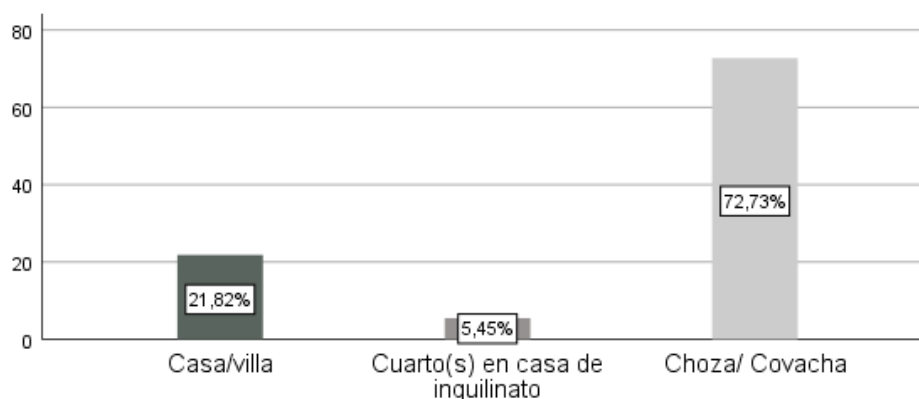
Tipo de vivienda

Válido	Frecuencia	Porcentaje válido
Casa/villa	36	21,8
Cuarto(s) en casa de inquilinato	9	5,5
Choza/ Covacha	120	72,7
Total	165	100,0

Nota. Datos recolectados mediante la encuesta realizada a los representantes de hogar del sector Salida del Sol de la parroquia José Luis Tamayo, 2024. Análisis estadístico mediante el software SPSS.

Figura 14

Tipo de vivienda



Nota. Datos recolectados mediante la encuesta realizada a los representantes de hogar del sector Salida del Sol de la parroquia José Luis Tamayo, 2024. Análisis estadístico mediante el software SPSS.

Análisis:

El tipo de vivienda en la que habitan los encuestados se considera un indicador importante que permite identificar las condiciones y calidad de vida. Según la tabla 17 y figura 14, el 72,73% de las familias viven en chozas o covachas, mientras que el 21,82% viven en casas o villas. Las viviendas tipo chozas y covachas predominan en el sector, esto indica que habitan en condiciones precarias, lo cual está asociado a limitaciones económicas y falta de acceso a viviendas más adecuadas.

10. Material predominante de las paredes de la vivienda:

Tabla 18

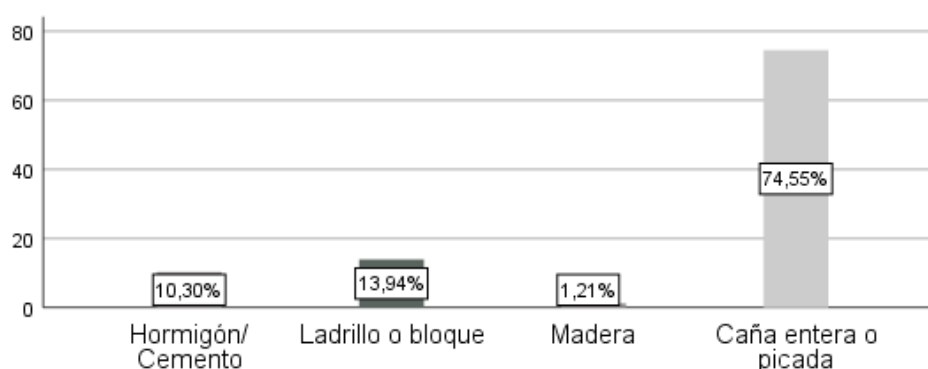
Material de las paredes

Válido	Frecuencia	Porcentaje válido
Hormigón/ Cemento	17	10,3
Ladrillo o bloque	23	13,9
Madera	2	1,2
Caña entera o picada	123	74,5
Total	165	100,0

Nota. Datos recolectados mediante la encuesta realizada a los representantes de hogar del sector Salida del Sol de la parroquia José Luis Tamayo, 2024. Análisis estadístico mediante el software SPSS.

Figura 15

Material de las paredes



Nota. Datos recolectados mediante la encuesta realizada a los representantes de hogar del sector Salida del Sol de la parroquia José Luis Tamayo, 2024. Análisis estadístico mediante el software SPSS.

Análisis:

De acuerdo con la tabla 18 y figura 15 indica que el 74,55% de los encuestados tienen viviendas construidas con caña entera o picada, esto indica que exactamente 123 familias; residen en este tipo de estructuras vulnerables a los riesgos naturales u otras situaciones. Cabe recalcar que estas viviendas construidas con este tipo de materiales son accesibles y de construcción rápida, sin embargo, no ofrecen las mismas condiciones de habitabilidad y seguridad que otro tipo de construcciones que poseen un valor más elevado.

11. Material predominante del piso de la vivienda:

Tabla 19

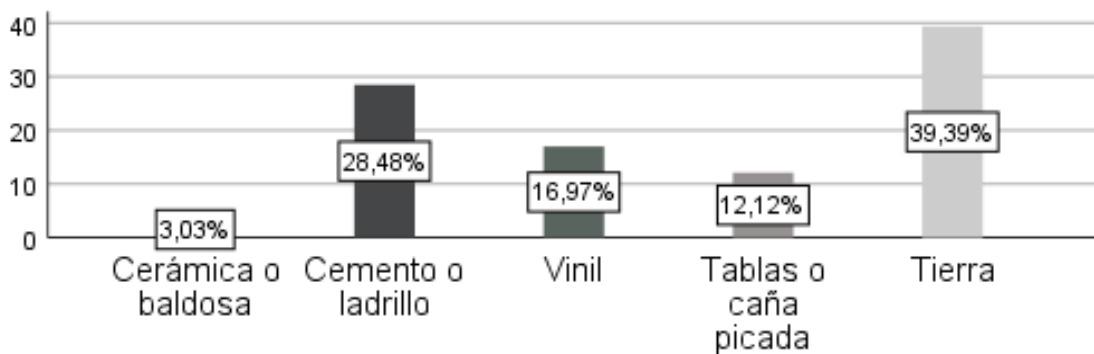
Material del piso

Válido	Frecuencia	Porcentaje válido
Cerámica o baldosa	5	3,0
Cemento o ladrillo	47	28,5
Vinil	28	17,0
Tablas o caña picada	20	12,1
Tierra	65	39,4
Total	165	100,0

Nota. Datos recolectados mediante la encuesta realizada a los representantes de hogar del sector Salida del Sol de la parroquia José Luis Tamayo, 2024. Análisis estadístico mediante el software SPSS.

Figura 16

Material del piso



Nota. Datos recolectados mediante la encuesta realizada a los representantes de hogar del sector Salida del Sol de la parroquia José Luis Tamayo, 2024. Análisis estadístico mediante el software SPSS.

Análisis:

Según la tabla 19 y figura 16, un total de 39,4% de los representantes de hogar encuestados, manifestaron que el material predominante del piso solo es tierra, esto señala una situación precaria en su calidad de vida. Los pisos de tierra están asociados a problemas de salud, higiene y comodidad, empezando porque el sector tiene un nivel alto de suelo salino, lo que provoca más enfermedades afectando las condiciones de salud de la mayor parte de los habitantes.

12. Condiciones básicas de comodidad y seguridad que ofrece su vivienda

Tabla 20

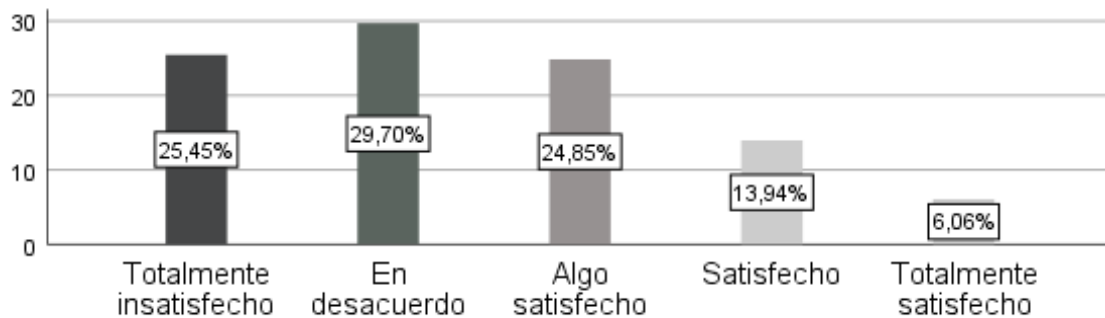
Condiciones de comodidad y seguridad

Válido	Frecuencia	Porcentaje válido
Totalmente insatisfecho	42	25,5
Insatisfecho	49	29,7
Algo satisfecho	41	24,8
Satisfecho	23	13,9
Totalmente satisfecho	10	6,1
Total	165	100,0

Nota. Datos recolectados mediante la encuesta realizada a los representantes de hogar del sector Salida del Sol de la parroquia José Luis Tamayo, 2024. Análisis estadístico mediante el software SPSS.

Figura 17

Condiciones de comodidad y seguridad



Nota. Datos recolectados mediante la encuesta realizada a los representantes de hogar del sector Salida del Sol de la parroquia José Luis Tamayo, 2024. Análisis estadístico mediante el software SPSS.

Análisis:

Con relación a la tabla 20 y figura 17, los datos demuestran una variación evidente entre las respuestas de los encuestados, empezando por un porcentaje significativo del 29,70% que manifiesta estar insatisfecho mientras que, el 25,45% menciona estar totalmente insatisfecho, estos datos reflejan que existen deficiencias en muchos factores, como la infraestructura del hogar, el bienestar, la seguridad de los habitantes y el riesgo de susceptibilidad ante los desastres naturales.

13. ¿Cuántas habitaciones tiene la vivienda?

Tabla 21

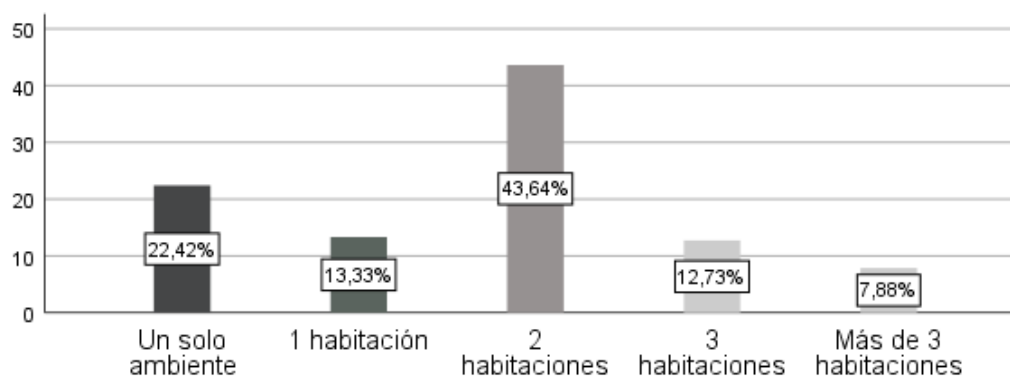
Habitaciones en la vivienda

Válido	Frecuencia	Porcentaje válido
Un solo ambiente	37	22,4
1 habitación	22	13,3
2 habitaciones	72	43,6
3 habitaciones	21	12,7
Más de 3 habitaciones	13	7,9
Total	165	100,0

Nota. Datos recolectados mediante la encuesta realizada a los representantes de hogar del sector Salida del Sol de la parroquia José Luis Tamayo, 2024. Análisis estadístico mediante el software SPSS.

Figura 18

Habitaciones en la vivienda



Nota. Datos recolectados mediante la encuesta realizada a los representantes de hogar del sector Salida del Sol de la parroquia José Luis Tamayo, 2024. Análisis estadístico mediante el software SPSS.

Análisis:

Un indicador elemental para la caracterización socioeconómica del sector Salida del Sol es la densidad habitacional, puesto que permite identificar las condiciones de espacio y la cantidad de habitaciones disponibles en la vivienda. Según la tabla 21 y figura 18, un total de 22,4% de las viviendas del sector indican condiciones de hacinamiento, este tipo de viviendas limita considerablemente la privacidad y el confort de los habitantes, afectando su bienestar y calidad de vida.

14. ¿Cuántas personas habitan en la vivienda?

Tabla 22

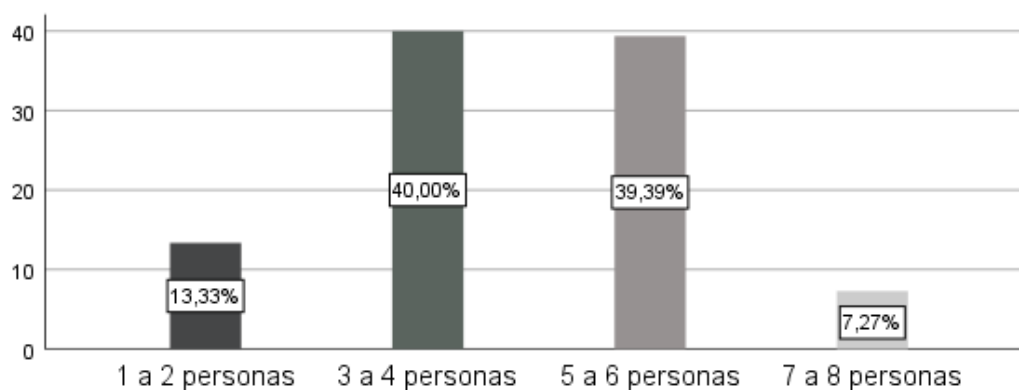
Personas que habitan la vivienda

Válido	Frecuencia	Porcentaje válido
1 a 2 personas	22	13,3
3 a 4 personas	66	40,0
5 a 6 personas	65	39,4
7 a 8 personas	12	7,3
Total	165	100,0

Nota. Datos recolectados mediante la encuesta realizada a los representantes de hogar del sector Salida del Sol de la parroquia José Luis Tamayo, 2024. Análisis estadístico mediante el software SPSS.

Figura 19

Personas que habitan la vivienda



Nota. Datos recolectados mediante la encuesta realizada a los representantes de hogar del sector Salida del Sol de la parroquia José Luis Tamayo, 2024. Análisis estadístico mediante el software SPSS.

Análisis:

Las viviendas deben contar con suficientes habitaciones para que las personas puedan vivir cómodamente, sin sentirse apretadas o hacinadas. De acuerdo con la tabla 22 y figura 19, un 40% de los encuestados manifestaron que en su vivienda residen entre 3 y 4 personas, lo que indica familias nucleares típicas, considerando que en estas viviendas se maneja un equilibrio adecuado entre el espacio disponible y números de ocupantes, asimismo el 39,39% mencionaron que en su hogar residen entre 5 a 6 personas.

15. ¿Qué servicios básicos están disponibles en la vivienda?

Tabla 23

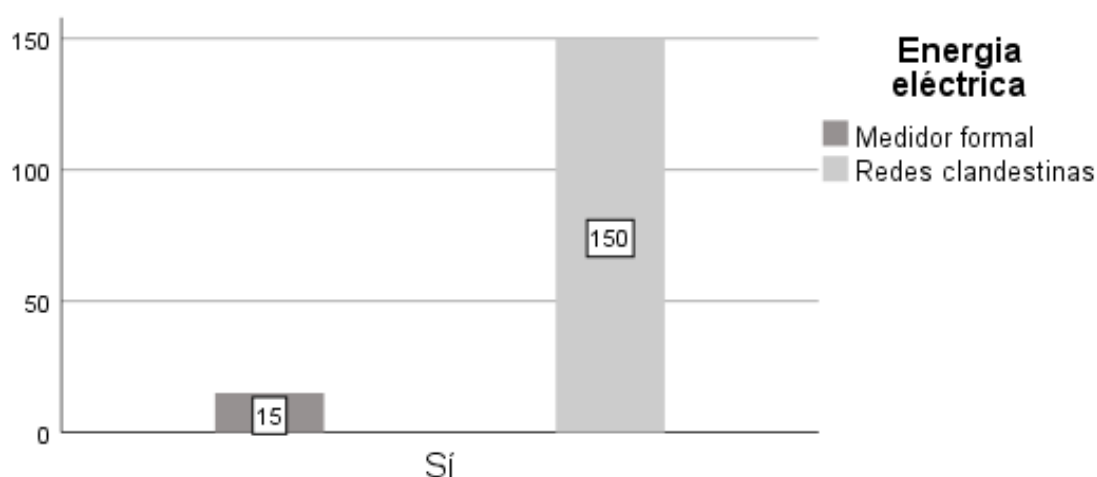
Energía eléctrica

Energía eléctrica	Medidor formal	Redes clandestinas	Total
Recuento	15	150	165
% del total	9,1%	90,9%	100,0%
Total	15	150	165

Nota. Datos recolectados mediante la encuesta realizada a los representantes de hogar del sector Salida del Sol de la parroquia José Luis Tamayo, 2024. Análisis estadístico mediante el software SPSS

Figura 20

Energía eléctrica



Nota. Datos recolectados mediante la encuesta realizada a los representantes de hogar del sector Salida del Sol de la parroquia José Luis Tamayo, 2024. Análisis estadístico mediante el software SPSS.

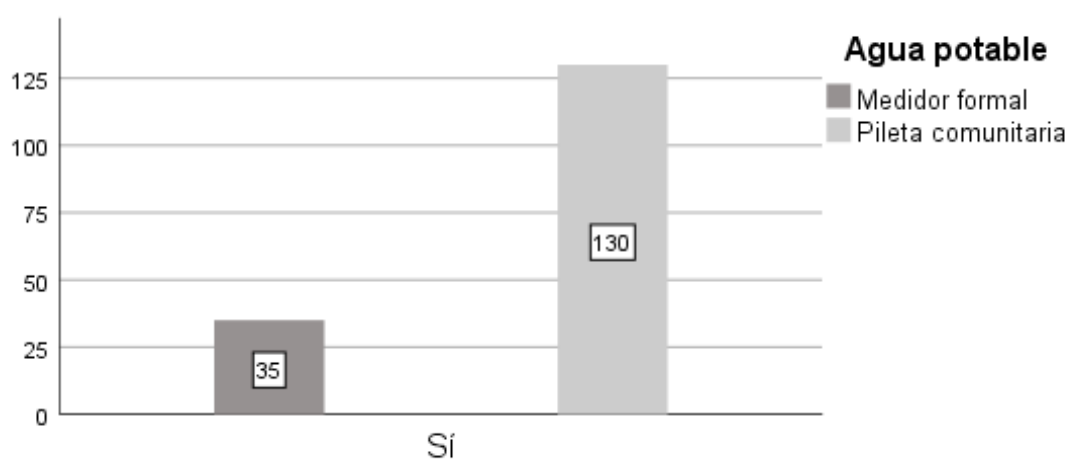
Análisis:

El acceso a servicios básicos ha sido uno de los principales desafíos que han afectado significativamente a la población en diferentes partes del mundo. Con respecto a la tabla 23 y figura 20, solo 15 viviendas cuentan con medidores formales de energía eléctrica, representada por el 9.1%, mientras que 150 viviendas equivalentes al 90,9% dependen de redes clandestinas. Esta dependencia de conexiones no formales demuestra un acceso inadecuado e inseguro a la electricidad, lo cual puede tener graves implicaciones para la seguridad y el bienestar de las familias.

Tabla 24*Agua potable*

Agua potable	Medidor formal	Pileta comunitaria	Total
Recuento	35	130	165
% del total	21,2%	78,8%	100,0%
Total	35	130	165

Nota. Datos recolectados mediante la encuesta realizada a los representantes de hogar del sector Salida del Sol de la parroquia José Luis Tamayo, 2024. Análisis estadístico mediante el software SPSS.

Figura 21*Agua potable*

Nota. Datos recolectados mediante la encuesta realizada a los representantes de hogar del sector Salida del Sol de la parroquia José Luis Tamayo, 2024. Análisis estadístico mediante el software SPSS.

Análisis:

La carencia de servicios es un tema que ha sido ampliamente documentado como objeto de análisis y discusión en diferentes contextos, debido a las condiciones precarias que generan. La tabla 24 y figura 21 demuestran que el 21,2% de viviendas tienen medidores formales de agua potable, mientras que el 78,8% dependen de una pileta comunitaria, por lo que, es importante recalcar que, la falta de acceso directo y formal al agua potable genera problemas de higiene y salud pública.

Tabla 25

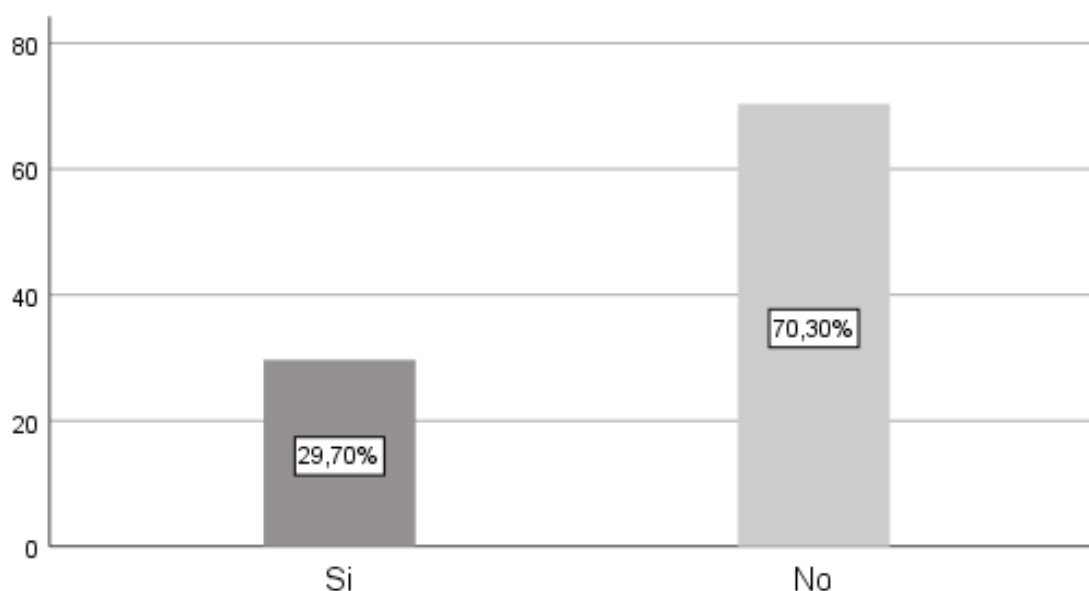
Servicios de conectividad (internet, telefonía y televisión)

Válido	Frecuencia	Porcentaje válido
Si	118	71,5
No	47	28,5
Total	165	100,0

Nota. Datos recolectados mediante la encuesta realizada a los representantes de hogar del sector Salida del Sol de la parroquia José Luis Tamayo, 2024. Análisis estadístico mediante el software SPSS.

Figura 22

Servicios de conectividad (internet, telefonía y televisión)



Nota. Datos recolectados mediante la encuesta realizada a los representantes de hogar del sector Salida del Sol de la parroquia José Luis Tamayo, 2024. Análisis estadístico mediante el software SPSS.

Análisis:

La conectividad es fundamental para el desarrollo educativo, económico y social, con relación a la tabla 25 y figura 22, un total de 71,52% de las viviendas tienen acceso a internet, telefonía y televisión, mientras que el 28,48% no tienen acceso, lo que refleja mayor importancia al acceso a internet, mientras que los servicios básicos se encuentran en segundo plano.

Tabla 26

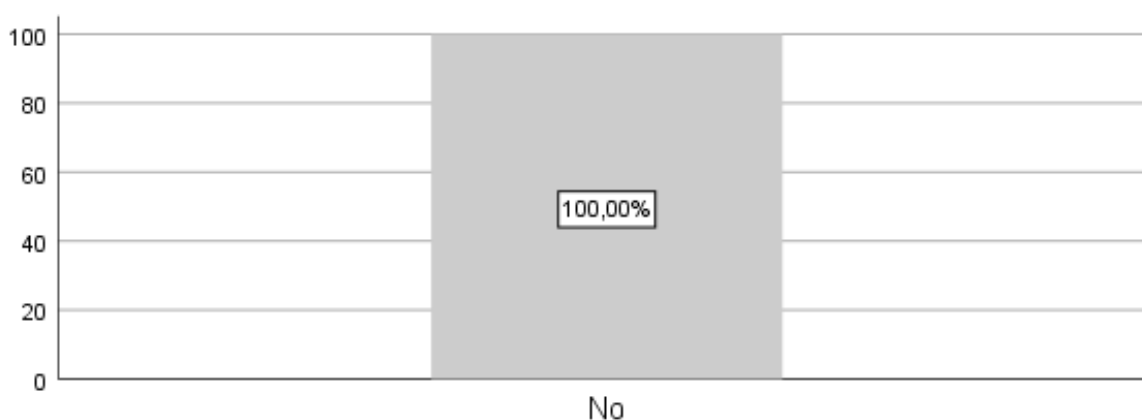
Sistema de alcantarillado/ Drenaje

Válido	Frecuencia	Porcentaje válido
No	165	100,0

Nota. Datos recolectados mediante la encuesta realizada a los representantes de hogar del sector Salida del Sol de la parroquia José Luis Tamayo, 2024. Análisis estadístico mediante el software SPSS

Figura 23

Sistema de alcantarillado/ Drenaje



Nota. Datos recolectados mediante la encuesta realizada a los representantes de hogar del sector Salida del Sol de la parroquia José Luis Tamayo, 2024. Análisis estadístico mediante el software SPSS.

Análisis:

Según la tabla 26 y figura 23, ninguna de las 165 viviendas cuenta con un sistema de alcantarillado, esta ausencia se considera alarmante, puesto que un sistema de alcantarillado adecuado es vital para la salud pública, la gestión de residuos y la prevención de enfermedades transmitidas por el agua.

Tabla 27

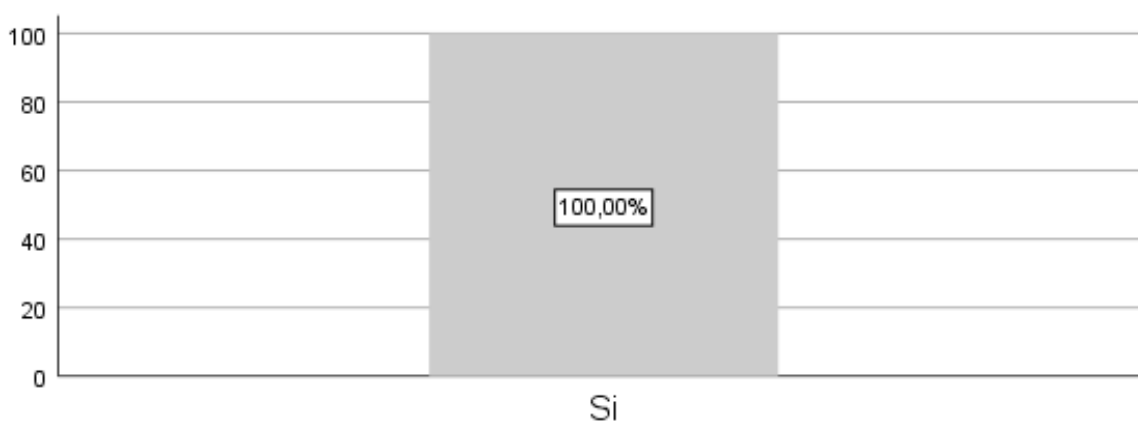
Recolección de basura

Válido	Frecuencia	Porcentaje válido
Si	165	100,0

Nota. Datos recolectados mediante la encuesta realizada a los representantes de hogar del sector Salida del Sol de la parroquia José Luis Tamayo, 2024. Análisis estadístico mediante el software SPSS.

Figura 24

Recolección de basura



Nota. Datos recolectados mediante la encuesta realizada a los representantes de hogar del sector Salida del Sol de la parroquia José Luis Tamayo, 2024. Análisis estadístico mediante el software SPSS.

Análisis:

Con relación a los datos reflejados en la tabla 27 y figura 24, el 100% de las viviendas tienen acceso a recolección de basura, lo que se considera positivo para su bienestar y salud; la recolección de basura es importante para mantener la higiene y prevenir problemas de salud asociados con la acumulación de residuos y la propagación de enfermedades o plagas.

Tabla 28

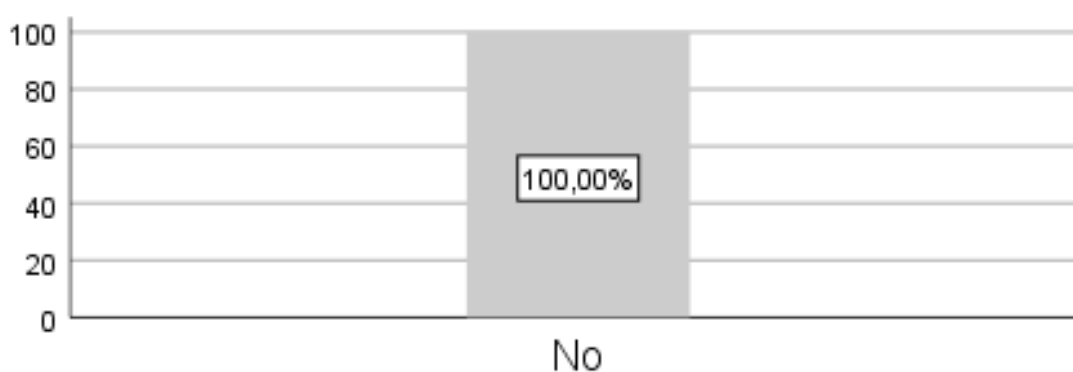
Alumbrado público

Válido	Frecuencia	Porcentaje válido
No	165	100,0

Nota. Datos recolectados mediante la encuesta realizada a los representantes de hogar del sector Salida del Sol de la parroquia José Luis Tamayo, 2024. Análisis estadístico mediante el software SPSS.

Figura 25

Alumbrado público



Nota. Datos recolectados mediante la encuesta realizada a los representantes de hogar del sector Salida del Sol de la parroquia José Luis Tamayo, 2024. Análisis estadístico mediante el software SPSS.

Análisis:

La tabla 28 y figura 25 evidencian que ninguna de las 165 viviendas cuenta con alumbrado público, esta falta de iluminación en áreas públicas puede aumentar la inseguridad y facilitar las actividades delictivas, influyendo negativamente en la calidad de vida de las familias que residen en el sector y por ende en sus actividades cotidianas.

Tabla 29

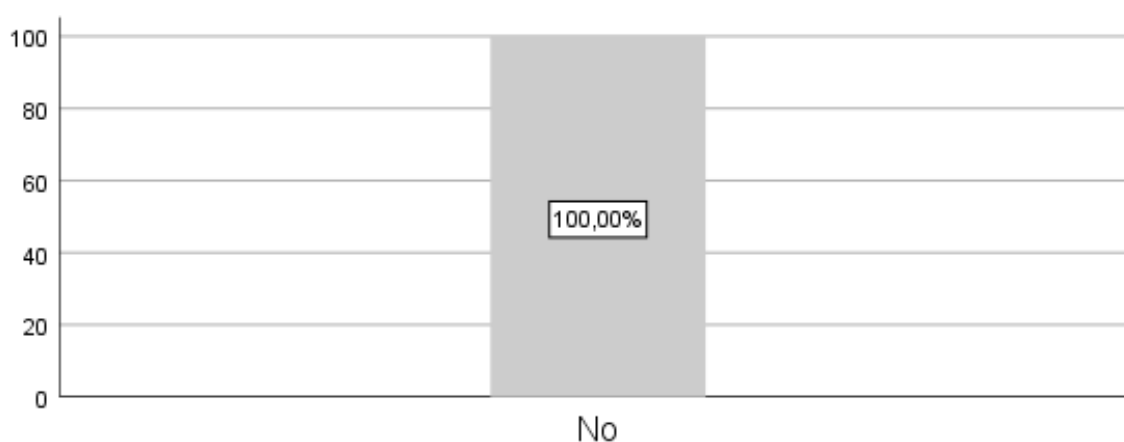
Asfaltado de calles

Válido	Frecuencia	Porcentaje válido
No	165	100,0

Nota. Datos recolectados mediante la encuesta realizada a los representantes de hogar del sector Salida del Sol de la parroquia José Luis Tamayo, 2024. Análisis estadístico mediante el software SPSS.

Figura 26

Asfaltado de calles



Nota. Datos recolectados mediante la encuesta realizada a los representantes de hogar del sector Salida del Sol de la parroquia José Luis Tamayo, 2024. Análisis estadístico mediante el software SPSS.

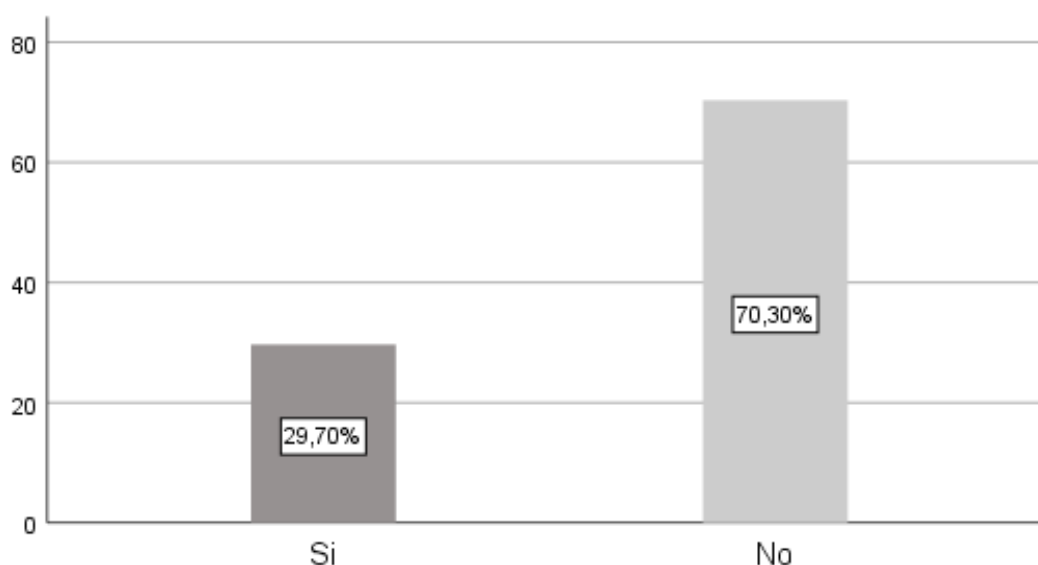
Análisis:

Tal como indican la tabla 29 y figura 26, ninguna de las 165 viviendas cuenta con calles asfaltadas, esto evidencia que el déficit de calles asfaltadas no solo afecta la movilidad y el acceso, sino que también puede influir en la incidencia de problemas respiratorios debido al polvo y contribuir al deterioro general del entorno.

Tabla 30*Servicios de seguridad (patrullaje policial)*

Válido	Frecuencia	Porcentaje válido
Si	49	29,7
No	116	70,3
Total	165	100,0

Nota. Datos recolectados mediante la encuesta realizada a los representantes de hogar del sector Salida del Sol de la parroquia José Luis Tamayo, 2024. Análisis estadístico mediante el software SPSS.

Figura 27*Servicios de seguridad (patrullaje policial)*

Nota. Datos recolectados mediante la encuesta realizada a los representantes de hogar del sector Salida del Sol de la parroquia José Luis Tamayo, 2024. Análisis estadístico mediante el software SPSS.

Análisis:

De acuerdo con la tabla 30 y figura 27, el 29,7% de los representantes de hogar encuestados indicaron que tienen acceso a servicios de seguridad, mientras que el 70,3% mencionaron que no cuentan con patrullaje policial o algún otro tipo de servicio de seguridad. La falta de este tipo de servicio puede aumentar la vulnerabilidad a la delincuencia y reducir la percepción de seguridad entre los habitantes.

16. Calidad de los servicios básicos en el sector

Tabla 31

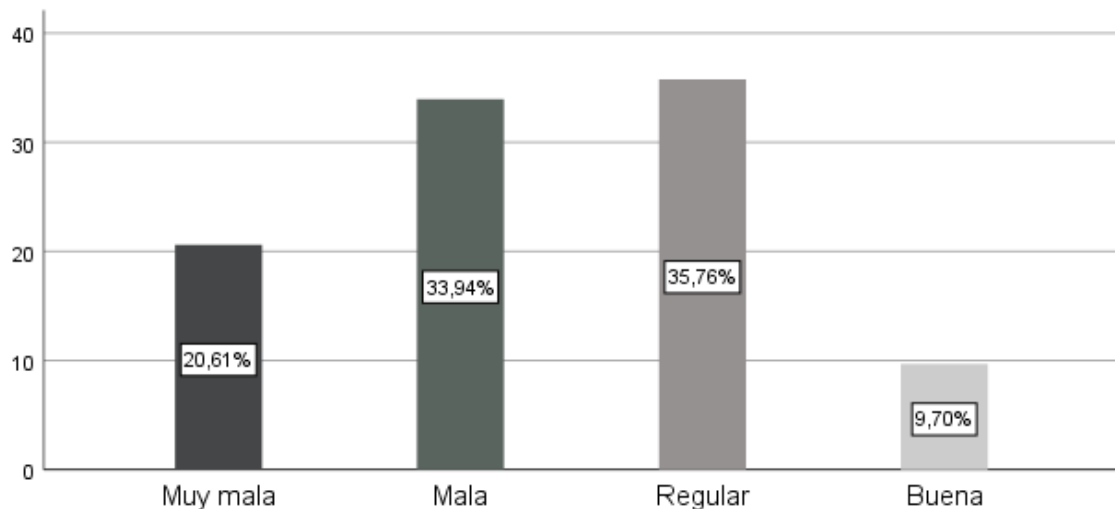
Calidad de servicios básicos

Válido	Frecuencia	Porcentaje válido
Muy mala	34	20,6
Mala	56	33,9
Regular	59	35,8
Buena	16	9,7
Total	165	100,0

Nota. Datos recolectados mediante la encuesta realizada a los representantes de hogar del sector Salida del Sol de la parroquia José Luis Tamayo, 2024. Análisis estadístico mediante el software SPSS.

Figura 28

Calidad de servicios básicos



Nota. Datos recolectados mediante la encuesta realizada a los representantes de hogar del sector Salida del Sol de la parroquia José Luis Tamayo, 2024. Análisis estadístico mediante el software SPSS.

Análisis:

De acuerdo con la tabla 31 y figura 28, un gran porcentaje de los encuestados tiene una percepción negativa de la calidad de los servicios básicos, teniendo en cuenta que el 35,46% contestó 'regular' se considera que los servicios básicos son inadecuados e inconsistentes, es decir, cumplen parcialmente las necesidades de los habitantes.

17. ¿A qué tipo de actividad económica se dedica?

Tabla 32

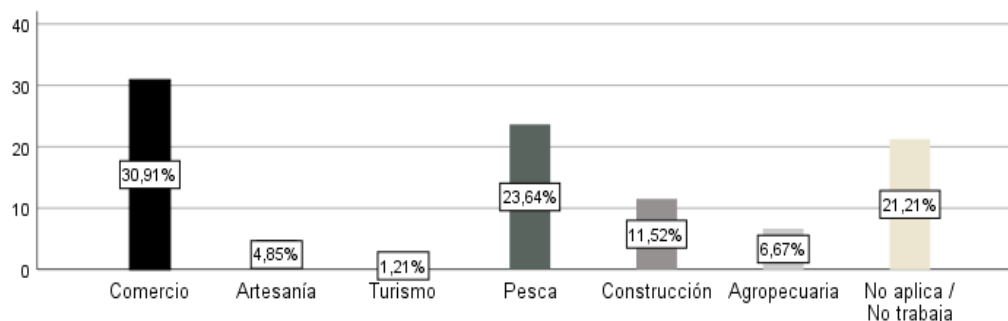
Actividad económica

Válido	Frecuencia	Porcentaje válido
Comercio	51	30,9
Artesanía	8	4,8
Turismo	2	1,2
Pesca	39	23,6
Construcción	19	11,5
Agropecuaria	11	6,7
No aplica / No trabaja	35	21,2
Total	165	100,0

Nota. Datos recolectados mediante la encuesta realizada a los representantes de hogar del sector Salida del Sol de la parroquia José Luis Tamayo, 2024. Análisis estadístico mediante el software SPSS.

Figura 29

Calidad de servicios básicos



Nota. Datos recolectados mediante la encuesta realizada a los representantes de hogar del sector Salida del Sol de la parroquia José Luis Tamayo, 2024. Análisis estadístico mediante el software SPSS.

Análisis:

La tabla 32 y figura 29 indican que la actividad económica que predomina en el sector es el comercio, lo que evidencia que un gran porcentaje de los representantes del hogar están involucrados en la venta de bienes y servicios, esto incluye tiendas, vendedores ambulantes, pequeños y medianos emprendimientos, entre otros. Así mismo, la pesca se considera otra actividad económica predominante en el sector representado por el 23,64% este tipo de actividad proporciona tanto una fuente de alimentación como de ingresos para el hogar.

18. El ingreso económico que recibe actualmente le permite cubrir adecuadamente las necesidades básicas del hogar

Tabla 33

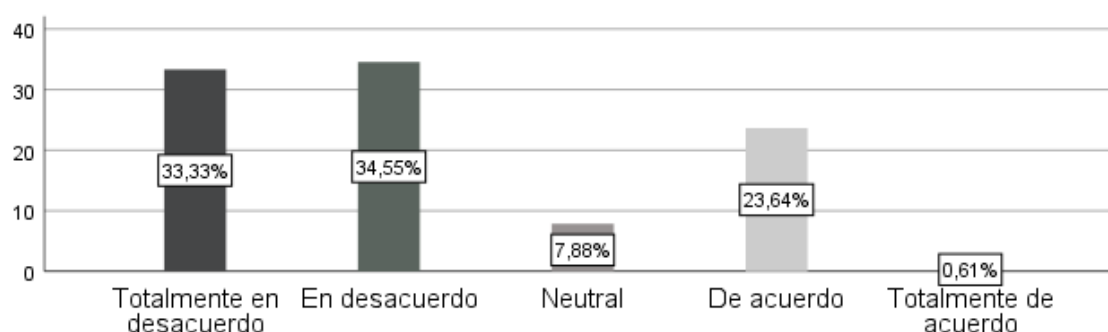
El ingreso económico cubre sus necesidades básicas

Válido	Frecuencia	Porcentaje válido
Totalmente en desacuerdo	55	33,3
En desacuerdo	57	34,5
Neutral	13	7,9
De acuerdo	39	23,6
Totalmente de acuerdo	1	,6
Total	165	100,0

Nota. Datos recolectados mediante la encuesta realizada a los representantes de hogar del sector Salida del Sol de la parroquia José Luis Tamayo, 2024. Análisis estadístico mediante el software SPSS.

Figura 30

El ingreso económico cubre sus necesidades básicas



Nota. Datos recolectados mediante la encuesta realizada a los representantes de hogar del sector Salida del Sol de la parroquia José Luis Tamayo, 2024. Análisis estadístico mediante el software SPSS.

Análisis:

Con relación a la tabla 33 y figura 30, el 34,55% de las familias que residen en el sector enfrenta dificultades económicas que les impide acceder a una calidad de vida adecuada y digna. Estas dificultades pueden evidenciarse por un alto índice de NBI (Necesidades Básicas Insatisfechas), lo que incide negativamente en el bienestar de cada familia del sector.

19. Percibe su situación económica actual como:

Tabla 34

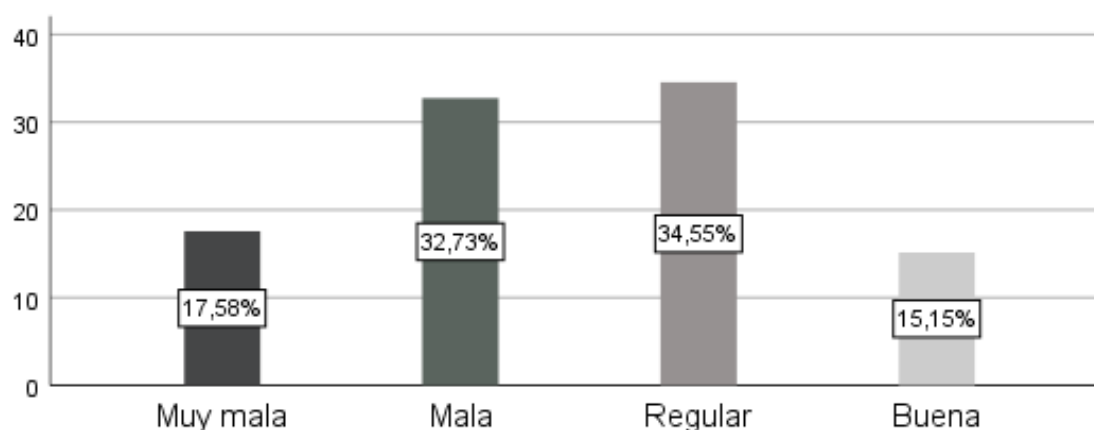
Situación económica

Válido	Frecuencia	Porcentaje válido
Muy mala	29	17,6
Mala	54	32,7
Regular	57	34,5
Buena	25	15,2
Total	165	100,0

Nota. Datos recolectados mediante la encuesta realizada a los representantes de hogar del sector Salida del Sol de la parroquia José Luis Tamayo, 2024. Análisis estadístico mediante el software SPSS.

Figura 31

Situación económica



Nota. Datos recolectados mediante la encuesta realizada a los representantes de hogar del sector Salida del Sol de la parroquia José Luis Tamayo, 2024. Análisis estadístico mediante el software SPSS.

Análisis:

De acuerdo con la tabla 34 y figura 31, el 32,73% de los encuestados tiene una percepción negativa de su situación económica denominada como ‘mala’ y ‘muy mala’, lo que indica que más de la mitad de las familias del sector enfrentan diversos desafíos y problemas económicos que afectan su capacidad para lograr satisfacer sus necesidades básicas y mantener una calidad de vida digna.

20. Indique el grado de ayuda que recibe usted por parte del Estado ecuatoriano

Tabla 35

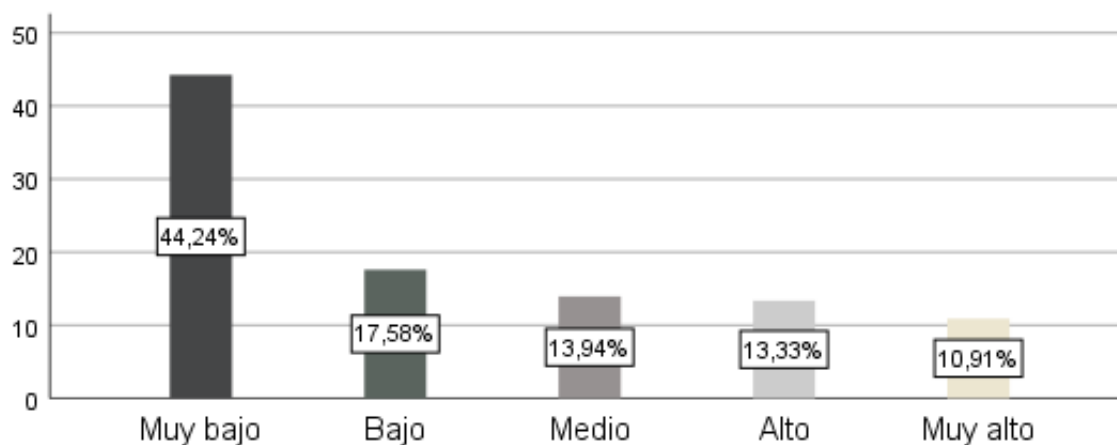
Ayuda por parte del Estado

Válido	Frecuencia	Porcentaje válido
Muy bajo	73	44,2
Bajo	29	17,6
Medio	23	13,9
Alto	22	13,3
Muy alto	18	10,9
Total	165	100,0

Nota. Datos recolectados mediante la encuesta realizada a los representantes de hogar del sector Salida del Sol de la parroquia José Luis Tamayo, 2024. Análisis estadístico mediante el software SPSS.

Figura 32

Ayuda por parte del Estado



Nota. Datos recolectados mediante la encuesta realizada a los representantes de hogar del sector Salida del Sol de la parroquia José Luis Tamayo, 2024. Análisis estadístico mediante el software SPSS.

Análisis:

Con respecto a la tabla 35 y figura 32, los resultados sugieren que más del 60% de las familias sienten que no reciben suficiente apoyo estatal para cubrir sus necesidades básicas y mejorar su calidad de vida. Así mismo, el 13,9 manifestó que recibe ayuda en un nivel medio, esto indica que puede ser útil pero no suficiente para cubrir todas sus necesidades.

21. ¿Padece usted alguna de las siguientes condiciones de salud?

Tabla 36

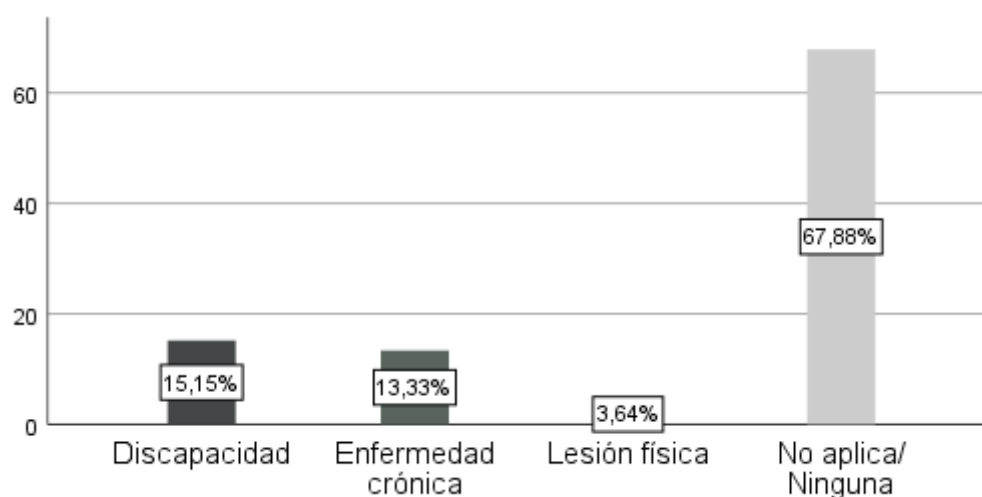
Condiciones de salud

Válido	Frecuencia	Porcentaje válido
Discapacidad	25	15,2
Enfermedad crónica	22	13,3
Lesión física	6	3,6
No aplica/ Ninguna	112	67,9
Total	165	100,0

Nota. Datos recolectados mediante la encuesta realizada a los representantes de hogar del sector Salida del Sol de la parroquia José Luis Tamayo, 2024. Análisis estadístico mediante el software SPSS.

Figura 33

Condiciones de salud



Nota. Datos recolectados mediante la encuesta realizada a los representantes de hogar del sector Salida del Sol de la parroquia José Luis Tamayo, 2024. Análisis estadístico mediante el software SPSS.

Análisis:

Las condiciones de salud se refieren al estado de completo bienestar físico, mental y social de una persona, que puede verse afectado por diversos factores. Según la tabla 36 y figura 33, la mayoría de los encuestados no padecen ninguna condición de salud, aunque existe un porcentaje del 15,2% que manifiestan tener discapacidad, entre ellas auditiva, visual y física. El 13,3% indica padecer enfermedades crónicas y el 3,6% mencionó tener alguna lesión física que le afecta en sus actividades diarias o laborales.

22. ¿Cuál es la principal fuente de atención médica en su sector?

Tabla 37

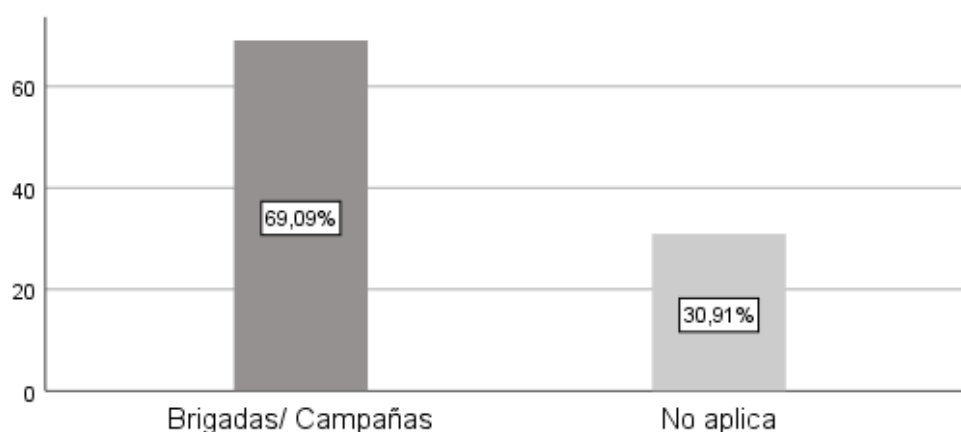
Atención médica en el sector

Válido	Frecuencia	Porcentaje válido
Brigadas/ Campañas	114	69,1
No aplica/ No trabaja	51	30,9
Total	165	100,0

Nota. Datos recolectados mediante la encuesta realizada a los representantes de hogar del sector Salida del Sol de la parroquia José Luis Tamayo, 2024. Análisis estadístico mediante el software SPSS.

Figura 34

Atención médica en el sector



Nota. Datos recolectados mediante la encuesta realizada a los representantes de hogar del sector Salida del Sol de la parroquia José Luis Tamayo, 2024. Análisis estadístico mediante el software SPSS.

Análisis:

La accesibilidad a los servicios de salud es un derecho que tienen las personas para obtener y utilizar los servicios médicos de manera efectiva, sin barreras económicas, culturales, geográficas o administrativas. De acuerdo con la tabla 37 y figura 34, se evidencia que la comunidad depende en gran medida de intervenciones temporales y móviles en lugar de tener acceso constante a centros de salud permanentes. Las brigadas y campañas de salud, aunque útiles, suelen ser intermitentes y pueden no proporcionar la continuidad de atención necesaria para el manejo adecuado de condiciones crónicas o emergencias médicas.

23. Implementar un centro de salud cercano al sector que disponga de todos los recursos necesarios es:

Tabla 38

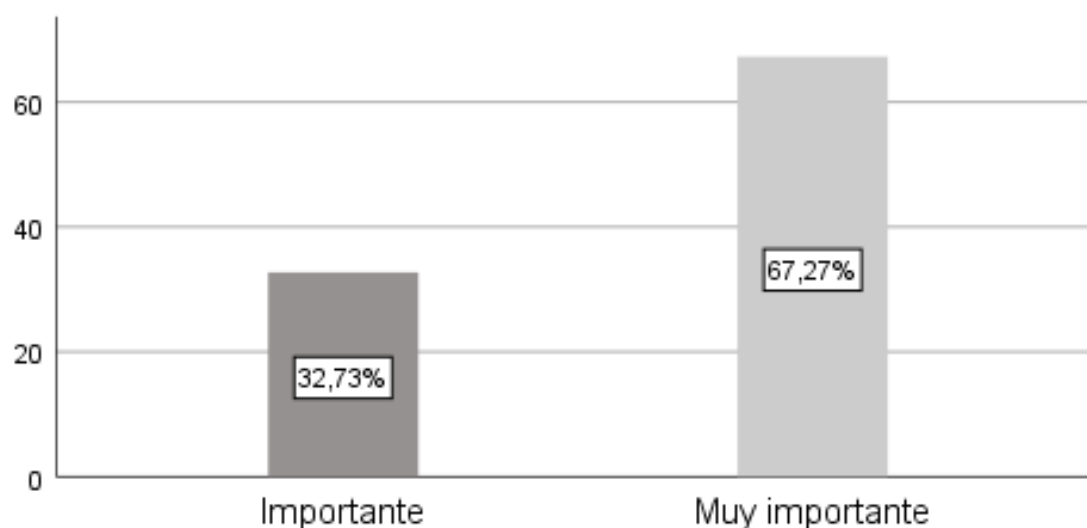
Centro de salud cercano

Válido	Frecuencia	Porcentaje válido
Importante	54	32,7
Muy importante	111	67,3
Total	165	100,0

Nota. Datos recolectados mediante la encuesta realizada a los representantes de hogar del sector Salida del Sol de la parroquia José Luis Tamayo, 2024. Análisis estadístico mediante el software SPSS.

Figura 35

Centro de salud cercano



Nota. Datos recolectados mediante la encuesta realizada a los representantes de hogar del sector Salida del Sol de la parroquia José Luis Tamayo, 2024. Análisis estadístico mediante el software SPSS.

Análisis:

El acceso a servicios de salud es crucial para garantizar el bienestar de las comunidades y reducir las desigualdades en la atención médica. Con respecto a la tabla 38 y figura 35, el total de la población encuestada considera importante o muy importante implementar un centro de salud cerca del sector, puesto que es un aspecto fundamental para el desarrollo de la localidad y por ende las condiciones de vida y el bienestar de los habitantes.

6.1. Línea base

La línea base se utiliza para medir y comparar el cambio o progreso de una localidad a lo largo del tiempo con base en investigaciones o proyectos previamente realizados, es decir que, a partir de la línea base se pueden generar nuevos estudios donde se considere como punto de referencia los datos determinados. Tal como se puede observar a continuación, los hallazgos principales obtenidos del trabajo de investigación en el sector Salida del Sol en contraste con la media nacional del Ecuador:

Tabla 39

Línea base sobre caracterización socioeconómica

Categoría	Resultado	Media nacional
Sexo	El 46% de los representantes del hogar son mujeres, mientras que el 53% son hombres.	De la población total, el 38.5% de sexo femenino son representantes de hogar y el 61.5% de sexo masculino.
Edad	El 32% de los jefes de hogar se encuentran entre los 30 y 40 años.	El 39,82% de la población total, que representa a 3.207.692 hombres y 3.362.464 mujeres, se encuentran entre los 25 a 54 años.
Estado civil	El 33% son casados, sin embargo, el 26% viven en unión libre.	La media nacional demuestra que el 43,5% se declaran soltera/o.
Nivel de educación	El 52% cuentan con educación secundaria y el 30% tiene primaria completa.	La media nacional es de 36,1% de instrucción básica.
Institución educativa cerca	El 89% está totalmente de acuerdo en que, si existen instituciones educativas, pero son privadas.	Se declara el 75,4% como media nacional de instituciones educativas fiscales, el 20,2% pertenece a unidades educativas particulares y el 3,7% a centros fiscomisionales.
Eventos naturales	El 41% tiene un grado medio de conocimiento respecto a los riesgos naturales asociados a la ubicación. El 50% indica que ocasionalmente se presentan eventos naturales adversos en el sector.	Los eventos naturales más recurrentes están distribuidos en los siguientes: Inundaciones (64,12%), deslizamientos (18,34%), colapsos estructurales (3,30%), vendavales (2,77%) y hundimientos (1,58%) referente a la media nacional.
Documentos legales	El 50% posee un nivel medio de confianza en la validez de los documentos legales y el 19% indica tener un nivel muy bajo.	El 54% residen en viviendas propias y totalmente pagadas.

Vivienda	El 72,7% vive en chozas o covachas, el 74,5% tiene caña entera o picada como material predominante de las paredes y el 39,4% tiene piso de tierra.	Denominado déficit habitacional cualitativo, la media nacional es de 32% de las viviendas habitadas.
Hacinamiento	El 43,6% manifiesta que su vivienda tiene 2 habitaciones, asimismo, el 40% manifiesta que en su hogar habitan de 3 a 4 personas, mientras que el 39% menciona que viven entre 5 a 6 personas en su hogar.	En este sentido, la media nacional de hacinamiento es de 8,8%.
Condiciones básicas	El 55% no tiene condiciones básicas adecuadas de comodidad y seguridad en su vivienda.	La media nacional es de 53,8% quienes manifiestan tener una vivienda digna o aceptable.
Servicios básicos	El 54% indica que la calidad en los servicios básicos dentro del sector es regular.	El 5,7% de la población total a nivel nacional tiene una percepción es regular.
Ingreso económico y necesidades básicas	El 68% reportan tener necesidades básicas insatisfechas.	En el área rural, la media nacional de las necesidades básicas insatisfechas es de 39,8%.
Beneficios por parte del estado	El 62% no recibe ningún beneficio por parte del Estado ecuatoriano, mientras que el 24% sí recibe ayuda por parte del Estado.	El 75% de la población más pobre recibe algún beneficio por parte del Estado.
Condiciones de salud	El 15% manifiesta padecer algún tipo de discapacidad y el 13% menciona sufrir una enfermedad crónica.	La media nacional de la población con dificultades funcionales es de 7%.

Nota: Datos obtenidos por el levantamiento de información en el sector Salida del Sol, realizado a los representantes del hogar; en contraste con la media nacional de los datos del Censo Ecuador (2022).

Análisis:

Los resultados indican que en el sector Salida del Sol el 53% de la población encuestada pertenece al sexo masculino, quienes son representantes del hogar, al igual que la media nacional con el 61,5%. Esto indica que el porcentaje es representativo en comparación a la media nacional. Con relación a la edad, el 32% de los jefes de hogar tienen entre 30 y 40 años, comprendidos dentro de la media nacional, donde el 39,82% de la población total pertenece al rango de edad entre 25 a 54 años. A diferencia del estado civil, el 32% de la población encuestada son casados, mientras que la media nacional indica que el 43,5% se declara soltero/a.

En la localidad, un porcentaje significativo cuenta con educación secundaria completa, no obstante, el 30% ha culminado la primaria, este segundo hallazgo coincide con la media nacional que equivale al 36,1%. Por lo tanto, se puede identificar que los representantes del hogar, en su mayoría, no logran alcanzar el nivel máximo de estudios, lo que limita su estabilidad económica y oportunidades laborales. Asimismo, el 89% expresó que existen instituciones educativas cercanas al sector con la particularidad que no son públicas, lo que evidencia incongruencias con el porcentaje de la media nacional, donde se especifica que el 75,4% representa a las instituciones educativas fiscales del país.

Por otra parte, el 41% de los jefes de hogar expusieron tener un grado medio de conocimiento referente a los riesgos naturales relacionados con su ubicación, a pesar de que el 50% reconoce que ocasionalmente se han presentado eventos adversos relacionados con las fuertes lluvias, del mismo modo en la media nacional se especifica que el 64,12% experimenta inundaciones, el 3,30% indican colapsos estructurales y el 1,58% hundimientos.

Si bien es cierto, el 50% de los representantes de hogar del sector Salida del Sol revelan tener un nivel medio de confianza referente a la validez de los documentos legales de sus viviendas, puesto que aún no han culminado el proceso de legalización, a diferencia de lo que se indica en la media nacional, el 54% de la población total reside en viviendas propias y totalmente pagadas, demostrando cierta discrepancia entre los resultados obtenidos por el levantamiento de información del sector y el porcentaje de la media nacional.

El 72,7% de las viviendas se caracterizan como chozas o covachas, por lo que el 74,5% son construidas con caña entera o picada y el 39,4% tiene piso de tierra como material predominante, formando parte del déficit habitacional cualitativo representado con el 32% en la media nacional del Censo Ecuador. Asimismo, para analizar el hacinamiento dentro del sector, se toma en cuenta los resultados obtenidos de la encuesta realizada a los representantes del hogar donde se evidencia que el 43,6% cuenta con 2 habitaciones en su vivienda, así como el 40% manifiesta que en su hogar habitan de 3 a 4 personas y el 39% indica que viven entre 5 a 6 personas; del mismo modo se indica en la media nacional que el hacinamiento es del 8,8%.

El 55% de la población encuestada señala que no cuenta con las condiciones básicas adecuadas tanto de comodidad y seguridad en su vivienda, de igual modo el porcentaje de familias con una vivienda digna o aceptable equivale al 5,7% de la población total. En concordancia con lo anterior, según los resultados del levantamiento de información del barrio, el 54% indica que los habitantes tienen una percepción regular de la calidad de los servicios básicos dentro del sector, asociándose estrechamente al porcentaje de la media nacional que equivale al 5,7% de la población total.

Es importante mencionar que el 68% de los encuestados presentan Necesidades Básicas Insatisfechas, y al ser una zona rural perteneciente a la Parroquia José Luis Tamayo se evidencia que el porcentaje está por encima de la media nacional que equivale al 39,8% donde se demuestra un alto porcentaje concentrado dentro de la localidad estudiada en comparación al porcentaje general de las zonas rurales del país.

Para aquellos grupos vulnerables, uno de los recursos que les permite mejorar sus condiciones de vida es el acceso al bono o algún beneficio por parte del Estado ecuatoriano, sin embargo, la población manifestó que el 62% no disponen de ningún tipo de ayuda, mientras que la media nacional establece que el 75% de la población más pobre recibe algún beneficio por parte del Estado. Al comparar estos resultados, se determina que el porcentaje presentado en el sector Salida del sol no es significativo a la media nacional.

Como último indicador analizado se encuentran las condiciones de Salud, en el sector el 15% de las personas que respondieron poseen algún tipo de discapacidad, mientras que en 13% sufre de enfermedades crónicas y en contraste con la media nacional las personas que presentan condiciones o padecimientos en su salud equivale al 7% del total de la misma, por lo tanto, se considera que si es un porcentaje representativo según los datos del Ceso Ecuador y el acceso a centros de salud públicos son esenciales dentro o cerca del sector para mejorar su situación socioeconómica actual y por ende garantizar su bienestar.

6.2. Cartografía social

La cartografía social es considerada una herramienta estratégica para caracterizar y plasmar la realidad de una comunidad, a partir de un estudio previo. Por lo tanto, facilitará la detección de las necesidades específicas, planificación del territorio y gestión de intervenciones efectivas que permitan optimizar las condiciones de vida de los habitantes, para atenuar las desigualdades sociales existentes y garantizar el bienestar colectivo.

La elaboración de la cartografía social del sector Salida del Sol en este proceso investigativo se considera fundamental para entender y abordar desde una visión holística las dinámicas y necesidades de las diversas familias que habitan en este espacio geográfico. Por medio de esta herramienta, se podrá evidenciar el crecimiento demográfico entre el año 2015 y 2024, densidad poblacional, principales riesgos, estructuras sociales, recursos y servicios disponibles en el sector, y principales desafíos o necesidades.

Figura 36

Mapa del sector Salida del Sol, año 2015

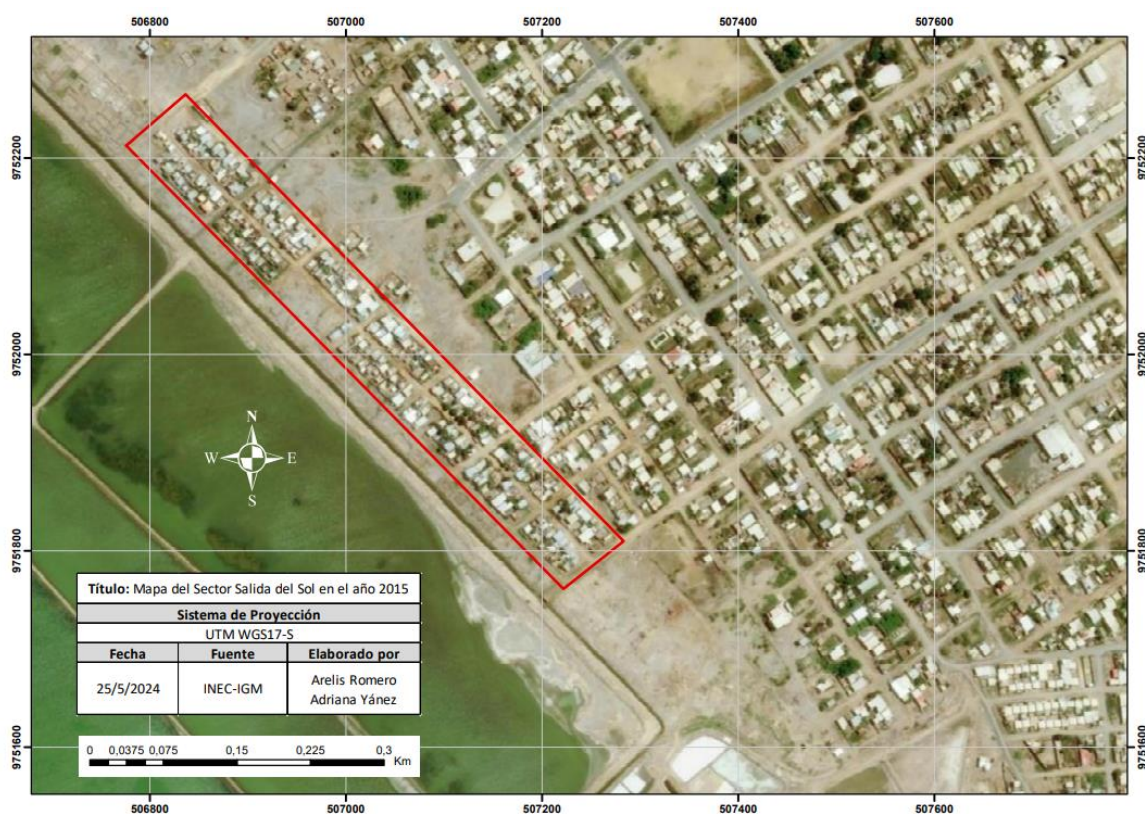
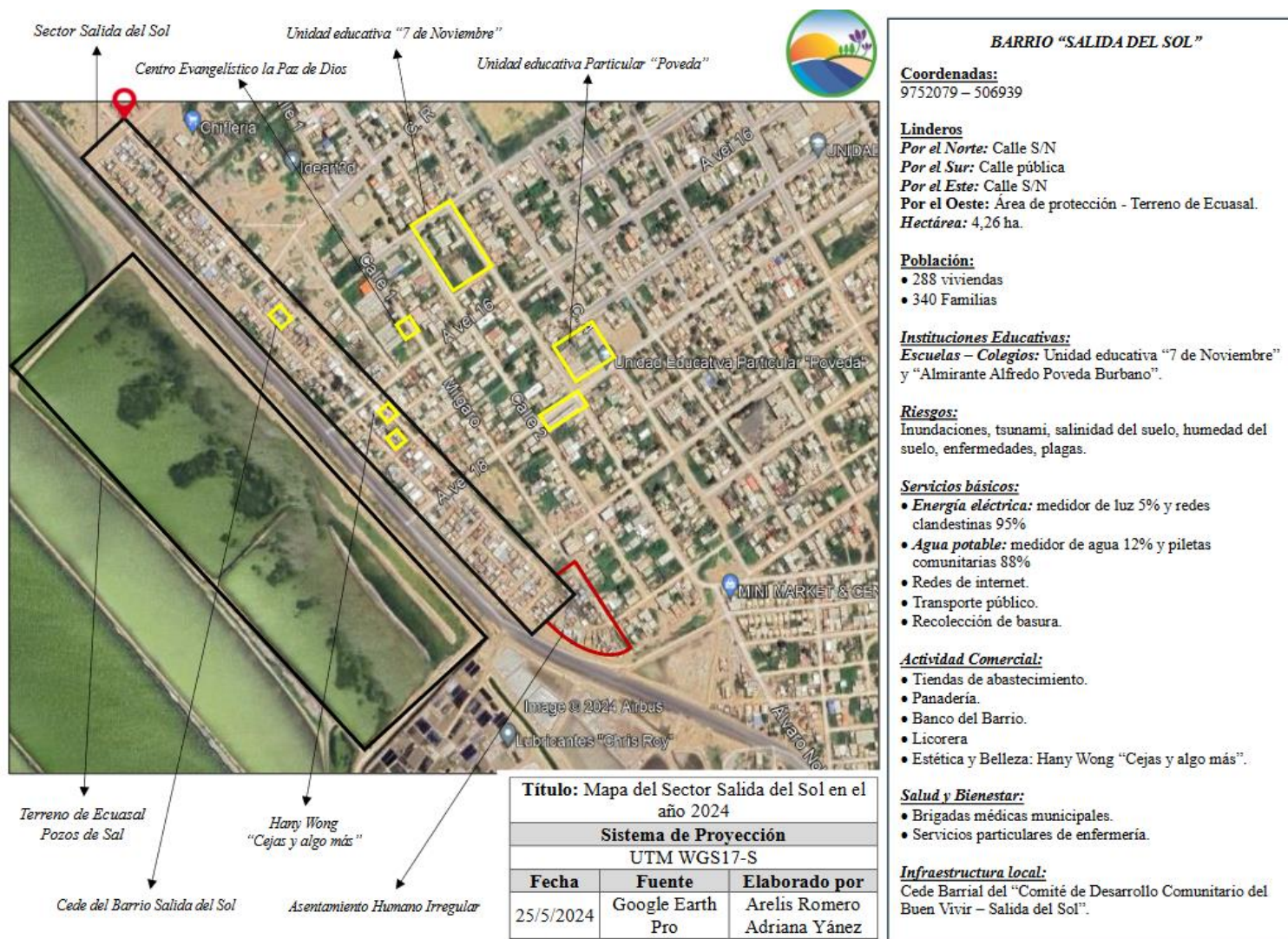


Figura 37

Mapa del sector Salida del Sol, año 2024



7. DISCUSIÓN

En este apartado se abordará la correlación entre la revisión bibliográfica a partir de la situación socioeconómica y los diferentes hallazgos empíricos derivados a partir del estudio realizado a los representantes de hogar, pertenecientes al Sector Salida del sol. Se interpretarán los resultados obtenidos según las dimensiones e indicadores identificados en la matriz de operacionalización, de modo que se evidencie el desempeño del objetivo general y los objetivos específicos del trabajo de investigación.

Con respecto al primer objetivo específico para abordar la teoría sustantiva, se utilizó la técnica de investigación denominada análisis de contenido, donde se desarrollaron distintos pasos para la sistematización de la información. Como primer aspecto se consideró el estudio de la información de las teorías, seguido de la identificación de codificaciones, posteriormente se establecieron las diferentes categorías y se procedió a clasificar la información, para alcanzar el propósito de la técnica empleada que radica en la determinación de aspectos claves que evidencien la relación del contenido de manera precisa e integral. Los cinco ejes identificados de este proceso se definieron a través de ámbitos comunes, dando como resultado 1) Estratificación social y desigualdad, 2) enfoque territorial y geográfico, 3) contextualización global y local, 4) perspectiva multidimensional de desarrollo y 5) Desarrollo Económico y Bienestar Social. Tal como indican (Toscano, 2006; López, 1989; Sen, 2000; Reyes, 2009; Coq, 2019; Diaz, 2016).

El eje de Estratificación Social y Desigualdad, emplea la teoría de la Estratificación Social planteada por López (1989) con el fin de analizar de qué forma se distribuyen los recursos y el estatus social de los residentes del barrio, en este sentido, se exploran factores como la educación, género y la etnia como aspectos determinantes que implican desigualdades sociales dentro del entorno. En este contexto, se involucra el concepto de Desarrollo Sostenible y Desigualdad, centrado en el objetivo de reducir las disparidades sociales y económicas mediante la promoción de la inclusión a partir del conocimiento. En cuanto a la Educación, el sector no dispone de instituciones educativas fiscales cercanas que faciliten el acceso a los centros educativos, asimismo, con respecto a los resultados generales obtenidos el grado de disparidades relacionadas con género, identificación étnica y educación en la muestra seleccionada es bajo.

Por esta razón, quienes se ven mayormente afectados son los grupos etarios de niños y adolescentes, y las nuevas generaciones al presentar dificultades para acceder de manera segura al sistema de enseñanza, finalmente se puede evidenciar similitud con lo establecido en la teoría previamente mencionada, puesto que a pesar de ser una diferencia mínima del 5,3% en cuanto al acceso a la educación, los hombres tienen mayor nivel instructivo que las mujeres, tal como se refleja en los datos conseguidos desde la primera pregunta hasta la tercera pregunta, cabe recalcar que el factor de Perspectiva Multidimensional del Desarrollo incorpora la representación tridimensional de Weber acerca de la estratificación social, donde se considera no solo las disparidades relacionadas con aspectos económicos, sino también los elementos de estatus y poder ejercido en el ámbito político y administrativo, evaluando su influencia en el desarrollo individual y colectivo de un determinado espacio (citado en Duek y Inda, 2006).

El Enfoque Territorial y Geográfico aborda la teoría de Localización Geográfica con el fin de concebir cómo la ubicación puede incidir en el desarrollo socioeconómico de las familias, analizando aspectos relacionados con el espacio biofísico y los recursos del espacio territorial como principales elementos de oportunidad local. Asimismo, Coq (2016) resalta la importancia de las políticas enfocadas en el desarrollo de las comunidades para potenciar sus condiciones de vida basadas en equidad y desarrollo sostenible. En este sentido, el lugar de estudio mediante el levantamiento de información, específicamente desde la pregunta 4 hasta la pregunta 6, evidencia barreras relacionadas con riesgos naturales asociadas con la ubicación, como tsunamis, inundaciones por precipitaciones, hundimiento, salinidad y humedad del suelo, al respecto la población manifiesta que este tipo de eventos se han experimentado ocasionalmente, pero a pesar de ello, la mayor parte de la población tiene conocimiento medio acerca de los riesgos asociados a su ubicación.

A partir de lo analizado previamente, se concluye que existe una contradicción entre la teoría y los resultados, puesto que el barrio se encuentra asentado en una zona de riesgo según el PDOT del Cantón Salinas, y en lugar de que los recursos propios del lugar puedan ser utilizados en beneficio de las familias, provocan que sean susceptibles ante las amenazas ocasionadas por las condiciones del entorno, lo que limita el mejoramiento de la situación de las familias especialmente en época de invierno cuando se presentan fuertes precipitaciones dentro de la provincia de Santa Elena.

En contraste involucra la Teoría del Desarrollo planteada por Sen (2000) que busca profundizar en el concepto que se le atribuye al desarrollo, puesto que, este no solo abarca indicadores económicos, sino que también contribuye en la garantía de libertad individual al proponer la capacidad de elección y acción de todas las partes involucradas para lograr su independencia. Según los resultados obtenidos con relación a la Tenencia Legal, se resalta que a pesar de que el barrio fue oficializado en 2008, la totalidad de los terrenos están en proceso de legalización y aún no cuentan con documentos legales que respalden su propiedad, por ello, los encuestados consideran un nivel medio de confianza en la validez de los trámites que se han realizado hasta el momento. Al comparar el contenido de la teoría de estratificación social y del Desarrollo con los hallazgos, se establece que existe una relación, debido a que independientemente de que los factores económicos sean una de las limitantes, los aspectos legales relacionados con la posición social y las barreras político-administrativas desempeñan un papel decisivo que condiciona el nivel del progreso de una localidad.

El eje Contextualización Global y Local, donde se emplea la teoría del Desarrollo Comunitario establecida por Díaz (2016), esta se enfoca en mejorar de manera sostenible la calidad y condiciones de vida, donde se analizan causas y efectos del fenómeno de estudio a partir de aspectos económicos, sociales y culturales para fortalecer la participación comunitaria y el desarrollo de estrategias integrales. En esta línea de pensamiento, es esencial destacar la dimensión Vivienda y Hacinamiento con base en los resultados obtenidos de la pregunta 9 hasta la pregunta 14, resaltando hallazgos como que el tipo de vivienda predominante es choza o covacha construidas por caña entera o picada y madera con pisos de tierra, donde existe un nivel medio de hacinamiento. Por tanto, en este entramado los resultados presentan una estrecha relación con el planteamiento de la teoría, porque es evidente la necesidad de trabajar en optimizar la infraestructura, dado que es un elemento fundamental para garantizar el desarrollo comunitario y local de forma equitativa.

Por consiguiente, se incorpora la perspectiva de la teoría de los Factores Limitantes para el Desarrollo Económico Local planteada por Sen (2000) enfocada principalmente en los desafíos que enfrenta la población para tener una vida digna y cómo estas limitantes pueden superarse a través de estrategias específicas de desarrollo. En este contexto, se resalta la dimensión Salud y acceso a servicios básicos, puesto que se considera una barrera que incide negativamente en el progreso local, teniendo en cuenta que la principal fuente de atención médica en el sector son las brigadas o campañas médicas parciales y un alto nivel de habitantes padece de algún

tipo de discapacidad o enfermedad crónica, asimismo, el acceso a servicios básicos es inestable e inseguro, debido a que el mayor porcentaje de familias cuentan con redes y conexiones clandestinas, lo que no garantiza un servicio adecuado de agua potable o electricidad. Estos hallazgos concuerdan con la teoría analizada, puesto que existen diversos factores limitantes que están relacionados con la salud que se evidencian en los resultados obtenidos desde la pregunta 21 hasta la pregunta 23, recalcando que son perjudiciales para la integridad física y emocional de los habitantes.

Como último eje se determinó el Desarrollo Económico y Bienestar Social, utiliza la teoría del Desarrollo Económico de Toscano (2006) para entender cómo las condiciones financieras y estructurales afectan en el bienestar de los seres humanos y evidencia la importancia de las políticas económicas para generar cambios positivos en la distribución de los recursos y el acceso a oportunidades. Para el trabajo de investigación una de las dimensiones identificadas para caracterizar la situación socioeconómica de las familias del sector Salida del Sol es la Situación Económica, puesto que permitió la obtención de datos como la percepción de su economía y acceso a beneficios otorgados por el Estado ecuatoriano, lo que indica que la teoría planteada concuerda con los resultados obtenidos de la pregunta 17 hasta la pregunta 20; en ese apartado para poder comprender cómo estos elementos influyen en sus condiciones de vida, por lo tanto, se evidencia que el acceso limitado al empleo y los bajos ingresos conllevan escenarios precarios, incidiendo negativamente en el bienestar de las familias encuestadas.

A partir de ahora se analizarán los resultados que corresponden al segundo objetivo específico, obtenidos de la dimensión educación, que evidencian que el 10,9% de la población encuestada no cuenta con estudios, el 30,3% culminó la primaria, el 52,7% son bachilleres y solo el 6,1% obtuvo su título de tercer nivel. Del total de encuestados el 53,9% pertenecen al género masculino quienes cuentan con mayor grado de estudios seguido del 46,1% correspondiente al género femenino, quienes se identifican como mestizos; y como consecuencia de estos elementos identificados el 94,5% considera que el nivel educativo influye en las oportunidades laborales. Por ello, como se visualiza en los resultados, existen diversas condicionantes relacionadas con factores sociales, económicos, culturales y geográficos que crean barreras o brechas para alcanzar el nivel máximo de estudios de los jefes de hogar, así como se concluye en la investigación relacionada con la vulnerabilidad socioeconómica y rezado escolar (Muyulema, 2022).

El 40,6% de la población encuestada tiene un nivel medio de conocimiento sobre los riesgos naturales asociados con su ubicación, a pesar de que el 49,7% dio a conocer que ocasionalmente se han presenciado eventos adversos relacionados con el cambio climático, por ello, el 97,6% considera fundamental efectuar un plan de gestión de riesgos enfocado en el sector. Estos datos se articulan con el planteamiento de que los asentamientos humanos establecidos en zonas de riesgo son más propensos a sufrir los estragos ocasionados por la naturaleza, resaltando la importancia de la planificación territorial donde se respeten las áreas protegidas, de habitabilidad y riesgo (Reyes et al., 2017; Reyna et al., 2020).

Los resultados demostraron que el 65,5% representan viviendas propias y pagando, motivo por el cual el 49,7% de los representantes de hogar encuestados tienen un nivel medio de confianza hacia la validez de los documentos legales que respaldan la propiedad de su terreno. Asimismo, se revela que la carencia de viviendas completamente adquiridas es el resultado de las limitaciones por parte del sistema de legalización y regularización de terrenos, este tipo de acciones promueven la creación de espacios informales que no permiten alcanzar el desarrollo local e impiden el bienestar de las familias al no disponer de las condiciones básicas de comodidad y seguridad (Rodríguez, 2024; Sáenz, 2019).

De acuerdo con los resultados obtenidos, el 72,7% manifestaron que el tipo de vivienda donde habitan son chozas o covachas, de la misma manera, el 74,5% viven en casas donde el material predominante de las paredes es caña entera o picada y el piso es mayormente de tierra con un porcentaje representativo de 39,4%. Tal como lo mencionan (Gaytán et al., 2021; Santana et al., 2023) las condiciones físicas de la vivienda inciden en la situación socioeconómica de la población, ocasionada por múltiples factores relacionados con el desempleo, el nivel de ingresos, las desigualdades sociales, la ubicación, entre otros, viéndose inmersos en situaciones precarias y de vulnerabilidad.

Por ende, el cuestionario de preguntas indica que el 43,6% cuenta con dos habitaciones en su vivienda, a su vez el 40% de los hogares está conformado en un rango entre 3 a 4 personas, mientras que el 39,4% de 5 a 6 personas, indicando que existe la presencia de hacinamiento dentro de la población encuestada. Por ello, el autor Pinargote (2022) expone que el hacinamiento se considera un espacio que contiene más personas de las que puede acomodar adecuadamente, lo que provoca alteraciones en el aspecto físico y mental, puesto que cada individuo debe contar con un lugar que le garantice privacidad.

Tal como se evidencia en los resultados, el 35,8% indica que la calidad de los servicios básicos es regular, mientras que el 54,5% respondió que es deficiente. A partir de estos resultados, es importante mencionar que los servicios básicos son considerados una de las garantías establecidas dentro de los derechos humanos para promover una vivienda digna, además se relaciona con el tema de la salud o de lo contrario de la susceptibilidad que puede percibirse con relación a sus limitaciones dentro de un espacio sociodemográfico como representación de la estratificación social (Chávez, 2019; Gil et al., 2015).

En la dimensión Situación Económica, predominan como actividades productivas el comercio con el 30,9% y la pesca con el 23,6%, seguido del 21,2% que están desempleados. El 67,8% menciona que el ingreso actual no le permite cubrir adecuadamente las necesidades básicas de sus hogares. Por tal razón, el 34,5% considera que su situación económica es regular, mientras que el 32,7% la determina como mala, además, el 61,8% dio a conocer que no recibe ningún beneficio por parte del estado ecuatoriano. Por tal razón, los resultados determinan que la economía de las familias no está únicamente relacionada con el desempleo, sino más bien al nivel de ingresos obtenidos en su actividad productiva, de tal manera lo expuesto no coincide en su totalidad con lo planteado por los autores Sumba et al. (2020) quienes manifiestan que una de las principales problemáticas que se debe abordar es el desempleo, puesto que este contexto se agrava cada día más y conllevan un aumento de crisis económica.

Según los resultados de la dimensión Salud, el 67,9% señala que no padece ninguna condición de salud, pero se evidencia que el 15,2% posee discapacidad y el 13,3% sufre de alguna enfermedad crónica. Asimismo, el 69,1% expresa que la principal fuente de atención proviene de brigadas o campañas médicas municipales, por lo que el 100% considera fundamental implementar un centro de salud cercano al sector. Debido a esto, el resultado final; relacionado con la accesibilidad de servicios de salud de calidad, apoya el pensamiento de Sánchez (2017) quien explica que la salud y atención médica se consideran un derecho inherente del ser humano, salvaguardando la calidad de vida.

Con referencia al tercer objetivo específico, la presente investigación destaca la importancia de establecer una línea base para abordar las condiciones socioeconómicas y habitacionales del sector Salida del Sol, en comparación a la media nacional. Los resultados del análisis indican que el sector presenta características similares en la mayoría de los indicadores, sin embargo, se observan importantes diferencias en cuanto a la educación y tenencia legal, reflejando la

situación crítica del sector en términos sociales y económicos de la población objeto de estudio, en este sentido, Williams et al. (2015) plantea que, establecer una línea base permite estudiar y comprender la historia del lugar, realizar un seguimiento a los cambios temporales y territoriales, y reforzar la capacidad de adaptación de la población, por lo tanto, al poner en práctica estos principios se entiende la evolución socioeconómica de la localidad estudiada al observar las transformaciones en tiempo y espacio para lograr optimizar los recursos de la comunidad, con base en los datos establecidos como punto de partida de posteriores investigaciones.

La consecución de los tres objetivos específicos planteados permitió dar cumplimiento con éxito al objetivo general de la investigación, que consiste en determinar la situación socioeconómica de las familias del sector Salida del Sol, mediante un análisis de contenido segregado en dimensiones para comprender el tema desde un abordaje integral. La teoría sustantiva dotó de información necesaria para la realización del estudio con relación a la identificación de necesidades o potencialidades que presenta la dinámica interactiva en este sector, el cual fue formalmente reconocido como barrio en el año 2013, adicionalmente, la recolección de datos consolidó el proceso sobre la descripción de la situación socioeconómica actual, permitiendo la elaboración de la línea base para que las autoridades competentes puedan identificar las áreas de atención prioritaria del sector y se manifiesten o intervengan con el fin de alcanzar el mejoramiento de la calidad de vida, mediante estrategias efectivas.

8. CONCLUSIONES

Como demuestra la investigación a partir de la teoría sustantiva, se concluye que es fundamental la comprensión y sensibilización de los procesos de desarrollo, partiendo de un análisis de las necesidades, oportunidades, debilidades y fortalezas de un espacio en específico para poder optimizar los resultados. El contraste entre el planteamiento de los autores en cada una de las teorías analizadas y la práctica basada en la recolección de datos cuantificables y la observación participante permitió reconocer las complejidades en el contexto del Sector Salida del Sol, donde se concluye que es necesario promover enfoques participativos centrados en la realidad actual, mediante el compromiso en la búsqueda de soluciones que aborden las problemáticas relacionadas con las dimensiones identificadas como: el acceso a servicios básicos y salud, tenencia legal, nivel de educación, situación económica, riesgo de ubicación, tipo de vivienda y hacinamiento que se evidencian dentro de la localidad para promover cambios significativos en términos de bienestar y progreso.

De acuerdo con lo señalado y los hallazgos de la investigación, mediante la aplicación de la encuesta a las 165 familias de la muestra, se destacan los desafíos económicos, sociales y estructurales que enfrentan. Los desafíos identificados abordan temas relacionados con el acceso limitado a la educación pública y los impedimentos existentes en cuanto a la movilidad y transporte. Otro hallazgo importante está asociado con los riesgos eminentes a los que se encuentran expuestos los habitantes, como las condiciones del suelo y la vulnerabilidad ante fenómenos naturales, además, las condiciones de vivienda son precarias para la mayor parte de las familias, puesto que viven en infraestructuras inadecuadas y enfrentando problemas de hacinamiento. Adicionalmente, se evidencia un estancamiento notable en los trámites de legalización, impidiendo el acceso a servicios básicos de calidad, por otro lado, las familias enfrentan desafíos relacionados con el nivel de ingresos, la falta de acceso a empleos dignos y seguros o desempleo, imposibilitando satisfacer por completo sus necesidades básicas.

En consecuencia, se generó una línea base para que las autoridades competentes identifiquen las áreas de atención prioritarias con base en las necesidades actuales del sector, realizando una comparación con los datos obtenidos de la media nacional. Cabe recalcar que fundamentar la teoría sustantiva, describir de forma detallada la situación socioeconómica y establecer la línea base, posibilitaron el cumplimiento del objetivo general de la investigación y la identificación

de los procesos de planificación y ejecución de políticas públicas para atender las necesidades de la población permitiendo comprender de manera detallada y precisa la realidad actual del sector, lo que les facilitó a las investigadoras el conocimiento sobre las necesidades de la comunidad en general y la identificación de las áreas en las que se debe trabajar para mejorar la calidad de vida de los habitantes, involucrando la gestión social, la intervención del sector político-administrativo, el ámbito legal y la participación activa de los habitantes.

La hipótesis formulada en el trabajo de investigación ha sido rigurosamente comprobada, confirmando que la situación socioeconómica actual de las familias que residen en el sector es desfavorable a causa de una variedad de desafíos y factores condicionales. Este proceso se realizó por medio de un análisis exhaustivo de los datos recopilados, evidenciando que los habitantes enfrentan actualmente problemáticas considerables en áreas relacionadas con el desarrollo humano, como el acceso a servicios básicos, educación y salud, nivel de ingresos, vivienda y situación económica; los hallazgos demuestran de manera concluyente la validez de la hipótesis, resaltando la influencia determinante de estos factores y su impacto adverso asociado con la precariedad socioeconómica de la localidad estudiada.

De todo lo planteado se deduce que para evidenciar el desarrollo efectivo del barrio se requiere de un enfoque multidimensional y participativo donde se integre la teoría con la práctica. En este sentido, es indispensable que las autoridades se involucren en la articulación de procesos para la mejora de la calidad de vida de la población con un enfoque justo y equitativo, es decir, se requiere que el comité barrial, el GAD parroquial de José Luis Tamayo y el GAD de Salinas trabajen conjuntamente para implementar estrategias que no solo mitiguen las desigualdades socioeconómicas existentes, sino que también promuevan el desarrollo local alineado a los Objetivos de Desarrollo Sostenibles que indican la importancia de erradicar la pobreza y el hambre, garantizar salud y bienestar, proporcionar educación de calidad, asegurar acceso a agua potable y servicios de saneamiento, promover disponibilidad de energía, y fomentar empleos dignos que permitan el crecimiento económico de las familias, para reducir las desigualdades que existen no solo en el sector estudiado, sino también en todo el país tal como se evidenció en la comparación con la media nacional.

9. RECOMENDACIONES

Las recomendaciones se formularán en función a las dimensiones establecidas y abordadas en el desarrollo de la investigación, como la educación, riesgos, tenencia legal, vivienda, hacinamiento, servicios básicos, situación económica y salud, y el proceso correspondiente a la línea base. Teniendo en cuenta el aporte del estudio conforme a los hallazgos obtenidos en el proceso de levantamiento de información, se plantean recomendaciones puntuales desde el enfoque de la Gestión Social, las cuales están relacionadas con las necesidades identificadas según las dimensiones y los principales resultados, para incentivar la participación articulada entre las autoridades cantonales, parroquiales, el comité barrial y las familias de la localidad.

Los resultados demostraron que uno de los principales desafíos es el acceso a instituciones educativas públicas por el tema de ubicación y movilidad. El Art. 6 de la LOEI, resalta que una de las obligaciones del Estado es asegurar los recursos necesarios para acceder al sistema educativo, incluyendo el transporte escolar, en virtud de aquello, se recomienda gestionar la implementación de un programa de becas de transporte escolar que facilite el desplazamiento de los estudiantes hacia las instituciones educativas, poniendo a disposición transporte escolar subsidiado y seguro que garantice el derecho de acceso a la educación de calidad para evitar el incremento de las tasas de deserción escolar.

El estudio determina que el sector se encuentra ubicado en un área considerada zona de riesgo, tal como se manifiesta en el PDOT de José Luis Tamayo, en este sentido, se recomienda implementar un plan de gestión de riesgo para situaciones de emergencia o desastres naturales dentro del sector que sea socializado con los habitantes, asimismo, es importante que se realice un relleno estructural para combatir posibles inundaciones y daños de las viviendas, tal como se establece en la Constitución de la República del Ecuador 2008 sobre la Gestión del Riesgo en la Sección novena que aborda acciones acerca de la identificación de vulnerabilidad ante desastres naturales, planificación de las acciones y estrategias, y el presupuesto para combatir estos escenarios.

Los hallazgos revelan que existen limitantes para la continuidad y cumplimiento de los trámites legales de las viviendas del sector, a pesar de que en el Art. 25 de la Declaración Universal de los Derechos Humanos de 1948 establecida por las Naciones Unidas, se afirma

que el acceso a una vivienda adecuada incluye la garantía y seguridad de la tenencia de la tierra sin inminencias de desalojo, por tal motivo, se recomienda diseñar un programa integral de asistencia técnica y jurídica que brinde asesoramiento gratuito sobre el proceso de legalización, considerando convenios flexibles de pago con el Municipio de Salinas, y que la documentación esté avalada por notarios y registradores para agilizar los trámites.

Como se demuestra en los hallazgos, un porcentaje representativo de las viviendas pertenecientes al sector Salida del Sol se encuentra en condiciones precarias y no aptas para soportar desastres naturales o la humedad y salinidad del suelo, por lo que, se recomienda desarrollar un programa inmobiliario de la cartera de Estado que promueva el acceso a una vivienda adecuada a través de la gestión del Ministerio de Desarrollo Urbano y Vivienda, el cual depende del Ministerio Coordinador de Desarrollo Social, teniendo por objetivo implementar políticas que garanticen un hábitat seguro y saludable para la población, tal como establece la Constitución de la República del Ecuador en el artículo 30 y 375, que el acceso a una vivienda digna es un derecho esencial, independientemente de su situación socioeconómica.

Por consiguiente, este programa inmobiliario articulado por el MIDUVI y las autoridades competentes debe cumplir con diversas garantías de la vivienda para mitigar la problemática de Hacinamiento demostrada en los resultados del estudio, como se indica en la Sección II, literal C “Condiciones de habitabilidad” de la Ley Orgánica de Vivienda de Interés Social, con el propósito de mejorar la situación socioeconómica actual de las familias que residen en el barrio.

A pesar de haber sido reconocido legalmente como barrio en el 2013, hasta la actualidad no se ha logrado evidenciar un progreso significativo con respecto a la cobertura y acceso a servicios básicos que permitan mejorar sus condiciones de vida, dando cumplimiento al objetivo 11 “Ciudades y Comunidades Sostenibles” de los ODS, por ello, se sugiere un proceso de socialización entre la población y el Comité de Desarrollo Comunitario del Buen Vivir “Salida del Sol”, para llegar a un consenso y solicitar el servicio de la Empresa Eléctrica (CNEL) y Aguapen EP, y requerir a la Alcaldía de Salinas la implementación de alumbrado público y que el barrio pueda ser considerado dentro del nuevo proyecto “Financiamiento para vías en Anconcito-José Luis Tamayo y Construcción del Palacio Municipal”.

La investigación permitió la identificación de la situación económica actual de las familias que, al igual que a nivel nacional, presentan problemas relacionados con el nivel de ingresos, la falta de diversificación económica, el desempleo y la inseguridad. En esta línea de pensamiento, el Art. 66 de la Constitución establece que el trabajo y empleo son una garantía de derecho para tener una vida digna, por esta razón, se recomienda desarrollar un programa de emprendedores y PYME en convenio con la UPSE, que esté direccionado por los mejores estudiantes de los últimos semestres de la Carrera Gestión Social y Desarrollo, en el que se tenga como objetivo fomentar el emprendimiento como una competencia actitudinal desde temprana edad, para contribuir al incremento de la competitividad de los negocios e incentivar la diversificación económica dentro del sector.

Con relación a la dimensión Salud los resultados del estudio indican que existe deficiencia en el acceso a servicios de salud pública y farmacias, en función de este resultado, el en Art. 32 de la Constitución del Ecuador se afirma que la salud está asociada a otros derechos que en conjunto garantizan el buen vivir de la población, por lo tanto, se recomienda solicitar al GAD de Salinas mejorar la cobertura y calidad de las campañas o brigadas médicas que se hacen cada cierto tiempo y establecer un convenio entre la fundación Merosky y la UPSE para articular procesos de ayuda social, programas de vacunación para quienes padecen de diabetes y mingas de limpieza en conjunto con la comunidad.

En concordancia con la línea base diseñada a partir de los resultados obtenidos y la comparación con la media nacional, se recomienda socializar los datos finales que evidencian la realidad actual del sector, en el que las investigadoras puedan dar a conocer los principales hallazgos relacionados con las necesidades y áreas en las que se debe intervenir. Una vez realizada esta primera etapa en la que se da a conocer la investigación, se podrá generar interés por parte de las autoridades competentes y de otros investigadores que utilicen la información proporcionada para generar nuevos estudios, proyectos o estrategias con la finalidad de optimizar la situación socioeconómica de las familias del Sector Salida del Sol.

REFERENCIAS

- Acceso a la educación* / UNICEF. (2022). Fondo de las Naciones Unidas para la infancia. <https://www.unicef.org/lac/acceso-la-educaci%C3%B3n>
- Acosta, S. (2023). Los enfoques de investigación en las Ciencias Sociales. *Revista Latinoamericana Ogmios*, 3(8), Article 8. <https://doi.org/10.53595/rlo.v3.i8.084>
- Agualongo, D., & Garces, A. (2020). *El nivel socioeconómico como factor de influencia en temas de salud y educación* / *Revista Vínculos ESPE*. <https://journal.espe.edu.ec/ojs/index.php/vinculos/article/view/1639>
- Alarcon, O., & Gonzalez, H. (2018). El desarrollo económico local y las teorías de localización. Revisión teórica. *Revista ESPACIOS*, 39(51). <https://www.revistaespacios.com/a18v39n51/18395104.html>
- Arce, C., & Sánchez, R. (2021). *Factores de segregación territorial y socioeconómica del municipio de Calimaya en la periurbanización de la Zona Metropolitana de Toluca: Vol. IV.* (Vol. IV). Edit. Universidad Nacional Autónoma de México, Instituto de Investigaciones Económicas y Asociación Mexicana de Ciencias para el Desarrollo Regional. (Colección: Recuperación transformadora de los territorios con equidad y sostenibilidad). <https://ru.iiec.unam.mx/5575/>
- Arteaga, R., Pelegrín, N., & Gómez, S. (2020). Planes de desarrollo y ordenamiento territorial. Estudio de caso: Gobierno Autónomo Descentralizado municipal de Portoviejo. *RECUS: Revista Electrónica Cooperación Universidad Sociedad*, 5(3), 40-50.
- Cabrera, E., & González, F. (2021). “Susceptibilidad a deslizamientos mediante el uso de SIG, a escala 1: 10 000, del tramo vial comprendido desde: el redondel del barrio el Plateado hasta el antiguo peaje del cantón Catamayo, provincia de Loja” [bachelorThesis, Universidad Nacional de Loja]. <https://dspace.unl.edu.ec/handle/123456789/24356>
- Campos, C., & Turato, E. (2009). Análisis de contenido en investigaciones que utilizan la metodología clínico-cualitativa: Aplicación y perspectivas. *Revista Latino-Americana de Enfermagem*, 17, 259-264. <https://doi.org/10.1590/S0104-11692009000200019>
- Caram, M., & Pérez, S. (2006). Entre el riesgo ambiental y el riesgo social: Buscando una salida a la tenencia irregular. *Revista argentina de sociología*, 4(6), 50-64.
- Cardona, D., Bernal, D., Lozano, D., Castro, Y., Arevalo, H., Montaña, N., Amador, J., Tiusaba, A., Villa, Y., Garay, L., Machuca, I., Valenzuela, A., Ballesteros, V.,

- Aldana, Y., & Cabrejo, P. (2021). Comunicación (es) – Educación (es) desde el Sur. En Alfaro, R.M. (1996). *Una comunicación para otro desarrollo. Asociación de comunicadores sociales. Calandria*.
<http://repository.udistrital.edu.co/handle/11349/30427>
- Cayambe, J., Riofrio, J., & Dávila, J. (2022). Análisis de los determinantes socioeconómicos y su incidencia en la tenencia de viviendas propias en la ciudad de Machala, Ecuador. *Religación: Revista de Ciencias Sociales y Humanidades*, 7(31), 5.
- Censo Ecuador. (2022). <https://censoecuador.ecudatanalytics.com/>
- CEPAL. (2014). *Hacia un sistema de protección social más inclusivo en el Ecuador: Seguimiento y desenlace de un proceso de construcción de consensos en la búsqueda del Buen Vivir*. Comisión Económica para América Latina y el Caribe.
<https://www.cepal.org/es/publicaciones/36859-un-sistema-proteccion-social-mas-inclusivo-ecuador-seguimiento-desenlace-un>
- CEPAL. (2016). *La matriz de la desigualdad social en América Latina*. Comisión Económica para América Latina y el Caribe. <https://www.cepal.org/es/publicaciones/40668-la-matriz-la-desigualdad-social-america-latina>
- Chavez, J. (2019). Asentamientos humanos irregulares en el municipio de Zacatecas, Zac. *DE IURE*, 1(2), Article 2. <https://doi.org/10.48703/di.v1i2.631>
- Consejo Nacional de Evaluación de la Política de Desarrollo Social. (2019). *Guía para el cálculo de líneas base y metas*.
https://www.coneval.org.mx/InformesPublicaciones/Paginas/Mosaicos/Guia_Lineas_Base_Metas.aspx
- Constitución de la Republica del Ecuador. (2008). *Constitución de la República del Ecuador (Última Reforma 25-01-2021)*. <http://biblioteca.defensoria.gob.ec/handle/37000/3390>
- Coq, D. (2016). La teoría neoclásica de la localización: Algunas bases para su crítica. *Líder: revista labor interdisciplinaria de desarrollo regional*, 29, 9-31.
- Díaz, A. (2016). Teoría y práctica del desarrollo comunitario. Un estudio de caso en un fraccionamiento de Ciudad Juárez, Chihuahua. *RIDE Revista Iberoamericana para la Investigación y el Desarrollo Educativo*, 6(12).
<https://www.redalyc.org/articulo.oa?id=498153966030>
- Duek, C., & Inda, G. (2006a). La teoría de la estratificación social de Weber: Un análisis crítico. *Revista Austral de Ciencias Sociales*, 11, 5-24.
- Duek, C., & Inda, G. A. (2006b). La Teoría de la Estratificación Social de Weber: Un análisis crítico. *Revista austral de ciencias sociales*, 11, 5-24.

- Fajardo, G., Gutiérrez, J., & García, S. (2015). Acceso efectivo a los servicios de salud: Operacionalizando la cobertura universal en salud. *Salud Pública de México*, 57(2), 180-186.
- Furtado, C. (2001). *La economía latinoamericana: Formación histórica y problemas contemporáneos*. Siglo XXI.
- GAD / JLT-MUEY /. (2023). <https://gadjltnmuey.gob.ec/pdot/1/>
- Gaytán, L., González, V., & González, I. (2021). *Asentamientos humanos irregulares en la Zona Metropolitana de Oaxaca. La lógica de la marginación urbana: Vol. IV*. (Vol. IV). Edit. Universidad Nacional Autónoma de México, Instituto de Investigaciones Económicas y Asociación Mexicana de Ciencias para el Desarrollo Regional. (Colección: Recuperación transformadora de los territorios con equidad y sostenibilidad). <https://ru.iiec.unam.mx/5573/>
- George, D., & Mallery, P. (2003). *SPSS for Windows step by step: A simple guide and reference, 11.0 update* (4th ed). Allyn and Bacon.
- Gil, M., Gil, A., & Aguilar, I. (2015). Vulnerabilidad socioeconómica en un vecindario como determinante de la utilización y frecuentación de servicios sanitarios. *Enfermería Global*, 14(38), 178-189.
- Hernandez, R., Fernandez, C., & Baptista, P. (2014). *Metodología de la investigación—Dialnet*. <https://dialnet.unirioja.es/servlet/libro?codigo=775008>
- Huacón, E. (2019). *Incidencia de los asentamientos humanos ilegales en el desarrollo local del cantón Durán período 2014-2017*. <http://repositorio.ug.edu.ec/handle/redug/45850>
- Lentini, M., & Palero, D. (1997). El hacinamiento: La dimensión no visible del déficit habitacional. *Revista invi*, 12(31), 23-32.
- León, R., & Berenson, R. (1996). Medicina teórica.: Definición de la salud. *Revista Medica Herediana*, 7(3), 105-107.
- López, J. (1989). Estratificación social: Fundamentos, teorías e indicadores. *Revista de psicología general y aplicada: Revista de la Federación Española de Asociaciones de Psicología*, 42(3), 385-393.
- Matulic, V., Vacas, C., & Gispert, A. (2021). Los asentamientos en la ciudad de Barcelona: Dificultades y retos de la atención social en el espacio público. *Zerbitzuan*, 23-42. <https://doi.org/10.5569/1134-7147.75.02>
- Muyulema, M. (2022). *La vulnerabilidad socioeconómica y el rezago escolar en el proyecto fortalecimiento al acceso, permanencia y titulación con énfasis en inclusión y a lo largo de la vida en la unidad educativa “Cumandá” del cantón Cumandá, provincia*

- de Chimborazo periodo lectivo 2020-2021*. [bachelorThesis, Riobamba].
<http://dspace.unach.edu.ec/handle/51000/9790>
- Naciones Unidas, O. (2015). *Portada—Desarrollo Sostenible*.
<https://www.un.org/sustainabledevelopment/es/>
- Navarro, M. (1969). Tenencia de la tierra y población agrícola (1877-1960). *Historia Mexicana*, 19(1), 62-86.
- Noriega, V., & Martínez, A. (2022). *Vivienda y hábitat informal: Determinantes de los asentamientos humanos en la ciudad de Riobamba* [masterThesis, Universidad Nacional de Chimborazo]. <http://dspace.unach.edu.ec/handle/51000/8971>
- Oliver, C., & Pelayo, A. (2023). *Determinantes socioeconómicos y transición de la pobreza energética de los hogares en la sierra rural del Perú, periodo 2010-2019 | Semestre Económico*. <https://semestreeconomico.unap.edu.pe/index.php/revista/article/view/7>
- Ovallos, D., Velez, J., Figueroa, A., Sarmiento, J., & Barrera, J. (2017). *Revista ESPACIOS / Vol. 38 (Nº 46) Año 2017*.
<https://www.revistaespacios.com/a17v38n46/17384643.html>
- Palacios, O. (2021). La teoría fundamentada: Origen, supuestos y perspectivas. *Intersticios sociales*, 22, 47-70.
- Pastoral Indígena. (2010). *Presentacion socioeconomica del Ecuador*.
https://ahuana.com/espanol/general/Situacion_pais.htm#titre1
- Pérez, V. (2018). Descripción y caracterización socioeconómica de las familias venezolanas. *Economía*, 21, Article 21.
- Pierre, O. (2023, octubre 10). *La resiliente economía mundial avanza todavía a paso lento, y las divergencias están aumentando*. IMF.
<https://www.imf.org/es/Blogs/Articles/2023/10/10/resilient-global-economy-still-limping-along-with-growing-divergences>
- Pinargote, A. (2022). *Caracterización del hacinamiento en los hogares del barrio Los Artesanos, sector Velasco Ibarra del cantón La Libertad, 2022*. [bachelorThesis, La Libertad: Universidad Estatal Península de Santa Elena, 2022].
<https://repositorio.upse.edu.ec/handle/46000/8698>
- Quishpe, P. (2019). *Pobreza y vivienda en ecuador: Tres análisis desde la economía* [Http://purl.org/dc/dcmitype/Text, Universitat d'Alacant / Universidad de Alicante].
<https://dialnet.unirioja.es/servlet/tesis?codigo=247478>

- Ramírez, D., & Rodríguez, R. (2015). Estudio De Impacto Social: Antecedentes Y Línea Base Para San Fernando, Tamaulipas. *Revista Internacional de Ciencias Sociales y Humanidades, SOCIOTAM*, XXV(1), 111-130.
- Reiner, L., Cruz, B., & Orozco, C. (2019). La participación comunitaria como eje de la atención primaria de la salud. *EDUMECENTRO*, 11(1), 218-233.
- Reyes, A., Casas, J., Gress, E., Munguía, M., Hernández, J. R., Arias, O., & Moctezuma, C. (2017). Diagnóstico de afectación socioeconómica potencial es una zona de riesgo geológico: Falla geológica Mineral de la Reforma, Hidalgo. *XIKUA Boletín Científico de la Escuela Superior de Tlahuelilpan*, 5(10), Article 10.
<https://doi.org/10.29057/xikua.v5i10.2524>
- Reyes, G. (2009). Teorías de desarrollo económico y social: Articulación con el planteamiento de desarrollo humano. *Tendencias*, 10(1), 117-142.
- Reyna, A., Moreira, D., Bonilla, A., Pisco, J., Macías, C., Reyna, A., Moreira, D., Bonilla, A., Pisco, J., & Macías, C. (2020). Asentamientos humanos en zonas susceptibles a riesgos por inundación y deslizamiento de la ciudad de Portoviejo. *Revista San Gregorio*, 43, 109-123. <https://doi.org/10.36097/rsan.v1i43.1413>
- Rodríguez, A. (2024). *Caracterización socioeconómica y tecnológica del comerciante informal de la ciudad de Ibarra* [bachelorThesis].
<https://repositorio.utn.edu.ec/handle/123456789/15785>
- Rodríguez, X., Morán, A., Baque, M., Morán, A., Chancay, M., Gutiérrez, Z., & Ponce, E. (2018). Niveles de pobreza y desarrollo socioeconómico de las zonas marginales de la ciudad de Jipijapa. *Revista Científica Ciencia y Tecnología*, 18(17), Article 17.
<https://doi.org/10.47189/rcct.v18i17.150>
- Ronconi, L. (2018). El acceso a la educación desde una mirada igualitaria: La influencia del derecho internacional de los derechos humanos. *Anuario mexicano de derecho internacional*, 18, 191-211. <https://doi.org/10.22201/ij.24487872e.2018.18.12100>
- Saenz Lazcano, S. S. (2018). *Residir y resistir: Fundamentos normativos para la legitimación de asentamientos humanos irregulares en sociedades desiguales*.
<http://repositorio-digital.cide.edu/handle/11651/2711>
- Saenz, S. (2019). *Residir y resistir: Fundamentos normativos para la legitimación de asentamientos humanos irregulares en sociedades desiguales*.
https://www.academia.edu/48287032/Residir_y_resistir_fundamentos_normativos_para_la_legitimaci%C3%B3n_de_asentamientos_humanos_irregulares_en_sociedades_desiguales

- Sánchez, D. (2017a). Accesibilidad a los servicios de salud: Debate teórico sobre determinantes e implicaciones en la política pública de salud*. *Revista Médica del Instituto Mexicano del Seguro Social*, 55(1), 82-89.
- Sánchez, D. (2017b). Accesibilidad a los servicios de salud: Debate teórico sobre determinantes e implicaciones en la política pública de salud*. *Revista Médica del Instituto Mexicano del Seguro Social*, 55(1), 82-89.
- Santana, J., Álava, D., Vera, R., & Toapanta, N. (2023). *Indicadores socioeconómicos de la Playita del Coaque–Ecuador, en el marco del Observatorio Económico de Manpanor / Revista de Ciencias Sociales*.
<https://produccioncientificaluz.org/index.php/rcs/article/view/40964>
- Sen, A. (2000). *Desarrollo y Libertad*.
https://www.palermo.edu/Archivos_content/2015/derecho/pobreza_multidimensional/bibliografia/Sesion1_doc1.pdf
- Sumba, R., Saltos, G., Rodríguez, C., & Tumbaco, Z. (2020). El desempleo en el ecuador: Causas y consecuencias. *Polo del Conocimiento: Revista científico - profesional*, 5(10), 774-797.
- Therán, K., Pérez, R., & García, D. (2022). Asentamientos informales en la periferia urbana de áreas metropolitanas. El caso de Soledad, Colombia. *urbe. Revista Brasileira de Gestão Urbana*, 14, e20210275. <https://doi.org/10.1590/2175-3369.014.e20210275>
- Toscano, Ó. (2006). Las Teorías del Desarrollo Económico: Algunos postulados y enseñanzas. *Apuntes del Cenes*, 26(42), 49-74.
- UNESCO, O.-A. (2020). *Informe mundial de las Naciones Unidas sobre el desarrollo de los recursos hídricos 2020, agua y cambio climático, asentamientos humanos*.
https://unesdoc.unesco.org/ark:/48223/pf0000373067_spa
- Vásquez, A. C., & Dávila, D. K. S. (2021). Una mirada al desarrollo económico local con enfoque al crecimiento socioeconómico. *Ciencia Latina Revista Científica Multidisciplinar*, 5(5), 8302-8335. https://doi.org/10.37811/cl_rcm.v5i5.920
- Vega, E. (2024). Perspectivas y Alcances Teóricos para Investigar sobre Movimientos Sociales y Conflictos. *Revista de Ciencia e Investigación en Defensa*, 5(1), Article 1.
<https://doi.org/10.58211/recide.v5i1.149>
- Welch, S., & Comer, J. (1988). *Quantitative methods for public administration: Techniques and applications* (2nd ed). Dorsey Press.

Williams, G., López, F., & Bonilla, M. (2015). Estableciendo la línea de base para la restauración del bosque de niebla en un paisaje periurbano. *Madera y bosques*, 21(2), 89-101.

World Bank Open Data. (2024). World Bank Open Data. <https://data.worldbank.org>

ANEXOS

Anexo 1

Encuesta Socioeconómica

SharePoint encuestas escaneadas: [ENCUESTA ASISTIDA TESIS](#)

UNIVERSIDAD ESTATAL PENÍNSULA DE SANTA ELENA
ENCUESTA SOCIOECONÓMICA

Encuestadores: Romero Reina Arellano y Yáñez Carreño Adriana Sector: Salida del Sol Fecha: 15/05/24 y 16/05/24
CARACTERIZACIÓN SOCIOECONÓMICA DEL SECTOR SALIDA DEL SOL DE LA PARROQUIA JOSÉ LUIS TAMAYO, 2024.

Estimado participante, mediante esta encuesta se pretende recopilar datos relevantes sobre distintas dimensiones relacionadas con su socioeconomía actual, por ello, su participación es de gran importancia y sus respuestas serán tratadas de manera confidencial. Agradecemos de antemano su colaboración.

I. DATOS GENERALES

Sexo: Femenino Masculino Otro Edad: _____

Estado Civil: Soltero/a Casado/a Unión libre Divorciado/a Viudo/a

Etnia: Blanco Mestizo Indígena Afrodescendiente Otro

II. EDUCACIÓN

1. ¿Cuál es el máximo nivel de estudios alcanzados?

Sin estudios Primaria Secundaria Tercer nivel Cuarto nivel

En una escala del 1 al 5 responda según el enunciado. Donde 1 significa "Totalmente en desacuerdo", 2 "En desacuerdo", 3 "Indiferente", 4 "De acuerdo" y 5 "Totalmente de acuerdo".

N°	Ítem	Totalmente en desacuerdo (1)	En desacuerdo (2)	Indiferente (3)	De acuerdo (4)	Totalmente de acuerdo (5)
2	Existe alguna institución educativa cercana al sector					
3	El nivel educativo es importante para mayor acceso a oportunidades laborales					

III. RIESGO

En una escala del 1 al 5 responda según el enunciado. Donde 1 significa "Muy bajo", 2 "Bajo", 3 "Medio", 4 "Alto" y 5 "Muy alto".

N°	Ítem	Muy bajo (1)	Bajo (2)	Medio (3)	Alto (4)	Muy alto (5)
4	Grado en el que considera estar informado acerca de los riesgos naturales asociados a la ubicación de su vivienda					

En una escala del 1 al 5 responda según el enunciado. Donde 1 significa "Nunca", 2 "Casi nunca", 3 "Ocasionalmente", 4 "Frecuentemente" y 5 "Muy frecuentemente".

N°	Ítem	Nunca (1)	Casi nunca (2)	Ocasionalmente (3)	Frecuentemente (4)	Muy frecuentemente (5)
5	Frecuencia con la que se presentan eventos naturales adversos en el sector					

En una escala del 1 al 5 responda según el enunciado. Donde 1 significa "Nada importante", 2 "Poco importante", 3 "Algo importante", 4 "Importante" y 5 "Muy importante".

N°	Ítem	Nada importante (1)	Poco importante (2)	Algo importante (3)	Importante (4)	Muy importante (5)
6	Implementar un plan de gestión de riesgos para situaciones de emergencia por desastres naturales en el sector					

IV. TENENCIA LEGAL

7. La vivienda donde usted reside es:

Propia y totalmente pagada Propia y pagando En arriendo Cedida/prestada Familiar

En una escala del 1 al 5 responda según el enunciado. Donde 1 significa "Muy bajo", 2 "Bajo", 3 "Medio", 4 "Alto" y 5 "Muy alto".

N°	Ítem	Muy bajo (1)	Bajo (2)	Medio (3)	Alto (4)	Muy alto (5)
8	Indique el grado de confianza en la validez de los documentos legales que respaldan la propiedad de su terreno					

V. VIVIENDA

9. Indique el tipo de vivienda en la que habita:

Casa/villa Cuarto(s) en casa de inquilinato Choza/ Covacha

10. Material predominante de las paredes de la vivienda:

Hormigón/ Cemento Ladrillo o bloque Madera Caña entera o picada Lona/ Plástico

11. Material predominante del piso de la vivienda:

Cerámica o baldosa Cemento Vinil Tablas o caña picada Tierra

En una escala del 1 al 5 responda según el enunciado. Donde 1 significa "Totalmente insatisfecho", 2 "Insatisfecho", 3 "Algo insatisfecho", 4 "Satisfecho" y 5 "Totalmente satisfecho".

N°	Ítem	Totalmente insatisfecho (1)	Insatisfecho (2)	Algo insatisfecho (3)	Satisfecho (4)	Totalmente satisfecho (5)
12	Condiciones básicas de comodidad y seguridad que ofrece su vivienda					

VI. HACINAMIENTO

13. ¿Cuántas habitaciones tiene la vivienda?

Un solo ambiente	1 habitación	2 habitaciones	3 habitaciones	Más de 3 habitaciones
------------------	--------------	----------------	----------------	-----------------------

14. ¿Cuántas personas habitan en la vivienda?

1 a 2 personas	3 a 4 personas	5 a 6 personas	7 a 8 personas	9 o más
----------------	----------------	----------------	----------------	---------

VII. SERVICIOS BÁSICOS

15. ¿Qué servicios básicos están disponibles en la vivienda?

Energía eléctrica	Recolección de basura
Agua potable	Alumbrado público
Servicios de conectividad (internet, telefonía y televisión)	Asfaltado de calles
Sistema de alcantarillado/ Drenaje	Servicios de seguridad (patrullaje policial)

Energía eléctrica

Medidor formal	
Redes clandestinas	

Agua potable

Medidor formal	
Pileta comunitaria	
Grifos clandestinos	

En una escala del 1 al 5 responda según el enunciado. Donde 1 significa "Muy mala", 2 "Mala", 3 "Regular", 4 "Buena" y 5 "Muy buena".

N°	Ítem	Muy mala (1)	Mala (2)	Regular (3)	Buena (4)	Muy buena (5)
16	Calidad de los servicios básicos en el sector					

VIII. SITUACIÓN ECONÓMICA

17. ¿A qué tipo de actividad económica se dedica?

Comercio	Pesca	Agropecuaria
Artesanía	Construcción	No aplica/ No trabaja
Turismo		

En una escala del 1 al 5 responda según el enunciado. Donde 1 significa "Totalmente en desacuerdo", 2 "En desacuerdo", 3 "Indiferente", 4 "De acuerdo" y 5 "Totalmente de acuerdo".

N°	Ítem	Totalmente en desacuerdo (1)	En desacuerdo (2)	Indiferente (3)	De acuerdo (4)	Totalmente de acuerdo (5)
18	El ingreso económico que recibe actualmente le permite cubrir adecuadamente las necesidades básicas del hogar					

En una escala del 1 al 5 responda según el enunciado. Donde 1 significa "Muy mala", 2 "Mala", 3 "Regular", 4 "Buena" y 5 "Muy buena".

N°	Ítem	Muy mala (1)	Mala (2)	Regular (3)	Buena (4)	Muy buena (5)
19	Percibe su situación económica actual como:					

En una escala del 1 al 5 responda según el enunciado. Donde 1 significa "Muy bajo", 2 "Bajo", 3 "Medio", 4 "Alto" y 5 "Muy alto".

N°	Ítem	Muy bajo (1)	Bajo (2)	Medio (3)	Alto (4)	Muy alto (5)
20	Indique el grado de ayuda que recibe usted por parte del Estado ecuatoriano					

IX. SALUD

21. ¿Padece usted alguna de las siguientes condiciones de salud?

Discapacidad	Enfermedad crónica	Lesión física	Ninguno/ No aplica
--------------	--------------------	---------------	--------------------

22. ¿Cuál es la principal fuente de atención médica en su sector?

Centro de salud local	Hospital Público	Brigadas/ Campañas
Consultorio médico privado	Clínica	Ninguno/ No aplica

En una escala del 1 al 5 responda según el enunciado. Donde 1 significa "Nada importante", 2 "Poco importante", 3 "Algo importante", 4 "Importante" y 5 "Muy importante".

N°	Ítem	Nada importante (1)	Poco importante (2)	Algo importante (3)	Importante (4)	Muy importante (5)
23	Implementar un centro de salud cercano al sector que disponga de todos los recursos necesarios es:					

Anexo 2

Validación de Expertos – Encuesta Socioeconómica

Anexo N.º 2: VALIDACIÓN DE CUESTIONARIO

Anexo N.º 2: Ficha del informe de opinión de expertos

I. DATOS GENERALES:

- 1.1. Apellidos y nombres del informante: Ec. Cynthia Espindola Vásquez.
1.2. Institución educativa: Universidad Estatal Península de Santa Elena
1.3. Título de la investigación: "Caracterización socioeconómica del sector Salida del Sol de la parroquia José Luis Tamayo, 2024.
1.4. Nombre del instrumento: Cuestionario.
1.5. Autor del instrumento: Romero Reina Aréllis – Yáñez Carreño Adriana
1.6. Alumno de: Gestión Social y Desarrollo

I. ASPECTOS DE VALIDACIÓN GENERAL


INDICADORES	CRITERIOS	Deficiente 00-20%	Regular 21-40%	Buena 41-60%	Muy buena 61-80%	Excelente 81-100%
1. CLARIDAD	Está formulado con lenguaje apropiado.					✓
2. OBJETIVIDAD	Está expresado en conductas observables.					✓
3. ACTUALIDAD	Adecuado al avance de la ciencia y la tecnología.					✓
4. ORGANIZACIÓN	Existe una organización lógica.					✓
5. SUFICIENCIA	Comprende los aspectos en cantidad y calidad.					✓
6. INTENCIONALIDAD	Adecuado para valorar aspectos de las estrategias de la investigación.					✓
7. CONSISTENCIA	Basado en aspectos teórico-científicos de la investigación.					✓
8. COHERENCIA	Entre los índices, indicadores y las dimensiones.					✓
9. METODOLOGÍA	La estrategia responde al propósito del diagnóstico.					✓
10. PERTINENCIA	El instrumento es adecuado para el propósito de la investigación.					✓

II. OPINIÓN DE APLICABILIDAD:

- (✓) El instrumento puede ser aplicado, tal como está elaborado.
() El instrumento debe ser mejorado antes de ser aplicado y nuevamente validado.

III. PROMEDIO DE VALORACIÓN: 100

Lugar y fecha:



Firma del Experto Informante

C.I. 120335032-2 Teléfono N° 0997617205



**UNIVERSIDAD ESTATAL PENINSULA DE SANTA ELENA
FACULTAD DE CIENCIAS SOCIALES Y DE LA SALUD
CARRERA GESTIÓN SOCIAL Y DESARROLLO**

**Validación de Encuesta
para ser realizada al representante de hogar**

INSTRUMENTO DE VALIDACIÓN							
TÍTULO DEL TRABAJO		CARACTERIZACIÓN SOCIOECONÓMICA DEL SECTOR SALIDA DEL SOL DE LA PARROQUIA JOSÉ LUIS TAMAYO, 2024					
INSTRUCTIVO		Evalúe cada ítem del instrumento de recolección de datos marcando una "X" según corresponda su criterio de validación.					
Ítem	CONGRUENCIA (Con el título del trabajo)		CLARIDAD		TENDENCIOSIDAD (Las preguntas están libres de otros factores que influyan en la respuesta)		Observaciones
	SI	NO	SI	NO	SI	NO	
-							Datos Generales
1	✓		✓		✓		Pregunta cerrada
2	✓		✓		✓		Pregunta Escala de Likert
3	✓		✓		✓		Pregunta Escala de Likert
4	✓		✓		✓		Pregunta Escala de Likert
5	✓		✓		✓		Pregunta Escala de Likert
6	✓		✓		✓		Pregunta Escala de Likert
7	✓		✓		✓		Pregunta cerrada
8	✓		✓		✓		Pregunta Escala de Likert
9	✓		✓		✓		Pregunta cerrada
10	✓		✓		✓		Pregunta cerrada
11	✓		✓		✓		Pregunta cerrada
12	✓		✓		✓		Pregunta Escala de Likert
13	✓		✓		✓		Pregunta cerrada
14	✓		✓		✓		Pregunta cerrada
15	✓		✓		✓		Opción múltiple
16	✓		✓		✓		Pregunta Escala de Likert
17	✓		✓		✓		Pregunta cerrada
18	✓		✓		✓		Pregunta Escala de Likert
19	✓		✓		✓		Pregunta Escala de Likert
20	✓		✓		✓		Pregunta Escala de Likert
21	✓		✓		✓		Pregunta cerrada
22	✓		✓		✓		Pregunta cerrada
23	✓		✓		✓		Pregunta Escala de Likert
Total							
%							

Evaluado por:	Apellido	Nombre	Cédula	Fecha	Firma
		ESPÍNDOLA VÁSQUEZ	CYNTHIA	120335083 2	07-MAY-2024
	Profesión: ECONOMISTA, MGR, MSP		Cargo: DOCENTE		Teléfono: 0997617205

Anexo N.º 2: VALIDACIÓN DE CUESTIONARIO

Anexo N.º 2: Ficha del informe de opinión de expertos

I. DATOS GENERALES:

- 1.1. Apellidos y nombres del informante: Lcdo. Benjamín León Valle, Mgtr
1.2. Institución educativa: Universidad Estatal Península de Santa Elena
1.3. Título de la investigación: "Caracterización socioeconómica del sector Salida del Sol de la parroquia José Luis Tamayo, 2024.
1.4. Nombre del instrumento: Cuestionario.
1.5. Autor del instrumento: Romero Reina Arelis – Yáñez Carreño Adriana
1.6. Alumno de: Gestión Social y Desarrollo

I. ASPECTOS DE VALIDACIÓN GENERAL

INDICADORES	CRITERIOS	Deficiente 00-20%	Regular 21-40%	Buena 41-60%	Muy buena 61-80%	Excelente 81-100%
1. CLARIDAD	Está formulado con lenguaje apropiado.					✓
2. OBJETIVIDAD	Está expresado en conductas observables.					✓
3. ACTUALIDAD	Adecuado al avance de la ciencia y la tecnología.					✓
4. ORGANIZACIÓN	Existe una organización lógica.					✓
5. SUFICIENCIA	Comprende los aspectos en cantidad y calidad.					✓
6. INTENCIONALIDAD	Adecuado para valorar aspectos de las estrategias de la investigación.					✓
7. CONSISTENCIA	Basado en aspectos teórico-científicos de la investigación.					✓
8. COHERENCIA	Entre los índices, indicadores y las dimensiones.					✓
9. METODOLOGÍA	La estrategia responde al propósito del diagnóstico.					✓
10. PERTINENCIA	El instrumento es adecuado para el propósito de la investigación.					✓

II. OPINIÓN DE APLICABILIDAD:

- () El instrumento puede ser aplicado, tal como está elaborado.
() El instrumento debe ser mejorado antes de ser aplicado y nuevamente validado.

III. PROMEDIO DE VALORACIÓN:

Lugar y fecha:



Firma del Experto Informante

C.I. 0910132430 Teléfono N° 0939201899



UNIVERSIDAD ESTADAL PENINSULA DE SANTA ELENA
FACULTAD DE CIENCIAS SOCIALES Y DE LA SALUD
CARRERA GESTIÓN SOCIAL Y DESARROLLO

Validación de Encuesta
para ser realizada al representante de hogar

INSTRUMENTO DE VALIDACIÓN							
TITULO DEL TRABAJO		CARACTERIZACIÓN SOCIOECONÓMICA DEL SECTOR SALIDA DEL SOL DE LA PARROQUIA JOSÉ LUIS TAMAYO, 2024					
INSTRUCTIVO		Evalúe cada ítem del instrumento de recolección de datos marcando una "X" según corresponda su criterio de validación.					
Ítem	CONGRUENCIA (Con el título del trabajo)		CLARIDAD		TENDENCIOSIDAD (Las preguntas están libres de otros factores que influyan en la respuesta)		Observaciones
	SI	NO	SI	NO	SI	NO	
-	/		/		/		Datos Generales
1	✓		✓		/		Pregunta cerrada
2	✓		/		/		Pregunta Escala de Likert
3	✓		/		/		Pregunta Escala de Likert
4	✓		✓		/		Pregunta Escala de Likert
5	✓		/		/		Pregunta Escala de Likert
6	✓		/		/		Pregunta Escala de Likert
7	✓		/		/		Pregunta cerrada
8	/		/		/		Pregunta Escala de Likert
9	/		/		/		Pregunta cerrada
10	✓		/		/		Pregunta cerrada
11	✓		✓		/		Pregunta cerrada
12	✓		/		/		Pregunta Escala de Likert
13	✓		/		/		Pregunta cerrada
14	/		/		/		Pregunta cerrada
15	/		/		/		Opción múltiple
16	/		/		/		Pregunta Escala de Likert
17	/		/		/		Pregunta cerrada
18	/		/		/		Pregunta Escala de Likert
19	/		/		/		Pregunta Escala de Likert
20	x		/		/		Pregunta Escala de Likert
21	/		/		/		Pregunta cerrada
22	✓		/		/		Pregunta cerrada
23	/		/		/		Pregunta Escala de Likert
Total	23		23		23		
%	100%		100%		100%		

Evaluado por:	Apellido	Nombre	Cédula	Fecha	Firma
		LEONARDO	BENIGNO WILSON	0910132430	12/05/2024
	Profesión: Máster en Gestión Social		Cargo: Docente Investigador		Teléfono: 0939201899

Anexo N.º 2: VALIDACIÓN DE CUESTIONARIO

Anexo N.º 2: Ficha del informe de opinión de expertos

I. DATOS GENERALES:

1.1. Apellidos y nombres del informante: Ec. Víctor Solorzano Méndez.

1.2. Institución educativa: Universidad Estatal Península de Santa Elena

1.3. Título de la investigación: "Caracterización socioeconómica del sector Salida del Sol de la parroquia José Luis Tamayo, 2024.

1.4. Nombre del instrumento: Cuestionario.

1.5. Autor del instrumento: Romero Reina Arelis – Yáñez Carreño Adriana

1.6. Alumno de: Gestión Social y Desarrollo

I. ASPECTOS DE VALIDACIÓN GENERAL

INDICADORES	CRITERIOS	Deficiente 00-20%	Regular 21-40%	Buena 41-60%	Muy buena 61-80%	Excelente 81-100%
1. CLARIDAD	Está formulado con lenguaje apropiado.					✓
2. OBJETIVIDAD	Está expresado en conductas observables.					✓
3. ACTUALIDAD	Adecuado al avance de la ciencia y la tecnología.					✓
4. ORGANIZACIÓN	Existe una organización lógica.					✓
5. SUFICIENCIA	Comprende los aspectos en cantidad y calidad.					✓
6. INTENCIONALIDAD	Adecuado para valorar aspectos de las estrategias de la investigación.					✓
7. CONSISTENCIA	Basado en aspectos teórico-científicos de la investigación.					✓
8. COHERENCIA	Entre los índices, indicadores y las dimensiones.					✓
9. METODOLOGÍA	La estrategia responde al propósito del diagnóstico.					✓
10. PERTINENCIA	El instrumento es adecuado para el propósito de la investigación.					✓

II. OPINIÓN DE APLICABILIDAD:

() El instrumento puede ser aplicado, tal como está elaborado.

() El instrumento debe ser mejorado antes de ser aplicado y nuevamente validado.

III. PROMEDIO DE VALORACIÓN:

Lugar y fecha:

Vito Solorzano M.

Firma del Experto Informante

C.I. 0924087877 Teléfono N° 0960998654



**UNIVERSIDAD ESTATAL PENINSULA DE SANTA ELENA
FACULTAD DE CIENCIAS SOCIALES Y DE LA SALUD
CARRERA GESTIÓN SOCIAL Y DESARROLLO**

**Validación de Encuesta
para ser realizada al representante de hogar**

INSTRUMENTO DE VALIDACIÓN							
TITULO DEL TRABAJO		CARACTERIZACIÓN SOCIOECONÓMICA DEL SECTOR SALIDA DEL SOL DE LA PARROQUIA JOSÉ LUIS TAMAYO, 2024					
INSTRUCTIVO		Evalúe cada ítem del instrumento de recolección de datos marcando una "X" según corresponda su criterio de validación.					
Ítem	CONGRUENCIA (Con el título del trabajo)		CLARIDAD		TENDENCIOSIDAD (Las preguntas están libres de otros factores que influyan en la respuesta)		Observaciones
	SI	NO	SI	NO	SI	NO	
-	✓		✓		✓		Datos Generales
1	✓		✓		✓		Pregunta cerrada
2	✓		✓		✓		Pregunta Escala de Likert
3	✓		✓		✓		Pregunta Escala de Likert
4	✓		✓		✓		Pregunta Escala de Likert
5	✓		✓		✓		Pregunta Escala de Likert
6	✓		✓		✓		Pregunta Escala de Likert
7	✓		✓		✓		Pregunta cerrada
8	✓		✓		✓		Pregunta Escala de Likert
9	✓		✓		✓		Pregunta cerrada
10	✓		✓		✓		Pregunta cerrada
11	✓		✓		✓		Pregunta cerrada
12	✓		✓		✓		Pregunta Escala de Likert
13	✓		✓		✓		Pregunta cerrada
14	✓		✓		✓		Pregunta cerrada
15	✓		✓		✓		Opción múltiple
16	✓		✓		✓		Pregunta Escala de Likert
17	✓		✓		✓		Pregunta cerrada
18	✓		✓		✓		Pregunta Escala de Likert
19	✓		✓		✓		Pregunta Escala de Likert
20	✓		✓		✓		Pregunta Escala de Likert
21	✓		✓		✓		Pregunta cerrada
22	✓		✓		✓		Pregunta cerrada
23	✓		✓		✓		Pregunta Escala de Likert
Total	100%		100%		100%		
%	100%						

Evaluated by:	Apellido	Nombre	Cédula	Fecha	Firma
	Solorzano Mendez	Victor Manuel	0924087877	17-mayo-24	V. M. Solorzano M.
	Profesión: Economista		Cargo: docente		Teléfono: 0960998654

Anexo 3

Análisis de fiabilidad – Alfa de Cronbach

	Nombre	Tipo	Anchura	Decimales	Etiqueta	Valores	Perdidos	Columnas	Alineación	Medida	Rol
1	Género	Númérico	30	0	Género:	{1, Femenin...	Ninguno	8	Derecha	Nominal	Entrada
2	Edad	Númérico	30	0	Edad:	Ninguno	Ninguno	8	Derecha	Nominal	Entrada
3	Estado_civil	Númérico	30	0	Estado civil:	{1, Soltero/a...	Ninguno	8	Derecha	Nominal	Entrada
4	Etnia	Númérico	30	0	Etnia con la qu...	{1, Blanco}...	Ninguno	8	Derecha	Nominal	Entrada
5	P1	Númérico	30	0	¿Cuál es el niv...	{1, Sin estu...	Ninguno	8	Derecha	Ordinal	Entrada
6	P2	Númérico	30	0	Existe alguna i...	{1, Totalme...	Ninguno	8	Derecha	Ordinal	Entrada
7	P3	Númérico	30	0	El nivel educati...	{1, Totalme...	Ninguno	8	Derecha	Ordinal	Entrada
8	P4	Númérico	30	0	Grado en el qu...	{1, Muy baj...	Ninguno	8	Derecha	Ordinal	Entrada
9	P5	Númérico	30	0	Frecuencia con...	{1, Nunca}...	Ninguno	8	Derecha	Ordinal	Entrada
10	P6	Númérico	30	0	Implementar un...	{1, Nada im...	Ninguno	8	Derecha	Ordinal	Entrada
11	P7	Númérico	30	0	La vivienda don...	{1, Propia y ...	Ninguno	8	Derecha	Nominal	Entrada
12	P8	Númérico	30	0	Indique el grado...	{1, Muy baj...	Ninguno	8	Derecha	Ordinal	Entrada
13	P9	Númérico	30	0	Indique el tipo d...	{1, Casa/vill...	Ninguno	8	Derecha	Nominal	Entrada
14	P10	Númérico	30	0	Material predo...	{1, Hormigó...	Ninguno	8	Derecha	Nominal	Entrada
15	P11	Númérico	30	0	Material predo...	{1, Cerámic...	Ninguno	8	Derecha	Nominal	Entrada
16	P12	Númérico	30	0	Condiciones ba...	{1, Totalme...	Ninguno	8	Derecha	Ordinal	Entrada
17	P13	Númérico	30	0	¿Cuántas habit...	{1, Un solo ...	Ninguno	8	Derecha	Ordinal	Entrada
18	P14	Númérico	30	0	¿Cuántas pers...	{1, 1 a 2 per...	Ninguno	8	Derecha	Ordinal	Entrada
19	P15	Númérico	30	0	Indique los serv...	{1, Energía ...	Ninguno	8	Derecha	Nominal	Entrada
20	P16	Númérico	30	0	Calidad de los ...	{1, Muy mal...	Ninguno	8	Derecha	Ordinal	Entrada
21	P17	Númérico	30	0	Tipo de activida...	{1, Comerci...	Ninguno	8	Derecha	Nominal	Entrada
22	P18	Númérico	30	0	El ingreso econ...	{1, Totalme...	Ninguno	8	Derecha	Ordinal	Entrada
23	P19	Númérico	30	0	Percibe su situ...	{1, Muy mal...	Ninguno	8	Derecha	Ordinal	Entrada
24	P20	Númérico	30	0	Indique el grado...	{1, Muy baj...	Ninguno	8	Derecha	Ordinal	Entrada
25	P21	Númérico	30	0	Defensa de la ...	{1, Dues...	Ninguno	8	Derecha	Nominal	Entrada

	P1	P2	P3	P4	P5	P6	P7	P8	P9	P10	P11	P12	P13	P14	P15
1	3	2	5	2	2	5	4	4	1	1	1	4	3	3	3
2	3	1	5	2	2	4	2	4	3	4	4	2	2	2	1
3	1	1	3	1	1	3	5	3	3	3	4	2	1	1	1
4	2	1	2	1	1	2	4	3	3	3	4	1	1	1	1
5	3	2	5	2	2	5	2	2	4	2	2	3	4	3	1
6	4	2	5	2	3	4	4	4	1	1	1	3	4	2	2
7	4	1	3	3	3	4	4	3	1	2	2	3	3	3	2
8	2	1	2	3	1	2	5	3	1	2	2	2	1	3	2
9	2	2	2	3	2	3	3	3	2	1	1	4	2	4	1
10	3	2	3	2	2	3	2	3	3	4	5	1	2	2	2
11	3	1	5	1	1	5	2	3	3	4	5	2	3	3	1
12	1	1	4	1	1	4	3	3	3	4	2	3	2	3	2
13	2	2	2	2	2	3	3	3	1	1	1	3	2	2	3
14	4	3	3	2	1	4	4	3	3	3	5	3	2	2	1
15	3	2	4	2	2	4	4	4	1	3	5	2	3	2	1
16	1	2	4	1	3	4	2	4	1	2	2	4	3	3	1
17	3	2	5	4	3	4	2	2	1	2	2	4	2	2	2
18	5	4	5	5	4	5	4	3	3	3	5	3	5	5	2
19	2	4	5	4	4	5	5	3	3	4	5	2	4	5	2
20	3	2	2	2	2	2	3	2	2	1	1	4	1	1	1
21															
22															

Archivo Editar Ver Datos Transformar Insertar Formato Analizar Gráficos Utilidades Ampliaciones Ventana Ayuda

Resultado
 Registro
 Fiabilidad
 Título
 Notas
 Escala: ALL VARI/
 Título
 Resumen de
 Estadísticas

```

RELIABILITY
/VARIABLES=P1 P2 P3 P4 P5 P6 P8 P12 P13 P14 P16 P18 P19 P20 P23
/SCALE ('ALL VARIABLES') ALL
/MODEL=ALPHA.
  
```

→ **Fiabilidad**

Escala: ALL VARIABLES

Resumen de procesamiento de casos

		N	%
Casos	Válido	20	100,0
	Excluido ^a	0	,0
	Total	20	100,0

a. La eliminación por lista se basa en todas las variables del procedimiento.

Estadísticas de fiabilidad

Alfa de Cronbach	N de elementos
,910	15

Anexo 4

Tamaño de la muestra – Fórmula de población finita

Tamaño de la población (N):	288	Z²	3,8416
Nivel de confianza (Z):	1,96	e²	0,2500%
Probabilidad de éxito (p):	0,5		
Probabilidad de fracaso (q):	0,5		
Margen de error (e):	5%		
Tamaño de muestra ideal (n):	165		
$muestra(n) = \frac{N * Z_{alfa}^2 * p * q}{d^2 * (N - 1) + Z_{alfa}^2 * p * q}$			
			276,5952 1,6779

Anexo 5

Validación de la Ficha de Observación



Universidad Estatal Península de Santa Elena

Facultad De Ciencias Sociales y De La Salud

Carrera Gestión Social y Desarrollo



**Observación Participante en el Sector Salida del Sol de la
parroquia José Luis Tamayo.**

Sobre “La situación socioeconómica”.

1. Nombre y apellido del observador:

Arelis Romero Reina y Adriana Yáñez Carreño

2. Lugar a observar:

Parroquia Rural José Luis Tamayo, Sector “Salida del Sol”.

3. Grupo observador:

Estudiantes de la UPSE pertenecientes a la carrera de Gestión Social y Desarrollo.

4. Actividad a realizar:

La actividad a realizar consiste en registrar de manera sistemática información específica relacionada con la situación socioeconómicas, según las características particulares que existen en el sector Salida del Sol y la influencia de cada una de ellas en las condiciones de vida actual que presentan las 340 familias que habitan en las 288 viviendas establecidas que conforman este barrio ubicado en la Parroquia José Luis Tamayo, Muey.

4.1. Objetivo de la actividad:

Determinar la situación socioeconómica de las familias del sector Salida del Sol a través de un análisis multivariado.

4.2. Metas por lograr:

- Fundamentar la teoría sustantiva de la realidad socioeconómica del sector mediante la investigación documental.
- Diagnosticar la situación socioeconómica actual de las familias del sector a partir de una encuesta y ficha de observación.
- Establecer una línea base de las condiciones socioeconómicas del sector a la población para la gestión comunitaria de proyectos en los puntos críticos.

4.3. Descripción General de la actividad:

Esta actividad se desarrollará simultáneamente con la encuesta dirigida a la población objeto de estudio y la observación participante de las investigadoras, para recopilar datos precisos y reales que permitan un análisis integral de la situación actual del Sector Salida del Sol. Por lo tanto, la encuesta se centrará en aspectos particulares como nivel educativo, características de la vivienda, ingresos familiares, acceso a servicios básicos y a servicios de salud, mientras que la presente ficha de observación participante complementará estos datos al ofrecer un contexto más amplio del escenario a través información cualitativa, permitiendo la comprensión de las dinámicas sociales y económicas presentes, de modo que se pueda constatar los datos cuantificables que fueron previamente registrados mediante la técnica del cuestionario.

5. Campo temático o problemático en cuestión:

El campo temático en cuestión es la situación socioeconómica de las familias que residen en el sector Salida del Sol. Es relevante enfatizar en el concepto de este término, el cual hace referencia a la combinación de factores económicos y sociales que caracterizan las condiciones de vida de una persona, familia o comunidad, por lo tanto, el proceso de estudio de estos elementos es fundamental para entender el bienestar general de una población y por ende, para diseñar e

implementar programas o estrategias de acorde a sus necesidades, con el propósito de promover la equidad y el desarrollo local, considerando tanto los aspectos sociales como económicos.

6. Aspectos críticos a observar en la actividad:

Acceso a servicios de educación		Actividad Comercial	
Escuelas	X	Tiendas de abastecimiento	X
Colegios	X	Mercado local	
Universidades		Panadería	X
Riesgos por ubicación		Cafetería	
Inundaciones por lluvias	X	Cyber	
Riesgo a tsunami	X	Acceso a Banco de Barrio	X
Salinidad del suelo	X	Ferretería	
Humedad del suelo	X	Heladería	
Enfermedades/ plagas	X	Comedores/restaurantes	
Condiciones de las viviendas		Licoreras	X
Buen estado	X	Salones sociales	
Deterioro estructural	X	Bares/ discotecas	
Abandonadas	X	Papelería	
Seguridad habitacional		Tienda de artesanías	
Observación de limpieza e higiene		Gimnasio	
Hacinamiento en las viviendas		Estética o belleza	X
Más de dos personas por habitación	X	Salud y bienestar	
Más de una familia por vivienda	X	Hospital	
Espacio habitacional disponible		Clínica	
Accesibilidad en servicios básicos		Dispensario médico	
Energía eléctrica	X	Servicios de enfermería	X
Agua potable	X	Farmacias	
Alumbrado público		Infraestructura local	
Aceras o veredas		Unidades de policía comunitaria (UPC)	
Calles pavimentadas		Iglesias	X
Alcantarillado		Cede Barrial	X
Redes de internet	X	Canchas deportivas	
Transporte público	X	Parques recreativos	
Recolección de basura	X	Centros comunitarios	
Áreas verdes		Centros de rehabilitación	

Categoría No. 1: Acceso a servicios de Educación

Descripción de lo observado: El sector Salida del Sol cuenta con dos instituciones educativas cercanas que son la Unidad Educativa “7 de noviembre” y Unidad Educativa “Alfredo Poveda Burbano”, con la peculiaridad de que ambos establecimientos son particulares, lo que representa barreras de acceso para los niños, niñas y adolescentes

pertenecientes al sector y para las familias que enfrentan dificultades económicas al limitar su capacidad para cubrir los costos de matrículas y mensualidades. Además, se conoce que la única Institución de Educación Superior del Estado dentro de la provincia es la UPSE, misma que se encuentra ubicada en La Libertad, a aproximadamente una hora de distancia, debido a que la única ruta de autobús que realiza su recorrido cerca del sector es el número “10”, lo que implica que quienes estudien en este establecimiento deben tomar aproximadamente 2 autobuses para poder llegar a su destino diario.

Categoría No. 2: Riesgos por Ubicación

Descripción de lo observado: Las viviendas fueron establecidas en una zona de riesgo, lo que los vuelve susceptibles a daños producidos por fenómenos naturales, tales como inundaciones provocadas por lluvias torrenciales, tsunamis y enfermedades ocasionadas por la salinidad y humedad del suelo. En el caso de las inundaciones, principalmente en épocas de invierno o por fenómenos naturales como “El niño” y “La Niña”, representan un alto grado de riesgo, puesto que pueden provocar daños materiales severos y poner en riesgo la integridad física de los habitantes, en especial de los grupos de atención prioritaria. Por otra parte, están expuestos de forma directa a la posibilidad de tsunamis, puesto que es alta, dada la proximidad del barrio con las piscinas para elaboración de sal y con la “Playa del Mar bravo” que se caracteriza por las fuertes corrientes marinas y la magnitud de las olas.

En cuanto a la presencia de salinidad y humedad en el suelo, es importante considerar que estos factores pueden desencadenar una serie de problemas de salud para la población como, por ejemplo, problemas respiratorios y dermatológicos, padecimientos provocados por vectores (como dengue), hongos o infecciones, y en última instancia, pueden ocasionar la contaminación del suelo y agua.

Categoría No. 3: Condiciones de las viviendas

Descripción de lo observado: En el sector se pueden observar dos tipos de viviendas, en primera instancia predominan las construcciones de caña o madera que en su mayoría se encuentran en mal estado, evidenciando un significativo deterioro estructural de las mismas e indicando una preocupante situación para las familias que las habitan, puesto que este deterioro no solo compromete la seguridad física de los habitantes, sino que también afecta su calidad

de vida al exponerlos a los riesgos generados por el cambio climático y las condiciones biofísicas (salinidad y humedad del suelo). En contraste a lo anteriormente mencionado, un menor porcentaje de viviendas pertenece a edificaciones construidas de hormigón, donde se puede observar condiciones adecuadas para que las familias puedan habitarlas de forma segura.

Un último porcentaje corresponde a casas abandonadas o terrenos baldíos, lo que puede contribuir a problemas adicionales, como inseguridad por el uso indebido de los espacios y a disputas en cuanto a temas legales. Por tanto, la notable diferencia en las condiciones de las viviendas pertenecientes al sector Salida del Sol, reflejan la desigualdad en acceso a una vivienda digna debido a diversos factores influyentes que se originan a partir de problemas económicos, paradigmas socioculturales o impedimentos afines con el proceso de legalización o con los permisos de construcción que deben ser facilitados por el municipio para la continuidad de la construcción y mejora de sus viviendas.

Categoría No. 4: Hacinamiento en las viviendas

Descripción de lo observado: De forma simultánea a la realización de las encuestas, las investigadoras podían constatar diversos escenarios. En este contexto, se logró observar que uno de los principales problemas radica en el hacinamiento, dado que, este fenómeno social podía evidenciarse en viviendas sobreocupadas, donde en muchos casos, más de una familia comparte espacios reducidos que no disponen de un espacio habitacional suficiente, lo que genera dificultades en términos de privacidad e impacta negativamente en la economía y el bienestar psicológico o emocional de las personas. Esta situación puede ser como un condicionante en su estilo de vida, llevando a las nuevas generaciones a replicar estos patrones, finalmente, en el caso de los niños o adolescentes puede verse afectado su rendimiento académico e inclusive su acceso a oportunidades educativas.

Categoría No. 5: Accesibilidad a Servicios básicos

Descripción de lo observado: La localidad estudiada tiene acceso a servicios básicos como energía eléctrica, agua potable, redes de internet, transporte público (cercano al sector) y recolección de basura por calle, pero es indispensable mencionar que existen anomalías en dos aspectos, primero en cuanto a la energía eléctrica, de las 288 viviendas, aproximadamente 15 viviendas, es decir, el 5% cuenta con medidor de luz, mientras que el 95 % obtiene electricidad

por medio de redes clandestinas. Con respecto al medio para obtener el agua potable, 35 personas, equivalente al 12% poseen medidor independiente de agua, mientras que el 88% obtiene este recurso vital mediante piletas comunitarias.

Categoría No. 6: Actividad comercial en el Sector

Descripción de lo observado: Según lo observado, se puede mencionar que la actividad comercial es muy escasa en el barrio, puesto que, solo se pueden encontrar tiendas de abastecimiento de víveres de primera necesidad, panadería, Banco de barrio y pequeños espacios para la venta de licores. Por tal motivo, la escasez de actividades económicas productivas dentro de la zona refleja la falta de diversidad en servicios y los obstáculos existentes con relación a la capacidad o cultura de emprendimiento, lo que provoca que la población se desplace fuera del barrio para ofrecer sus productos o servicios y satisfacer sus necesidades básicas.

Categoría No. 7: Salud y Bienestar

Descripción de lo observado: En el sector o en espacios cercanos al mismo, no se puede observar ningún tipo de establecimiento perteneciente al sector de la salud, sin embargo, se cuenta con servicios de enfermería particular básica donde se aplican inyecciones y sueros, y en el caso de lo mencionado por cierto grupo de los encuestados también suelen generarse campañas o brigadas médicas organizadas por la alcaldía de Salinas, aunque es una actividad poco frecuente. Por esta razón, se pone en evidencia la gran deficiencia en temas de salud, puesto que el acceso limitado a servicios de calidad para asegurar el estado anímico e integridad física de las personas afecta en su condición de vida porque no se logra cubrir efectivamente las necesidades de atención médica de esta comunidad.

Otro aspecto para considerar con relación a la salud y el bienestar de los habitantes del barrio es la contaminación generada por la acumulación de basura en espacios desatendidos y las condiciones actuales del suelo, como se analizó previamente.

Categoría No. 8: Infraestructura Local

Descripción de lo observado: En proporción al factor relacionado con “Infraestructura local”, es esencial resaltar que el barrio cuenta únicamente con comité barrial, pero a pesar de

ello, no disponen de un establecimiento destinado únicamente para actividades administrativas requeridas. En una de las viviendas de los encuestados se observó un letrero con el nombre del comité denominado “Comité de Desarrollo Comunitario del Buen Vivir - Salida del Sol”, sin embargo, no cuenta con un espacio adecuado, ni con las condiciones de construcción necesarias para garantizar reuniones efectivas. Además, el barrio cuenta con una iglesia evangélica cercana que sirve como lugar de congregación para las personas que profesan esta religión, aunque no dispone de mucho espacio para acoger a una cantidad muy alta de personas.

Conclusión General:

Mediante el proceso de observación participante, se ha logrado describir múltiples factores que dan a conocer características específicas que posee el Sector Salida del Sol, de las que gozan o carecen sus residentes. A modo de conclusión, es importante mencionar que el sector enfrenta diversos desafíos en términos socioeconómicos que requieren de una intervención integral y sostenida donde la comunidad forme parte de los procesos correspondientes para mejorar sus condiciones de vida.

Entre los principales elementos a considerar para trabajar en la mejora del sector, se puede resaltar el acondicionamiento de la infraestructura local, implementación de sistemas de salud y educación pública que garanticen la salud y bienestar de la población en general, de modo que los grupos vulnerables puedan también gozar de un futuro más seguro y de calidad. Asimismo, se debe potenciar el ámbito económico-productivo para incentivar la cultura de emprendimiento y la autosuficiencia, donde se promueva la participación comunitaria y el empoderamiento de los jóvenes y adultos de la localidad, fomentando la diversificación económica, de modo que sean capaces de enfrentar y superar aquellos retos que se presentan en las diferentes etapas de la vida.


Información del documento:

Título original: Nombre de su investigación

Profesor Revisor: Psi. Soc. Jorge Pozo Chele, Mgtr.

Fecha: 16 mayo de 2024

Cargo: Docente Investigador

A handwritten signature in blue ink, reading "Jorge Pozo Chele", is written over a horizontal line. The signature is stylized and cursive.

Anexo 6

Solicitud de permiso – Dirección de Carrera



FACULTAD DE CIENCIAS SOCIALES Y DE LA SALUD

CARRERA DE GESTIÓN SOCIAL Y DESARROLLO

Oficio No. 142-CGSYD-UPSE-2024

La Libertad, 14 de mayo de 2024

Señor.
Agapito Suárez Sánchez
PRESIDENTE DEL DIRECTIVO BARRIAL SALIDA DEL SOL DEL CANTÓN SALINAS
Presente. –

De mi consideración:

Me es grato dirigirme a usted en calidad de Director de la Carrera de Gestión Social y Desarrollo de la Universidad Estatal Península de Santa Elena, con el fin de solicitar su autorización para que las estudiantes Yáñez Carreño Adriana Carolina con cédula de identidad N° 0952370963 y Romero Reina Arelis Marisol con cédula de identidad N° 2450624792, quienes actualmente cursan el octavo semestre, apliquen dos instrumentos investigativos (encuesta y ficha de observación) los cuales han sido diseñados para recoger datos de manera ética y profesional.

Es importante señalar, que esta actividad forma parte del trabajo de investigación de las estudiantes, el cual está orientado a "Determinar la situación socioeconómica de las familias del sector Salida del Sol, a través de un análisis multivariado".

La fecha para la aplicación de los instrumentos está programada para el viernes 17, lunes 20 y martes 21 de mayo de 2024.

Agradezco de antemano su atención y disposición para considerar esta solicitud.

WILSON
ALEXANDER
ZAMBRANO
VELEZ

Firmado digitalmente
por WILSON
ALEXANDER
ZAMBRANO VELEZ
Fecha: 2024.05.14
12:38:26 -05'00'



Psic. Wilson Zambrano Vélez, Mgtr.
DIRECTOR DE LA CARRERA DE GESTIÓN SOCIAL Y DESARROLLO.

Archivo
WZV/Scp

Subscrito el 17/05/2024

UPSE ¡crece sin límites!

Anexo 7

Certificado antiplagio Compilatio



FACULTAD DE CIENCIAS SOCIALES Y DE LA SALUD

CARRERA DE GESTIÓN SOCIAL Y DESARROLLO

UNIVERSIDAD ESTATAL PENÍNSULA DE SANTA ELENA

Formato No. BIB-009

CERTIFICADO ANTIPLAGIO

La Libertad, 21 de junio del 2024.

001-TUTOR-RFGP-2024

En calidad de tutor del trabajo de titulación denominado: “**Caracterización Socioeconómica en el sector Salida del Sol de la parroquia José Luis Tamayo, 2024**”, elaborado por las estudiantes **Arelis Marisol Romero Reina** y **Adriana Carolina Yáñez Carreño**, egresadas de la **Carrera de Gestión Social y Desarrollo**, de la **Facultad de Ciencias Sociales y de la Salud** de la Universidad Estatal Península de Santa Elena, previo a la obtención del título de **Licenciadas en Gestión Social y Desarrollo**, me permito declarar que una vez analizado en el sistema antiplagio, luego de haber cumplido con los requerimientos de valoración, el presente proyecto, se encuentra con **3 %** de la valoración permitida, por consiguiente se procede a emitir el presente certificado.

Adjunto el reporte de similitud.

Atentamente,

Ec. René Faruk Garzozí Pincay, Ph.D.

C.I.: 120337682 – 5

DOCENTE TUTOR



FACULTAD DE CIENCIAS SOCIALES Y DE LA SALUD

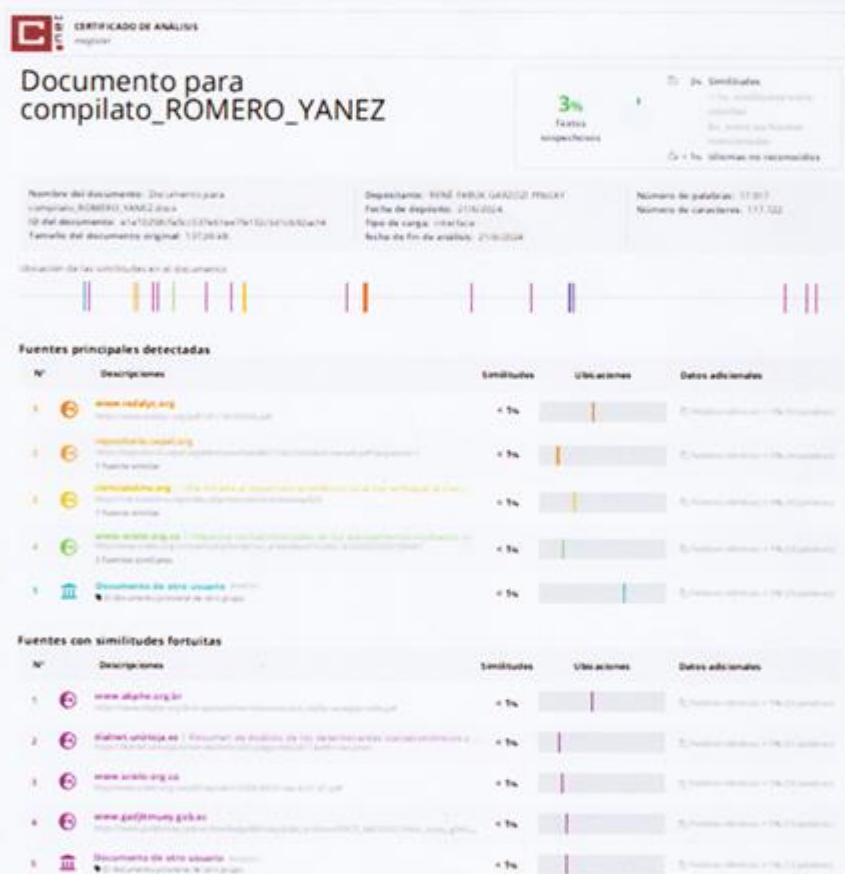
CARRERA DE GESTIÓN SOCIAL Y DESARROLLO

UNIVERSIDAD ESTATAL PENÍNSULA DE SANTA ELENA

Formato No. BIB-009


CERTIFICADO ANTIPLAGIO

Reporte de similitud.



Anexo 8

Informe de tutorías



Facultad de Ciencias Sociales y de la Salud
Gestión Social y Desarrollo

INFORME DEL AVANCE DEL TRABAJO DE TITULACIÓN (UIC)

Tutora: Ec. René Faruk Garzozzi Pincay, Ph.D.

Estudiantes: Romero Reina Arelis Marisol y Yánez Carreño Adriana Carolina

Tipo de trabajo de titulación: Proyecto de Investigación


Título del trabajo: "Caracterización socioeconómica en el Sector Salida del Sol de la parroquia José Luis Tamayo, 2024"

No.	ACTIVIDADES DE TUTORÍA	OBSERVACIONES	COMPROMISOS	FECHA	FIRMA ESTUDIANTE
1	<i>Planteamiento del problema</i>	Relación entre los párrafos y una redacción que facilite la fluidez de la lectura, utilizando siglas cuando sea necesario.	Asegurar coherencia en el texto y optimizar la redacción para una mayor comprensión de ideas.	29-03-2024	<i>Arelis RR</i>
				05-04-2024	<i>Adriana</i>
2	<i>Marco Teórico y Conceptual</i>	Verificación de normas APA en las citas y cohesión entre los párrafos.	Corregir e insertar referencias bibliográficas en los párrafos correspondientes.	12-04-2024	<i>Arelis RR</i>
				19-04-2024	<i>Adriana</i>
3	<i>Marco Metodológico</i>	Redacción del texto en tercera persona, ajustes en las técnicas e instrumentos utilizados en la investigación.	Redacción mejorada y evitar la repetición de palabras entre los párrafos.	26-04-2024	<i>Arelis RR</i>
				03-05-2024	<i>Adriana</i>
4	<i>Análisis de los Resultados</i>	No hay recomendaciones o sugerencias en este apartado.	Los gráficos y figuras deberán estar según las normas APA.	10-05-2024	<i>Arelis RR</i>
				17-05-2024	<i>Adriana</i>
5	<i>Discusión</i>	No hay recomendaciones o sugerencias en este apartado.	La discusión debe realizarse con base en el objetivo general, los objetivos específicos y hallazgos.	22-05-2024	<i>Arelis RR</i>
				24-05-2024	<i>Adriana</i>
6	<i>Conclusiones y Recomendaciones</i>	Las conclusiones deben estar en función de los resultados obtenidos.	El texto debe estar conforme a los objetivos establecidos en el trabajo de investigación.	29-05-2024	<i>Arelis RR</i>
				31-05-2024	<i>Adriana</i>
7	<i>Resumen e Introducción</i>	Elaboración del resumen con palabras las adecuadas y en tiempo pasado, mejorando la composición del texto.	Perfeccionar la fluidez de las palabras y la idea que se desea transmitir.	05-06-2024	<i>Arelis RR</i>
				07-06-2024	<i>Adriana</i>
8	<i>Consideraciones Finales</i>	Corrección y verificación de todas las recomendaciones realizadas.	Entrega de la versión corregida del trabajo final de titulación.	12-06-2024	<i>Arelis RR</i>
				14-06-2024	<i>Adriana</i>




Ec. René Faruk Garzozzi Pincay, Ph.D.
DOCENTE TUTOR

Dirección: Campus matriz, La Libertad - prov. Santa Elena - Ecuador
Código Postal: 240204 - Teléfono: (04) 781732 ext 131
www.upse.edu.ec



Anexo 9

Planos actuales del Sector Salida del Sol



Anexo 10

Solicitud especialista



FACULTAD DE CIENCIAS SOCIALES Y DE LA SALUD

CARRERA DE GESTIÓN SOCIAL Y DESARROLLO

La Libertad, 19 de junio del 2024

Psic. WILSON ALEXANDER ZAMBRANO VÉLEZ, Msc.
Director de la Carrera de Gestión Social y Desarrollo- UPSE
En su despacho. -

Arelis Marisol Romero Reina, con cédula de identidad N.º 2450624792 y **Adriana Carolina Yáñez Carreño**, con cédula de identidad N.º 0952370963, bajo la modalidad de Proyecto de Investigación de título “**Caracterización socioeconómica en el sector Salida del Sol de la parroquia José Luis Tamayo, 2024**”, una vez concluido el Trabajo de Titulación con base a los Protocolos Vigentes de la carrera de Gestión Social y Desarrollo, solicito a usted como autoridad, realice la gestión pertinente para la asignación del **Docente Especialista** conforme al Reglamento de Titulación de Grado y Postgrado de la UPSE vigente.

Para los fines académicos pertinentes, es todo cuanto puedo informar en honor a la verdad.

Se adjunta los siguientes documentos en formato digital:

- Proyecto de Investigación en formato WORD. Versión aprobada por el docente tutor.
- Certificado de aprobación del Trabajo de Titulación por parte del tutor (formato PDF).
- Certificado del Sistema Anti plagio (formato PDF).
- Informe de tutorías del Trabajo de Titulación (formato PDF).

Atentamente,

Arelis Marisol Romero Reina

C.I.: 2450624792

Correo Institucional: arelis.romeroreina@upse.edu.ec

Celular: 0959957353

Adriana Carolina Yáñez Carreño

C.I.: 0952370963

Correo Institucional: adriana.yanezcarreno@upse.edu.ec

Celular: 0960210469

Anexo 11

Fotografías – Evidencias



