



**UNIVERSIDAD ESTATAL
PENÍNSULA DE SANTA ELENA**

**FACULTAD DE CIENCIAS ADMINISTRATIVAS
CARRERA DE ADMINISTRACIÓN DE EMPRESAS**

**“PLAN DE DESARROLLO ECONÓMICO PARA
LA COMUNA LAS BALSAS, PARROQUIA
COLONCHE, CANTÓN SANTA ELENA,
PROVINCIA DE SANTA ELENA
AÑO 2015.”**

TRABAJO DE TITULACIÓN

Previo Obtención del Título de:

INGENIERA EN ADMINISTRACIÓN DE EMPRESAS

AUTORA: MARTHA ELIZABETH SUÁREZ DE LA CRUZ

TUTORA: ECON. KARINA BRICIO SAMANIEGO, MIM.

LA LIBERTAD – ECUADOR

2015

**UNIVERSIDAD ESTATAL
PENÍNSULA DE SANTA ELENA**

FACULTAD DE CIENCIAS ADMINISTRATIVAS

CARRERA DE ADMINISTRACIÓN DE EMPRESAS

**“PLAN DE DESARROLLO ECONÓMICO PARA
LA COMUNA LAS BALSAS, PARROQUIA
COLONCHE, CANTÓN SANTA ELENA,
PROVINCIA DE SANTA ELENA
AÑO 2015.”**

TRABAJO DE TITULACIÓN

Previo Obtención del Título de:

INGENIERA EN ADMINISTRACIÓN DE EMPRESAS

AUTORA: MARTHA ELIZABETH SUÁREZ DE LA CRUZ

TUTORA: ECON. KARINA BRICIO SAMANIEGO, MIM.

LA LIBERTAD – ECUADOR

2015

La Libertad, marzo 31 del 2015.

APROBACIÓN DEL TUTOR

En mi calidad de Tutor del trabajo de investigación, **“PLAN DE DESARROLLO ECONÓMICO PARA LA COMUNA LAS BALSAS, PARROQUIA COLONCHE, CANTÓN SANTA ELENA, PROVINCIA DE SANTA ELENA, AÑO 2015.”**, elaborado por la Sra. MARTHA ELIZABETH SUÁREZ DE LA CRUZ, egresada de la Carrera de Administración de Empresas, Escuela de Administración, Facultad de Ciencias Administrativas de la Universidad Estatal Península de Santa Elena, previa a la obtención del Título de Ingeniera en Administración de Empresas, me permito declarar que luego de haber orientado, estudiado y revisado, lo apruebo en todas sus partes.

ATENTAMENTE,

.....
Econ. Karina Bricio Samaniego, MIM.

TUTORA

AUTORÍA DE LA INVESTIGACIÓN

El presente trabajo de Titulación o Graduación “**PLAN DE DESARROLLO ECONÓMICO PARA LA COMUNA LAS BALSAS, PARROQUIA COLONCHE, CANTÓN SANTA ELENA, PROVINCIA DE SANTA ELENA AÑO 2015**”, elaborado por quien suscribe la presente, declara que los datos, análisis, opiniones y comentarios que constan en este trabajo de investigación son de exclusiva propiedad, responsabilidad legal y académica del autor. No obstante es patrimonio intelectual de la Universidad Estatal Península de Santa Elena.

La Libertad, 31 de Marzo del 2015

Atentamente

.....
MARTHA ELIZABETH SUÁREZ DE LA CRUZ
C.C. 0919793166

DEDICATORIA

Agradecimiento en primer lugar a Dios, por brindarme una vida llena de conocimientos, por haberme dado salud y fuerza para lograr mis objetivos.

Mis agradecimientos sinceros a los profesores de la Universidad Estatal Península de Santa Elena quienes fueron el pilar fundamental para mi formación profesional ya que siempre supieron brindar todos sus conocimientos.

A mis hijos, esposo, padres, hermanos y amigos, por el apoyo incondicional que me han brindado en cada momento, en especial a mi hija que ya no está conmigo pero vive en mi corazón, a todos ellos muchas gracias por formar parte de mi vida.

Martha

AGRADECIMIENTO

A Dios por su infinito amor y misericordia, por manifestarse en cada acto de mi vida, por bendecirme en cada uno de mis logros.

A mis padres Rolando Suárez y Antonieta de la Cruz, por el apoyo y amor incondicional en todo momento, por sus consejos, su motivación constante que me han permitido ser una persona de bien.

A mis hijos Melanie, Emelyn, Maykel y Emily De La Cruz, por el amor y la paciencia que me han tenido durante todo este tiempo de estudio, en especial a mi Emelyn, aunque ya no esté conmigo la llevo siempre en mi corazón.

A mi esposo Andrés De La Cruz por el apoyo y motivación constante que me ha brindado cada día para continuar y poder culminar con mi tesis.

A mis hermanos Diana, Cindy y Luis Suárez por el apoyo que me han brindado.

A mis amigas y compañeros por ser parte fundamental en este proceso, por su cariño, lealtad y verdadera amistad.

A la Universidad Estatal Península de Santa Elena en especial a los docentes por su esfuerzo y dedicación, quienes con sus conocimientos, su experiencia, su paciencia y su motivación me han ayudado a la culminación de mi tesis.

Martha

TRIBUNAL DE GRADO

Ing. José Villao Viteri, PhD
DECANO DE LA FACULTAD
CIENCIAS ADMINISTRATIVAS

Ing. Linda Núñez Guale, MBA.
DIRECTORA DE ESCUELA
ADMINISTRACIÓN DE EMPRESAS

Econ. Karina Bricio Samaniego, MIM.
PROFESORA – TUTORA

Econ. William Caiche Rosales, MSc
PROFESOR DE ÁREA

Ab. Joe Espinoza Ayala
SECRETARIO GENERAL

**UNIVERSIDAD ESTATAL PENÍNSULA DE SANTA ELENA
FACULTAD DE CIENCIAS ADMINISTRATIVAS
CARRERA DE ADMINISTRACIÓN DE EMPRESAS**

**“PLAN DE DESARROLLO ECONÓMICO PARA LA COMUNA LAS
BALSAS, PARROQUIA COLONCHE, CANTÓN
SANTA ELENA, PROVINCIA
DE SANTA ELENA
AÑO 2015.”**

Autor: Martha Suárez De La Cruz.

Tutor: Econ. Karina Bricio, MIM.

RESUMEN

El trabajo realizado aporta con la propuesta para un Plan de Desarrollo Económico para la comuna Las Balsas; el mismo que servirá de guía para el buen manejo de los recursos. Durante el levantamiento de información se resaltó puntos de mayor relevancia de los cuales se tiene: la no existencia de un sub-centro médico; poca promoción turística; falta de capacitación a comuneros y líderes; carencia de servicios básicos; bajo desarrollo educativo, ya que no existe una institución donde puedan seguir con sus estudios secundarios; regular vías de acceso; poca atención de entidades gubernamentales en cuanto al acceso a la comunidad indicando que hace falta un puente para la entrada de todo tipo de transporte en especial los buses y poco incentivo para emprendimientos de proyectos. En cuanto a la metodología, se consideró el análisis cuantitativo y cualitativo, los tipos de investigación que se utilizaron fueron: documental, de campo, descriptiva, explicativa y exploratoria y entre las técnicas fueron: encuestas, observación y entrevistas a profundidad para la descripción de los detalles de la comuna, encontrando como resultado que la mayor parte de la población es adulta, la mayoría tiene solo instrucción primaria, existe un bajo porcentaje de la utilización de la tecnología en cuanto a teléfono celular, escasez de agua potable, las personas se movilizan más en bus que en cualquier otro medio, el problema es que solo llega hasta la entrada de la comunidad en dos horarios, no cuenta con parques o áreas recreativas, no existe un plan de desarrollo, entre muchas más. Con la implementación de propuestas para un Plan de Desarrollo Económico se facilitará a los dirigentes guías, dados como iniciativas para la toma de decisiones de proyectos, que al ser llevados a su ejecución se logrará el desarrollo de la Comuna Las Balsas.

ÍNDICE GENERAL

PORTADA.....	i
APROBACIÓN DEL TUTOR.....	ii
AUTORÍA DE LA INVESTIGACIÓN.....	iii
DEDICATORIA	iv
AGRADECIMIENTO.....	v
TRIBUNAL DE GRADO	vi
RESUMEN EJECUTIVO	vii
INTRODUCCIÓN	21
MARCO CONTEXTUAL	23
1. TEMA	23
2. PROBLEMA DE INVESTIGACIÓN	23
PLANTEAMIENTO DEL PROBLEMA	23
3. DELIMITACIÓN DEL PROBLEMA.....	27
4. FORMULACIÓN DEL PROBLEMA.....	28
5. SISTEMATIZACIÓN DEL PROBLEMA.....	28
6. JUSTIFICACIÓN DEL TEMA.....	29
7. OBJETIVOS	30
9. OPERACIONALIZACIÓN DE LAS VARIABLES	31
CAPÍTULO I.....	34
MARCO TEÓRICO.....	34
1.1. Antecedentes del plan de desarrollo económico	34
1.1.1 Plan de desarrollo económico	35
1.1.1.2 Información social	36
1.1.1.3 Información cultural	36
1.1.1.4 información ambiental	36
1.1.1.5 Necesidades básicas insatisfechas	36
1.2 ELEMENTOS DE LA PROPUESTA DEL PLAN DE DESARROLLO ECONOMICO.....	37
1.2.1 Antecedentes de la comuna.....	37

1.2.1.1. Aspectos demográficos	37
1.2.1.2 Diagnóstico territorial	37
1.2.1.3 Población económicamente activa.....	38
1.2.1.4 Población ocupada	38
1.2.1.5 Población inactiva.....	38
1.2.2 Diagnóstico sectorial.....	39
1.2.2.1 Ambiente	39
1.2.2.2 Medios de transporte.	39
1.2.2.3 Uso correcto del suelo.....	39
1.2.2.4 Ambiente actual	39
1.2.2.5 Clima.....	40
1.2.2.6 Tecnología	40
1.2.3.2 Fauna.....	40
1.2.3.3 Recursos hídricos.....	40
1.2.3.4 Recursos naturales	41
1.2.4 Marco estratégico.....	41
1.2.4.1 Misión	41
1.2.4.2 Visión.....	41
1.2.4.3 Principios y valores.....	41
1.2.4.4 Objetivos.....	41
1.2.5 Marco lógico	42
1.2.5.1 Estrategias.....	42
1.2.6 Diagnóstico interno y externo.....	42
1.2.7 Eje de desarrollo económico.....	42
1.2.7.1 Perspectivas emergentes	42
1.2.7.2 Perspectivas potenciales	43
1.2.7.3 Perspectivas estancadas	43
1.2.7.4 Perspectivas deprimidas.....	43
1.2.8 Metas.....	43
1.2.9 Indicadores.....	43
1.2.10 Seguimiento	43

1.2.11 Evaluación	44
1.2.12 Ficha de problema y líneas de propuesta	44
1.2.13 Ficha de problema – objetivos y acciones	44
1.2.14 Ficha de potencialidades de la comuna.....	44
1.2.15 Recursos naturales	44
1.2.16 Espacios urbanos.....	44
1.2.17 Infraestructura.....	44
1.2.18 Espacios productivos (zonas agrícolas, ganadería, pesquera, etc.).....	45
1.3. MARCO LEGAL	45
1.3.1. Fundamentos legales	45
1.3.1.1. Constitución de la República del Ecuador, año 2008	45
1.3.1.2. Ley de Comunas, año 2008.....	46
1.3.1.3. Objetivos del Plan del Buen Vivir, año 2013 - 2017	47
1.3.1.4. COOTAD: (Código Orgánico de Organización Territorial, Autonomía y Descentralización), año 2010	49
1.3.1.5. Ley de Economía Popular y Solidaria, año 2012.....	50
1.3.1.6. LOES (Ley Orgánica de Educación Superior), año 2010	50
1.3.1.7. Ley de Gestión Ambiental, año 1999.....	51
1.3.1.8. Ley de Turismo, año 2002	52
CAPÍTULO II	53
METODOLOGÍA DE LA INVESTIGACIÓN	53
2.1. DISEÑO DE LA INVESTIGACIÓN	53
2.2. MODALIDAD DE LA INVESTIGACIÓN	53
2.3. TIPOS DE INVESTIGACIÓN	55
2.4. MÉTODOS DE LA INVESTIGACIÓN.....	57
2.5. TÉCNICAS DE INVESTIGACIÓN.....	59
2.6. INSTRUMENTOS DE INVESTIGACIÓN	60
2.7. POBLACIÓN Y MUESTRA.....	61
2.8. PROCEDIMIENTO DE LA INVESTIGACIÓN	61
2.9. PROCESAMIENTO DE LA INVESTIGACIÓN	62
CAPÍTULO III.....	63

ANÁLISIS DE RESULTADOS	63
3.1. ANÁLISIS DE LA ENTREVISTA APLICADA A LOS DIRECTIVOS DE LA COMUNA LAS BALSAS	63
3.2. ANÁLISIS DE RESULTADOS DE LA ENCUESTA APLICADAS A LA POBLACION DE LA COMUNA LAS BALSAS	66
3.3. CONCLUSIONES	104
3.4. RECOMENDACIONES	105
4.1 ANTECEDENTES HISTÓRICOS DE LA COMUNA	106
4.2 JUSTIFICACIÓN	108
4.3 METODOLOGÍA	108
4.4 OBJETIVOS	110
4.4.1 Objetivo General	110
4.4.2 Objetivos Específicos	111
4.4.3 Marco Estratégico	111
4.5 ESTRUCTURA DEL PLAN DE DESARROLLO ECONÓMICO	112
4.5.1 Diagnóstico general de la comuna Las Balsas	112
4.6 DIAGNÓSTICO SECTORIAL	116
4.6.1 Ambiental	116
4.6.2 Medios de transporte	116
4.6.3 Uso correcto del suelo	117
4.6.4 Clima	118
4.6.5 Tecnología	118
4.6.6 Espacios Urbanos (barrios)	118
4.6.7 Espacios Productivos	119
4.6.8 Caracterización de los sistemas de producción	119
4.7 Diagnostico Sectorial	120
4.7.1 Nivel de ocupación	120
4.7.2 Organización social	120
4.8 DIAGNÓSTICO TERRITORIAL	122
4.8.1 Ambiente actual	122
4.8.2 Crecimiento actual de la comuna	122

4.8.3 Seguridad ciudadana	123
4.8.4 Gestión comunal.....	123
4.8.5 Eje de desarrollo turístico - ambiental	123
4.8.6 Flora y Fauna.....	124
4.9 DIAGNÓSTICO INTERNO Y EXTERNO	126
4.9.1 Eje de desarrollo económico	126
4.9.2 Perspectivas emergentes, corto plazo.....	126
4.9.3 Perspectivas Potenciales, mediano y largo plazo	126
4.9.4 Perspectivas Estancadas	126
4.9.5 Perspectivas deprimidas	127
4.9.6 Satisfacción de las necesidades básicas	127
4.9.7 Aspectos socio productivos.....	127
4.9.8 Aspectos financieros	128
4.9.9 Generación de empleo.....	128
4.9.10 Recursos hídricos	128
4.9.11 Recursos naturales.....	129
4.10 EJE DE DESARROLLO CULTURAL	130
4.10.1 Costumbres.....	130
4.10.2 Patrimonios.....	131
4.10.3 Tradiciones.....	131
4.10.4 Fiestas comunales.....	131
4.10.5 Educación.....	132
4.10.6 Proyectos estratégicos	132
4.10.7 Amenazas y riesgos para las actividades económicas.....	132
4.11 FODA.....	132
4.12 ESTRUCTURAS ORGANIZATIVAS Y ESPACIOS DE PARTICIPACIÓN.	133
4.13 COMPONENTE ECONÓMICO	135
4.14 PROPUESTA	139
4.14.1 Matriz de Planificación	139
4.6.9. Plan de acción	142

4.15 ESTRATEGIAS DE INTERVENCION E INTERACCIONES INSTITUCIONALES.	144
4.16 MATRIZ DE PROGRAMA Y PROYECTOS PARA LA COMUNA LAS BALSAS.	147
4.17 PRESUPUESTO REFERENCIAL ASIGNADO PARA CADA PROYECTO Y SU CONDICIÓN A TRAVÉS DEL TIEMPO EN CUANTO A SU EJECUCIÓN.	148
4.18 MODELO DE GESTIÓN	149
4.18.1 Definición	149
4.18.2 Estructura Organizativa	150
4.18.3 Objetivos del modelo de gestión para la comuna Las Balsas.	150
4.19 METODOLOGÍA	150
4.19.1 Alcances del Modelo de Gestión.	151
4.19.2 Justificación	151
4.20 PLANIFICACIÓN DEL ESTADO.....	151
4.20.1 Constitución de la República del Ecuador	152
4.20.2 Código Orgánico de Organización Territorial, Autonomía y Descentralización.....	152
4.20.3 Ley de Economía Popular y solidaria.	153
4.20.4 Plan Nacional de Descentralización.	153
4.20.5 Ley de Comunas.	154
4.21 FUNDAMENTOS.....	155
4.22 ENFOQUE DE GESTIÓN.....	156
4.22.1 Modelo de Gestión de Desarrollo Economico para la Comuna Las Balsas.	156
4.22.2 Modelo de Gestión interno	157
4.22.3 Control y participación social	159
4.22.4 Comisión de Gestión y control de proyectos	160
4.22.5 Comisión de generación de información técnica.....	161
4.23 MODELO DE GESTIÓN INTERNO.....	162
4.23.1 Instrumento para el seguimiento y evaluación	162
4.23.2 Seguimiento.....	162

4.23.3 Evaluación	162
4.23.3.1 Objetivos del seguimiento y evaluación.....	162
4.23.3.2 Propuestas para el seguimiento y evaluación	163

ÍNDICE DE TABLAS

TABLA N° 1: Género	66
TABLA N° 2 Edad.....	67
TABLA N° 3 Estado Civil	68
TABLA N° 4¿Aporta Usted o es afiliado a?.....	69
TABLA N° 5: ¿Sabe Usted leer y escribir?	70
TABLA N° 6: ¿Cuál es el nivel de instrucción más alto que asistió?	71
TABLA N° 7¿Con qué tipo de tecnología cuenta?.....	72
TABLA N° 8¿Con qué servicios básicos cuenta su Comuna?	73
TABLA N° 9¿Cuál es el tipo de vivienda en la que habita Usted?	74
TABLA N° 10¿Total de números de miembros del hogar?.....	75
TABLA N° 11¿La Comuna cuenta con un dispensario médico?	76
TABLA N° 12¿El sector recibe la visita de brigadas médicas?.....	77
TABLA N° 13¿Cuáles son las principales enfermedades que afectan a la Comuna?	78
TABLA N° 14¿A qué actividad se dedica?	79
TABLA N° 15¿Cuál es su nivel de ingreso mensual?.....	80
TABLA N° 16¿De dónde provienen sus ingresos?	81
TABLA N° 17 ¿Cuáles son los bienes que tiene a su nombre?.....	82
TABLA N° 18¿Dentro de su núcleo familiar existe alguna persona con discapacidad?	83
TABLA N° 19. ¿Participa Usted en algún proyecto financiado por el Gobierno? 84	84
TABLA N° 20¿Existen grupos o asociaciones en el Recinto?	85
TABLA N° 21¿Recibe Usted el bono de Desarrollo Humano?.....	86
TABLA N° 22¿Ha realizado Usted préstamo del bono de desarrollo humano?... 87	87
TABLA N° 23¿Hacia dónde migran los pobladores del recinto?.....	88
TABLA N° 24¿Motivo por el cual migran?	89
TABLA N° 25¿Durante el año 2014 alguna persona de este lugar recibió dinero por parte de familiares o amigos que viven en el exterior?.....	90
TABLA N° 26¿Su recinto es visitado por turistas?	91
TABLA N° 27¿El Recinto cuenta con sitios turísticos?	92
TABLA N° 28¿Los habitantes de la Comuna realizan trabajos de manufactura? 93	93
TABLA N° 29¿Existe alguna institución pública o privada que ayuda a promover el desarrollo turístico del sector?.....	94
TABLA N° 30¿Dentro de la Comuna existen áreas recreativas?	95
TABLA N° 31 ¿Hasta su Comuna llegan los buses de transporte público?	96
TABLA N° 32¿Qué medios de transporte utiliza usted para movilizarse?	97
TABLA N° 33¿Cómo considera las vías de acceso a su recinto?	98
TABLA N° 34¿Existe en su recinto algún modelo sobre un plan de desarrollo?. 99	99
TABLA N° 35. ¿Dentro de su sector han encontrado vestigios culturales?	100

TABLA N° 36¿Celebra alguna festividad?	101
TABLA N° 37¿Cómo se identifica Usted según su cultura y costumbre?	102
TABLA N° 38¿A qué región pertenece?	103

ÍNDICE DE GRÁFICOS

GRÁFICO N° 1 Género	66
GRÁFICO N° 2 Edad	67
GRÁFICO N° 3: Estado Civil.....	68
GRÁFICO N° 4: ¿Aporta Usted o es afiliado a?	69
GRÁFICO N° 5 ¿Sabe Usted leer y escribir?	70
GRÁFICO N° 6 ¿Cuál es el nivel de instrucción más alto que asistió?	71
GRÁFICO N° 7¿Con qué tipo de tecnología cuenta?.....	72
GRÁFICO N° 8. ¿Con qué servicios básicos cuenta su Comuna?	73
GRÁFICO N° 9¿Cuál es el tipo de vivienda en la que habita Usted?.....	74
GRÁFICO N° 10¿Total de números de miembros del hogar?	75
GRÁFICO N° 11 ¿La Comuna cuenta con un dispensario médico?	76
GRÁFICO N° 12¿El sector recibe la visita de brigadas médicas?	77
GRÁFICO N° 13 ¿Cuáles son las principales enfermedades que afectan a la Comuna?	78
GRÁFICO N° 14¿A qué actividad se dedica?.....	79
GRÁFICO N° 15 ¿Cuál es su nivel de ingreso mensual?.....	80
GRÁFICO N° 16¿De dónde provienen sus ingresos?	81
GRÁFICO N° 17 ¿Cuáles son los bienes que tiene a su nombre?.....	82
GRÁFICO N° 18¿Dentro de su núcleo familiar existe alguna persona con discapacidad?	83
GRÁFICO N° 19¿Participa Usted en algún proyecto financiado por el Gobierno?	84
GRÁFICO N° 20¿Existen grupos o asociaciones en la Comuna?.....	85
GRÁFICO N° 21. ¿Recibe Usted el bono de Desarrollo Humano?	86
GRÁFICO N° 22¿Ha realizado Usted préstamo del bono de desarrollo humano?	87
GRÁFICO N° 23¿Hacia dónde migran los pobladores del recinto?.....	88
GRÁFICO N° 24¿Motivo por el cual migran?	89
GRÁFICO N° 25¿Durante el año 2014 alguna persona de este lugar recibió dinero por parte de familiares o amigos que viven en el exterior?.....	90
GRÁFICO N° 26¿Su recinto es visitado por turistas?	91
GRÁFICO N° 27¿El Recinto cuenta con sitios turísticos?	92
GRÁFICO N° 28¿Los habitantes de la Comuna realizan trabajos de manufactura?	93
GRÁFICO N° 29¿Existe alguna institución pública o privada que ayuda a promover el desarrollo turístico del sector?	94
GRÁFICO N° 30¿Dentro de la Comuna existen áreas recreativas?	95
GRÁFICO N° 31 ¿Hasta su Comuna llegan los buses de transporte público?.....	96
GRÁFICO N° 32¿Qué medios de transporte utiliza usted para movilizarse?	97

GRÁFICO N° 33; ¿Cómo considera las vías de acceso a su recinto?	98
GRÁFICO N° 34 ¿Existe en su recinto algún modelo sobre un plan de desarrollo?	99
GRÁFICO N° 35; ¿Dentro de su sector han encontrado vestigios culturales?	100
GRÁFICO N° 36; ¿Celebra alguna festividad?	101
GRÁFICO N° 37 ¿Cómo se identifica Usted según su cultura y costumbre?	102
GRÁFICO N° 38; ¿A qué región pertenece?	103

ÍNDICE DE CUADROS

CUADRO N° 1. INFORMACIÓN SOCIAL, ECONÓMICA, CULTURAL Y AMBIENTAL	32
CUADRO N° 2 NECESIDADES BÁSICAS INSATISFECHAS	33
CUADRO N° 3: Población de la Comuna Las Balsas	61
CUADRO N° 4: Muestra de la Comuna Las Balsas	61
CUADRO N° 5. Flora	124
CUADRO N° 6 Fauna	125
CUADRO N° 7 FODA	133
CUADRO N° 8 Matriz de Involucrados	134
CUADRO N° 9 Actividad agro-productiva	135
CUADRO N° 10 Actividad forestal	136
CUADRO N° 11 Actividad Industrial y de manufactura	137
CUADRO N° 12 Formas de organización de la producción	137
CUADRO N° 13 Actividad turística	137
CUADRO N° 14 Trabajo y Empleo	138
CUADRO N° 15 Infraestructura de apoyo a la producción	138
CUADRO N° 16 Riesgos asociados a las actividades económicas	139
CUADRO N° 17 Matriz de objetivo estratégico y su relación con PNV	140
CUADRO N° 18 Matriz Marco Lógico	141
CUADRO N° 19 Plan de acción	142
CUADRO N° 20 Esquema de Propuestas sectoriales	144
CUADRO N° 21 Mapa de Objetivos Estratégicos y proyectos	146
CUADRO N° 22 Matriz de programa y proyectos para la comuna	147
CUADRO N° 23 Programa de fortalecimiento de capacidades locales	147
CUADRO N° 24 Presupuesto referencial	148
CUADRO N° 25 Planificación del Estado	151
CUADRO N° 26 programas, Proyectos y Actores Vinculados	163

ÍNDICE DE ANEXO

ANEXO N° 1: MODELO DE ENCUESTA.....	172
ANEXO N° 2: ENTREVISTA CON DIRECTIVOS	174
ANEXO N° 3 Matriz de Consistencia	175
ANEXO N° 4: TIPOS DE VIVIENDAS COMUNA LAS BALSAS	180
ANEXO N° 5: RÍO GRANDE DE LA COMUNA LAS BALSAS	180
ANEXO N° 6: ESCUELA DE LA COMUNA LAS BALSAS.....	181
ANEXO N° 7: BOMBAS DE AGUA DE LA COMUNA LAS BALSAS	181
ANEXO N° 8: VÍAS DE ACCESO A LA COMUNA LAS BALSAS	182
ANEXO N° 9: SEDE COMUNAL.....	182

INTRODUCCIÓN

Todas las comunidades de la Provincia Santa Elena merecen ser atendidas de manera igualitaria, por lo tanto requieren la atención e intervención necesaria de las autoridades competentes que ayuden a su progreso y desarrollo.

La fundamentación de este trabajo se basa en la información extraída de la comuna Las Balsas, perteneciente a la parroquia Colonche, Provincia de Santa Elena, mediante los factores de la economía, el aspecto cultural, social y ambiental que conforman la realidad de la comuna Las Balsas.

La comuna Las Balsas, carece de muchas necesidades de los cuales se destaca la más primordial, que es la de ser direccionada adecuadamente en el desempeño de sus funciones de los miembros del cabildo, siendo parte fundamental para realizar las gestiones necesarias.

Mediante el diagnóstico de los problemas encontrados tanto internamente como externamente se propone la elaboración a un Plan de Desarrollo Económico, el mismo que tiene como objetivo, el desarrollo de proyectos que direccionen a solucionar las necesidades básicas insatisfechas encontradas.

El estudio para la elaboración de propuestas para el Plan de Desarrollo Económico, cuenta de 4 capítulos los mismos que están compuestos por: Marco teórico, Metodología, Análisis de Resultados y Propuesta.

El capítulo I, se sustenta mediante teorías con sus respectivas fuentes bibliográficas, considerando el Marco Teórico; Antecedentes del plan de desarrollo económico;

Plan de Desarrollo Económico; las informaciones: económica, social cultural, ambiental y necesidades básicas insatisfechas; Diagnóstico Sectorial; Marco Estratégico; Marco Lógico, Componentes de trabajo; Diagnóstico Interno y Externo; Eje de Desarrollo Económico; Eje Desarrollo Cultural; Área de Intervención y Líneas de Propuestas y el Marco Legal.

El Capítulo II, se basa en la metodología aplicada en la realización de la propuesta para un Plan de Desarrollo Económico; es decir, los diseños, las modalidades, los tipos, metodologías, técnicas, instrumentos, población, muestra, procedimientos y procesamientos de la información que se puso en práctica para la recolección de los datos necesarios.

El Capítulo III, está conformado por el análisis de las entrevistas que se realizó a cada uno de las autoridades del cabildo comunal, conformado por el presidente, vicepresidente, secretario, tesorero y síndico; también las encuestas realizadas a todas las personas de la comuna Las Balsas con sus respectivas tablas, gráficos y análisis de cada uno; estableciéndose de la misma manera sus conclusiones y recomendaciones de acuerdo a las respuestas obtenidas de las encuestas.

En el capítulo IV, se encuentran los antecedentes de la comuna, hasta la actualidad; es decir, todo con lo que cuenta esta comunidad, también cuenta con la justificación, metodología, objetivos, marco estratégico (misión, visión, principios, valores), estructura de plan de desarrollo económico, diagnóstico sectorial, diagnóstico interno y externo, eje de desarrollo cultural, FODA, estructuras organizativas y espacios de participación, componente económico, la propuesta, estrategias de intervención e interacciones institucionales, matriz de programas y proyectos, presupuesto referencial y el modelo de gestión, para la elaboración de un Plan de Desarrollo, donde se proponen proyectos que permitirán mejorar las necesidades de los habitantes, llevando a la comunidad al progreso y desarrollo.

MARCO CONTEXTUAL

1. TEMA

Incidencia de la información social, económica, cultural y ambiental en las necesidades básicas insatisfechas, mediante un diagnóstico interno y externo. Plan de Desarrollo Económico para la Comuna Las Balsas, Parroquia Colonche, Cantón Santa Elena, Provincia de Santa Elena, año 2015.

2. PROBLEMA DE INVESTIGACIÓN

PLANTEAMIENTO DEL PROBLEMA

La comuna es una organización social asentada dentro de un territorio local, que está formada por personas que tienen intereses comunes, comparten una misma historia colectiva, pertenencia grupal.(soberaniaalimentaria, s.f.)

Los primeros que vivieron en comunas fueron los indígenas, este conglomerado de familias en su modo de vida ejercían poder social, económico y político, porque hacían sus propias leyes, aunque no eran escritas, respetaban las reglas.(Aporrea, s.f.)

En el Ecuador se realizó un proyecto a favor de los habitantes que residen en comunidades alejadas de territorio mayormente poblados, por lo cual el pleno de la Comisión de Derechos Colectivos aprobó un definitivo debate para del proyecto de Ley de Comunas y Comunidades del Ecuador, el mismo que beneficia a las comunidades al derecho de la consulta previa. Todos los habitantes de las comunas y comunidades, tienen derecho a vivir en una sociedad digna con independencia de su situación social y económica, constituyéndose parte fundamental para el desarrollo del país.

En la provincia de Santa Elena se han realizado diversos estudios por parte de diferentes entidades, las mismas que han encontrado que existen muy poca información sobre las diferentes comunas y recintos de la provincia de Santa Elena sobre los aspectos sociales, económicos, culturales y ambientales, la misma que es de vital importancia para todos, esta información podría contribuir a que instituciones tanto públicas como privadas puedan aporten en el desarrollo de estas comunidades.

La parroquia Colonche, está ubicada en el norte de la provincia de Santa Elena, cuenta con una extensión de 1.147,4 km². Según el Censo Poblacional del 2001. El sector hacia el interior de la parroquia es eminentemente rural, con una predominancia de las actividades agroalimentarias y cierto turismo incipiente de aventura y naturaleza, debido a la presencia del bosque siempre verde.

Dentro de La Parroquia Colonche se encuentran diferentes comunas como: Las Balsas que cuenta con 5.950 habitantes está integrada por los diferentes Recintos como: Ceibitos, Corozo, San Vicente. La cabecera comunal Las Balsas; es una zona de buena pluviosidad anual y permite el desarrollo agropecuario durante todo el año, cuenta con dos tipo de climas, la corriente fría de Humbolt y la cálida del Niño seco y temperatura promedio anual de 25 grados centígrados.

La localización de la comuna Las Balsas se encuentra de la siguiente manera:
Provincia: Santa Elena; Cantón: Santa Elena; Parroquia: Colonche, Simón Bolívar;
Provincia: Guayas; Cantón: Pedro Carbo; Parroquia: Pedro Carbo, Sabanilla;
Sector: comuna Las Balsas.

La comuna Las Balsas, cuenta con 33.150,5 hectáreas, ésta extensión de terreno es propiedad de los comuneros, a quienes se les ha designado 70 hectáreas a los comuneros que se dedican a la ganadería, 30 hectáreas a los no ganaderos, en la actualidad son 500 hectáreas que se encuentran en producción y 10.000 se encuentran en conservación.

Los pobladores de la comuna Las Balsas, basan su economía familiar en la agricultura y en la crianza de animales, en la gran mayoría de ganado caprino y vacuno, pero estas actividades no satisfacen las necesidades del presupuesto familiar.

La regulación de la tenencia de suelos la realiza el Ministerio de Agricultura, Ganadería, Acuicultura y Pesca (MAGAP) y el Instituto Nacional de Desarrollo Agrario (INDA).

Las Balsas y todos sus recintos, habitan cientos de familias que no han encontrado oportunidades laborales, pese a las bondades que les ofrece poseer grandes extensiones de tierras y agua suficiente para su producción.

Actualmente, cuenta con necesidades tales como: la poca promoción turística, falta de capacitación, carencia de servicios básicos, escasez de transportación y señalética, bajo desarrollo educativo, la no existencia de centros de atención médico, poco incentivo para emprendimientos de proyectos.

En la parte turística cuenta con atractivos turísticos tales como: El Mirador, encontrándose en el sector la tapada, también llamado Laguna Mágica; Las Cascadas es un lugar actualmente que se encuentra en conservación; Avistamiento de Aves encontrándose en la cordillera y en el bosque se encuentran una serie de animales de todas las especies (taxonomía) tales como: el papagayo, siendo éste el de mayor concurrencia; la lora, venados, monos, la guanta, etc., el cual es apreciado por propios pobladores debido a la falta de medios publicitarios que ayuden al reconocimiento a nivel de toda la provincia.

Las personas de esta población no se direccionan a desempeñarse en diversas actividades debido a la falta de capacitación que les impiden superarse y desarrollarse en esta comunidad.

En cuanto a los servicios básicos se destacan la obra que inauguró el Presidente de la República Rafael Correa, proyecto que fue presentado ante la Asamblea Nacional por el diputado Miguel Villacres, en el año 1967, y que en la actualidad se pudo hacer realidad. El mega proyecto es ejecutado por la Secretaria Nacional del Agua, el mismo que beneficiará a 85mil habitantes de la parte norte de la provincia de Santa Elena, el agua cruda es extraída desde el río Daule al trasvase Chongón, luego son llevadas por medio del canal Bejuco al Embalse Leoncito, para ser llevadas por medio de cuatro bombas al estero Camarona y llega a la presa San Vicente en Colonche, donde los ciudadanos actualmente pueden abastecerse del líquido vital extrayéndolos por medio de bombas de agua.

El servicio de energía eléctrica es adquirido por la Corporación Nacional de Electricidad (CNEL) región Santa Elena, que mediante una plataforma eléctrica distribuye a la comunidad y a su vez da cobertura a todos los pobladores. Si se habla de comunicación es muy poca o casi nada la cobertura en cuanto a telefonía celular y en telefonía convencional solo 2 habitantes son los que cuentan con estas líneas telefónicas.

La transportación de la comuna Las Balsas, no es apropiada para quienes requieren visitar a la población, ya que existe sólo una línea de transporte terrestre que la provee la “Cooperativa Manantial de Guangala” que realiza solo dos turnos, en la mañana a la 6 am y en la tarde a las 3 pm, en la actualidad el transporte solo llega a la entrada de la comuna, el cual se debe realizar trasbordo para llegar a la comunidad, quienes desean ingresar en cualquier horario a esta comuna deberán utilizar otros medios de transportes siendo la alternativa y solución.

Para la educación de los pobladores en especial los niños, esta comunidad cuenta con una sola institución educativa de nivel primario, desde primero de básica hasta décimo año de básica, los mismos que no son lo suficiente para poder brindar la enseñanza necesaria para los pobladores de este sector, contando con 3 profesores que pertenecen a San Vicente y Manantial de Guangala ya que no hay profesionales

en esta rama, debido a que tienen que migrar a otros lugares para superarse y poder sobresalir como futuro profesional.

La comunidad no cuenta con dispensario médico ni centros de salud cercanos para los pobladores, pero si cuentan con Seguro Campesino y con el seguro del Instituto Ecuatoriano de Seguridad Social (IESS), por lo cual tienen que viajar hasta las afueras de la Comuna, los que se encuentran afiliados viajan a Palmar donde se encuentra el subcentro del IESS, los que no se encuentran afiliado acudirán al subcentro general de Manantial de Guangala y muchas veces tienen que acudir al Hospital de Ancón, para poder ser atendidos en cualquier emergencia o dolencia que estos tengan.

Todos estos aspectos anteriormente nombrados, obstaculizan el progreso de la comunidad, por lo que se requiere entonces desarrollar actividades productivas que generen progreso en la población de Las Balsas y es necesario el apoyo de entidades gubernamentales encargadas del desarrollo comunitario, con proyectos de inversión, que ayuden a fortalecer los conocimientos de los ganaderos y mejorar su calidad de vida.

3. DELIMITACIÓN DEL PROBLEMA

La delimitación del problema se basa en verificar si el trabajo investigativo es viable y aplicable en el tiempo que se ha destinado.

Campo: Comuna Las Balsas.

Área: Social.

Aspecto: Plan de Desarrollo Económico.

Tema: Incidencia de la información social, económica, cultural y ambiental en las necesidades básicas insatisfechas, mediante un Diagnóstico interno y externo. Plan de Desarrollo Económico para la comuna Las Balsas, Parroquia Colonche, Cantón Santa Elena, Provincia de Santa Elena, año 2015.

Tiempo: 2015.

4. FORMULACIÓN DEL PROBLEMA.

¿Cómo incide la información social, económica, cultural y ambiental en las necesidades básicas insatisfechas de la comuna Las Balsas, Parroquia Colonche, Cantón Santa Elena, Provincia de Santa Elena, año 2015?

5. SISTEMATIZACIÓN DEL PROBLEMA

De acuerdo al problema planteado se desarrollan las siguientes interrogantes de la investigación:

¿Mediante la propuesta para un Plan de Desarrollo Económico, se ayudará a solucionar problemas existentes en la comuna?

¿Cuáles son los factores principales que impiden el desarrollo social, económico, cultural y ambiental de la Comuna?

¿Qué efectos genera a la comunidad el conocimiento cultural de la comuna mediante el levantamiento de información?

¿Existen estudios sobre el conocimiento de atractivos ambientales de la comuna?

¿Cuáles son las necesidades básicas insatisfechas de la comuna?

6. JUSTIFICACIÓN DEL TEMA

Las razones fundamentales que llevó al levantamiento de información, radica en la percepción de que a una población se le deben dar la atención a sus necesidades para una mejor calidad de vida. El plan tiene como problema central la insuficiente información social, económica, cultural y ambiental que existe en la Comuna Las Balsas.

Para el presente trabajo de investigación se utilizó varias formas para la recopilación de la información, una de ellas es la realización de un diagnóstico interno y externo de la Comuna Las Balsas, pudiendo evidenciar la situación real, tanto en lo social, económico, cultural y ambiental.

La importancia de un plan de Desarrollo Económico, será de mucha ayuda a la Comuna ya que brindará información necesaria de la población hacia otros puntos, tanto local como nacional, en especial a aquellas autoridades competentes sobre la real situación en la que se encuentra la localidad, ya que en la Provincia de Santa Elena no existen registros e información actual de ciertos sectores, que ayuden a las autoridades competentes a lograr cobertura de obras para su mejoramiento.

La elaboración de propuestas para un Plan de Desarrollo Económico beneficiará a la Comuna e impulsara a que sus dirigentes busquen mejorar la calidad de vida de cada uno de sus moradores o comuneros, siendo una de las alternativas para evidenciar la realidad.

En la información social, se evalúa la capacidad intelectual de cada uno de los habitantes; es decir, su formación académica, el tipo de vivienda en que habitan y los servicios básicos con los que cuentan, de esta manera la información ayudará a las autoridades a direccionarse por las necesidades que requiere la población.

En la información económica, se proporcionará datos de los ingresos, gastos, endeudamiento de la población y la participación del Estado dentro de la comunidad.

En cuanto a lo cultural, se miden las costumbres, tradiciones, creencias y conductas de los comuneros y plasmarlas para que puedan ir de generación en generación para no dejarlas perder con el pasar del tiempo.

En lo ambiental, existen dos tipos de ambiente: biótico y abiótico, que se encuentran en la naturaleza y que explotándola de manera adecuada se puede generar riqueza en la comuna.

La información turística ayudará a impulsar el turismo a los habitantes que existen dentro de la región, a visitar cada uno de los atractivos con los que cuenta la comuna Las Balsas.

7. OBJETIVOS

Objetivo general

Evaluar la incidencia de la información económica, turística y cultural en las necesidades insatisfechas, mediante un diagnóstico interno y externo. Plan de Desarrollo Económico para la Comuna Las Balsas, Parroquia Colonche, Cantón Santa Elena, Provincia de Santa Elena.

Objetivos específicos

- ✚ Elaborar propuestas para un Plan de Desarrollo Económico como alternativa de solución a las necesidades encontradas en la población.

- ✚ Establecer los factores que impiden el desarrollo de la comunidad mediante un levantamiento de información.

- ✚ Determinar e Identificar los atractivos culturales, con la finalidad de atraer el turismo a la comunidad.

- ✚ Determinar los atractivos ambientales que posee la Comuna Las Balsas mediante la observación directa.

- ✚ Determinar las necesidades básicas insatisfechas de la comuna Las Balsas mediante el levantamiento de información, utilizando métodos y técnicas de investigación.

8. HIPÓTESIS

La Incidencia de la información social, económica, cultural y ambiental fortalecerá las soluciones para las necesidades básicas insatisfechas de la comuna Las Balsas, parroquia Colonche, cantón Santa Elena, provincia de Santa Elena, año 2015.

9. OPERACIONALIZACIÓN DE LAS VARIABLES

Variable independiente:

Información Económica, Turística y Cultural

Variable dependiente:

Necesidades Insatisfechas.

CUADRO N° 1. INFORMACIÓN SOCIAL, ECONÓMICA, CULTURAL Y AMBIENTAL

HIPÓTESIS	VARIABLE INDEPENDIENTE	DEFINICIÓN	DIMENSIONES	INDICADORES	PREGUNTAS	INSTRUMENTOS
La información social, económica, cultural y ambiental fortalecerá las necesidades básicas insatisfechas de la Comuna Las Balsas, Parroquia Colonche, Provincia de Santa Elena.	Información social, económica, cultural y ambiental	<p>Información social:</p> <p>Conjunto de datos perteneciente o relativo a la sociedad o conjunto de individuos, determinando la vida social y convivencia</p>	<p>Capacidad intelectual o nivel de estudio</p> <p>Vivienda</p> <p>Servicios básicos</p>	<p>Programas de capacitación</p> <p>Tipos de vivienda</p> <p>Clase de servicios básicos</p>	¿Cuáles son los niveles de estudio o capacidad intelectual con los que cuentan los habitantes de la comuna?	<p>Cuestionarios</p> <p>Guía de preguntas</p> <p>Observación</p>
		<p>Información Económica:</p> <p>Conjunto de datos que proporcionan los elementos necesarios para evaluar el ingreso, gasto y endeudamiento del PEA y la participación del estado en el contexto económico de una región.</p>	<p>Ingresos</p> <p>Gastos</p> <p>Endeudamiento</p> <p>PEA (población económicamente activa.</p> <p>Participación del Estado</p>	<p>Indicadores de endeudamiento</p> <p>Tipo de Gastos</p> <p>Rangos de ingresos</p>	¿Cuál es el nivel económico de las familias de la comuna Las Balsas?	<p>Cuestionarios</p> <p>Guía de preguntas</p>
		<p>Información Cultural:</p> <p>Los conjuntos de datos que facilitan información de: modos de vida y costumbres, saberes, ideas, creencias, valores y normas.</p>	<p>Rangos distintivos cultura</p> <p>creencias</p> <p>conductas</p> <p>costumbres</p>	<p>Razas características</p> <p>Tipos de creencias</p> <p>Clases de conductas</p> <p>Tipos de costumbres</p>	¿Cuáles son las costumbres o tradiciones que se celebran en la comunidad?	<p>Cuestionarios</p> <p>Guía de preguntas</p> <p>Observación</p>
		<p>Información Ambiental:</p> <p>Son los datos que permiten cuantificar y medir la calidad ambiental o el estado y evolución del medio como consecuencia a la actividad del hombre.</p>	<p>Ambiente Abiótico</p> <p>Ambiente Biótico</p>	<p>Tipos de componentes bióticos</p> <p>Tipos de componentes abióticos</p>	¿De qué manera ayuda la población a la conservación de los componentes bióticos y abióticos?	<p>Cuestionarios</p> <p>Guía de preguntas</p> <p>observación</p>

Elaborado por: Martha Suárez De La Cruz

CUADRO N° 2 NECESIDADES BÁSICAS INSATISFECHAS

HIPÓTESIS	VARIABLE DEPENDIENTE	DEFINICIÓN	DIMENSIONES	INDICADORES	PREGUNTAS	INSTRUMENTOS
<p>La información social, económica, cultural y ambiental, fortalecerá las necesidades básicas insatisfechas de La Comuna Las Balsas, Parroquia Colonche, Provincia de Santa Elena.</p>	<p>Necesidades básicas insatisfechas</p>	<p>Necesidades básicas insatisfechas: Es un método directo para identificar carencias críticas en una población y caracterizar la pobreza. Usualmente utiliza indicadores directamente relacionados con cuatro áreas de necesidades básicas de las personas (vivienda, servicios sanitarios, educación básica e ingreso mínimo), disponibles en los censos de población y vivienda.</p>	<p>Carencias críticas bienestar pobreza Necesidades básicas Ingresos</p>	<p>Satisfacción Servicios básicos Servicios básicos Nivel ingreso</p>	<p>¿De qué manera ayudaría la implementación de un Plan de Desarrollo Económico en la Comuna?</p>	<p>Cuestionarios Guía de preguntas Observación</p>

Elaborado por: Martha Suárez De La Cruz

CAPÍTULO I

MARCO TEÓRICO

1.1. Antecedentes del plan de desarrollo económico

El plan de desarrollo debe atenderse como un medio que permita el eficaz desempeño de la responsabilidad del Estado, que busca la consecución integral de fines y objetivos políticos, sociales económicos y culturales. De esta manera el plan de desarrollo es el instrumento de planificación que orienta el accionar de los diferentes actores del territorio durante un periodo de gobierno; en este se expresan los objetivos, metas, políticas, programas, subprogramas y proyectos de desarrollo.(Sequera, s.f.)

El desarrollo es la condición o paso hacia etapas o estadios superiores. La noción de desarrollo entonces puede servir para hacer referencia tanto a cosas, personas, situaciones o fenómenos de muy variado tipo. Tiene su nacimiento tras la segunda Guerra Mundial cuando Estados Unidos y Europa inician las políticas de progreso como un pilar esencial de la reconstrucción del orden internacional. (Esteva 1996).

Un modelo de desarrollo es un tipo de programa que pretende ampliar la economía de un país o una comunidad, basándose fundamentalmente en la inversión, circunstancia para la que requiere crédito para la realización o ejecución de propuestas de proyectos. El desarrollo económico se puede definir como la capacidad de países o regiones para crear riqueza a fin de promover y mantener la prosperidad o bienestar económico y social de sus habitantes.

El objetivo del desarrollo rural o comunitario es la mejora del bienestar y el sustento de las personas de una comunidad, es importante en países en desarrollo donde la mayor parte de la población se dedica a la agricultura y la granja.

El plan de desarrollo es una herramienta que ayuda a promover el desarrollo social de una comunidad. De esta manera, se establecen estrategias para atender las necesidades de la población y para mejorar la calidad de vida de cada uno de los ciudadanos de la comunidad que está en estudio.

1.1.1 Plan de desarrollo económico

Mediante la propuesta para un Plan de Desarrollo económico se establecen políticas, objetivos, medios, metas y acciones las mismas que ayudarán a ver la situación real en que se encuentra la población de la comuna Las Balsas. Con la aplicación de la misma se podrá mejorar las necesidades básicas insatisfechas de la comunidad desglosándose en los diferentes factores: social, económica, cultural y ambiental de la comunidad.

1.1.1.1 Información económica

Conjunto de datos que proporcionan los elementos necesarios para medir y evaluar las repercusiones de las políticas de ingreso, gasto y endeudamiento públicos en el contexto económico y social del país.

El concepto de Información Económica es el que enmarca este tipo de información, que ocupa el tercer puesto en interés de los lectores, según una encuesta realizada en la que se podía calificar la importancia y mostrar el grado de interés.

La información económica tiene características muy propias, en tanto que tiene un tratamiento, un lenguaje, unas áreas, muy propias. Se hace más preciso, que en otras informaciones, el análisis y la interpretación, además de unos recursos gráficos que garantizan y facilitan al lector su interés y accesibilidad. (Crespo de Lara, 29-09-1998).

1.1.1.2 Información social

Según Gilles Deleuze, la información social, es un sistema de control, es decir un conjunto organizado de datos capaz de cambiar el estado de conocimiento en el sentido de las consignas transmitidas.

El estudio de la información social, se refiere a los aspectos relacionados con la variación de las conductas de los individuos frente a la sociedad.

1.1.1.3 Información cultural

La información cultural como todo dispositivo informativo/generativo, permite mantener la complejidad singular de una sociedad, es decir garantiza la invariancia de esta complejidad, dicho de otro modo, de una sociedad singular. (Antequera, 2005).

La cultura son el conjunto de saberes, creencias y pautas de conductas de un grupo social, incluyendo los medios materiales que usan sus miembros para comunicarse entre sí y resolver sus necesidades de todo tipo.

1.1.1.4 información ambiental

Información ambiental se denomina a todos los datos que permiten cuantificar y medir la calidad ambiental o el estado o evolución del medio físico como consecuencia de la actividad del hombre. También es el conjunto de publicaciones y documentos que se realizan para difundir el estado del conocimiento y de la investigación con fines de difusión y divulgación.

1.1.1.5 Necesidades básicas insatisfechas

Es un método directo para identificar carencias críticas en una población y caracterizar la pobreza. Usualmente utiliza indicadores directamente relacionados

con cuatro áreas de necesidades básicas de las personas (vivienda, servicios sanitarios, educación básica e ingreso mínimo), disponibles en los censos de población y vivienda. (Feres & Mancero, 2004).

Se basa en la clasificación de los hogares como pobres o no pobres de acuerdo a la satisfacción de sus necesidades básicas (acceso a la educación, salud, nutrición, vivienda, servicios urbanos y oportunidades de empleo), de forma tal que los hogares con necesidades insatisfechas son considerados como pobres (pobreza estructural).

1.2 ELEMENTOS DE LA PROPUESTA DEL PLAN DE DESARROLLO ECONOMICO

1.2.1 Antecedentes de la comuna

Los antecedentes históricos de la comuna describen hechos pasados de la realidad del lugar de estudio y el origen o procedencia de su nombre Las Balsas.

1.2.1.1. Aspectos demográficos

La demografía es la ciencia que tiene como objetivo el estudio de las poblaciones humanas y que trata de su dimensión, estructura, evolución y características generales, considerados desde un punto de vista cuantitativo. Por lo tanto, estudia estadísticamente la estructura y la dinámica de las poblaciones humanas y las leyes que rigen estos fenómenos.(Welti, 1998).

Son características esenciales de los habitantes de la comuna Las Balsas; es decir, datos de la población existente.

1.2.1.2 Diagnóstico territorial

Es el proceso de observación que se lleva en una comunidad para luego ser llevadas a la planificación del territorio, el cual requiere primero, de una adecuada caracterización y diagnóstico para la planificación.

1.2.1.3 Población económicamente activa

Es el conjunto de personas que, en una sociedad determinada, ejercen habitualmente una actividad económica o están en aptitud de trabajar aunque se encuentren momentáneamente sin ocupación por causas ajenas a su voluntad.(Borja, 1997)

Las personas que se encuentran económicamente activas son aquellas que están en edad de trabajar; es decir, las personas desde 10 años en adelante, que trabajan con o sin remuneración alguna.

1.2.1.4 Población ocupada

Son aquellas personas de 10 años y más que trabajaron al menos una hora en la semana, pese a que no trabajaron, tienen empleo pero se ausentaron por vacaciones, enfermedades, licencia por estudios, entre otros, también se consideran ocupadas a las personas que realizan actividades dentro del hogar por un ingreso, aunque no guarden las formas típicas de un trabajo asalariado. (INEC, s.f.)

1.2.1.5 Población inactiva

Todas las personas de 16 o más años, no calificadas como ocupadas ni preparadas (personas que se ocupan de su hogar, estudiantes, jubilados o prejubilados, incapacitados para trabajar, etc.); es decir, se trata de las personas de 16 o más años que ni trabajan ni están buscando activamente un empleo.(Monllor, 2013).

Son aquellas personas de 10 años y más que no pertenecen a la fuerza de trabajo, que por diferentes motivos no pueden incorporarse a realizar alguna actividad remunerada, ya sean los estudiantes, jubilados, rentistas, reclusos, incapacitados, entre otros.

1.2.2 Diagnóstico sectorial

1.2.2.1 Ambiente

El medio ambiente es un sistema formado por elementos naturales y artificiales que están interrelacionados y que son modificados por la acción humana. Se trata del entorno que condiciona la forma de vida de la sociedad y que incluye valores naturales, sociales y culturales que existen en un lugar y momento determinado.(Copyring, 2008).

Es todo aquello que rodea el entorno, conformado por seres vivos e inertes; no se trata solo del espacio físico en que se vive, sino también es un conjunto de valores naturales, culturales, relacionados entre sí.

1.2.2.2 Medios de transporte.

Según Mitzi Jazmín Torres Tenorio, es el medio de traslado de personas o bienes desde un lugar a otro.

Los medios de transporte son aquellos medios que son utilizados por todas las personas para movilizarse de un lugar a otro y desarrollar diversas actividades.

1.2.2.3 Uso correcto del suelo

Es el uso adecuado o prudente que se le puede dar a una superficie terrestre, también ha sido definido como acciones o actividades sobre un determinado tipo de superficie para producir, modificarla o mantenerla.

1.2.2.4 Ambiente actual

Es el convivir en un ambiente sano y adecuado, garantizando el buen vivir de la población en general.

1.2.2.5 Clima

Condiciones atmosférica propias de un lugar, constituido por la cantidad y frecuencia de lluvias, humedad, temperatura, vientos, etc.

1.2.2.6 Tecnología

Es una variable importante para la comprensión de las acciones de las empresas, la acción de la empresa se fundamenta en los resultados deseados y en las convicciones sobre las causas y efectos, para alcanzar un resultado, el conocimiento humano prevé las acciones necesarias y la manera de ejecutarlas. (Thompson, 2002).

La tecnología permite diseñar y crear servicios que facilitan la adaptación al medio ambiente y satisfacer necesidades esenciales.

1.2.3 Ejes de desarrollo ambiental

1.2.3.1 Flora

Conjunto de especies vegetales que se pueden encontrar en una región geográfica, que son propias de un periodo geológico o que habitan en un ecosistema determinado.

1.2.3.2 Fauna

Es el conjunto de especies vegetales que pueblan un territorio o una región geográfica, consideradas desde el punto de vista sistemático. La flora será rica o pobre según la región geográfica.

1.2.3.3 Recursos hídricos

Cuerpos de agua que existen en el planeta, desde los océanos hasta los ríos pasando por los lagos, los arroyos y las lagunas. Estos recursos deben preservarse y utilizarse de forma racional ya que son indispensables para la existencia de la vida.

1.2.3.4 Recursos naturales

Son bienes o servicios proporcionados por la naturaleza sin alteraciones por parte del ser humano; y que son valiosos para las sociedades humanas por contribuir a su bienestar y desarrollo de manera directa o indirecta. (Lopresti, 2007).

1.2.4 Marco estratégico

1.2.4.1 Misión

Según Jack Fleitman, “La misión es lo que pretende hacer la empresa y para quien lo va hacer. Es el motivo de su existencia, da sentido y orientación a las actividades de la empresa; es lo que pretende realizar para lograr la satisfacción de los clientes potenciales, del personal, de la competencia y de la comunidad en general.

1.2.4.2 Visión

Jack Fleitman, define a la visión, como el camino al cual se dirige la empresa a largo plazo y sirve de rumbo y aliciente para orientar las decisiones estratégicas de crecimiento junto a las de competitividad.

1.2.4.3 Principios y valores

Los principios son elementos que identifican a la Comuna.

Los valores son el conjunto de características que posee una persona. Se encargan de orientar y direccionar la acción de las personas que desean hacer lo correcto. (Copyright, 2008).

1.2.4.4 Objetivos

Son metas o propósitos que se desean alcanzar en una organización; logrando los resultados deseados. Los objetivos deben ser medibles, razonables, claros, coherentes, deben ser vinculatorios con el mejoramiento de las condiciones de vida,

salud, vivienda, cultura, recreación, seguridad ciudadana, empleo, productividad, prevención de riesgos, aprovechamiento de recursos, etc.

1.2.5 Marco lógico

Instrumento importante donde se refleja el resumen narrativo de los objetivos (fin, propósito, componentes y actividades) e indicadores, medios de verificación y los supuestos externos de riesgos de la Comuna.

1.2.5.1 Estrategias

Son medios que ayudarán al logro de los objetivos de la Comuna. La estrategia es el plan ideado para dirigir un asunto y para designar al conjunto de reglas que aseguran una decisión optima; es decir es el proceso seleccionado a través del cual se prevé alcanzar un cierto estado futuro. (Copyright, definicion de estrategia, 2008).

1.2.6 Diagnóstico interno y externo

Es utilizada para identificar la realidad, los problemas que afectan a un determinado lugar, tanto internamente como externamente, estableciendo los recursos disponibles con los que cuenta hasta la actualidad y que pueden ser aprovechadas por el sector.

1.2.7 Eje de desarrollo económico

1.2.7.1 Perspectivas emergentes

Son aquellas que están en proceso de crecimiento y que en la actualidad crean valor ya sea de tipo monetario o brindando empleo, como fuente causante de la baja del desempleo.

1.2.7.2 Perspectivas potenciales

Son aquellas proyecciones que se establecen en periodos más extensos; es decir, actividades que podrían generar niveles de mercadeo y de producción, viendo desde los aspectos de ingresos y de generación de empleo.

1.2.7.3 Perspectivas estancadas

Lo que se puede llevar a cabo pero están detenidas por algún motivo. Son actividades que mantienen sus niveles de comercialización, pero no tienen perspectivas de crecimiento, ya sea por restricciones del mercado, desde el punto de vista de ingresos, por el alto nivel de oferta de productos o por el alto nivel de competencia.

1.2.7.4 Perspectivas deprimidas

Es todo aquello que pudo haberse realizado y que en la actualidad no se ha llevado a cabo, también se puede decir que son los sectores que en algún momento tendrán que desaparecer.

1.2.8 Metas

Son puntos de referencias a lograr, con el propósito de alcanzar los objetivos para la Comuna en un determinado plazo.

1.2.9 Indicadores

Es una medida que ayuda a asegurar si se están o no, logrando los objetivos propuestos para la Comuna, a este indicador se le puede asignar un valor numérico.

1.2.10 Seguimiento

Es la supervisión periódica de la ejecución y marcha de un proyecto en relación con los objetivos y resultados previstos, el presupuesto, actividades realizadas, los gastos y las recomendaciones.

1.2.11 Evaluación

La evaluación es el análisis de los resultados y efectos de un proyecto en su ejecución, se puede medir, la eficiencia, el impacto, eficacia, etc.

1.2.12 Ficha de problema y líneas de propuesta

Es la clasificación de los posibles problemas que se puedan encontrar en la comunidad y sus posibles soluciones.

1.2.13 Ficha de problema – objetivos y acciones

Clasificación de los problemas que se han encontrado junto con los objetivos y acciones que se vayan a desarrollar y cumplir.

1.2.14 Ficha de potencialidades de la comuna

Son los recursos con los que cuenta una comunidad y se puede sacar provecho de aquello para desarrollo de la comunidad.

1.2.15 Recursos naturales

Son recursos naturales con los que cuenta una Comunidad de los cuales pueden servir como sitio turísticos.

1.2.16 Espacios urbanos

Son los espacios con los que cuenta una comunidad que pueden servir de recreación para los mismos habitantes o personas particulares.

1.2.17 Infraestructura

Es la manera de convivir en la comunidad, su infraestructura habitacional ya sea que cuenten con casas de caña, madera u otros.

1.2.18 Espacios productivos (zonas agrícolas, ganadería, pesquera, etc.)

Son los espacios que tiene una comunidad para sacar provecho y explotarla de manera correcta para un porvenir.

1.3. MARCO LEGAL

1.3.1. Fundamentos legales

1.3.1.1. Constitución de la República del Ecuador, año 2008

Cultura y ciencia

Este trabajo responde a lo que plantea la Constitución en relación a Cultura y ciencia, de la misma manera contribuye con el artículo 21, que las personas tienen derecho a constituir y mantener su propia identidad cultural, a decidir sobre su pertenencia a una o varias comunidades culturales y a expresar dichas elecciones; a la libertad estética, a conocer la memoria histórica de sus culturas y a acceder a su patrimonio cultural, a difundir sus propias expresiones culturales y tener acceso a expresiones diversas. La comuna Las Balsas se encuentra legalmente constituida y mantiene su identidad cultural, por tanto sus descendientes y habitantes de las demás comunidades tienen el derecho a conocer sobre su historia y tradiciones que siguen los habitantes. (Asamblea Nacional Constituyente de Ecuador, 2008)

Derechos de las comunidades, pueblos y nacionalidades

La ley sobre los derechos de las comunidades, responde a este trabajo, así mismo contribuye con el artículo 56, de los derechos de las comunidades, pueblos y nacionalidades indígenas, el pueblo afro ecuatoriano, el pueblo montubio y las comunas forman parte del Estado ecuatoriano, único e indivisible. Cabe demostrar que los pobladores de las comunas y recintos en este caso la comuna las Balsas de

la parroquia Colonche dan cumplimiento a lo que representa este artículo al formar parte del Estado Ecuatoriano, cumpliendo con los requisitos que la misma demanda.(Asamblea Nacional Costituyente de Ecuador, 2008)

Organización del territorio

Este trabajo se direcciona a lo que plantea la organización del territorio, así mismo contribuye con el artículo 248, donde se reconocen a las comunidades, comunas, recintos, barrios y parroquias urbanas. La ley regulará la existencia con la finalidad de que sean consideradas como unidades básicas de participación en los gobiernos autónomos descentralizados y en el sistema nacional de planificación.

La comunidad ha sido considerada para la realización de futuros proyectos por parte del GAD parroquial, sin embargo no es suficiente por lo que hace falta que las autoridades de la misma comunidad den seguimiento a los mismos para que lleguen a ejecutarse en beneficio de la colectividad. (Asamblea Nacional Costituyente de Ecuador, 2008)

1.3.1.2. Ley de Comunas, año 2008

Derechos, Obligaciones y Régimen Disciplinario

El artículo 43, de los derechos, obligaciones y régimen disciplinario, aporta con éste trabajo, así mismo contribuye con el literal (f), en la que se expresa, formular ante el gobierno comunal o a la Asamblea General las sugerencias y recomendaciones que crean convenientes para la consecución de los fines y buena marcha de la comuna. Los habitantes de la comuna Las Balsas cada año designan a sus dirigentes comunales para la realización de gestiones para bien de la

comunidad, haciendo valer sus derechos ante las autoridades buscando el progreso y buena marcha de la misma.(Ley de Comunas, 2008)

Propiedad Comunal o Comunitaria

Mediante el artículo 68, que habla de las comunas que poseen tierras comunales, la administración de las mismas será asumida por su gobierno comunitario, de acuerdo con el derecho propio o consuetudinario. En la comuna Las Balsas todo socio inscrito ante la comunidad tiene derecho sobre sus tierras designadas, la cual podrá realizar actividades productivas, que el mismo pueda ejercer. (Ley de Comunas, 2008)

Fomento Productivo y Económicos

Este trabajo hace referencia al artículo 74; los gobiernos comunales podrán participar conjuntamente con el Estado y la empresa privada en la preparación y ejecución de programas y proyectos en beneficio de las comunidades. Se puede destacar que en la comunidad existen empresas privadas que se encuentra aliada al gobierno, la cual proveen de recursos materiales, en este caso de maquinarias para los habitantes que se dedican a la agricultura. (Ley de Comunas, 2008)

1.3.1.3. Objetivos del Plan del Buen Vivir, año 2013 - 2017

Objetivo 2.- Auspiciar la igualdad, la cohesión, la inclusión y la equidad social y territorial en la diversidad.

El presente trabajo responde al objetivo 2, política 2.10, lineamiento (d), que constituye la implementación de elementos que garanticen la aplicación de afiliación a las personas que laboran en instituciones públicas, lo que hace que su estilo de vida mejore tanto en lo personal como en el convivir dentro de su comunidad. (Plan Nacional del Buen Vivir, 2013 - 2017)

Objetivo 3.- Mejorar la calidad de vida de la población

Este trabajo contribuye con el objetivo 3, política 3.8, lineamiento (i), el cual se basa en mejorarla calidad de vida de la población, en este caso a la comuna Las Balsas, fomentando el uso adecuado de sus recursos para la generación de empleo en los habitantes, el mismo que servirá para el progreso de cada uno de ellos, así como de la comunidad, sobresaliendo ante las demás poblaciones. (Plan Nacional del Buen Vivir, 2013 - 2017)

El objetivo 3, política 3.10, contribuye a este trabajo con el lineamiento (a), ya que uno de los problemas encontrados es la falta de abastecimiento de los servicios básicos, a pesar de contar con agua que son llevados a los hogares por medio de bombas, hace falta la cobertura de los otros servicios básicos ya que son elementos primordiales para la humanidad.(Plan Nacional del Buen Vivir, 2013 - 2017)

Objetivo 4.- Fortalecer las capacidades y potencialidades de la ciudadanía

Dentro de la comunidad de Las Balsas se encuentran una institución de nivel primario, el mismo que no cubre todas las necesidades de los estudiantes y pobladores, por tanto no existe una institución que ayude a la comunidad a culminar con sus estudios secundarios, por lo que el objetivo 4, política 4.1, lineamiento (b), responde a la implementación y mejoramiento de aquello.(Plan Nacional del Buen Vivir, 2013 - 2017)

Objetivo 7.- Garantizar los derechos de la naturaleza y promover la sostenibilidad ambiental, territorial y global

Este trabajo responde al objetivo 7 del buen vivir que se refiere a la garantía de los derechos de la naturaleza; política 7.2 sobre el conocimiento, valoración y manejo sustentable del patrimonio natural y biodiversidad terrestre; lineamiento g, que habla del reconocimiento, respeto, conocimientos y saberes ancestrales, la

innovación y las prácticas tradicionales sustentable de las comunidades, pueblos y nacionalidades, para fortalecer la conservación y el uso sustentable de la biodiversidad, con su participación plena y efectiva. Las autoridades de la comunidad tienen el compromiso moral y la responsabilidad de dar a conocer a los pobladores sobre los recursos con los que cuenta la comunidad, lo que hace que la población respete y valore cada uno de ellos.(Plan Nacional del Buen Vivir, 2013 - 2017)

Objetivo 9.- Garantizar el trabajo digno en todas sus formas

El presente trabajo contribuye con el objetivo 9, política 9.1, lineamiento a, pues impulsa a la población a buscar elementos como incentivos para generar fuentes de trabajos en especial en la agricultura familiar campesina, así como las de trabajos autónomos, que garanticen la igualdad de oportunidades de empleo, ya que es la base fundamental para los hogares de los comuneros. (Plan Nacional del Buen Vivir, 2013 - 2017)

Objetivo 10.- Impulsar la transformación de la matriz productiva

La comuna las Balsas cuenta con un terreno fértil para el cultivo por lo que el objetivo 10, política 10.4, lineamiento a, responde a esto, impulsando la agricultura en esta comunidad, ya que en la actualidad cuenta con todas las comodidades para ejercerla.(Plan Nacional del Buen Vivir, 2013 - 2017)

1.3.1.4. COOTAD: (Código Orgánico de Organización Territorial, Autonomía y Descentralización), año 2010

Naturaleza jurídica, sede y funciones

Este trabajo responde a lo que indica el artículo 64, así mismo contribuye con el literal (g), en fomentar la inversión y el desarrollo económico especialmente de la economía popular y solidaria en sectores de la agricultura, ganadería, artesanía y

turismo, y que con la información obtenida se puede dar a conocer a las autoridades de los diferentes recursos con los que cuenta la comuna Las Balsas para que puedan invertir y buscar el desarrollo de la comunidad. (Asamblea Nacional, 2010)

El artículo 65, basa su directriz hacia el literal (d), indicando la preservación de la biodiversidad y protección del medio ambiente de la comuna Las Balsas, ya que son recursos naturales con los que cuentan y se pueden explotar de forma adecuada en beneficio de la misma.(Asamblea Nacional, 2010)

Comunidades, Pueblos y Nacionalidades Indígenas, Afro ecuatorianas y Montubias

El presente trabajo responde a lo que indica el artículo 100, señalando que las áreas protegidas deben estar legalizadas, para la continuación de su protección ante la sociedad que pueda llegar a invadir dichos territorios y evitar la eliminación de los mismos.(Asamblea Nacional, Ley de la Economía popular y solidaria y del sector financiero popular y social, 2012)

1.3.1.5. Ley de Economía Popular y Solidaria, año 2012

El artículo 2, de la ley de economía popular y solidaria, así mismo contribuye a lo relativo en los literales (b) y (c), donde se expresa la manera en que las comunidades deben buscar alternativas de trabajo o labores que apoyen al desarrollo y progreso de la comuna Las Balsas junto con la colaboración de todos sus habitantes.(Asamblea Nacional, Ley de la Economía popular y solidaria y del sector financiero popular y social, 2012)

1.3.1.6. LOES (Ley Orgánica de Educación Superior), año 2010

Fines de la Educación Superior

Este trabajo responde al artículo 4, de los fines de educación superior, así mismo contribuye a lo que se quiere lograr en la comuna Las Balsas; es decir, inculcar a la

población a continuar con sus niveles de estudios superiores, con el único propósito de lograr sobresalir en su comunidad ya sea como ciudadano común o como futura autoridad.(LOES, 2010)

El artículo 8, contribuye a lo relacionado en este trabajo, dado en los literales c y h, ya que indica que el fin de la educación superior es la de aportar con la preservación y conocimiento de saberes ancestrales e inculcar al desarrollo de la comunidad mediante trabajo comunitario.(LOES, 2010)

1.3.1.7. Ley de Gestión Ambiental, año 1999

Ámbito y Principio de la Ley

Este trabajo responde al artículo 2, que se refiere al ámbito y principio de la ley, que indica sobre el reciclaje y reutilización adecuada de desechos y del respeto de las culturas de la comunidad.(Ley de Gestión Ambiental, 1999)

Este artículo 4, se relaciona con este trabajo ya que refiere de los estudios técnicos que se deben desarrollar en una comunidad, para conocimiento de las autoridades competentes.(Ley de Gestión Ambiental, 1999)

El artículo 6, contribuye a este trabajo ya que habla del aprovechamiento de los recursos que tiene la comuna Las Balsas, explotarlos de manera adecuada, para buscar el bienestar de la población en general.(Ley de Gestión Ambiental, 1999)

Participación de las Instituciones del Estado

Este trabajo responde al artículo 12, literal (e), que regula y promueve la conservación del medio ambiente y el uso sustentable de los recursos naturales en armonía con el interés social; mantener el patrimonio natural de la Nación; velar por la protección y restauración de la diversidad biológica; y con el literal (f) que promueve la participación de la comunidad en la formulación de políticas para la

protección del medio ambiente y manejo racional de los recursos. Mediante el incentivo que realiza el Estado hacia los comuneros se puede proteger las áreas que se encuentran en conservación en la comuna Las Balsas, de esta manera se puede ejercer el turismo en esta comunidad.(Ley de Gestión Ambiental, 1999).

1.3.1.8. Ley de Turismo, año 2002

El art.3 de la Ley de Turismo contribuye a la fomentación del turismo en la comuna Las Balsas, con participación de los gobiernos se podrá lograr y mantener en conservación de los recursos naturales y mejoramiento de servicios públicos, para brindar una adecuada atención y satisfacción a los turistas, tal como lo indican los literales (b), (c) y (d). (CongresoNacional, 2002)

El artículo 4, literales (b), y (g), contribuye con la incentivación que se da a los pobladores para conservar y cuidar el medio ambiente de la comuna Las Balsas así como también a la fomentación del turismo, respondiendo a lo que se plantea en este trabajo.(CongresoNacional, 2002)

Este trabajo responde a lo que plantean los artículos 20, sobre las competencias de los ministerios de turismo y del ambiente; el artículo 22 y 23, sobre la designación de áreas turísticas y de áreas de reserva turísticas, que tienen en la comuna Las Balsas, encontrándose 10.000 hectáreas en conservación gracias al apoyo del gobierno, quien otorga \$60.000 dólares anuales por parte de Estado hacia los comuneros para que se mantengan la conservación de las áreas protegidas.(CongresoNacional, 2002).

CAPÍTULO II

METODOLOGÍA DE LA INVESTIGACIÓN

2.1. DISEÑO DE LA INVESTIGACIÓN

Se llama diseño de investigación al plan y a la estructura de estudio. Es el plan y estructura de una investigación concebidas para obtener respuestas a las preguntas de un estudio. El diseño de investigación señala la forma de conceptualizar un problema de investigación y la manera de colocarlo dentro de una estructura que sea guía para la experimentación, recopilación y análisis de datos. (Kerlinger, 2002)

El diseño de la investigación es la técnica donde se describirán con detalles los puntos más relevantes del problema en estudio; es decir, cómo se van desarrollando, y la manera de irlos ordenando para un mejor desglose y conclusión de la información obtenida, para luego ser expuesta.

2.2. MODALIDAD DE LA INVESTIGACIÓN

Es aquella que mide de manera más bien independiente los conceptos o variables a los que se refiere, su objeto no es indicar como se relacionan las variables, sino en medirla con mayor precisión posible.(Hernandez, 2000)

En el trabajo de grado se utilizó la modalidad de proyecto factible, debido a que las necesidades que tienen los pobladores son cada vez mayor, en cuanto a la poca información de su comunidad, por ello se planteó realizar un Plan de Desarrollo Económico, para su formulación y ejecución debe apoyarse en investigaciones de

tipo documental, de campo, descriptiva explicativa y exploratoria, considerándolo factible y dar posibles soluciones a muchos problemas que tienen los pobladores que habitan en ella, las mismas que se lograrán mediante la guía y colaboración de sus líderes.

Dentro de la investigación se ejecutó los diseños cualitativos y cuantitativos, los cuales ayudaron a la creación del Plan de Desarrollo Económico para los comuneros de la Comuna Las Balsas, este estudio se lo realizó a todos los individuos que forman parte de la misma, que ayuden a establecer las características fundamentales para la teoría de la propuesta.

Investigación cualitativa

Estudia la realidad en su contexto natural y cómo sucede, sacando e interpretando fenómenos de acuerdo con las personas implicadas. Utiliza variedad de instrumentos para recoger información como las entrevistas, imágenes, observaciones, historias de vida, en los que se describen las rutinas y las situaciones problemáticas, así como significados en la vida de los participantes. (Péres, 2007)

Basándose en este tipo de investigación, se da prioridad a la realidad de esta comunidad, viendo cada uno de sus requerimientos, entre los cuales está la carencia de información, realizando una investigación económica, turística y cultural se puede buscar solución a ciertos requerimientos.

En cuanto a la parte económica se verá si cada uno de los pobladores cubre cada una de sus necesidades básicas, en la parte turística se resalta si existen o no un ambiente adecuado para incentivar a la población a que priorice cada uno de los lugares que se pueden explorar y dar lugar al turismo y en la parte cultural se incentiva a los habitantes a mantener sus tradiciones y costumbres, las mismas que se podrá observar mediante un levantamiento de información.

Investigación cuantitativa

En la investigación Cuantitativa, los estudios que utilizan este enfoque confían en la medición numérica, el conteo, y el uso de estadística para establecer indicadores exactos.(Hernández, 2006)

Una vez que se dado lugar a la investigación Cualitativa, se realiza la investigación Cuantitativa basándose en sí, al desarrollo de una encuesta, una vez terminada la misma se procede a obtener los resultados, el mismo que se examina de manera numérica, cada una de las preguntas e interrogantes planteados. De esta manera se pudo dar lugar al análisis e interpretación de los resultados de las encuestas realizadas en la Comuna Las Balsas.

2.3. TIPOS DE INVESTIGACIÓN

Los tipos de investigación que se utilizaron para el desarrollo de la Propuesta fueron: Investigación Descriptiva, De Campo, Documental, Explicativa y Exploratoria.

Por el lugar

- **Investigación Documental**

“El estudio de problemas con el propósito de ampliar y profundizar el conocimiento de su naturaleza, con el apoyo, principalmente, en trabajos previos, información y datos divulgados por medios impresos, audiovisuales o electrónicos”.(Upel, 2006)

La investigación documental se justifica lo que existe dentro de un asentamiento o población basándose en recolección de información mediante documentos existentes, los cuales son relevantes e importantes para la elaboración de un Plan de Desarrollo mediante la indagación e interpretación, buscando mejoramiento de un territorio poblado por habitantes que aspiran sobresalir ante las demás comunidades.

- **Investigación bibliográfica**

La investigación bibliográfica es una amplia búsqueda de información sobre una cuestión determinada, que debe realizarse de modo sistemático.

Esta investigación se establece mediante referencias existentes, es decir entrega información a las ya existentes como las teorías, resultados e instrumentos.

- **Investigación de campo**

El trabajo de campo implica la relación directa del investigador con las fuentes de información no documentales. Se identifican dos tipos de contacto que caracterizan la investigación de campo: 1) global, que implica una aproximación integral al fenómeno a estudiar, identificando las características naturales, económicas, residenciales, humanas del objetivo de estudio; y, 2) individual, que implica la aproximación y relación con las personalidades más importantes del grupo. (Egg, 1997)

Una investigación de campo se basa en la recolección de la información en el lugar designado para el estudio respectivo, observando cada una de las realidades que se pueden encontrar dentro de una población en general, ya sea de por la observación o por datos obtenidos por los propios habitantes, además ayuda a que un trabajo se desarrolle con datos reales especificando cada uno de los factores que se pueden evidenciar en su proceso.

Por el propósito

- **Aplicada**

Este tipo de investigación también recibe el nombre de práctica o empírica. Se caracteriza porque busca la aplicación o utilización de los conocimientos que se adquieren y se caracteriza por su interés en la aplicación, utilización y consecuencias prácticas de los conocimientos.

Mediante esta investigación se puede llegar a la conclusión de proponer propuestas de proyectos que sean aplicados en beneficio de toda la comunidad en general.

Por el nivel de estudio

- **Investigación Descriptiva**

Se ocupa de la descripción de las características que identifican los diferentes elementos, componentes y su interrelación.

En el estudio descriptivo se identifican características del universo de investigación, se señalan formas de conducta y actitudes del total de la población investigada, se establecen comportamientos concretos, se descubre y comprueba la asociación entre variables de investigación.(Alvarez, 2006)

Una investigación descriptiva ayuda a describir de manera sistemática las características que tiene una población; es decir, conocer las situaciones, costumbres, objetos, procesos y personas, las cuales ayudaron para obtener una mejor información.

2.4. MÉTODOS DE LA INVESTIGACIÓN

Entre los métodos a utilizar se encuentran: Método Inductivo, Deductivo y Analítico.

Método Inductivo

El método inductivo conlleva un análisis ordenado, coherente y lógico del problema de investigación, tomando como referencia premisas verdaderas. La inducción permite al investigador partir de la observación de fenómenos o situaciones particulares que enmarcan el problema de investigación y concluir proposiciones y a su vez, premisas que expliquen fenómenos similares al analizado.(Alvarez, 2006)

Al aplicar el método inductivo se pueden identificar las causas que conlleva a esto, empleando técnicas que ayuden a la obtención de los mismos; en este caso se han encontrado que el posible problema es la falta de información de las necesidades básicas insatisfechas que tiene la población de la Comuna Las Balsas, siendo la

base para buscar las alternativas de solución y dar prioridad al desarrollo de la comunidad.

Método deductivo

El conocimiento deductivo permite que las verdades particulares contenidas en las verdades universales se vuelvan explícitas. Esto es, que a partir de situaciones generales se lleguen a identificar explicaciones particulares contenidas explícitamente en la situación general.(Alvarez, 2006)

El método deductivo va de lo general a lo particular, en el método deductivo se establecen las posibles soluciones que se puedan proporcionar en un determinado problema, al identificar la causas se pueden efectuar propuestas para un Plan de Desarrollo Económico para la Comuna Las Balsas, y a la vez darles a conocer ante las autoridades competentes para ser tomadas en cuenta y obtener los beneficios correspondiente para el sector.

Método Analítico

El análisis inicia su proceso de conocimiento por la identificación de cada una de las partes que caracterizan una realidad; de este modo podrá establecer las relaciones causa – efecto entre los elementos que componen su objeto de investigación.(Alvarez, 2006)

Una vez encontrada la causa que conlleva a la problemática, se da prioridad a buscar una alternativa de solución para el bienestar de la población de la Comuna Las Balsas.

Método sintético

Mediante este método se tiende a reconstruir todo, a base de los elementos ya analizados, es decir un resumen o síntesis de la documentación antes mencionada o estudiada.

2.5. TÉCNICAS DE INVESTIGACIÓN

Para el proceso de la investigación en el levantamiento de información se determinó la utilización de las siguientes técnicas de investigación: Entrevista, Encuesta y Observación.

Entrevista

“Comunicación cara a cara entre dos o más personas, que lleva a cabo en un espacio temporal concreto y entre las que se da una determinada intervención verbal y no verbal con unos objetivos previamente establecidos.(Espín, 1986).

La Entrevista es considerada una técnica que consiste en obtener información a través del diálogo entre dos personas, para receptar información de un tema o un hecho, el cual puede estar o no estructurada mediante un cuestionario, que ayudará a tener datos de un tema de investigación, en el cual se ha recurrido para conocer y esclarecer la situación en que se encuentra la Comunidad.

La entrevista constituye probablemente uno de los instrumentos más sencillos, pero a la vez más valiosos, usados por el administrador técnico. Su importancia, validez y frutos, dependen de la habilidad de quien la emplea.(Ponce, 2011)

Encuesta

La encuesta es un procedimiento que permite explorar cuestiones que hacen a la subjetividad y al mismo tiempo obtener esa información de un número considerable de personas. Permite explorar la opinión pública y los valores vigentes de una sociedad, temas de significación científica y de importancia en las sociedades democráticas. (Grasso, 2006)

Es la recopilación de datos mediante un cuestionario diseñado, en el cual no se pueden modificar ni controlar la información que se puedan observar en el momento de realizar las encuestas. Dentro del cuestionario se pudo establecer preguntas convenientes al tema de investigación.

2.6. INSTRUMENTOS DE INVESTIGACIÓN

Los instrumentos utilizados en la investigación fueron:

- Cuestionario
- Guía de Preguntas.

Cuestionario

Un cuestionario es un conjunto de preguntas cuyo objetivo fue obtener información con algún objetivo en concreto. Existen numerosos estilos y formatos de cuestionarios, de acuerdo a la finalidad específica de cada uno. (Copyright, 2008).

El cuestionario puede ser desarrollado de forma coherente y organizada por un conjunto de preguntas de acuerdo al tema de investigación, con el fin de obtener información precisa y respuestas claras para el trabajo.

Estas interrogantes pueden ser; abiertas, que permita al encuestado responder por si solo la pregunta que se le ha formulado y cerradas, porque dan opción a escoger una de las alternativas dadas al interrogado.

Entrevista

Para facilitar la práctica de entrevistas se encuentra una guía de preguntas que generalmente se realizan para evaluar a los candidatos. Pero previo a esto, y para lograr un mejor entendimiento, se identifican los diferentes tipos de entrevistas con los cuales se puede encontrar y las diferentes modalidades de preguntas.(Carrasco, 2011)

Las preguntas ayuda a llevar un orden de cada una de las interrogantes que se realizaron en las encuestas a las diferentes personas y facilitó al encuestador llevar una secuencia al momento de realizarlas, cada una de las preguntas buscan lograr un objetivo con el fin de obtener una información clara y ordenada.

2.7. POBLACIÓN Y MUESTRA

Población

CUADRO N° 3: Población de la Comuna Las Balsas

DESCRIPCION	POBLACION
Habitantes	220
TOTAL	220

Fuente: Censo Comunal 2014

Elaborado por: Martha Suárez De la Cruz

Muestra

CUADRO N° 4: Muestra de la Comuna Las Balsas

DESCRIPCION	POBLACION
Habitantes	220
TOTAL	220

Fuente: Censo Comunal

Elaborado por: Martha Suárez De la Cruz

2.8. PROCEDIMIENTO DE LA INVESTIGACIÓN

- Búsqueda de Información
- Formulación del Problema
- Planteamiento de la Justificación
- Elaboración del Marco Teórico
- Diseño de la Metodología
- Elaboración del Instrumento de Investigación
- Apertura Institucional
- Ejecución de Instrumento
- Recolección de Datos

2.9. PROCESAMIENTO DE LA INVESTIGACIÓN

Para obtención de la información en este tema de investigación se utilizó instrumentos y técnicas, las cuales fue aplicada a las personas que habitan en la Comuna Las Balsas, con el fin de que el Plan tenga el éxito esperado.

1. Organización de la información de la investigación
2. Tabulación de datos
3. Elaboración de cuadros estadísticos
4. Diseño de gráficos estadísticos
5. Análisis de resultados
6. Interpretación de resultados
7. Elaboración de conclusiones
8. Diseño de la propuesta
9. Redacción del informe final

CAPÍTULO III

ANÁLISIS DE RESULTADOS

3.1. ANÁLISIS DE LA ENTREVISTA APLICADA A LOS DIRECTIVOS DE LA COMUNA LAS BALSAS

Para el desarrollo del objetivo del presente estudio, se realizaron entrevistas a los directivos de la Comuna Las Balsas, datos de mucha relevancia que ayudan al análisis y realización de un Plan de Desarrollo Económico.

1.- ¿Qué tiempo tiene viviendo en la Comuna Las Balsas?

Las respuestas de los entrevistados varían, estos habitantes tienen viviendo en su comunidad desde que nacieron, tienen a sus familiares y amigos en este lugar, dos de ellos han tenido la oportunidad que salir de la comuna para laborar.

2.- ¿Cuál es la fecha de creación de la Comuna Las Balsas y quienes participaron en su creación?

La Comuna las Balsas fue aprobado por decreto ejecutivo N° 225 del 6 de Marzo de 1939.

3.- ¿Qué tipo de capacitación considera Ud. que necesitan los dirigentes de La Comuna?

Los dirigentes consideran que las capacitaciones que necesitan los habitantes de la comuna Las Balsas serian: manejo de proyectos que generen progreso, liderazgo y

manualidades para la comunidad en general, esto ayudará a las personas ya que permitirá visualizar y cambiar su modo de pensar de cada uno de los habitantes, orientándolos hacia otros rumbos de manera positiva para la comunidad.

4.- ¿Cuáles son las instituciones públicas o privadas que constituyen al desarrollo del sector?

Dentro de las instituciones que han brindado su contingente para el desarrollo de la Comuna están: GAD PARROQUIAL, GAD CANTONAL, GAD PROVINCIAL, MINISTERIO DE AGRICULTURA, GANADERÍA, APICULTURA Y PESCA (MAGAP), MINISTERIO DE AMBIENTE y otros.

5.- ¿Qué proyectos Ud. considera que necesita la Comuna Las Balsas?

La comuna Las Balsas requiere de proyectos de economía popular y solidaria, de concientización de preservación de la naturaleza y de conocimiento de la cultura y de valores, ampliación del proyecto PIDAASE y ampliación del proyecto ganadero, esta población tiene gente muy trabajadora que le gusta labrar la tierra, también cuenta con sitios que pueden hacerse turísticos, por lo que requiere implementar proyectos para el desarrollo de la comunidad.

6.- ¿Qué festividades celebra la Comuna y cuáles son sus tradiciones?

La Comuna Las Balsas celebra a su patrono San Jacinto, y la fiesta de Fundación de la Comuna que son el 6 de marzo y 25 de agosto de cada año.

7.- ¿Cuáles son las costumbres de los habitantes de la Comuna?

Entre las costumbres que tienen es el recibimiento y atención que otorgan a las personas que los visitan en las fiestas de su patrono San Jacinto y en el mes de noviembre (día de los fieles difuntos), brindando alimentos ricos y tradicionales de nuestra tierra como tambor, tortillas de maíz, natilla, panes y otras creatividades de las personas.

8.- ¿Cuál es el plato típico de la Comuna Las Balsas?

En la Comuna se realizan diferentes platos deliciosos para el paladar de las personas, entre los cuales encontramos el seco de pollo, arroz con menestra y pescado frito.

9.- ¿Cuáles son los servicios básicos que le hacen falta a la Comuna?

Entre los servicios básicos que hacen falta, es el más esencial que es el agua potable debido a que solo se abastecen de agua que viene del reservorio San Vicente, también no cuentan con señal para internet, servicio de transporte, etc.

10.- ¿Cuál es el estado de las vías de acceso a la Comuna?

Las vías de acceso a la Comuna son estables, aunque no está pavimentado la carretera pero esta lastrado, por lo que se considera que es regular ya que emana polvo y es perjudicial para la salud.

11.- ¿Usted considera que los habitantes de la Comuna cuidan el medio ambiente?

Consideran que si cuidan el medio ambiente, existen incentivos a las personas que ayudan con aquello, ya que para realizar una actividad se necesita de permiso.

12.- ¿Existe alguna empresa o microempresa en la Comuna?

Lo que se puede encontrar aquí es una mini tienda y un mini comedor, ya que el número de habitantes es pequeño, creen que puede ser uno de los factores.

13.- ¿Tiene la Comuna Las Balsas convenios interinstitucionales?

En la actualidad buscan ayuda y convenios con el MAGAP y la PREFECTURA.

3.2. ANÁLISIS DE RESULTADOS DE LA ENCUESTA APLICADAS A LA POBLACION DELA COMUNA LAS BALSAS

CARACTERÍSTICAS GENERALES

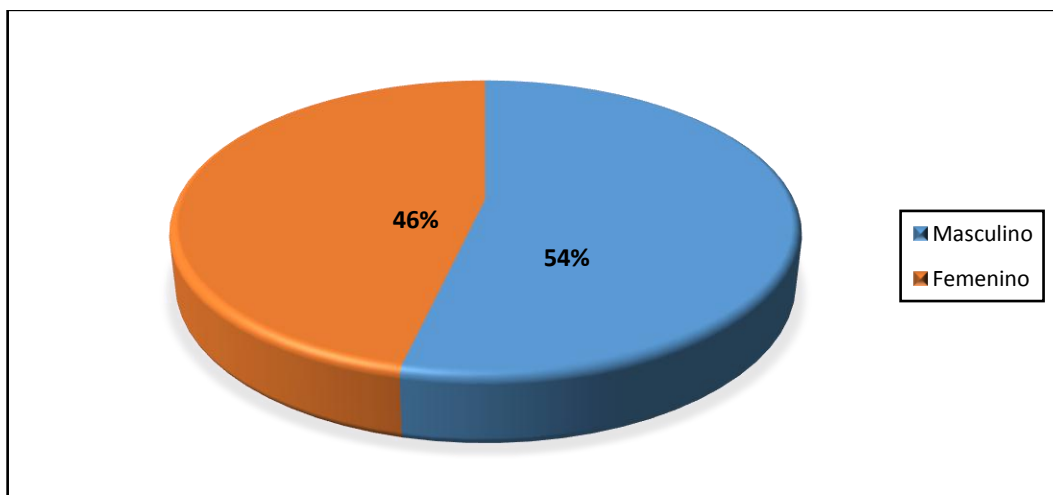
1.-Género

TABLA N° 1: Género

ITEM	VARIABLE	FRECUENCIA ABSOLUTA	FRECUENCIA PORCENTUAL
1	Masculino	118	54%
	Femenino	102	46%
	Total general	220	100%

Fuente: Investigación de campo – Comuna Las Balsas
Elaborado por: Martha Suárez de la Cruz

GRÁFICO N° 1 Género



Fuente: Investigación de campo – Comuna Las Balsas
Elaborado por: Martha Suárez de la Cruz

Del total de las 220 personas encuestadas en la Comuna Las Balsas un porcentaje mayor, es de género femenino y un porcentaje menor pertenece al género masculino, indicando que son más mujeres que varones.

2.- Edad.

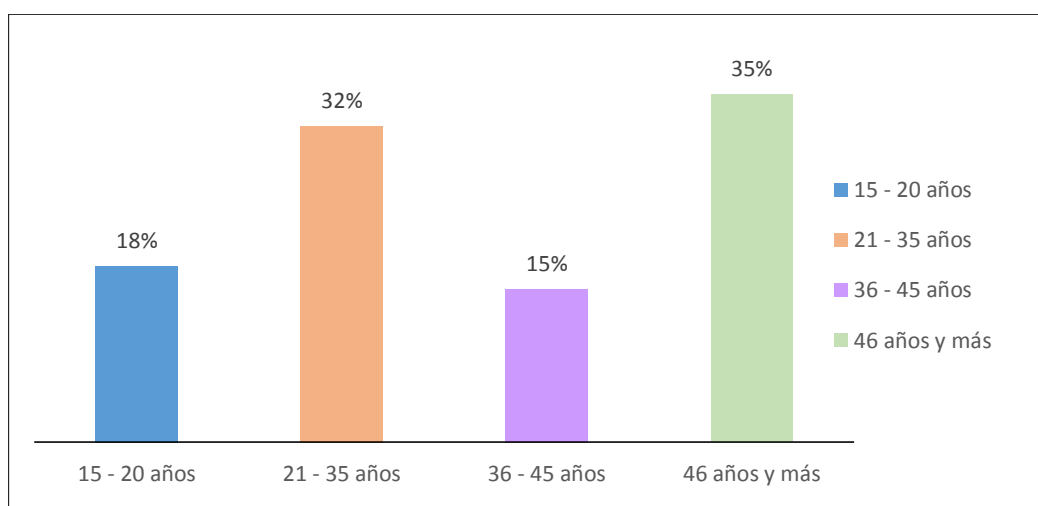
TABLA N° 2 Edad

ITEM	VARIABLE	FRECUENCIA ABSOLUTA	FRECUENCIA PORCENTUAL
2	15 - 20 años	39	18%
	21 - 35 años	70	32%
	36 - 45 años	34	15%
	46 años y más	77	35%
	Total general	220	100%

Fuente: Investigación de campo – Comuna Las Balsas

Elaborado por: Martha Suárez de la Cruz

GRÁFICO N° 2 Edad



Fuente: Investigación de campo – Comuna Las Balsas

Elaborado por: Martha Suárez de la Cruz

Del total de 220 personas encuestadas en la Comuna Las Balsas, un grupo mayor, está en el rango de 46 años y más, un grupo un poco menor, está en el rango de 21 – 35 años, por consiguiente menos que el anterior, está en el rango de 15 – 20 años y un grupo más bajo o mucho menor está en el rango de 36 – 45 años de edad.

3.- Estado Civil

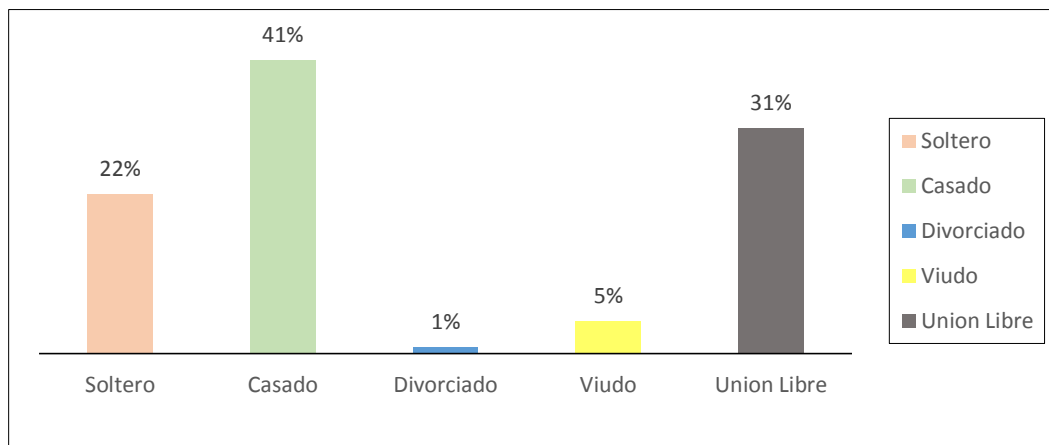
TABLA N° 3 Estado Civil

ITEM	VARIABLE	FRECUENCIA ABSOLUTA	FRECUENCIA PORCENTUAL
3	Soltero	49	22%
	Casado	90	41%
	Divorciado	2	1%
	Viudo	10	5%
	Unión Libre	69	31%
	Total general	220	100%

Fuente: Investigación de campo – Comuna Las Balsas

Elaborado por: Martha Suárez de la Cruz

GRÁFICO N° 3: Estado Civil



Fuente: Investigación de campo – Comuna Las Balsas

Elaborado por: Martha Suárez de la Cruz

De las 220 personas encuestadas en la Comuna Las Balsas, un grupo mayor su estado civil es de casado, le sigue otro grupo menor que el anterior con estado civil de unión libre, otro grupo menor al anterior es de estado civil soltero, por consiguiente un grupo siendo de estado civil viudo y el grupo menor a todas las anteriores es el de estado civil divorciado.

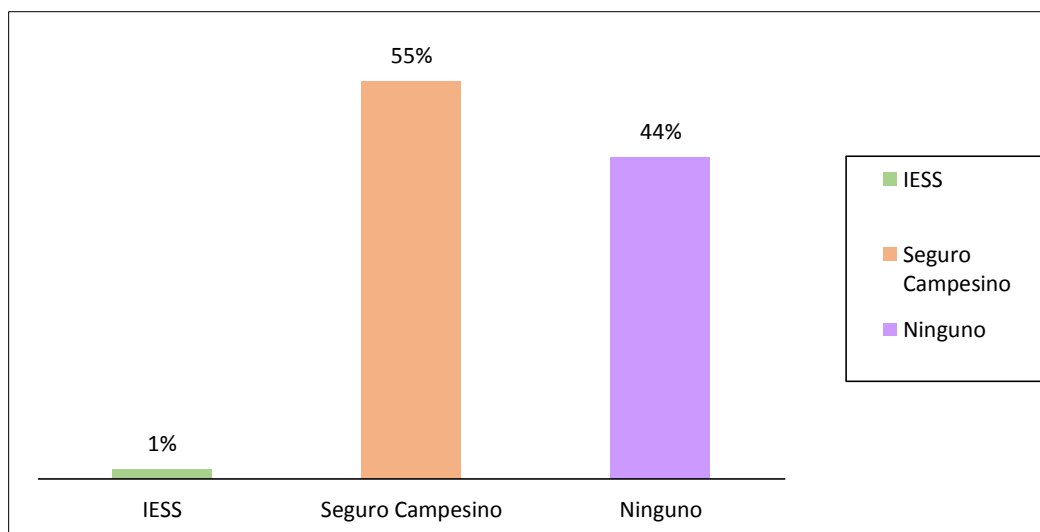
4.- ¿Aporta Usted o es afiliado a?

TABLA N° 4: ¿Aporta Usted o es afiliado a?

ITEM	VARIABLE	FRECUENCIA ABSOLUTA	FRECUENCIA PORCENTUAL
4	IESS	3	1%
	Seguro Campesino	120	55%
	Ninguno	97	44%
	Total general	220	100%

Fuente: Investigación de campo – Comuna Las Balsas
Elaborado por: Martha Suárez de la Cruz

GRÁFICO N° 4: ¿Aporta Usted o es afiliado a?



Fuente: Investigación de campo – Comuna Las Balsas
Elaborado por: Martha Suárez de la Cruz

Del total de las 220 personas encuestadas en La Comuna Las Balsas, un grupo mayor es afiliado al Seguro Campesino, un grupo minoritario a la anterior no cuenta con seguro alguno y un grupo menor se encuentra afiliado al Instituto de Seguridad Social.

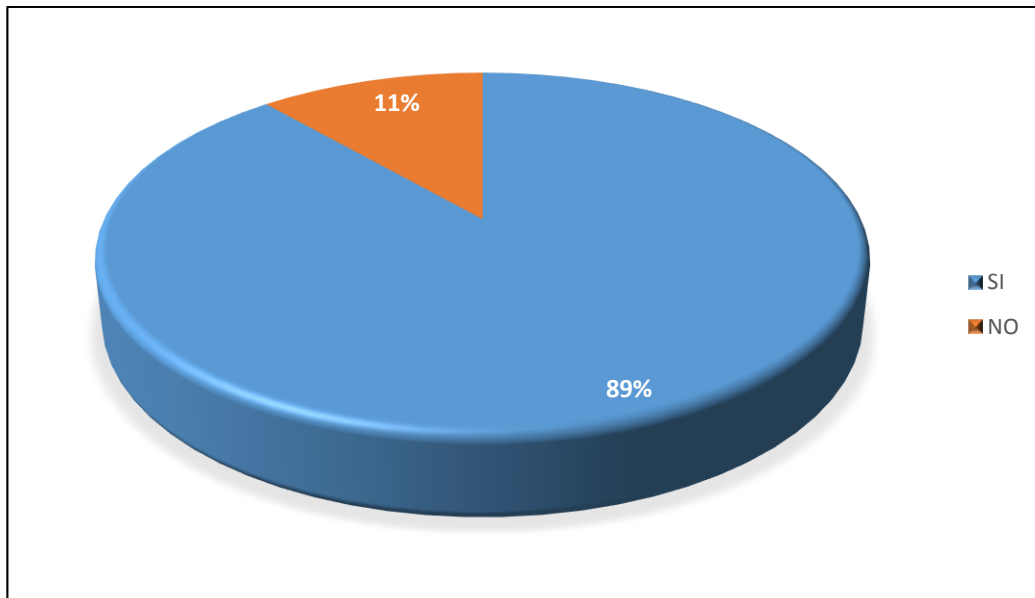
5.- ¿Sabe Usted leer y escribir?

TABLA N° 5: ¿Sabe Usted leer y escribir?

ITEM	VARIABLE	FRECUENCIA ABSOLUTA	FRECUENCIA PORCENTUAL
5	Si	195	89%
	No	25	11%
	Total general	220	100%

Fuente: Investigación de campo – Comuna Las Balsas
Elaborado por: Martha Suárez de la Cruz

GRÁFICO N° 5 ¿Sabe Usted leer y escribir?



Fuente: Investigación de campo – Comuna Las Balsas
Elaborado por: Martha Suárez de la Cruz

Del total de los encuestados de 220 personas el 89% sabe leer y escribir y el 11% dice no saber leer ni escribir. De acuerdo a los resultados obtenidos la mayoría de la población sabe leer y escribir.

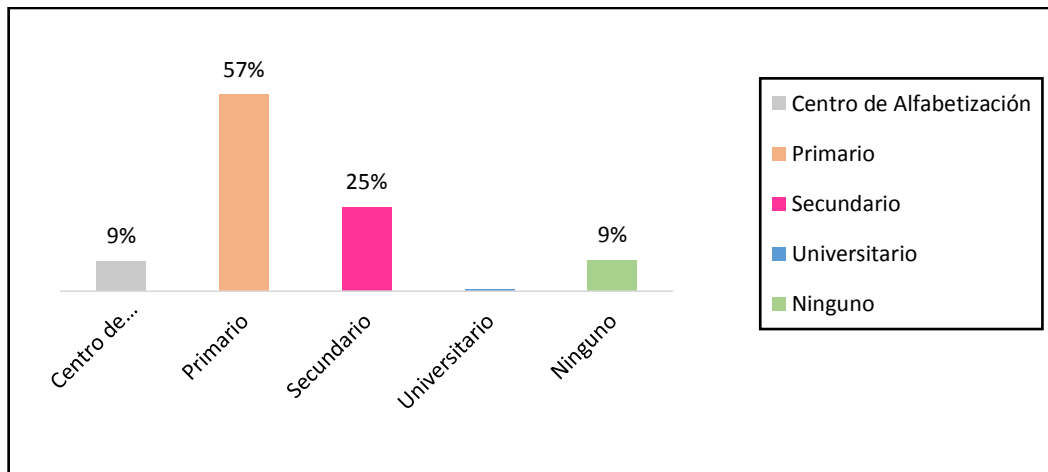
6.- ¿Cuál es el nivel de instrucción más alto que asistió?

TABLA N° 6: ¿Cuál es el nivel de instrucción más alto que asistió?

ITEM	VARIABLE	FRECUENCIA ABSOLUTA	FRECUENCIA PORCENTUAL
6	Centro de Alfabetización	19	9%
	Primario	126	57%
	Secundario	54	25%
	Universitario	1	0%
	Ninguno	20	9%
	Total general	220	100%

Fuente: Investigación de campo – Comuna Las Balsas
Elaborado por: Martha Suárez de la Cruz

GRÁFICO N° 6 ¿Cuál es el nivel de instrucción más alto que asistió?



Fuente: Investigación de Campo – Comuna Las Balsas
Elaborado por: Martha Suarez de la Cruz

De un total de 220 personas que se encuestaron, un grupo mayor tiene instrucción primaria, un grupo minoritario tiene instrucción secundaria, por consiguiente otro grupo menor al anterior asistió a un centro de alfabetización y el mismo porcentaje indicaron que no tiene ningún nivel de estudio y solo una persona ha realizado estudios superiores.

7.- ¿Con qué tipo de tecnología cuenta?

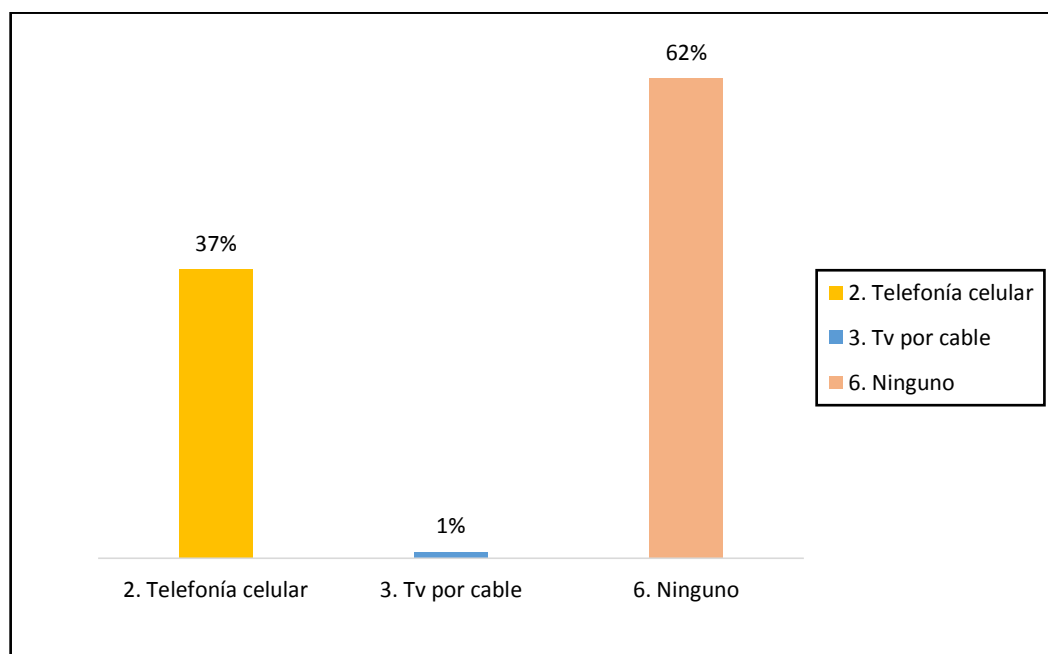
TABLA N° 7; Con qué tipo de tecnología cuenta?

ITEM	VARIABLE	FRECUENCIA ABSOLUTA	FRECUENCIA PORCENTUAL
7	Telefonía celular	82	37%
	Tv por cable	2	1%
	Ninguno	136	62%
	Total general	220	100%

Fuente: Investigación de campo – Comuna Las Balsas

Elaborado por: Martha Suárez de la Cruz

GRÁFICO N° 7; Con qué tipo de tecnología cuenta?



Fuente: Investigación de Campo – Comuna Las Balsas

Elaborado por: Martha Suárez de la Cruz

Del total de las personas encuestadas en la Comuna Las Balsas, un grupo mayor no tienen ningún tipo de tecnología, un grupo menor al anterior tiene teléfono celular y otro grupo mucho menor dijo tener Tv por cable.

CARACTERÍSTICAS ECONÓMICAS Y DE SALUD

8.- ¿Con qué servicios básicos cuenta la Comuna?

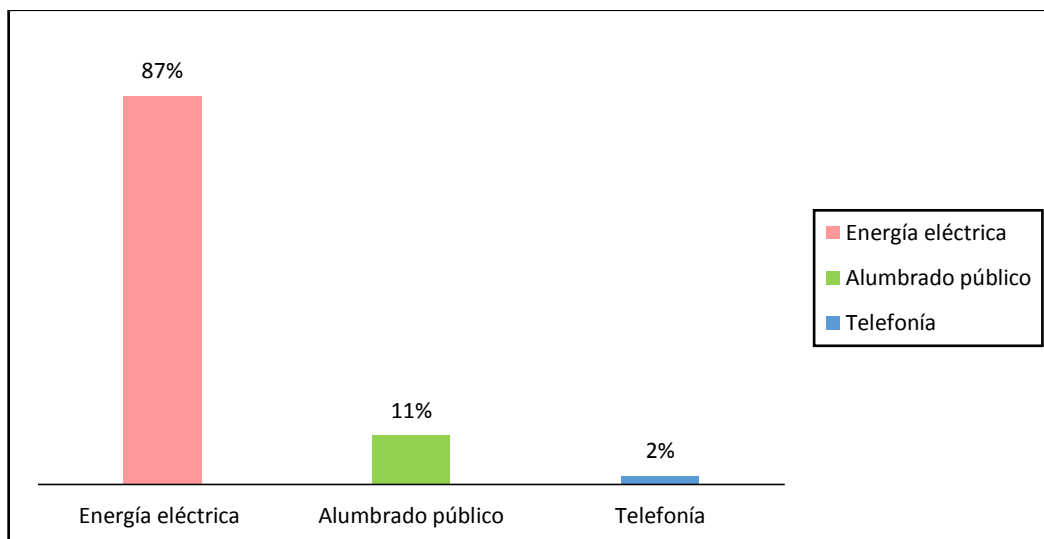
TABLA N° 8 ¿Con qué servicios básicos cuenta su Comuna?

ITEM	VARIABLE	FRECUENCIA ABSOLUTA	FRECUENCIA PORCENTUAL
8	Energía eléctrica	192	87%
	Alumbrado público	24	11%
	Telefonía	4	2%
	Total general	220	100%

Fuente: Investigación de campo – Comuna Las Balsas

Elaborado por: Martha Suárez de la Cruz

GRÁFICO N° 8. ¿Con qué servicios básicos cuenta su Comuna?



Fuente: Investigación de Campo – Comuna Las Balsas

Elaborado por: Martha Suárez de la Cruz

Del total de los 220 habitantes encuestados un grupo mayor cuenta con energía eléctrica, un grupo intermedio cuenta con alumbrado público y un grupo menor tiene telefonía convencional.

9.- ¿Cuál es el tipo de vivienda en la que habita Usted?

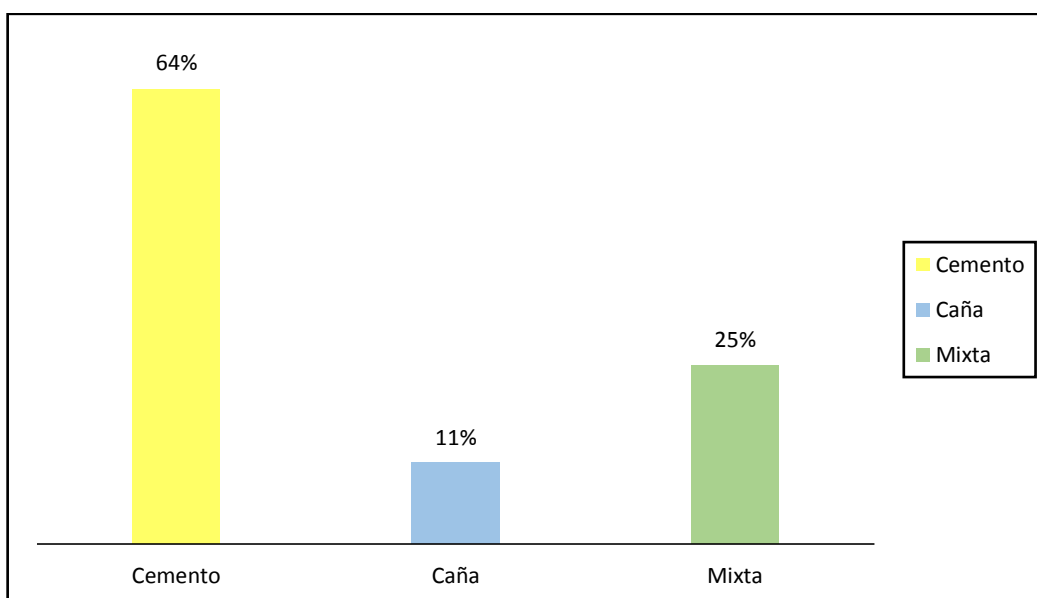
TABLA N° 9; ¿Cuál es el tipo de vivienda en la que habita Usted?

ITEM	VARIABLE	FRECUENCIA ABSOLUTA	FRECUENCIA PORCENTUAL
9	Cemento	140	64%
	Caña	25	11%
	Mixta	55	25%
	Total general	220	100%

Fuente: Investigación de campo – Comuna Las Balsas

Elaborado por: Martha Suárez de la Cruz

GRÁFICO N° 9; ¿Cuál es el tipo de vivienda en la que habita Usted?



Fuente: Investigación de Campo – Comuna Las Balsas

Elaborado por: Martha Suárez de la Cruz

Del total de las personas encuestadas en la Comuna Las Balsas un grupo mayor según las encuestas vive en casas de cemento, un grupo intermedio vive en casa mixta y un grupo menor vive en casa de caña.

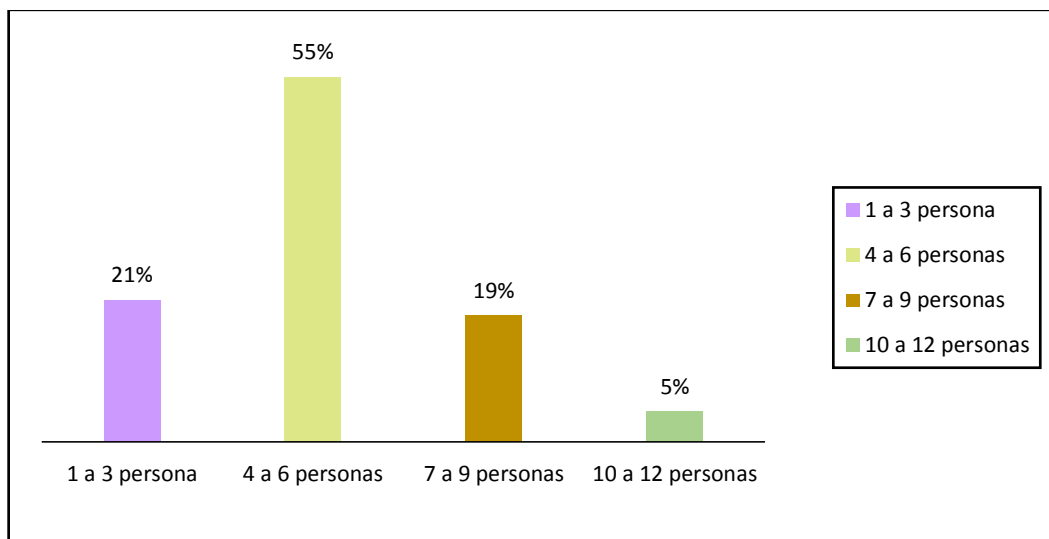
10.- ¿Total de números de miembros del hogar?

TABLA N° 10¿Total de números de miembros del hogar?

ITEM	VARIABLE	FRECUENCIA ABSOLUTA	FRECUENCIA PORCENTUAL
10	1 a 3 persona	47	21%
	4 a 6 personas	121	55%
	7 a 9 personas	42	19%
	10 a 12 personas	10	5%
	Total general	220	100%

Fuente: Investigación de campo – Comuna Las Balsas
Elaborado por: Martha Suárez de la Cruz

GRÁFICO N° 10¿Total de números de miembros del hogar?



Fuente: Investigación de Campo – Comuna Las Balsas
Elaborado por: Martha Suárez de la Cruz

En la Comuna Las Balsas de las 220 personas encuestadas, un grupo mayor tienen de 4 a 6 personas que integran su hogar, un grupo bajo al anterior está integrado de 1 a 3 personas su hogar, un grupo intermedio está integrado de 7 a 9 personas su hogar y un grupo mucho menor está conformado de 10 a 12 personas.

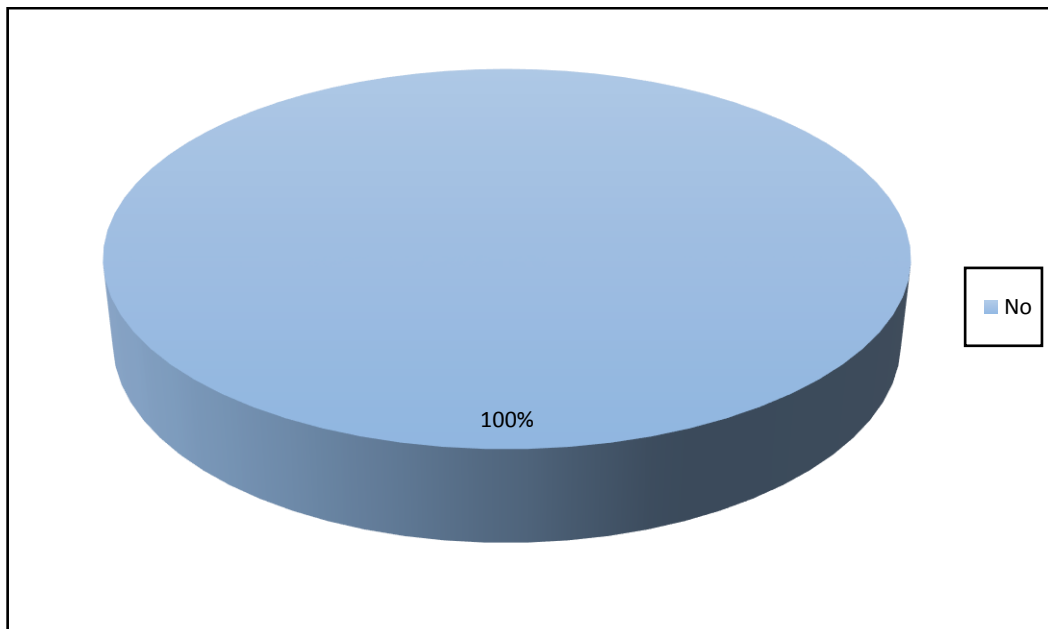
11.- ¿La Comuna cuenta con un dispensario médico?

TABLA N° 11 ¿La Comuna cuenta con un dispensario médico?

ITEM	VARIABLE	FRECUENCIA ABSOLUTA	FRECUENCIA PORCENTUAL
11	No	220	100%
	Total general	220	100%

Fuente: Investigación de campo – Comuna Las Balsas
Elaborado por: Martha Suárez de la Cruz

GRÁFICO N° 11 ¿La Comuna cuenta con un dispensario médico?



Fuente: Investigación de campo – Comuna Las Balsas
Elaborado por: Martha Suárez de la Cruz

De las 220 personas encuestadas en la Comuna Las Balsas, el total de la población encuestada no cuenta con un dispensario médico. Las personas de este lugar deben acudir a otros lugares aledaños para poder ser atendidos.

12.- ¿El sector recibe la visita de brigadas médicas?

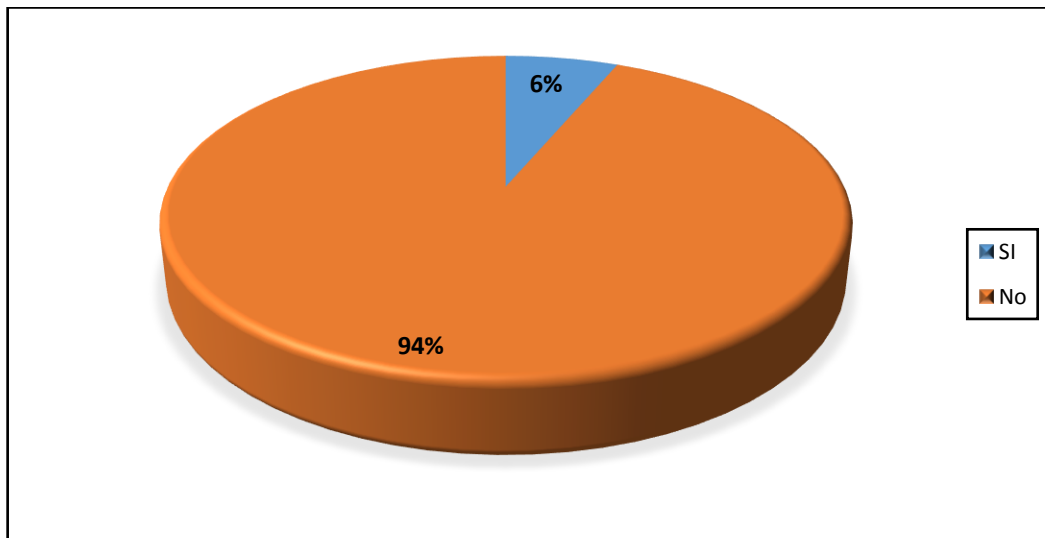
TABLA N° 12 ¿El sector recibe la visita de brigadas médicas?

ITEM	VARIABLE	FRECUENCIA ABSOLUTA	FRECUENCIA PORCENTUAL
12	SI	14	6%
	No	206	94%
	Total general	220	100%

Fuente: Investigación de campo – Comuna Las Balsas

Elaborado por: Martha Suárez de la Cruz

GRÁFICO N° 12 ¿El sector recibe la visita de brigadas médicas?



Fuente: Investigación de campo – Comuna Las Balsas

Elaborado por: Martha Suárez de la Cruz

Del total de la población encuestada un grupo mayor contestó que no recibe brigada médica y un grupo menor dijo que si recibe brigada médica. En esta población según las encuestas reciben brigadas médicas pero una vez al año y es rara las veces que lo hacen ya que no hay una coordinación para aquello.

13.- ¿Cuáles son las principales enfermedades que afectan a la Comuna?

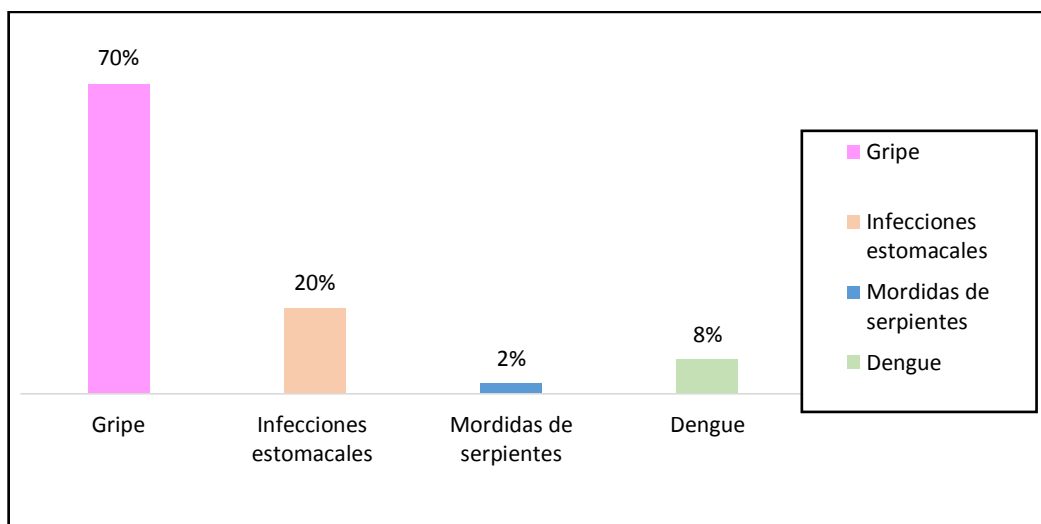
TABLA N° 13; Cuáles son las principales enfermedades que afectan a la Comuna?

ITEM	VARIABLE	FRECUENCIA ABSOLUTA	FRECUENCIA PORCENTUAL
13	Gripe	155	70%
	Infecciones estomacales	43	20%
	Mordidas de serpientes	5	2%
	Dengue	17	8%
	Total general	220	100%

Fuente: Investigación de campo – Comuna Las Balsas

Elaborado por: Martha Suárez de la Cruz

GRÁFICO N° 13 ; Cuáles son las principales enfermedades que afectan a la Comuna?



Fuente: Investigación de Campo – Comuna Las Balsas

Elaborado por: Martha Suárez de la Cruz

Del total de las personas encuestadas en la Comuna Las Balsas un grupo mayor respondió que la enfermedad que más les afecta la gripe, un grupo bajo al anterior contestó que son las infecciones estomacales, un grupo intermedio que es el dengue y un grupo muy bajo contestó que son las mordidas de serpiente.

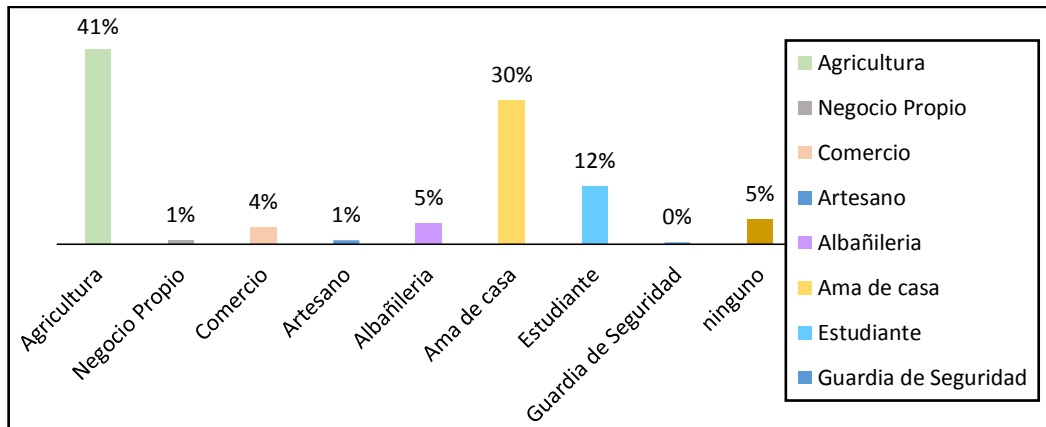
14.- ¿A qué actividad se dedica?

TABLA N° 14¿A qué actividad se dedica?

ITEM	VARIABLE	FRECUENCIA ABSOLUTA	FRECUENCIA PORCENTUAL
14	Agricultura	91	41%
	Negocio Propio	2	1%
	Comercio	8	4%
	Artesano	2	1%
	Albañilería	10	5%
	Ama de casa	67	30%
	Estudiante	27	12%
	Guardia de Seguridad	1	0%
	ninguno	12	5%
	Total general	220	100%

Fuente: Investigación de campo – Comuna Las Balsas
Elaborado por: Martha Suárez de la Cruz

GRÁFICO N° 14¿A qué actividad se dedica?



Fuente: Investigación de campo – Comuna Las Balsas
Elaborado por: Martha Suárez de la Cruz

Del total de las personas encuestadas encontramos diferentes porcentajes en cuanto a la actividad que se dedican las personas de las cuales se mencionan desde el mayor porcentaje hasta el menor encontrándose así: agricultura, Ama de Casa, estudiante, Albañilería, de igual manera quienes no realizan actividad alguna, Comercio, Negocio propio, Artesano y solo una persona trabaja de guardia de seguridad.

15.- ¿Cuál es su nivel de ingreso mensual?

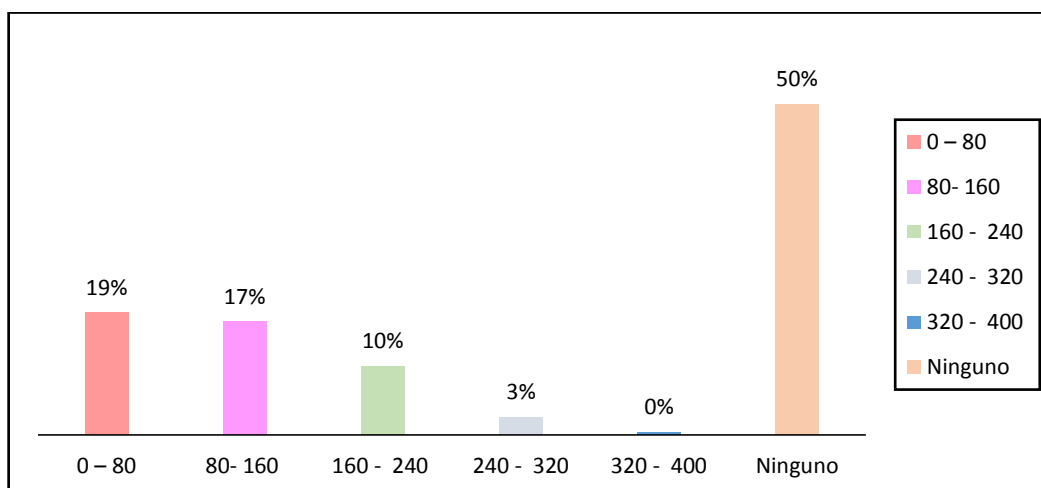
TABLA N° 15 ¿Cuál es su nivel de ingreso mensual?

ITEM	VARIABLE	FRECUENCIA ABSOLUTA	FRECUENCIA PORCENTUAL
15	0 – 80 dólares	41	19%
	80- 160 dólares	38	17%
	160 - 240 dólares	23	10%
	240 - 320 dólares	6	3%
	320 - 400 dólares	1	0%
	Ninguno	111	50%
	Total general	220	100%

Fuente: Investigación de campo – Comuna Las Balsas

Elaborado por: Martha Suárez de la Cruz

GRÁFICO N° 15 ¿Cuál es su nivel de ingreso mensual?



Fuente: Investigación de campo – Comuna Las Balsas

Elaborado por: Martha Suárez de la Cruz

Del total de las personas encuestadas en la Comuna Las Balsas existen diferentes porcentajes de niveles de ingreso de los cuales de mayor a menor son: no tienen ningún ingreso, un ingreso de 0 a 80 dólares mensuales, un ingreso de 80 a 160 dólares mensuales, un ingreso de rango de 160 a 240 dólares mensuales, un ingreso de 240 a 320 dólares mensuales y una sola persona el ingreso de rango esta entre 320 a 400 dólares mensuales.

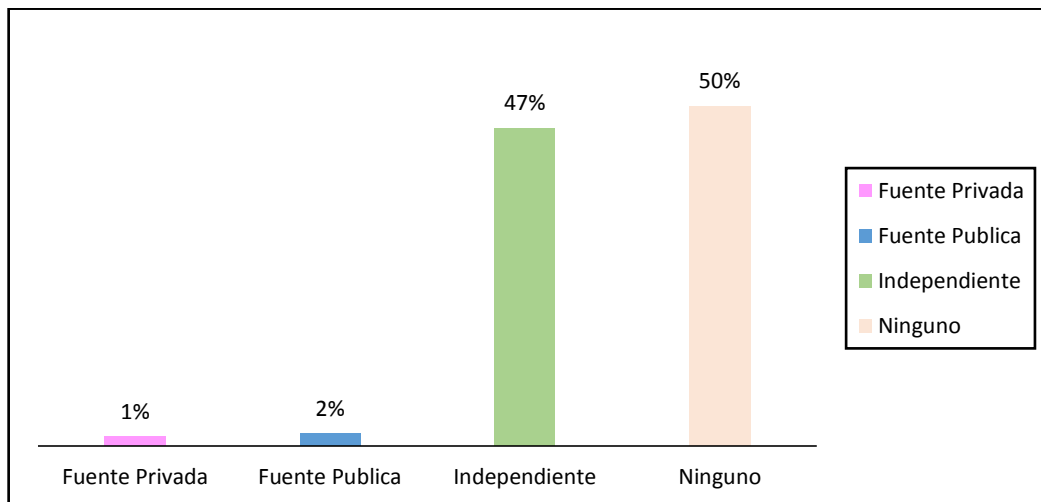
16.- ¿De dónde provienen sus ingresos?

TABLA N° 16¿De dónde provienen sus ingresos?

ITEM	VARIABLE	FRECUENCIA ABSOLUTA	FRECUENCIA PORCENTUAL
16	Fuente Privada	3	1%
	Fuente Publica	4	2%
	Independiente	103	47%
	Ninguno	110	50%
	Total general	220	100%

Fuente: Investigación de campo – Comuna Las Balsas
 Elaborado por: Martha Suárez de la Cruz

GRÁFICO N° 16¿De dónde provienen sus ingresos?



Fuente: Investigación de campo – Comuna Las Balsas
 Elaborado por: Martha Suárez de la Cruz

Del total de las personas encuestadas en la Comuna Las Balsas existen 4 modos de ingresos, de mayor a menor así: un grupo mayor no obtienen ningún ingreso, le sigue que sus ingresos provienen de fuentes independientes, luego sigue que sus ingresos provienen de fuentes públicas y un grupo menor a todos provienen de fuentes privadas.

17.- ¿Cuáles son los bienes que tiene a su nombre?

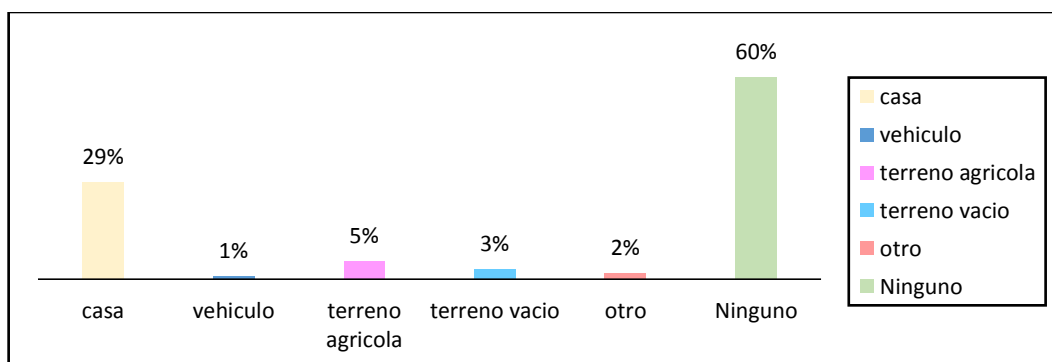
TABLA N° 17 ¿Cuáles son los bienes que tiene a su nombre?

ITEM	VARIABLE	FRECUENCIA ABSOLUTA	FRECUENCIA PORCENTUAL
17	casa	63	29%
	vehículo	2	1%
	terreno agrícola	12	5%
	ganado	1	0%
	terreno vacío	7	3%
	otro	4	2%
	Ninguno	131	60%
	Total general	220	100%

Fuente: Investigación de campo – Comuna Las Balsas

Elaborado por: Martha Suárez de la Cruz

GRÁFICO N° 17 ¿Cuáles son los bienes que tiene a su nombre?



Fuente: Investigación de campo – Comuna Las Balsas

Elaborado por: Martha Suárez de la Cruz

Del total de las personas encuestadas de la comuna las Balsas existen diferentes porcentajes de los bienes que tienen a su nombre desglosándolos de mayor a menor así: no tienen bienes a su nombre, tiene a su nombre casa, terreno agrícola, terreno vacío, tienen otro bien a su nombre y el menor porcentaje tiene vehículo a su nombre.

18.- ¿Dentro de su núcleo familiar existe alguna persona con discapacidad?

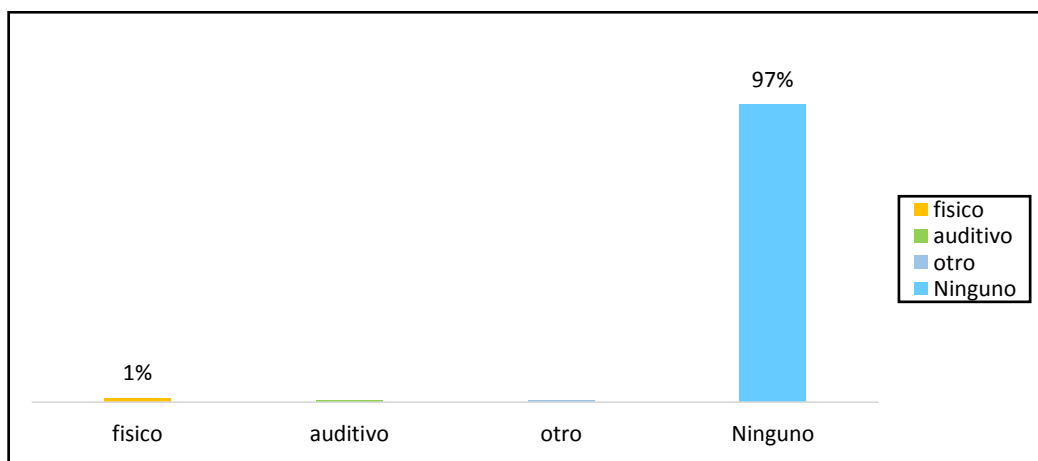
TABLA N° 18; Dentro de su núcleo familiar existe alguna persona con discapacidad?

ITEM	VARIABLE	FRECUENCIA ABSOLUTA	FRECUENCIA PORCENTUAL
18	Intelectual	1	0%
	Físico	3	1%
	auditivo	1	0%
	Otro	1	0%
	Ninguno	214	97%
	Total general	220	100%

Fuente: Investigación de campo – Comuna Las Balsas

Elaborado por: Martha Suárez de la Cruz

GRÁFICO N° 18; Dentro de su núcleo familiar existe alguna persona con discapacidad?



Fuente: Investigación de Campo – Comuna Las Balsas

Elaborado por: Martha Suárez de la Cruz

Del total de las personas encuestadas existe un grupo mayor que tiene en su familia persona con discapacidad, un grupo intermedio tiene un familiar con discapacidad física y una persona con discapacidad auditiva y el mismo porcentaje tiene en su familia una persona con discapacidad de otra índole.

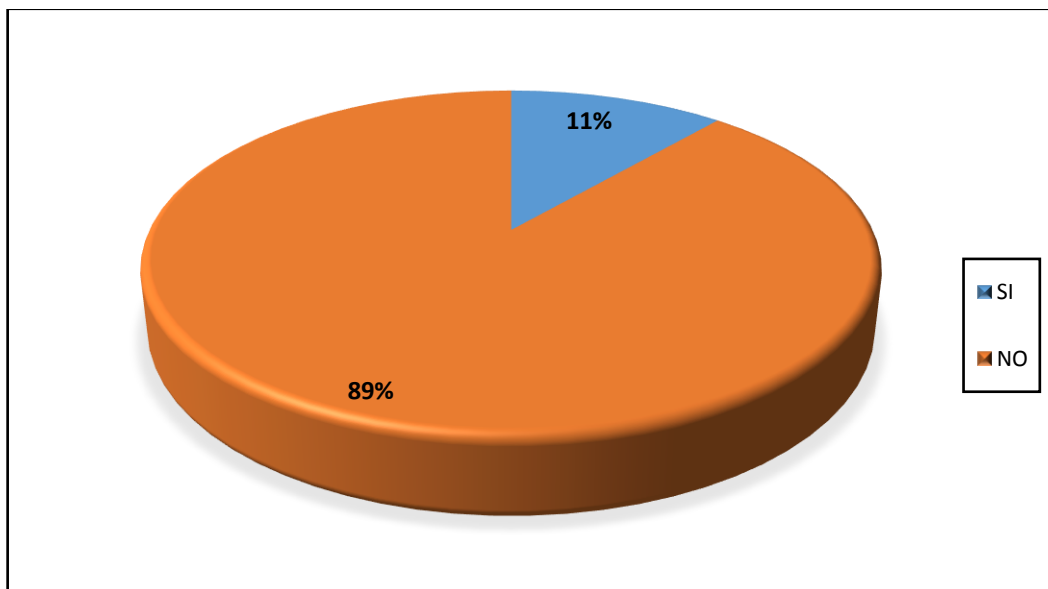
19.- ¿Participa Usted en algún proyecto financiado por el Gobierno?

TABLA N° 19. ¿Participa Usted en algún proyecto financiado por el Gobierno?

ITEM	VARIABLE	FRECUENCIA ABSOLUTA	FRECUENCIA PORCENTUAL
19	SI	25	11%
	NO	195	89%
	Total general	220	100%

Fuente: Investigación de campo – Comuna Las Balsas
Elaborado por: Martha Suárez de la Cruz

GRÁFICO N° 19. ¿Participa Usted en algún proyecto financiado por el Gobierno?



Fuente: Investigación de campo – Comuna Las Balsas
Elaborado por: Martha Suárez de la Cruz

En la comunidad de Las Balsas del total encuestados existe un porcentaje mayor que no participa en proyectos financiado por el gobierno y un grupo menor dijo que si participa en proyectos financiados por el gobierno.

20.- ¿Existen grupos o asociaciones en el Recinto?

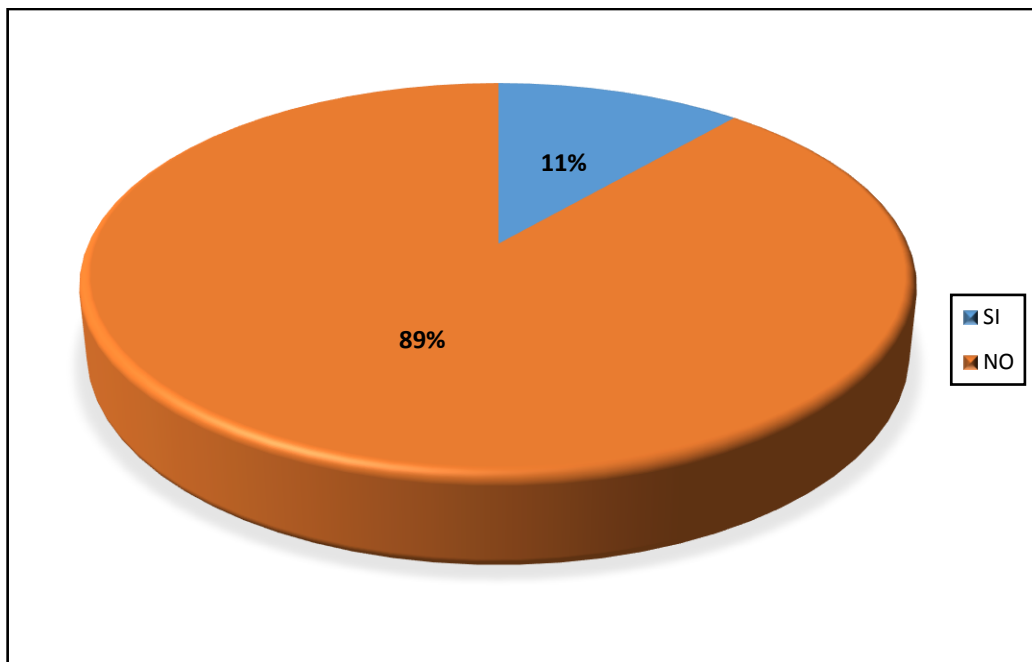
TABLA N° 20 ¿Existen grupos o asociaciones en el Recinto?

ITEM	VARIABLE	FRECUENCIA ABSOLUTA	FRECUENCIA PORCENTUAL
20	SI	25	11%
	NO	195	89%
	Total general	220	100%

Fuente: Investigación de campo – Comuna Las Balsas

Elaborado por: Martha Suárez de la Cruz

GRÁFICO N° 20 ¿Existen grupos o asociaciones en la Comuna?



Fuente: Investigación de campo – Comuna Las Balsas

Elaborado por: Martha Suárez de la Cruz

En la comunidad de la Comuna Las Balsas del total de las encuestas se encontró que un grupo mayor contestó que si existen grupos o asociaciones en la Comuna y un grupo menor dijo que si hay grupos o asociaciones en la Comuna.

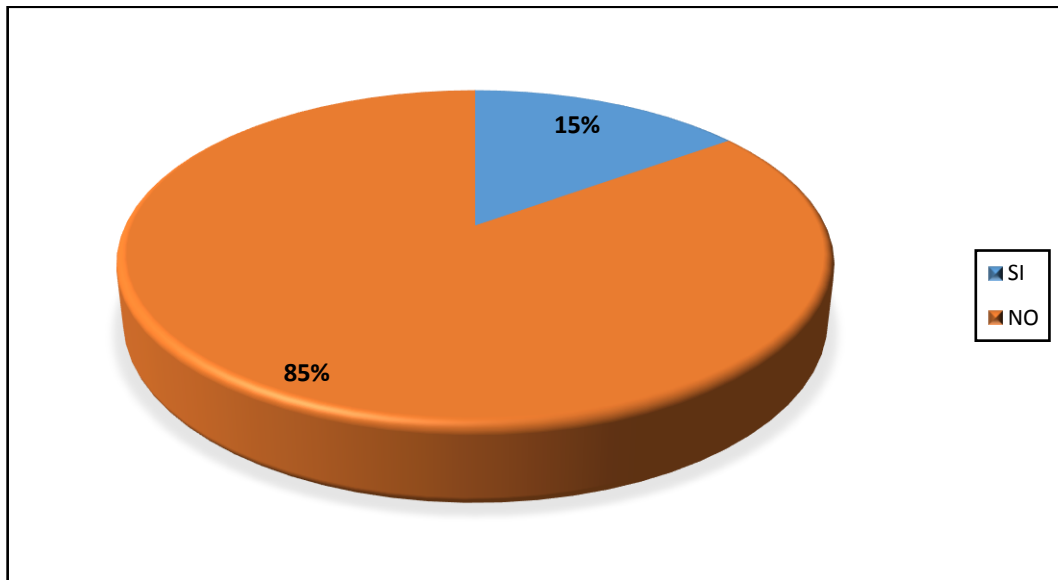
21.- ¿Recibe Usted el bono de Desarrollo Humano?

TABLA N° 21. ¿Recibe Usted el bono de Desarrollo Humano?

ITEM	VARIABLE	FRECUENCIA ABSOLUTA	FRECUENCIA PORCENTUAL
21	SI	33	15%
	NO	187	85%
	Total general	220	100%

Fuente: Investigación de campo – Comuna Las Balsas
Elaborado por: Martha Suárez de la Cruz

GRÁFICO N° 21. ¿Recibe Usted el bono de Desarrollo Humano?



Fuente: Investigación de Campo – Comuna Las Balsas
Elaborado por: Martha Suárez de la Cruz

Dentro de la comunidad de las Balsas se encontró que un grupo mayor no recibe el bono de desarrollo humano, mientras un grupo menor contestó que si recibe el bono de desarrollo humano.

22.- ¿Ha realizado Usted préstamo del bono de desarrollo humano?

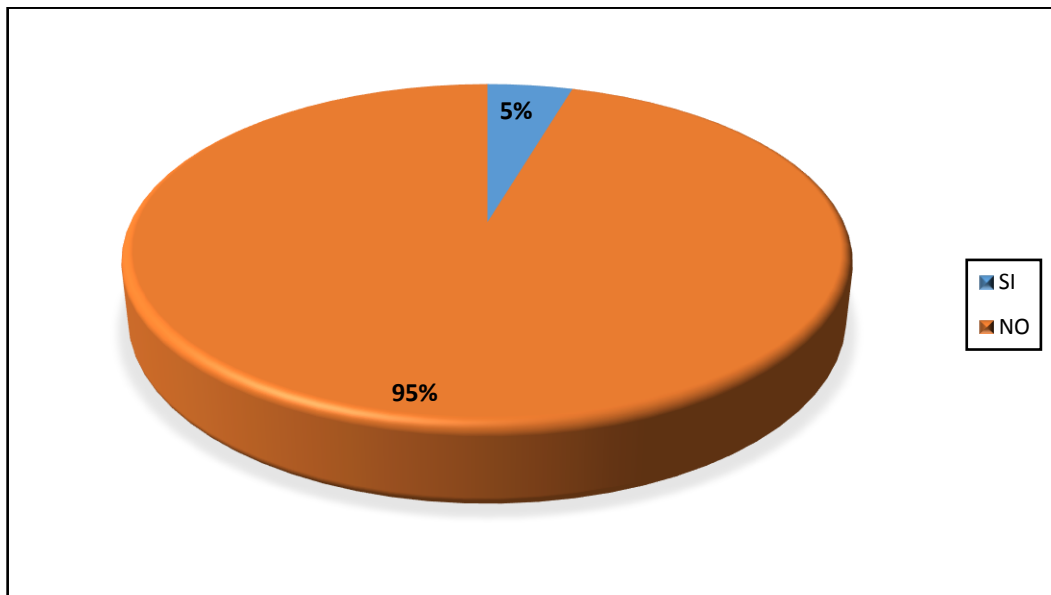
TABLA N° 22;Ha realizado Usted préstamo del bono de desarrollo humano?

ITEM	VARIABLE	FRECUENCIA ABSOLUTA	FRECUENCIA PORCENTUAL
22	SI	10	5%
	NO	210	95%
	Total general	220	100%

Fuente: Investigación de campo – Comuna Las Balsas

Elaborado por: Martha Suárez de la Cruz

GRÁFICO N° 22;Ha realizado Usted préstamo del bono de desarrollo humano?



Fuente: Investigación de Campo – Comuna Las Balsas

Elaborado por: Martha Suárez de la Cruz

Del total de las encuestas que se realizó en la Comuna Las Balsas existe un grupo mayor no ha realizado préstamo del bono de desarrollo humano y que un grupo menor si ha realizado préstamo del bono de desarrollo humano.

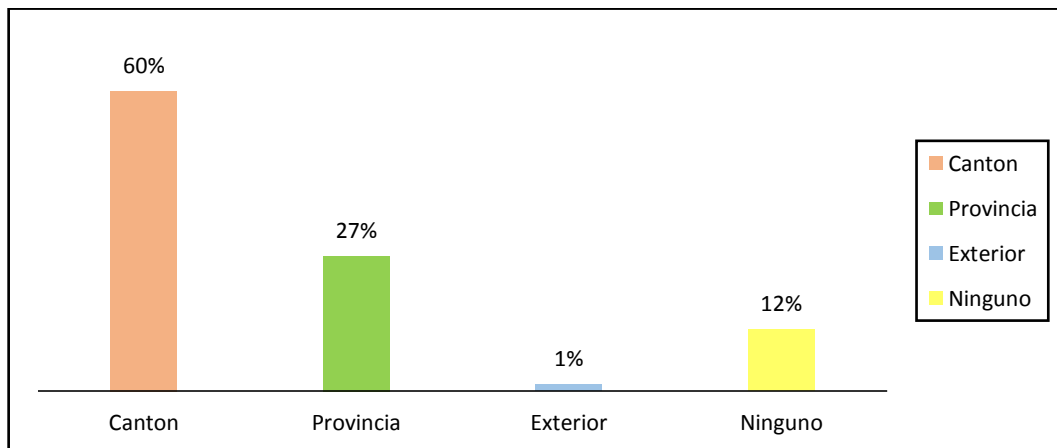
23.- ¿Hacia dónde migran los pobladores del recinto?

TABLA N° 23;Hacia dónde migran los pobladores del recinto?

ITEM	VARIABLE	FRECUENCIA ABSOLUTA	FRECUENCIA PORCENTUAL
23	Cantón	131	60%
	Provincia	59	27%
	Exterior	3	1%
	Ninguno	27	12%
	Total general	220	100%

Fuente: Investigación de campo – Comuna Las Balsas
Elaborado por: Martha Suárez de la Cruz

GRÁFICO N° 23;Hacia dónde migran los pobladores del recinto?



Fuente: Investigación de Campo – Comuna Las Balsas
Elaborado por: Martha Suárez de la Cruz

Del total de 220 personas encuestadas se encontró que un grupo mayor contestó que las personas migran hacia otros Cantones, otro grupo menor al anterior dijo que migran hacia otras Provincias, un grupo intermedio dijo que no migran y un grupo menor dijo que las personas migran hacia el exterior.

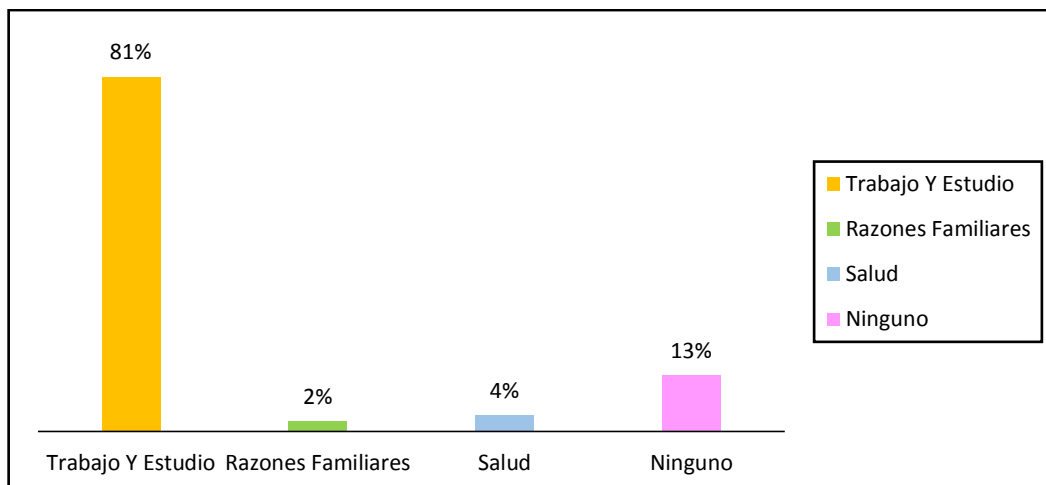
24.- ¿Motivo por el cual migran?

TABLA N° 24 ¿Motivo por el cual migran?

ITEM	VARIABLE	FRECUENCIA ABSOLUTA	FRECUENCIA PORCENTUAL
24	Trabajo Y Estudio	179	81%
	Razones Familiares	5	2%
	Salud	8	4%
	Ninguno	28	13%
	Total general	220	100%

Fuente: Investigación de campo – Comuna Las Balsas
 Elaborado por: Martha Suárez de la Cruz

GRÁFICO N° 24 ¿Motivo por el cual migran?



Fuente: Investigación de campo – Comuna Las Balsas
 Elaborado por: Martha Suárez de la Cruz

Del total de encuestas de la Comuna Las Balsas se encontró que un grupo mayor dijo que el motivo por el cual migran es por trabajo y estudio, otro grupo dijo que no hay motivo para migrar a otros lugares, un grupo menor a los anteriores dijo que muchos migran por salud y el porcentaje menor a todos dijo que migran por razones familiares.

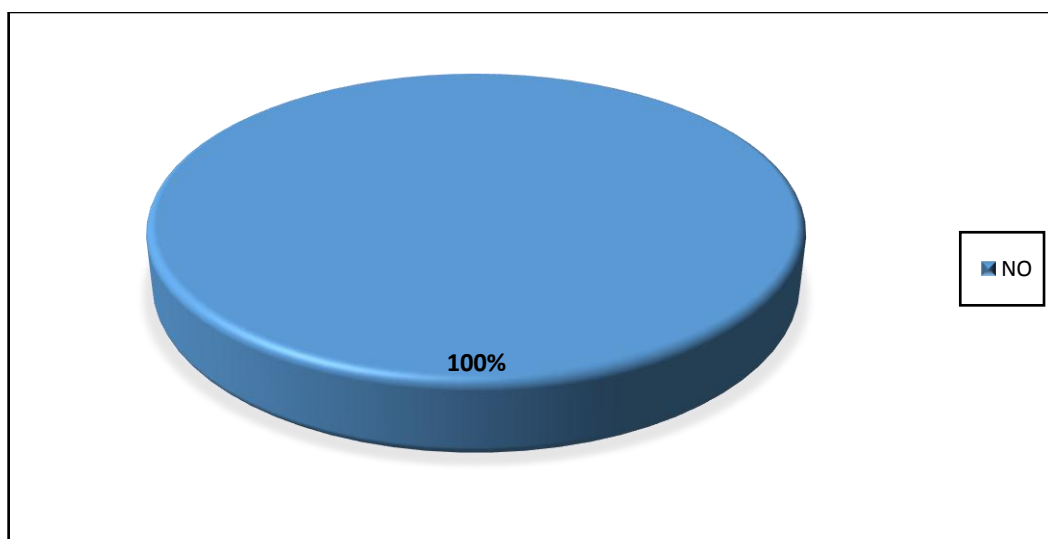
25.- ¿Durante el año 2014 alguna persona de este lugar recibió dinero por parte de familiares o amigos que viven en el exterior?

TABLA N° 25¿Durante el año 2014 alguna persona de este lugar recibió dinero por parte de familiares o amigos que viven en el exterior?

ITEM	VARIABLE	FRECUENCIA ABSOLUTA	FRECUENCIA PORCENTUAL
25	NO	220	220
	Total general	220	220

Fuente: Investigación de campo – Comuna Las Balsas
Elaborado por: Martha Suárez de la Cruz

GRÁFICO N° 25¿Durante el año 2014 alguna persona de este lugar recibió dinero por parte de familiares o amigos que viven en el exterior?



Fuente: Investigación de campo – Comuna Las Balsas
Elaborado por: Martha Suárez de la Cruz

Del total de 220 personas encuestadas en la Comuna Las Balsas se encontró que el total de las personas que se encuestó dijo que durante el año 2014 no recibieron dinero por parte de familiares o amigos del exterior por la sencilla razón que no las tienen.

CARACTERÍSTICAS TURÍSTICAS

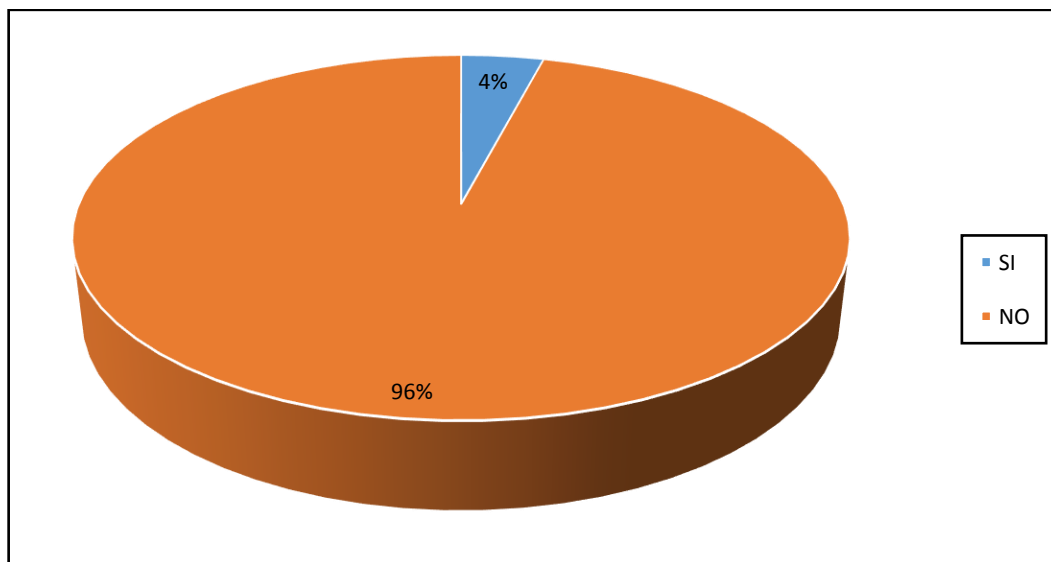
26.- ¿Su recinto es visitado por turistas?

TABLA N° 26 ¿Su recinto es visitado por turistas?

ITEM	VARIABLE	FRECUENCIA ABSOLUTA	FRECUENCIA PORCENTUAL
26	SI	9	4%
	NO	211	96%
	Total general	220	100%

Fuente: Investigación de campo – Comuna Las Balsas
Elaborado por: Martha Suárez de la Cruz

GRÁFICO N° 26 ¿Su recinto es visitado por turistas?



Fuente: Investigación de campo – Comuna Las Balsas
Elaborado por: Martha Suárez de la Cruz

Del total de las personas encuestadas de en la comunidad de Las Balsas se encontró que un grupo mayor que contestó que su comuna no es visitado por turistas y un grupo menor dijo que si es visitada por turistas.

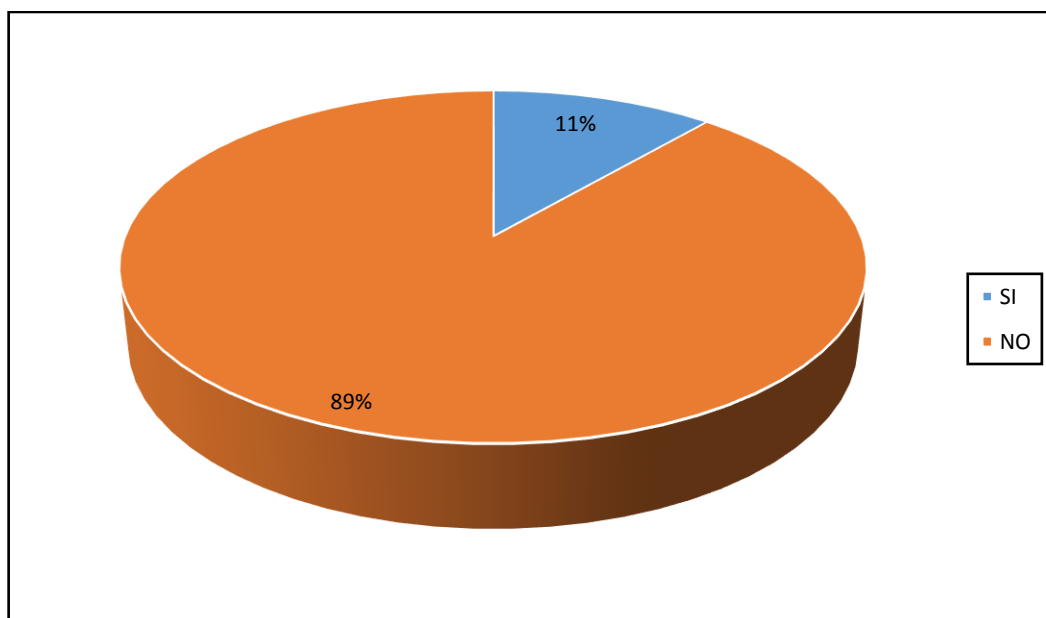
27.- ¿El Recinto cuenta con sitios turísticos?

TABLA N° 27;El Recinto cuenta con sitios turísticos?

ITEM	VARIABLE	FRECUENCIA ABSOLUTA	FRECUENCIA PORCENTUAL
27	SI	25	11%
	NO	195	89%
	Total general	220	100%

Fuente: Investigación de campo – Comuna Las Balsas
 Elaborado por: Martha Suárez de la Cruz

GRÁFICO N° 27;El Recinto cuenta con sitios turísticos?



Fuente: Investigación de campo – Comuna Las Balsas
 Elaborado por: Martha Suárez de la Cruz

Dentro de la comunidad de Las Balsa del total de los 220 encuestados hubo un grupo que contestó que un porcentaje mayor de la comunidad no cuenta con sitios turísticos y un menor porcentaje dijo que si cuenta con sitios turísticos.

28.- ¿Los habitantes de la Comuna realizan trabajos de manufactura?

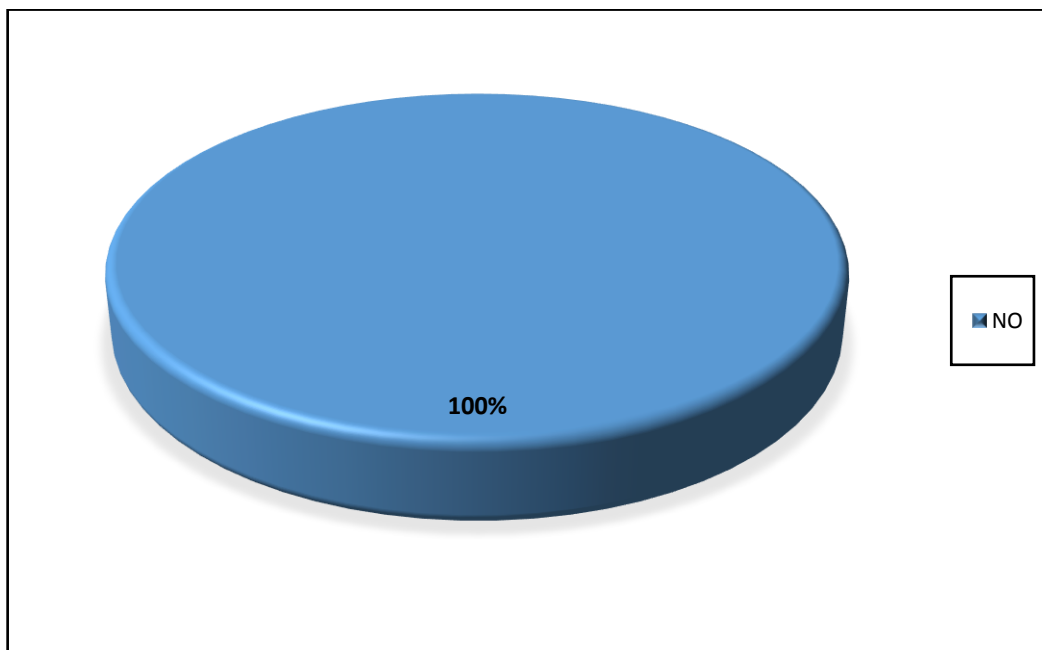
TABLA N° 28; Los habitantes de la Comuna realizan trabajos de manufactura?

ITEM	VARIABLE	FRECUENCIA ABSOLUTA	FRECUENCIA PORCENTUAL
28	NO	220	100%
	Total general	220	100%

Fuente: Investigación de campo – Comuna Las Balsas

Elaborado por: Martha Suárez de la Cruz

GRÁFICO N° 28; Los habitantes de la Comuna realizan trabajos de manufactura?



Fuente: Investigación de campo – Comuna Las Balsas

Elaborado por: Martha Suárez de la Cruz

Del total de las 220 personas encuestadas en la comunidad Las Balsas, en su totalidad contestó que los habitantes no realizan trabajos de manufacturas.

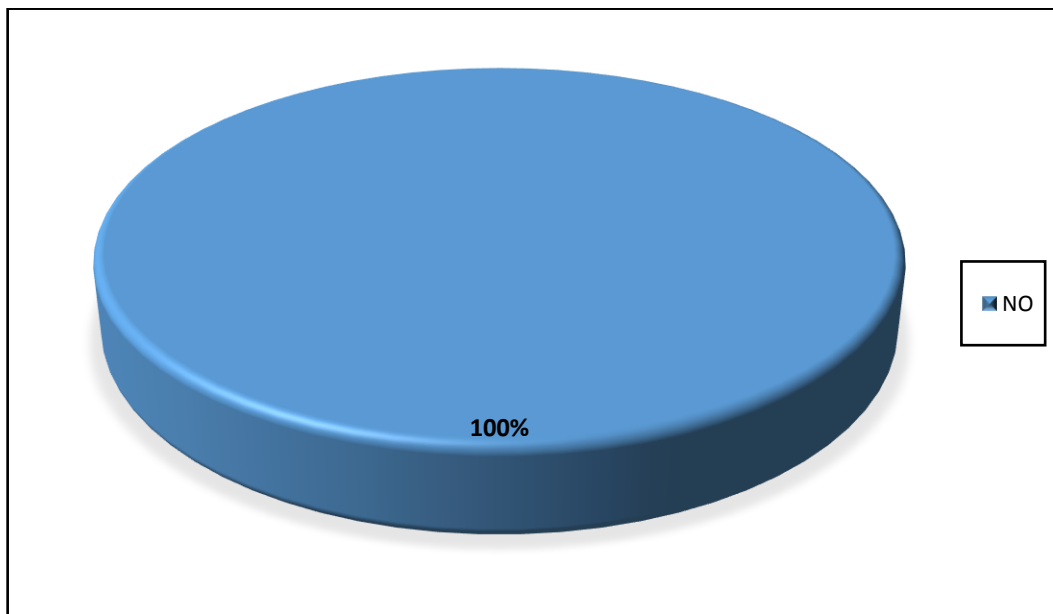
29.- ¿Existe alguna institución pública o privada que ayuda a promover el desarrollo turístico del sector?

TABLA N° 29 ¿Existe alguna institución pública o privada que ayuda a promover el desarrollo turístico del sector?

ITEM	VARIABLE	FRECUENCIA ABSOLUTA	FRECUENCIA PORCENTUAL
29	NO	220	100%
	Total general	220	100%

Fuente: Investigación de campo – Comuna Las Balsas
Elaborado por: Martha Suárez de la Cruz

GRÁFICO N° 29 ¿Existe alguna institución pública o privada que ayuda a promover el desarrollo turístico del sector?



Fuente: Investigación de campo – Comuna Las Balsas
Elaborado por: Martha Suárez de la Cruz

Del total de las encuestas realizadas en la Comuna contestó en su totalidad que no existe institución alguna que ayude a promover el desarrollo turístico del sector.

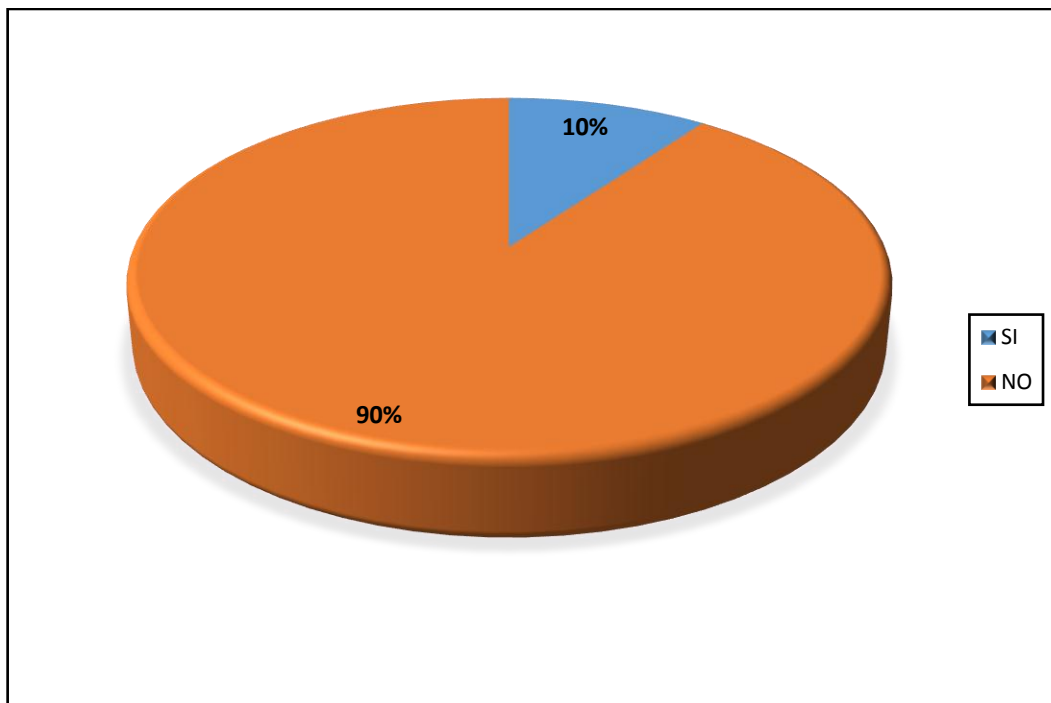
30.- ¿Dentro de la Comuna existen áreas recreativas?

TABLA N° 30 ¿Dentro de la Comuna existen áreas recreativas?

ITEM	VARIABLE	FRECUENCIA ABSOLUTA	FRECUENCIA PORCENTUAL
30	SI	22	10%
	NO	198	90%
	Total general	220	100%

Fuente: Investigación de campo – Comuna Las Balsas
Elaborado por: Martha Suárez de la Cruz

GRÁFICO N° 30 ¿Dentro de la Comuna existen áreas recreativas?



Fuente: Investigación de campo – Comuna Las Balsas
Elaborado por: Martha Suárez de la Cruz

Del total de las personas encuestadas un grupo mayor dijo que no existen áreas recreativas y un grupo menor contestó que no existen áreas recreativas en el sector.

31.- ¿Hasta su Comuna llegan los buses de transporte público?

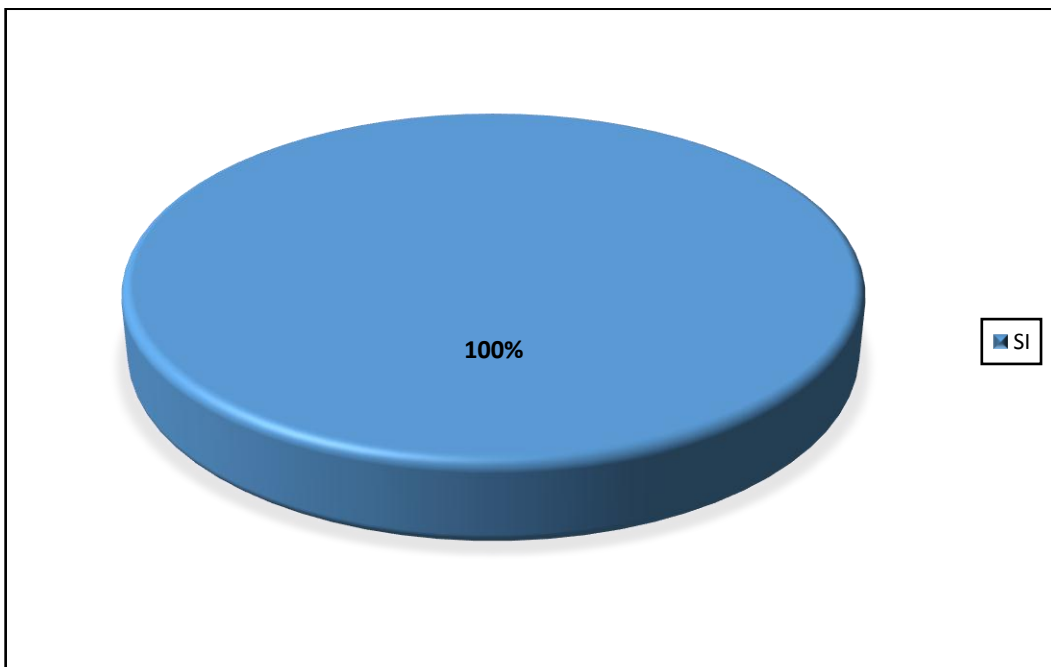
TABLA N° 31 ¿Hasta su Comuna llegan los buses de transporte público?

ITEM	VARIABLE	FRECUENCIA ABSOLUTA	FRECUENCIA PORCENTUAL
31	SI	220	100%
	Total general	220	100%

Fuente: Investigación de campo – Comuna Las Balsas

Elaborado por: Martha Suárez de la Cruz

GRÁFICO N° 31 ¿Hasta su Comuna llegan los buses de transporte público?



Fuente: Investigación de campo – Comuna Las Balsas

Elaborado por: Martha Suárez de la Cruz

Del total de las personas encuestadas dentro de la población de la Comuna Las Balsas respondió en su totalidad q si llegan los buses de transporte público hasta su sector.

32.- ¿Qué medios de transporte utiliza usted para moverse?

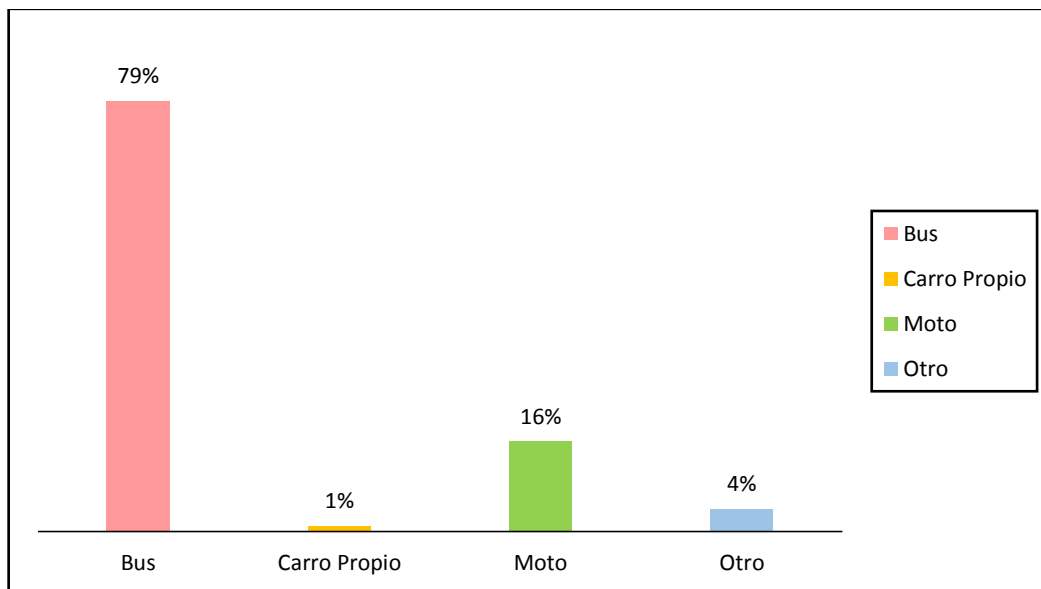
TABLA N° 32; ¿Qué medios de transporte utiliza usted para moverse?

ITEM	VARIABLE	FRECUENCIA ABSOLUTA	FRECUENCIA PORCENTUAL
32	Bus	173	79%
	Carro Propio	2	1%
	Moto	36	16%
	Otro	9	4%
	Total general	220	100%

Fuente: Investigación de campo – Comuna Las Balsas

Elaborado por: Martha Suárez de la Cruz

GRÁFICO N° 32; ¿Qué medios de transporte utiliza usted para moverse?



Fuente: Investigación de Campo – Comuna Las Balsas

Elaborado por: Martha Suárez de la Cruz

Dentro de la población el porcentaje mayor que se obtuvo en cuanto a que medio de transporte utiliza es el de viajar en bus, un grupo menor al anterior es el de viajar en moto, otro grupo dijo transportarse en otros medios y el grupo minoritario dijo que se movilizarse en carro propio.

33.- ¿Cómo considera las vías de acceso a su recinto?

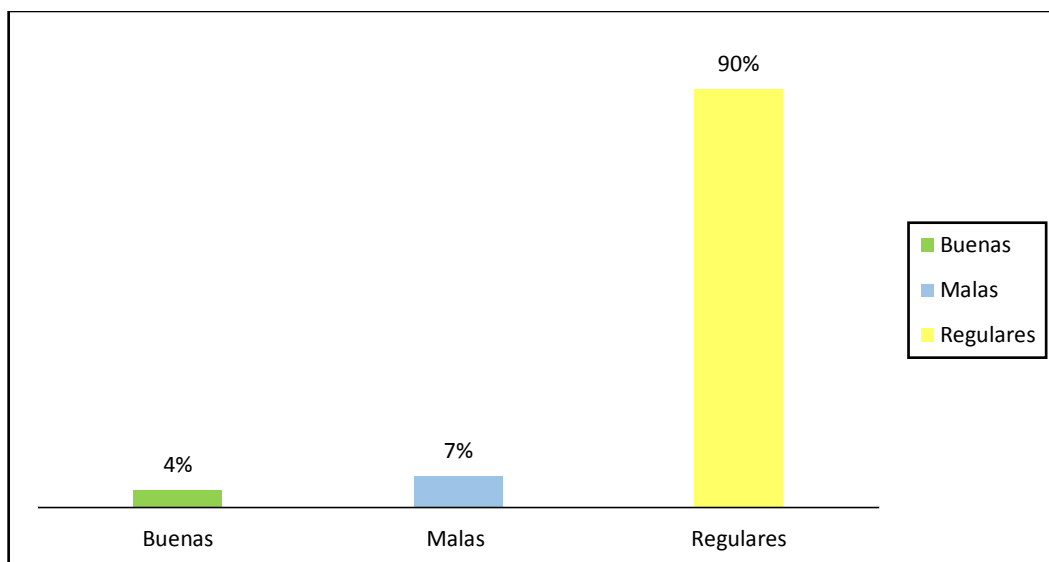
TABLA N° 33; Cómo considera las vías de acceso a su recinto?

ITEM	VARIABLE	FRECUENCIA ABSOLUTA	FRECUENCIA PORCENTUAL
33	Buenas	8	4%
	Malas	15	7%
	Regulares	197	90%
	Total general	220	100%

Fuente: Investigación de campo – Comuna Las Balsas

Elaborado por: Martha Suárez de la Cruz

GRÁFICO N° 33; Cómo considera las vías de acceso a su recinto?



Fuente: Investigación de campo – Comuna Las Balsas

Elaborado por: Martha Suárez de la Cruz

Del total de las personas encuestadas en la Comuna Las Balsas, un grupo mayor considera que las vías de acceso se encuentran en estado regulares, un grupo intermedio considera malas las vías de acceso y un grupo menor considera que se encuentran en buen estado las vías de acceso en comparación en años anteriores.

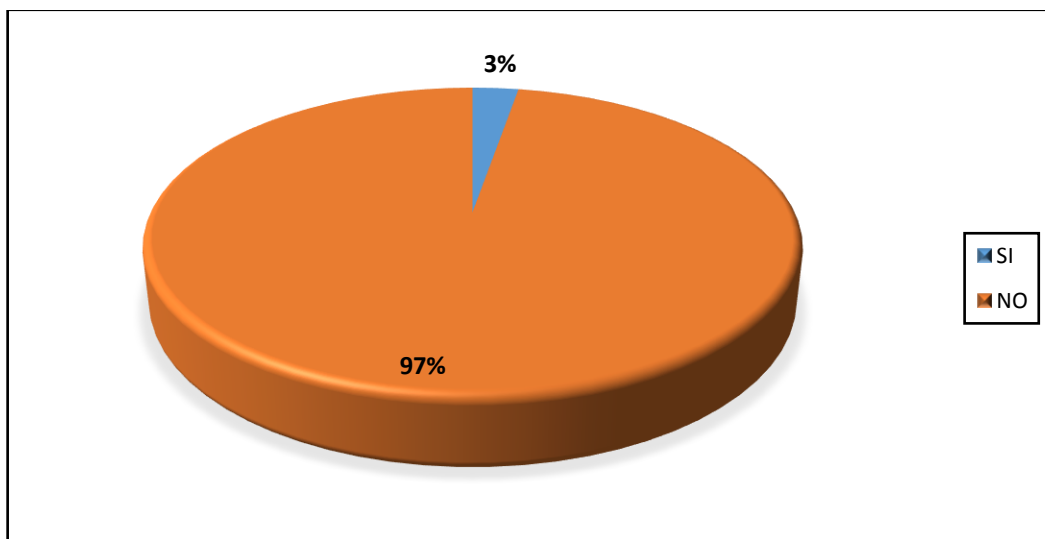
34.- ¿Existe en su recinto algún modelo sobre un plan de desarrollo?

TABLA N° 34; ¿Existe en su recinto algún modelo sobre un plan de desarrollo?

ITEM	VARIABLE	FRECUENCIA ABSOLUTA	FRECUENCIA PORCENTUAL
34	SI	6	3%
	NO	214	97%
	Total general	220	100%

Fuente: Investigación de campo – Comuna Las Balsas
 Elaborado por: Martha Suárez de la Cruz

GRÁFICO N° 34 ¿Existe en su recinto algún modelo sobre un plan de desarrollo?



Fuente: Investigación de campo – Comuna Las Balsas
 Elaborado por: Martha Suárez de la Cruz

De las personas encuestadas en la Comuna Las Balsas un grupo mayor dijo que no existe un modelo de plan de desarrollo para la comuna y un grupo menor dijo que si existe un modelo de plan de desarrollo en la comunidad.

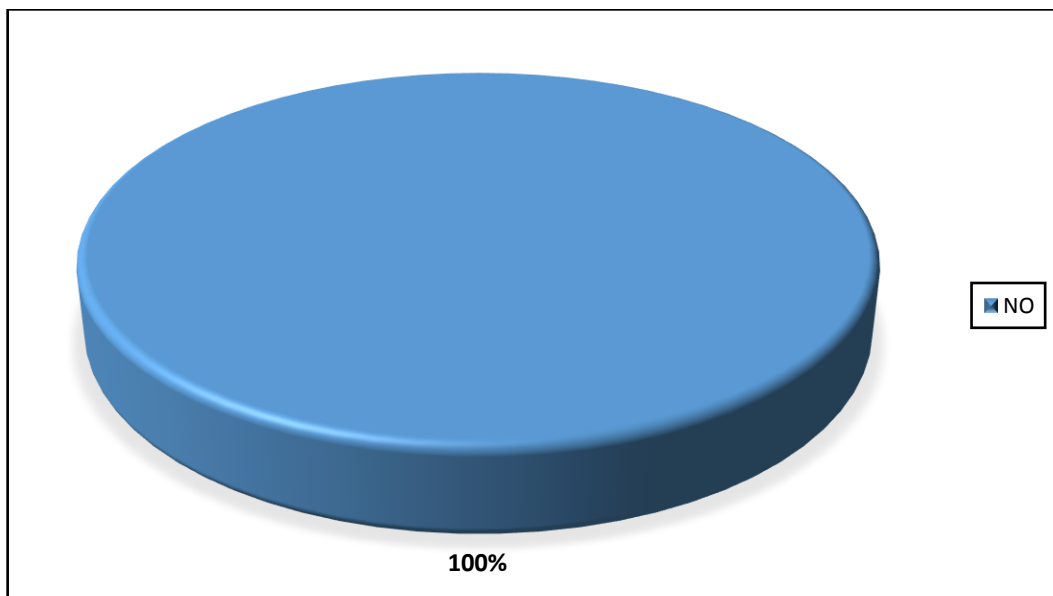
35.- ¿Dentro de su sector han encontrado vestigios culturales?

TABLA N° 35. ¿Dentro de su sector han encontrado vestigios culturales?

ITEM	VARIABLE	FRECUENCIA ABSOLUTA	FRECUENCIA PORCENTUAL
35	NO	220	100%
	Total general	220	100%

Fuente: Investigación de campo – Comuna Las Balsas
 Elaborado por: Martha Suárez de la Cruz

GRÁFICO N° 35 ¿Dentro de su sector han encontrado vestigios culturales?



Fuente: Investigación de campo – Comuna Las Balsas
 Elaborado por: Martha Suárez de la Cruz

Dentro de la población de la Comuna Las Balsas la totalidad las personas encuestadas respondieron que no se han encontrado vestigios culturales en su comunidad.

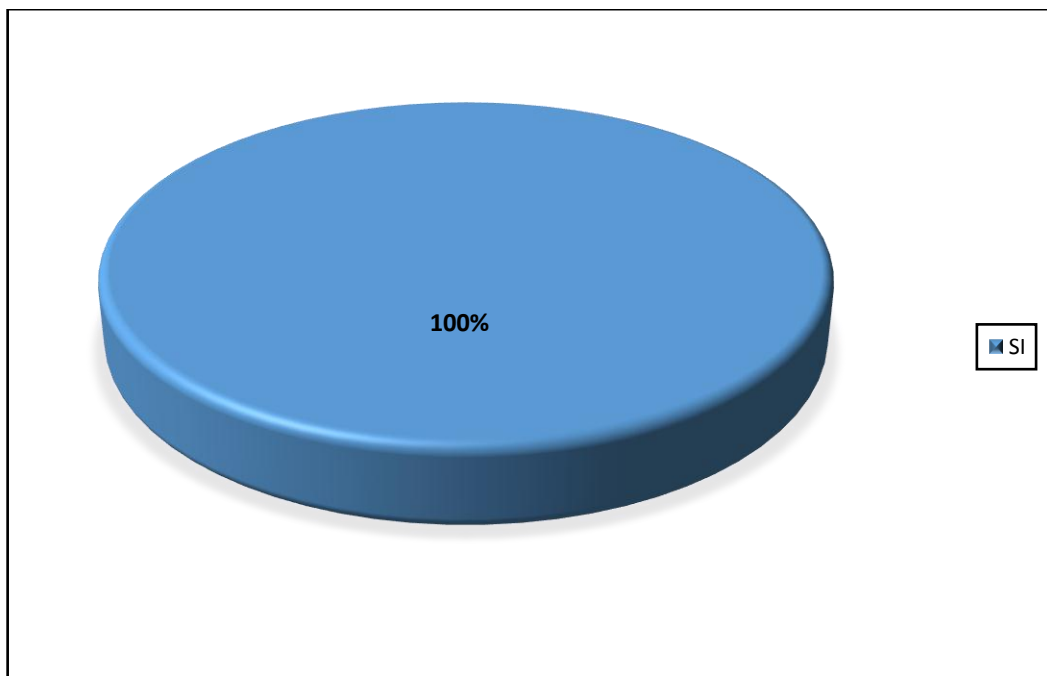
36.- ¿Celebra alguna festividad?

TABLA N° 36 ¿Celebra alguna festividad?

ITEM	VARIABLE	FRECUENCIA ABSOLUTA	FRECUENCIA PORCENTUAL
36	SI	220	100%
	Total general	220	100%

Fuente: Investigación de campo – Comuna Las Balsas
Elaborado por: Martha Suárez de la Cruz

GRÁFICO N° 36 ¿Celebra alguna festividad?



Fuente: Investigación de campo – Comuna Las Balsas
Elaborado por: Martha Suárez de la Cruz

Del total de las personas encuestadas en la Comuna Las Balsas en su totalidad respondió que sí tienen una fecha de celebración, la cual responde a un patrono de la comunidad, siendo una de las fechas de celebración de esta comunidad.

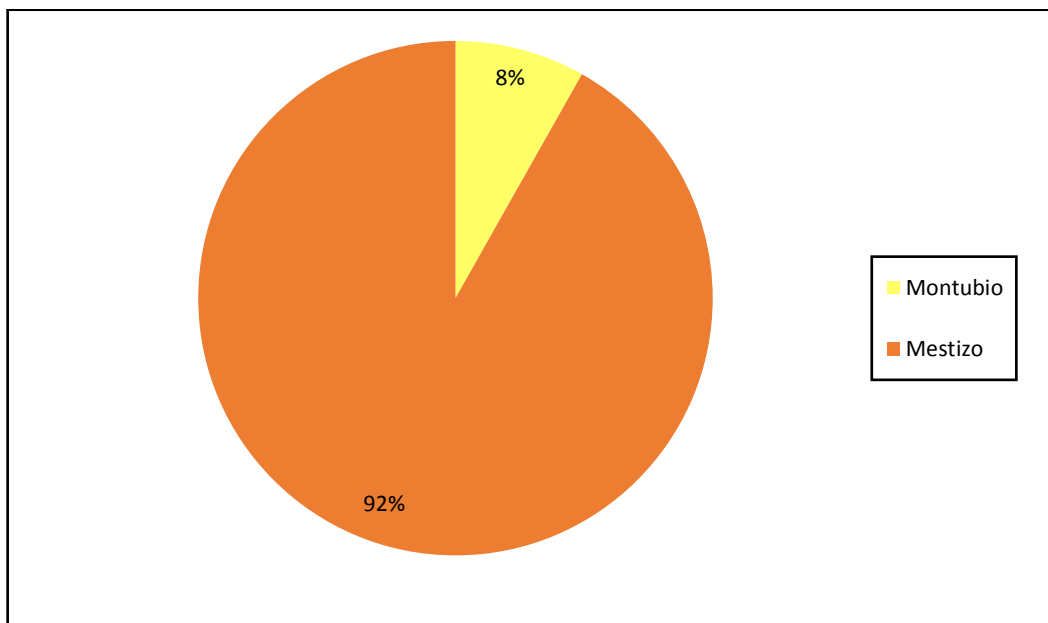
37.- ¿Cómo se identifica Usted según su cultura y costumbre?

TABLA N° 37; ¿Cómo se identifica Usted según su cultura y costumbre?

ITEM	VARIABLE	FRECUENCIA ABSOLUTA	FRECUENCIA PORCENTUAL
37	Montubio	18	8%
	Mestizo	202	92%
	Total general	220	100%

Fuente: Investigación de campo – Comuna Las Balsas
Elaborado por: Martha Suárez de la Cruz

GRÁFICO N° 37 ¿Cómo se identifica Usted según su cultura y costumbre?



Fuente: Investigación de campo – Comuna Las Balsas
Elaborado por: Martha Suárez de la Cruz

Del total de las personas encuestadas en la Comuna Las Balsas un grupo mayor respondió que se consideran según su cultura de raza mestiza y un grupo menor se considera de raza montubio según su cultura.

38.- ¿A qué región pertenece?

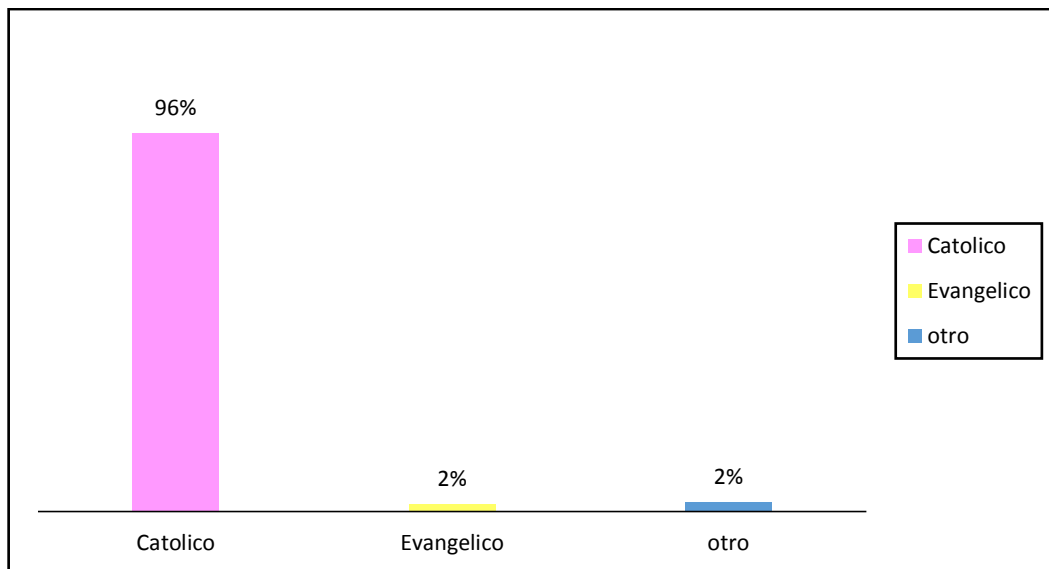
TABLA N° 38 ¿A qué región pertenece?

ITEM	VARIABLE	FRECUENCIA ABSOLUTA	FRECUENCIA PORCENTUAL
38	Católico	211	96%
	Evangélico	4	2%
	otro	5	2%
	Total general	220	100%

Fuente: Investigación de campo – Comuna Las Balsas

Elaborado por: Martha Suárez de la Cruz

GRÁFICO N° 38 ¿A qué región pertenece?



Fuente: Investigación de campo – Comuna Las Balsas

Elaborado por: Martha Suárez de la Cruz

Del total de las personas encuestadas en la Comuna Las Balsas, un grupo mayor contestó que pertenece a la religión católica, un grupo intermedio contestó que pertenece a la religión Evangélica y un grupo menor dijo pertenecer otras religiones.

CONCLUSIONES

- ✚ Del total de la población encuestada el 97% contestó que la comuna no cuenta con propuestas para elaborar un Plan de Desarrollo.
- ✚ De acuerdo a los resultados obtenidos en las encuestas, en la comuna Las Balsas, el nivel de estudio más alto que tienen las personas es el nivel primario, con un porcentaje del 57%, por lo que la mayoría no ha culminado o no ha realizado sus estudios secundarios; en cuanto al tipo de vivienda con la que cuenta la mayoría de la población es de cemento; los servicios básicos con los que cuentan es la energía eléctrica con un 87% del total de la población y en relación a la salud, no existe ningún dispensario médico para atención de los habitantes por lo que ellos tienen que salir de su comuna hacia otros sectores de la Provincia.
- ✚ Los pobladores de la comuna orientan su actividad a la agricultura con un porcentaje del 41%, en la actualidad la mayoría se dedica a esto ya que gracias al proyecto ejecutado por el Estado, de proveer agua a la población por medio de bombas, se puede dar prioridad a la agricultura; los ingresos que perciben provienen de la independencia que tienen en su actividad, por consiguiente su nivel de ingreso es menor a \$80,00 mensuales, es decir los habitantes no cuentan con un ingreso fijo ni estable; en relación al bono existe que un 15% recibe el bono solidario y de la misma manera han realizado préstamo para mejora de su vivienda.
- ✚ En el aspecto cultural la población celebra sus fiestas patronales y de fundación de la comunidad; el 92% de la población se identifica como mestizo según su cultura y costumbre; y finalmente la mayoría es de religión católica.
- ✚ Dentro de la población los factores bióticos y abióticos, que dan origen a la vegetación, también existen lugares turísticos que deben ser promocionados para un mayor conocimiento tanto para habitantes y turistas.

RECOMENDACIONES

- ✚ Llevar a la ejecución las propuestas del Plan de Desarrollo Económico, para mejorar el sector en cuanto en las diferentes áreas que se desempeñe la población.

- ✚ En el nivel de estudio se recomienda crear un instituto educativo que cuente con todos los niveles para que las personas culminen sus estudios secundarios; en el ámbito de los servicios básicos se propone mejorarlos mediante las respectivas gestiones realizadas por las autoridades de la comunidad; es necesario dar prioridad a la salud por ello se debe llamar la atención al Ministerio de Salud para que tome en cuenta a esta comunidad realizando brigadas médicas.

- ✚ La mayoría de la población se dedica a la agricultura por tanto se debe prioridad al sembrío ya que cuentan con un suelo fértil que puede ser explotado de manera adecuada para el bien de la comunidad y de igual manera se puede sacar provecho a ello para obtener un mejor ingreso, esto se podrá lograr si existen instituciones que ayuden con las respectivas capacitaciones para cada uno de ellos.

- ✚ La población al realizar la celebración de fiestas patronales y fecha de fundación cada año, debería dar a conocer ante las poblaciones aledañas para que se genere mayor conocimiento de la misma.

- ✚ Dar a conocer y proponer campañas a la población en general sobre las maravillas de factores bióticos y abióticos que cuenta la comunidad, así como la flora y fauna que podrían hacer de esta comunidad un sector turístico.

CAPITULO IV

PROPUESTA PARA UN PLAN DE DESARROLLO ECONÓMICO PARA LA COMUNA LAS BALSAS, DE LA PARROQUIA COLONCHE, CANTON SANTA ELENA, PROVINCIA SANTA ELENA, AÑO 2015.

4.1 ANTECEDENTES HISTÓRICOS DE LA COMUNA

Años atrás hubo un tiempo de sequía en diversas comunidades, los habitantes de ese entonces se dedicaban a la crianza del ganado, un grupo de personas se vieron en la necesidad de migrar hacia otros lugares en busca de alimento para sus ganados, ya que era el medio de subsistencia para sus familias; tenían caballos los cuales servían como medio de transportación hacia sus lugares de trabajo direccionándolos a los campos donde ellos se dedicaban al sembrío, ya sea dentro o fuera de la comunidad, viajaron por varios días hasta que se encontraron con este lugar llamado en la actualidad “Las Balsas”, los pobladores le dieron este nombre a esta comunidad, debido a que en el sector existían árboles de balsas, los cuales eran utilizados para realizar balsas (pequeños cuadrados en forma de lanchitas) las mismas que servían para movilizarse en los ríos de un lugar a otro, también eran utilizados como colchones en ese tiempo ya casi unos 90 años de vida. Luego las personas fueron buscando otras alternativas de comercio tal como: la fabricación del carbón, el cual se lo está haciendo hasta el momento. Para ese entonces las personas se alumbraban con candil. El agua que consumían era extraído de ríos, con el pasar del tiempo, fueron realizando pozos para obtener el líquido vital para su consumo diario. Para cocinar los alimentos utilizaban los fogones.

Los primeros fundadores de la Comuna Las Balsas fueron: Amo Merchán y Julio Espinoza, quienes llegaron a este lugar para habitar, ya que vieron que era un lugar con tierras fértiles para el cultivo y para habitar con su familia, le gustaba mucho la naturaleza e ir a las montañas para conseguir algo de comida para su sustento diario.

En ese tiempo los habitantes se dedicaban a la caza de animales tales como: el venado y la perdiz, actividad que en ese entonces culminaba con el consumo de sus carnes.

La producción agrícola que se realizaba en conjunto a las demás actividades, servía para consumo propio, así como también para la venta lo cual era transportado en caballo hacia los diferentes puntos de la comunidad. En aquella época, los periodos de inviernos eran constantes en el tiempo estacional, los ríos permanecían con abundante agua, lo que hacía que no existan escases de agua y se podía mantener la agricultura y parte de ganadería.

Después de 20 años de haber permanecido en este territorio se pudo evidenciar la ausencia de las lluvias, los ríos se fueron secando y tuvieron que realizar pozos para abastecerse del líquido vital, transportándolos en baldes o pipas con la ayuda de los burritos. Debido a muchas circunstancias los pobladores sintieron la necesidad de migrar hacia otros sectores de la Provincia de Santa Elena, por fuentes de trabajo para sustentar sus hogares dejando a un lado la agricultura.

En la actualidad los Recintos que conforman la Comuna Las Balsas son: los Ceibitos, San Vicente, El Corozo y la cabecera comunal de las Balsas.

El área territorial de la Comuna Las Balsas se encuentra con dos tipos de climas: la corriente fría de Humboldt y cálida del niño, estableciendo dos periodos: el primero llega en el mes de junio hasta noviembre, siendo la temporada seca y el segundo periodo es en el mes de diciembre a mayo, siendo el periodo de invierno los cuales son muy productivos.

En relación a los medios de transporte las personas utilizan varios medios de los cuales se pueden mencionar: carro propio, moto, camionetas, bicicleta o en bus; estas son las alternativas que se pueden encontrar en esta comunidad, debido a que solo cuenta con dos horarios, de entrada y salida de los buses.

La comunidad, cuenta con una casa comunal, en donde se llevan a cabo las respectivas reuniones con los habitantes de la comunidad.

4.2 JUSTIFICACIÓN

La comuna las Balsas no cuenta con propuestas para la ejecución de un Plan de Desarrollo Económico, que ayude al progreso de la misma comunidad, por lo que se considera que existen muchas necesidades que motivan al levantamiento de información como: la no existencia de un subcentro médico; poca promoción turística; falta de capacitación; carencia de servicios básicos; la no existencia de una institución para estudios secundarios; regular vías de acceso; poca atención de entidades gubernamentales, falta de un puente para la entrada a la comunidad y poco incentivo para emprendimientos de proyectos; todo lo antes mencionado será de ayuda a la elaboración de propuestas para un Plan de Desarrollo Económico para la comuna Las Balsas de la Parroquia Colonche, Provincia Santa Elena. Dichas propuestas permitirán encontrar posibles soluciones a problemas encontrados dentro de la comunidad, lo cual será de mucho beneficio para la población en general, ya que les permitirá direccionarse hacia el progreso, buscando el bienestar de su familia fomentando nuevas fuentes de ingreso.

4.3 METODOLOGÍA

Para elaborar el Plan de Desarrollo Económico de la comuna Las Balsas del cantón Santa Elena, se fundamenta en lineamientos metodológicos de la Secretaria Nacional de Planeación y Desarrollo (SENPLADES), debido a que mantiene procedimientos que ayudan a una mejor sistematización de las ideas de los proyectos. Para la construcción del Plan se utilizarán herramientas necesarias para conocer la situación real de la comuna en cuanto a sus recursos, límites, uso potencial del suelo, entre otros.

Un plan de desarrollo, para que sea realizado y se obtengan productos con resultados favorables se debe basar en métodos que conlleven a su eficacia y eficiencia, tal como se menciona:

- Análisis, recopilación e interpretación de la información primaria

- Análisis, recopilación e interpretación de información secundaria.
- Mesas de trabajo, y entrevistas.

A continuación se establecen 6 componentes en la cual se detalla:

Componente Biofísico.

Este componente relaciona los recursos del ambiente, de los cuales se señalan:

- ✓ Ecosistema (flora y fauna)
- ✓ Agua
- ✓ Suelo.

Componente Socio-cultural.

Este componente relaciona lo cultural, entre ellos están:

- ✓ Organizaciones Sociales
- ✓ Identidad Cultural.

Componente Económico-productivo.

En este componente se destaca la riqueza económica y productiva de la comuna, de los cuales se destaca:

- ✓ Actividad Agro productiva
- ✓ Actividad Forestal
- ✓ Actividades industriales y manufacturas
- ✓ Otras actividades económicas
- ✓ Amenazas y riesgos en las actividades productivas
- ✓ Trabajo y equipo.

Componente de Asentamientos Humanos.

Este componente involucra: el ambiente del sector y los recursos básicos con los que cuenta, entre los cuales se detallan:

- ✓ Uso y ocupación del suelo.

- ✓ Seguridad y convivencia social.
- ✓ Acceso a los servicios básicos en la población.
- ✓ Acceso a la salud y educación en la población.
- ✓ Acceso a la vivienda en la población.
- ✓ Infraestructura.
- ✓ Gestión de riego.

Componente de Movilidad, energía y conectividad.

En este componente involucra la tecnología en los diversos aspectos, de los cuales se detallan.

- ✓ Red vial y transporte
- ✓ Sistema de conectividad
- ✓ Sistema de energía

Componente de Político institucional y Participación ciudadana.

En este componente se consideran el marco legal, normativas y direccionamiento, de los cuales están:

- ✓ Normativa institucional en el control del territorio
- ✓ Capacidad de dirección en el territorio.

Para la elaboración de la metodología se deben emplear métodos y técnicas en el proceso de la investigación, realizando un estudio adecuado de cada una de las problemáticas que tiene la comunidad.

4.4 OBJETIVOS

4.4.1 Objetivo General

Plantear un Plan de Desarrollo, con orientación participativa y comunitaria a través de la metodología Senplades, para el desarrollo socioeconómico, turístico y ancestral de la comuna Las Balsas a través de propuestas de programas y proyectos.

4.4.2 Objetivos Específicos

- ✚ Determinar la situación actual de la comuna Las Balsas en la parte económica productiva.
- ✚ Elaborar propuestas de proyectos que logren el desarrollo de la comuna, habitantes y calidad de vida de cada uno de ellos.
- ✚ Plantear un modelo de gestión que permita la intervención de los actores involucrados con las propuestas establecidas.

4.4.3 Marco Estratégico

El Marco Estratégico direcciona a la comunidad, a través de la aplicación de la misión, visión, principios, valores y los objetivos que se van a cumplir en determinado periodo.

4.4.3.1 Misión

“Promover el desarrollo sustentable y sostenible en la comuna Las Balsas, basados en el compromiso y trabajo en equipo, comprometidos con el desarrollo socioeconómico del sector mediante programas y proyectos aplicables.”

4.4.3.2 Visión

“Al 2018 la comuna las Balsas, consolidará su desarrollo socio productivo en lo económico, turístico, ambiental y cultural, mediante la aplicación, ejecución y la puesta en marcha de los diversos proyectos y planes de acciones que le permitan ser un referente en los sectores aledaños, cantonales y provinciales en su desarrollo y calidad de vida”

4.4.3.3 Principios

Trabajo en equipo: La unión y la interacción entre los miembros de una comunidad para luchar y lograr beneficios comunes.

Compromiso: Contar con el compromiso participativo de cada uno de los actores o involucrados, con derechos, autoridades comunales y funcionarios públicos y privados.

Equidad: Que los habitantes de la comuna se incluyan al desarrollo del Plan Económico sin discriminación alguna.

Democracia participativa: Igualdad de participación ciudadana entre los habitantes de la comunidad Las Balsas para la toma de decisiones, sin discriminación alguna.

Transparencia: Rendir versión de cuentas que sean claras y precisas de fondos designados a gestiones administrativas.

Seguridad: Brindar la protección y seguridad requerida a los habitantes, mediante la conservación de su naturaleza y cultura.

4.4.3.4 Valores

Responsabilidad: El cumplimiento a las actividades asignadas en una comunidad en el tiempo y fechas designadas.

Ética: Ser leal a las actividades a desarrollarse en una comunidad, valor que se debe poner en práctica.

Solidaridad: Colaborar en todo lo necesario y que se encuentre al alcance, también a dar soluciones a problemas que se presenten en una comunidad.

Respeto: A todos en general, sean locales o externas a la comuna, así mismo respeto a la naturaleza.

4.5 ESTRUCTURA DEL PLAN DE DESARROLLO ECONÓMICO

4.5.1 Diagnóstico general de la comuna Las Balsas

4.5.1.2 Aspectos demográficos

La comuna Las Balsas fue aprobada por decreto Ejecutivo N° 225 del 6 de Marzo de 1939. Los Recintos que la conforman son: los Ceibitos, San Vicente, El Corozo

y la cabecera Comunal de las Balsas, cuenta con 33.192,5 hectáreas, dentro de ella habitan 180 familias, de las cuales hay muchas que viven en una sola vivienda, de las cuales son un total de 60 casas habitadas dentro de la comunidad.

La población de la Comuna Las Balsas es de 280 en su totalidad (poblacion de la comuna Las Balsas, 2015) desde la edad de cero meses en adelante de las cuales existe un total de 214 que podrían estar ejerciendo una labor productiva, tiene 220 habitantes desde la edad de 15 años en adelante detallándose de la siguiente manera: un total de 39 personas que tienen desde 15 a 20 años de edad, de 21 a 25 años de edad, de 36 a 45 años de edad, de 46 años de edad en adelante, teniendo un total de 60 niños desde la edad de 0 años hasta los 14 años de edad.

Dentro de las labores que ejercen cada uno de los pobladores para obtener un ingreso para su subsistencia diaria, están: la agricultura, Comercio, Artesano, albañilería y Guardianía, los cuales son ejercidos dentro y fuera de la comunidad ya que cada uno de ellos tienen diferentes habilidades que les ayudan a desarrollarse y desempeñarse para sobresalir.

Las personas que cuentan con algún tipo de discapacidades son ayudadas por MIESS (Ministerio de Inclusión Económica y Social) mediante la construcción de viviendas aptas para habitar y la Fundación Manuela Espejo brinda la ayuda mediante un bono de \$ 50,00 para la alimentación y demás gastos que requiera la persona con discapacidad.

Muchas de las personas que habitan en La Comuna Las Balsas, han optado por migrar hacia otros puntos de la Provincia, ya sea por salud, por estudio o por razones familiares, aunque han existido casos que las personas han viajado fuera del país en busca de un sueño y bienestar propio.

La mayor parte de la población según su cultura se considera mestizo y solo 18 personas se consideran montubios. En cuanto a su religión hay un total de 221 personas que se consideran de religión católica, 5 de ella son de otra religión y 4

ILUSTRACIÓN N° 2 Mapa Urbanístico de la Comuna Las Balsas



Fuente: Google map

Elaborado por: Martha Suárez

4.5.1.5 Vías de acceso a la comunidad.

Para ingresar a la Comuna Las Balsas, se lo realiza mediante la trasportación de la cooperativa de Manantial de Guangala, el mismo que al ingresar por las diferentes localidades, su trayecto se hace dificultoso; es decir, existen varios obstáculos para continuar el trayecto ya que existen huecos, piedras, entre otros.

Actualmente, debido a la gran ayuda que tuvo la Alcaldía de Santa Elena, se ha evidenciado un cambio en las vías de las comunidades, sus calles se encuentra lastradas, pero no son aptas para transportarse en cualquier época del año, debido a que la presencia de las lluvias hacen que se tornen lodosas y resbalosas provocando inconformidad en sus moradores.

De la misma forma el Gobierno Nacional está implantando un proyecto de sistema vial, el cuál intervendrá en la construcción del trayecto vial Pedro Carbo Provincia del Guayas-Santa Elena; beneficiando a sectores comunales y recintos aledaños

entre ellos Las Balsas, los Ceibitos, San Vicente, el Corozo y sus alrededores, mejorando el estilo de vida de las personas.

4.6 DIAGNÓSTICO SECTORIAL

4.6.1 Ambiental

Los dirigentes de la Comuna Las Balsas buscaron estrategias, para encontrar ayuda necesaria mediante el Estado y poder mantener en conservación las áreas verdes que se encuentran en el sector. El Estado ha incentivado a la población para evitar que se destruyan estas áreas, por lo cual optó por entregar \$60.000 dólares anuales para la conservación de 10.000 hectáreas, los mismos que son entregados a Fundación Natura, actualmente llamada FUNDACIÓN SOCIO BOSQUE, quienes distribuyen estos valores a cada uno de los Guardabosque para que los cuiden y no se sigan destruyendo más árboles.

Para la fabricación del carbón, los habitantes de la comunidad necesitan sacar un permiso, el cual es necesario para desarrollar esta actividad, así mismo necesitarán de un guía, los cuales los podrán encontrar en San Vicente y la Comuna Palmar. En años anteriores eran varias las personas que se dedicaban a la tala de árboles, para la fabricación del carbón, en los años 90 se dio un giro total debido a la llegada de la fundación Natura (Fundación Socio Bosque), quien trajo consigo nuevas expectativas a la comuna en especial a aquellas zonas que habían sido explotadas. En los actuales momentos esta actividad ha disminuido en gran escala ya que son muy pocas las familias que realizan esta labor.

La comunidad cuenta con el apoyo de la municipalidad en cuanto a la recolección de sus desechos mediante carros recolectores, los cuales hacen sus recorridos los días miércoles de cada semana, en todo el territorio.

4.6.2 Medios de transporte

En relación a los medios de transporte las personas utilizan varios medios para transportarse, ya sea en carro propio, en moto, en camioneta, bicicleta o en bus,

debido a que en esta comunidad solo existen dos horarios de entrada y salida del bus, convirtiéndose en un dilema.

El único bus que existe es el de la cooperativa Manantial de Guangala el cual presta su servicio a las 6 de la mañana y 3 de la tarde que es el horario de entrada hacia la comunidad, regresando en el mismo momento, ya que las personas en especial las que van hacia la comunidad deben estar alerta a la llegada del bus para poder trasladarse a su destino.

4.6.3 Uso correcto del suelo

La comuna Las Balsas junto a todos sus recintos cuenta con una extensión de 33.192.5 hectáreas, las mismas que son denominadas tierras comunales, estas tierras son determinadas por la sociedad, las cuales ceden tierras mediante derecho de posesión a las diferentes personas en este caso a los comuneros que se encuentran afiliados y activos ante dicho territorio. Para acceder a cualquier fracción de terreno deberá realizarse mediante la aprobación de la Asamblea General de Comuneros, siguiendo el Procedimiento establecido por la Ley de Comuna.

La ayuda que reciben los comuneros para la agricultura llega por parte del MAGAD (Ministerio de Agricultura, Ganadería, Acuacultura y Pesca) y el Proyecto PIDAASSE (Proyecto Integral para el Desarrollo Agrícola, Ambiental y Social de forma Sostenible del Ecuador), quienes han ayudado a la Comuna Las Balsas a llevar a cabo su labor productiva Agrícola.

Los productos que cultivan en determinadas tierras son: el maíz, el pimiento, la sandía, la maracuyá, la haba y el cacao, en la actualidad algunos proyectos son respaldados por el Gobierno como el maíz, estos productos son vendidos a los intermediarios que llegan a la comuna haciéndose responsables cada quién de buscar la forma de llevar el producto a los diferentes puntos de la Provincia de Santa Elena, ya que no existe ninguna Empresa específica que compre los productos que salen de esta comunidad.

4.6.4 Clima

El área territorial de la comuna Las Balsas cuenta con dos tipos de climas: la corriente fría de Humboldt y cálida del niño, estableciendo dos periodos, el primero llega en el mes de junio a noviembre, siendo la temporada seca; el segundo periodo es en el mes de diciembre a mayo, siendo el periodo de invierno los cuales son muy productivos, en la actualidad las lluvias se han retrasado en la Provincia de Santa Elena llegando en este año en el mes de febrero. Su temperatura promedio es de 25° centígrado.

4.6.5 Tecnología

La tecnología empleada en esta comunidad es poca, ya que son contadas la personas que cuentan con un teléfono celular dispositivo que es muy útil y necesario en actualidad para la comunicación entre las personas; así mismo, de toda la población, solo dos personas cuentan con tv por cable. En cuanto a la agricultura los comuneros son ayudados con la tecnología que tiene la Empresa “Interoc”, en sociedad con el gobierno mediante el proyecto PIDAASSE son quienes les proveen de maquinarias tales como: tractores y canguros, para realizar la respectiva cultivación de los productos agrícolas.

4.6.6 Espacios Urbanos (barrios)

En cuanto a infraestructura, existen varios tipos de viviendas: hechos de caña, cemento y mixtas; algunas son realizados y facilitadas por el MIES; la población se encuentra sectorizada por los Barrios: Las Balsas, Ceibitos, Híceras y Los Tamarindos.

La población cuenta con suficiente terreno para la realización de áreas verdes y otros lugares de distracción para la sociedad, en cuanto a los espacios que cuenta en la actualidad son: dos microempresas (tiendas) en la localidad; una institución educativa (escuela) para que los niños puedan obtener saberes y conocimientos; una sede comunal, la misma que sirve para las reuniones de comuneros; una iglesia

católica para los habitantes y una cancha de futbol, pero no se encuentra en estado adecuado para las personas, debido a que su estructura se encuentra deteriorada.

4.6.7 Espacios Productivos

Entre los espacios productivos existen 500 hectáreas que se encuentran en la actualidad en producción, de los cuales los habitantes están cultivando: maíz, pimiento, sandía, haba, maracuyá y cacao. Para la gente dedicada a la actividad ganadera, el cabildo comunal sede a estas personas 70 hectáreas para la cría de sus ganados y para los habitantes que no se dedican a ninguna actividad se les sede 30 hectáreas de tierras.

4.6.8 Caracterización de los sistemas de producción

En la comuna las Balsas se destaca la actividad agrícola, presentándose en una cadena productiva.

Ilustración N° 3 Cadena Productiva



Fuente: Investigación de campo
Elaborado por: Martha Suárez

4.7 Diagnostico Sectorial

4.7.1 Nivel de ocupación

En la población económicamente activa se puede mencionar que son aquellas están en edad de trabajar de las cuales se ha establecido un total de 214 quienes son mayores de 15 años de edad, la misma que pueden laborar en cualquier actividad, sea ésta dentro de la comunidad como fuera de ella.

Las personas que hasta la actualidad se dedican a generar ingresos para el bienestar y sostenimiento de su familia son un total de 114, de entre los cuales existen diversas actividades, tales como: agricultura, Negocio Propio, Comercio, Artesanía, Albañilería y Guardia de Seguridad.

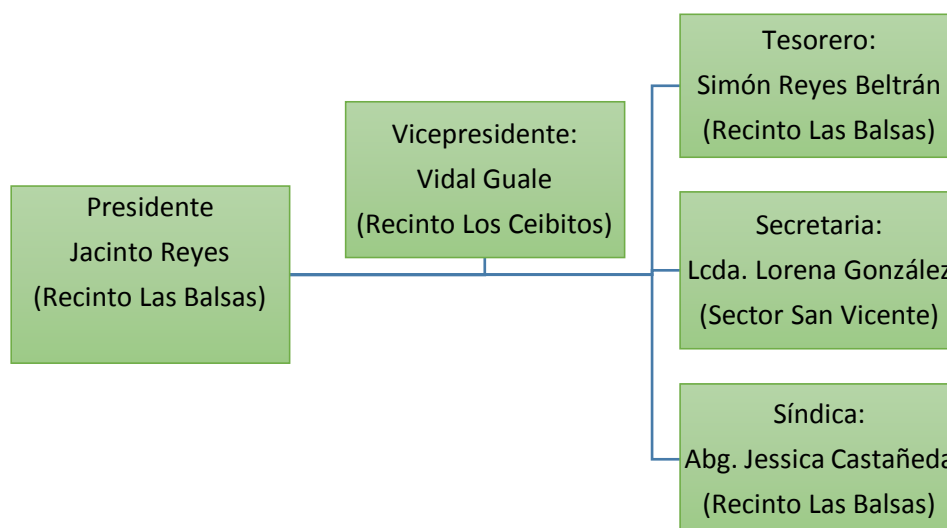
Dentro de la población inactiva, se encuentra un total de 106 personas que no ejercen profesión alguna, siendo éstos: estudiantes con un 12%, amas de casa con un 30%, discapacitados y personas que no están en capacidad de trabajar como los adultos mayores con un 5%.

Para la agricultura el tipo de tecnología con la que cuentan los agricultores son los tractores y los canguros, los cuales son de importancia para el sembrío de cada uno de los productos.

4.7.2 Organización social

La directiva de la Comuna Las Balsas, es la encargada de buscar el porvenir y bienestar de los habitantes, defendiendo sus derechos y obligaciones. Está conformada por:

Ilustración N° 1 Organización Social Comuna Las Balsas



Fuente: Investigación de campo
Elaborado por: Martha Suárez

Presidente: Sr. Jacinto Reyes – Recinto Las Balsas

Vicepresidente: Sr. Vidal Gualé – Recinto Los Ceibitos

Secretario: Lcda. Lorena González – Sector San Vicente

Tesorero: Sr. Simón Reyes Beltrán – Recinto Las Balsas

Síndica: Abg. Jessica Castañeda – Recinto Las Balsas

Los comités y grupos de la comuna Las Balsas son:

- ✚ Comité de Agua
- ✚ Comité Cívico
- ✚ Comité de Deporte
- ✚ Comité Seguro campesino
- ✚ Comité Apicultura
- ✚ Grupo Juvenil

4.8 DIAGNÓSTICO TERRITORIAL

4.8.1 Ambiente actual

El ambiente que se evidencia en la comunidad es muy diferente en relación a meses anteriores debido a que no contaban con un Sistema de Riego que les permitiera tener suficiente agua para la agricultura, una vez que el Presidente de la República junto al proyecto PIDAASSE inauguraron el sistema de Riego éste dotará de agua a 14.000 hectáreas, donde 12 comunas de la Parroquia Colonche se abastecerán de agua, quedando la comunidad satisfecha, cambiando su manera de pensar y ahora visualizándose hacia nuevos rumbos, que es la de dar prioridad a la agricultura y cultivar más productos que sirvan de ayuda para el desarrollo de la comunidad.

4.8.2 Crecimiento actual de la comuna

En cuanto a la asociación de comuneros, ha ido aumentando con el pasar de los años contando en la actualidad con 526 comuneros afiliados a la institución, cada uno de los ellos pertenecen a diferentes sectores, siendo estos de la comuna Las Balsas y sus recintos.

De todas las comunas existentes en la provincia de Santa Elena, esta comuna es la más grande en territorio con 33.192,50 hectáreas en tierras, teniendo 10.000 hectáreas en conservación.

De manera empresarial la comunidad no ha crecido como otros sectores, debido a que en la actualidad recién se están cultivando y produciendo, por lo que la producción a mayor escala hará posible la comercialización de los productos hacia otros lugares.

4.8.3 Seguridad ciudadana

En cuanto a seguridad ciudadana la población cuenta con alumbrado público lo que hace que ayude en la iluminación a la población y a sentirse más segura en las noches, otro aspecto que les ayuda a sentirse seguros es el contar con calles lastradas, lo cual hace que se eviten accidentes en épocas lluviosas, ya que es muy poco el lodo que se produce y la ciudadanía puede trasladarse de un lugar a otro, no cuenta con guardias ni policías pero es la misma ciudadanía la que se encarga de cuidarse las espaldas unos a otros.

4.8.4 Gestión comunal

Según el portal web del Gobierno Autónomo descentralizado Parroquial de Colonche tiene como proyecto realizar en la Comuna Las Balsas lo siguiente: Fortalecer el Proyecto de reforestación de las comunidades y ampliarlas a otras comunidades; Proceso de capacitación a niñas, niños, adolescentes y adultos; Fortalecimiento y creación de defensorías comunitarias; Seguridad para la ciudadanía, arreglo de vías y calles, control de tránsito, La construcción de baterías básicas sanitarias, entre otros, en un periodo de 5 años.

4.8.5 Eje de desarrollo turístico - ambiental

El turismo en la comunidad no es constante, aunque la comunidad cuente con lugares turístico no pueden dar versión de las mismas ya que son muy pocas las personas que conocen sobre aquello, debido a que no hay suficiente comunicación entre pobladores y autoridades. Esta comunidad cuenta con sitios turísticos de los cuales son: “el bosque”, se lo puede encontrar en el sector de la Tapada, allí existen diversidad de animales tales como venado, guanta, loro, papagayo, entre otros, la “Laguna Mágica”, se encuentra arriba en el cerro, un sitio maravilloso para observar y el “Mirador”, lugar donde se puede ver la población con una vista impresionante para turistas que deseen conocer la comunidad.

4.8.6 Flora y Fauna

Mediante la investigación bibliográfica se pudo obtener nombres de la diversidad de flora y fauna existente en esta comunidad, tales como: árboles frutales, arbustos y demás animales.

CUADRO N° 5. Flora

NOMBRE COMÚN	NOMBRE CIENTÍFICO	FAMILIA
Bálsamo	Myroxylonbalsamun	Leguminosae
Guayacán	Tabebuia guayacan	Bignoniaceae
Mollullo	Cordia lutea	Bignoniaceae
Amarillo	Diphysarobinioides benth	Fabaceae
Caimito	Chrysophillum caimito	Sapotaceae
Colorado	Polylepis quadrijuga	Rosaceae
Fernan Sanchez	Tripilarescumingianafissher y meyer	Polygonaceae
Guanábana	Annona muricata	Anonáceas
Ceibos	Erythrina crista – galli	Fabaceae
Algarrobo	Prosopis juliflora	Fabaceae
Jigua	Nectandra sp	Lauraceae
Mango	Mangifera indica	Anacardiaceae
Cascol	Libidibia corimbosa	Leguminosae
Ciruella	Spondias purpurea	Rosaceae
Laurel	Cordia alliodora	Borraginaceae
Cedro	Cedrela odorata	Melaceae
Caoba	Swietenia macrophylla King	Melaceae
Barbasco	Lonchocarpus nicou	Fabaceae
Matapalo	Ficus benjamina	Moraceae
Niguito	Muntingia calabura	Elaeocarpaceae
Palo santo	Bursera graveolens	Burseraceae
Roble	Quercus petraea	Fagaceae
Tillo	Brosimum allicastrum	Moraceae
Pechiche	Vitex gigantea	Verbenaceae
Maíz	Zea mays	Poaceae
Sandía	Citrullus lanatus	Cucurbitáceas
Figueroa	Carapa guianensis	Meliaceae

Fuente: Investigación de campo
Elaborado por: Martha Suárez

CUADRO N° 6 Fauna

NOMBRE COMÚN	NOMBRE CIENTÍFICO	CLASE	FAMILIA
Ardilla	SciurusVulgaris	Mamífero	Sciúridos
Guatusa	Dasyproctafiliginosa	Mamífero	Dasyproctidae
Oso Hormiguero	Myrmecophaga	Mamífero	Myrmecophaga
Raposa	Caluromyslanatus	Mamífero	Didelphidae
Tigrillo	Leoparduspardalis	Mamífero	Felidae
Venado	Odocoileosvirginianus	Mamífero	Cervidae
Zorro	Vulpusvulpus	Mamífero	Cánidos
Conejo	Oryctolagusuniculus	Mamífero	Lepóridos
Serpiente mata caballo	Boa constrictor constrictor	Reptil	Boidae
Iguana	Conolophus	Reptil	Iguaninae
Colibri	Archilochuscolubris	Ave	Cuculidae
Garrapateros	Crotophagasulcirostris	Ave	Cuculidae
Pájaro Carpintero	Colaptesmelanochioros	Ave	Picidae
Gallareta	Fulicaleucopteras	Ave	Rallidae
Gallinazo	Coragypsatratus	Ave	Coragyps
Lechuza	Tito alba	Ave	Titónidas
Papagayo	Ara macao	Ave	Psittacidae
Paloma	Columba livia	Ave	Columbidae
Gavilán	Accipiternisus	Ave	Accipitridae
Cabra	Capraaegagrusg	Mamífero	Bovidae
Sahino	Pecaritajacu	Mamífero	Tayassuidea
Mapache	Procyonlotor	Mamífero	Procyonidae
Mico	Samirisciureus	Mamífero	Cebidae
Vaca	Bostauros	Mamífero	Bovinos
Burro	Equusafricanusasinus	Mamífero	Equidae
Caballo	Equusferuscaballus	Mamífero	Equidae
Cucuve	Nesomimuspervulus	Ave	Mimidae
Mariposa	Lepidóptera	Insecto	Lepidóctera
Perro	Canis lupus familiaris	Mamífero	Cánidos
Gato	Felissilvestriscatus	Mamífero	Felidae
Cerdo	Sus scrofadomestic	Mamífero	Suidae
Perdiz	Alectoris rufa	Ave	Fasiánidas
Loro	Auttumalis	Ave	Chordata
Perico	Aratingacanicularis	Ave	Pssitacidae
Guanchiche	Hopliasmicrolepis	Peces	Erythrinidae
Vieja	Andinoacararivulatus	Peces	Cichlidae
Tilapia	Oreochromis	Peces	Cichlidae

Fuente: Investigación de campo

Elaborado por: Martha Suárez

4.9 DIAGNÓSTICO INTERNO Y EXTERNO

En el diagnóstico interno y externo se estudiará todo lo referente a la Comuna de acuerdo a las actividades que puedan desarrollarse para sacar beneficio y buscar el progreso de una comunidad.

4.9.1 Eje de desarrollo económico

Un eje de desarrollo económico se basa en la sostenibilidad de los recursos que tiene la comunidad de Las Balsas para su desarrollo, ya sea explotando los recursos con los que cuenta en la actualidad o con los que puede sacar provecho si desea, viendo desde una perspectiva comercial.

4.9.2 Perspectivas emergentes, corto plazo

Las perspectivas emergentes a corto plazo se encuentran en la agricultura de los productos de ciclo corto como el pimiento, la sandía, el maíz y maracuyá, son actividades que pueden realizarse y expandirse hacia toda la población para poder generar mayor ingreso, todo esto depende de las personas que requieran el beneficio, ya que es un alternativa de solución a muchas necesidades.

4.9.3 Perspectivas Potenciales, mediano y largo plazo

Las perspectivas potenciales, mediano y largo plazo que se encuentran en esta comunidad son: el cultivo de productos de ciclo largo como el cacao, que van a generar ingresos pero en determinado periodo, el turismo es otra de las perspectivas que si se diera a conocer, esta población se volvería turística y podría generar rubros que ayudarán al desarrollo y porvenir de los mismos.

4.9.4 Perspectivas Estancadas

Entre las perspectivas estancadas que se encuentran en esta población se visualiza la tala de árboles para la realización del carbón, que es una actividad que ha venido de generación en generación, aunque el mismo está creando formas de ingreso,

también se debe considerar que es una amenaza hacia el medio ambiente y que en algún momento tendrá que desaparecer debido a que se está atentando contra la naturaleza.

4.9.5 Perspectivas deprimidas

En la comunidad de Las Balsas, las perspectivas deprimidas se pueden destacar en la comunidad, es la de contar con suficiente terreno y no sacarle provecho, en cuanto a la crianza de ganado son muy pocas las personas dedicadas a esta actividad que cada día va desapareciendo y que podría generar mejor ingresos que cualquier otra.

4.9.6 Satisfacción de las necesidades básicas

Mediante la elaboración y ejecución de un Plan de Desarrollo Económico la directiva de la población de Las Balsas, tendrá que revisar los documentos que les permita poner en práctica el proyecto de mejoras para la comunidad, ya que constará con actividades que podrán ser ejecutados para el porvenir y prosperidad de la misma, mediante la actitud positiva y las ganas de sacar adelante una población.

La calidad de vida de los pobladores de la Comuna Las Balsas, dará un giro total, debido a que mejorarán muchas cosas, entre ellas las vías de acceso, lo que hará que la población sea visitada constantemente y la fomentación de plazas de trabajo, a medida que se vayan ejecutando cada uno de los proyectos planificados para la comunidad.

4.9.7 Aspectos socio productivos

Se pueden realizar estrategias entre las condiciones socio económico y estructuras económicas para la consolidación del sector económico, buscando la gestión necesaria se podrá llevar a cabo y solucionar muchas necesidades en este campo, en unión de autoridades competentes.

4.9.8 Aspectos financieros

La comunidad de la Comuna Las Balsas recibe apoyo del Estado ya que está ayudando a la conservación de 10.000 hectáreas que son para la protección animal y vegetal de sitios que se están haciendo turísticos, que si diera a conocer lo que existe con mayor detalle, se puede sacar beneficio de aquello y se ayudaría al crecimiento de la población.

4.9.9 Generación de empleo.

La generación de empleo en la Comuna las Balsas se da por la productividad de sus tierras, realizando el cultivo de productos ya sea de ciclo corto o largo que regularmente es realizado por parte de los comuneros y de las personas que realizan otras actividades que desarrollan fuera de la Comuna.

En la actualidad la producción se va encaminando positivamente con la implementación del Sistema de Riego, dando prioridad al cultivo de productos que son de mucho beneficio tanto para la comunidad, como para la población de toda la provincia en general.

4.9.10 Recursos hídricos

Los afluentes hídricos que resaltan a la población, son utilizados para el sistema de riego para su agricultura, estos caudales naturales se presentan de tal manera que ayudan al abastecimiento de la agricultura.

Los habitantes provechan estos afluentes que salen desde las montañas; en épocas de lluvias, crece su caudal los mismos que ayudan a las personas a realizar actividades como: lavar y bañarse en el río, entre los cuales están:

- Río Las Balsas
- Río Grande (El Principal)

- Estero Hondo
- Río Las Piedras
- Río Nuevo

Del río principal denominado “RÍO GRANDE”, salen algunos de estos ríos, los cuales son riachuelos, que al pasar por diferentes sectores de la comunidad, obtuvieron diferentes nombres por los propios moradores.

El Río que pasa por la comuna las Balsas viene desde la estación de Bombeo Leoncito en la Parroquia Simón Bolívar ubicado en Julio Moreno, Santa Elena, denominado Tránsito Chongón – San Vicente, el cual está compuesto por cuatro obras principales como: La derivadora Bejuco, La Presa Leoncito, La Estación de Bombeo y la Presa San Vicente.

Las vías por donde pasa y hacia donde llegan estas aguas se detalla de la siguiente manera: una vez bombeada del Río Daule son llevadas por el canal Bejuco al embalse Leoncito, donde cuatro bombas les envían al Estero Camarona para ir al embalse San Vicente, con esto se garantizará el suministro de agua cruda que servirá para el consumo en los hogares.

4.9.11 Recursos naturales

En la comuna Las Balsas se pueden apreciar diferentes recursos naturales, contando con grandes reservas forestales, unos sirviendo para la elaboración del carbón y otros árboles como el Bálsamo para elaboración de tablas de surf, sirviendo como un eje de ingreso a la comunidad, varios de ellos deben ser aprovechados con menor frecuencia, debido a que tienden hacer agotables de los cuales son:

Ilustración N° 2 Recursos Naturales



Fuente: Investigación de campo
Elaborado por: Martha Suárez

4.10 EJE DE DESARROLLO CULTURAL

4.10.1 Costumbres.

Una de las costumbres que se realizan en esta comunidad es la de festejar las fiestas del Patrono San Jacinto el 6 de Marzo, estas fiestas se las celebra en unión de toda la población en general, para rendir homenaje a la imagen de San Jacinto.

4.10.2 Patrimonios.

No cuenta con restos culturales dentro de la comunidad de Las Balsas, pero si se encuentran en el recinto Los Ceibitos perteneciente a la comuna Las Balsas, los llamados monolitos.

En cuanto al patrimonio de la comuna, cuenta con tierras productivas, fértiles para la actividad agrícola. El patrimonio cultural que tiene es la iglesia, la misma que se encuentra situado en el centro de la población, junto a la sede comunal.

4.10.3 Tradiciones.

Entre las tradiciones se encuentran la del mes de noviembre que son los fieles difuntos, las personas ponen mesas con panes, chicha, tambor y otros alimentos, visitan el cementerio y se quedan allí hasta las 9 de la noche, otra de las tradiciones es la de la Semana Santa la gente realiza el Vía Crucis, esto lo hacen con la participación de toda la población de Las Balsas partiendo de otros Recintos hasta llegar a esta comunidad. Entre los platos que se preparan están:

- Las guaguas de pan.
- La colada morada.
- La natilla.
- El camote.
- Sopa de gallina.
- Seco de venado

4.10.4 Fiestas comunales

En la Comunidad de Las Balsas se celebran dos fiestas cada año, una es celebrada el 6 de marzo por la Fundación de la Comuna y el 25 de agosto por las fiestas Patronales de la Imagen de San Jacinto.

4.10.5 Educación

En cuanto a la educación la comunidad cuenta con un centro Educativo de los cuales solo abarca desde primero de básica hasta décimo año de educación básica, los mismos que para ser educados cuentan con tres profesores quienes imparten sus conocimientos a los estudiantes pero no son lo suficiente, ya que imparten conocimientos a todos los grados con que cuenta esta institución.

4.10.6 Proyectos estratégicos

Los grupos existentes que ayudan al desarrollo de la comunidad son: GAD's parroquial, cantonal y provincial, Ministerio de Agricultura, Ganadería, Apicultura y Pesca (MAGAP), Ministerio de Ambiente entre otros.

4.10.7 Amenazas y riesgos para las actividades económicas

Las principales amenazas que preocupan a una población en general son el cambio climático y los fenómenos naturales como es "el niño", el cual trae consigo inundaciones.

En la actualidad las lluvias se han retrasado en la Provincia de Santa Elena llegando en este año en el mes de febrero. Su temperatura promedio es de 25° centígrado.

4.11 FODA

En el FODA se encuentran todas las fortalezas con las que cuenta la comunidad, las oportunidades que ha tenido, en base a la ayuda de instituciones, las debilidades son aquellas que hacen que la comunidad no se encuentre en vías de desarrollo y las amenazas, aquellas que podrían ser la causa del no avance y progreso de la misma.

CUADRO N° 7 FODA

FORTALEZAS	OPORTUNIDADES
<ul style="list-style-type: none"> ➤ Tierras fértiles para el cultivo ➤ Presencia de Flora y Fauna ➤ Existencia del cabildo comunal ➤ Existencia de asociaciones 	<ul style="list-style-type: none"> ➤ Ayuda del Estado para la conservación ambiental ➤ Construcción del proyecto del Tránsito Chongón - San Vicente ➤ Asesoría del MAGAP ➤ Ayuda y apoyo de la Empresa INTEROC
AMENAZAS	DEBILIDADES
<ul style="list-style-type: none"> ➤ Los desastres naturales y ambientales ➤ El desbordamiento de ríos, que impida el ingreso de turistas ➤ La escasez de lluvias hace que los cultivos se sequen 	<ul style="list-style-type: none"> ➤ Escaso recurso económico para proyectos en beneficio de los habitantes ➤ La no existencia de un puente para el acceso de los transportes hasta la comuna.

Fuente: Investigación de campo

Elaborado por: Martha Suárez

4.12 ESTRUCTURAS ORGANIZATIVAS Y ESPACIOS DE PARTICIPACIÓN.

Presenta diversas entidades, grupos, asociaciones y empresas que se encuentran vinculadas con el desarrollo del Plan Económico para la comuna Las Balsas.

CUADRO N° 8 Matriz de Involucrados

GRUPO	INTERÉS	PROBLEMAS PERCIBIDOS	RECURSOS Y MANDATOS
BID (Banco internacional de desarrollo)	Incrementar fuentes de ingreso	Desconocimiento de gestiones para prestaciones financieras Escases de propuestas de proyectos	Ley de economía popular y solidaria Instituciones financieras
Ministerio de turismo	Apoyo al sector turístico	Potencializar el sector turístico de la zona	Ley de turismo
Fundación Socio Bosque (Fundación Natura)	Conservación del Bosque protegido Incentivos para Guardabosque	Extinción de las especies. Deforestación de flora y fauna.	Plan del Buen Vivir
Directiva Comunal	Líderes en busca del desarrollo de su pueblo	Falta de capacitaciones a la comunidad Falta de Servicios básicos	PNBV Ley de comuna COOTAD
Ministerio del ambiente	Preservar flora y fauna en peligro de extinción	Cuidado del medio ambiente por contaminación	Ley de gestión ambiental
Ministerio de transporte y Obras Públicas	Generar desarrollo de la comunidad	Falta de los servicios básicos Calles en mal estado	Plan Nacional del buen vivir (PNBV) COOTAD
GAD de Santa Elena Prefectura	Infraestructura o red vial Centro de Acopio	Vías en mal estado No existe un centro de acopio para productos agrícolas	PNBV COOTAD
MAGAP	Asesoría técnica y especializada a agricultores	Escases de conocimientos en el tratamiento de tierras productivas	MAGAP (Ministerio de Agricultura, Ganadería, Acuacultura y Pesca)
Asociación y Productores	Comercialización Directa	Presencia de intermediarios	PNBV MIPRO

Fuente: Investigación de Campo
Elaborado por: Martha Suárez

4.13 COMPONENTE ECONÓMICO

En el componente económico, se detalla la situación real de la comuna, resaltando los datos relevantes.

CUADRO N° 9 Actividad agro-productiva

Situación Actual	Efectos principales en la comunidad	Actores vinculados	Fuentes de información
<ul style="list-style-type: none"> ➤ Existe terreno fértil, para el cultivo de productos de ciclo corto tales como el pimiento, sandía, maíz y maracuyá y ciclo largo como el cacao y café. ➤ Existencia de sistema de riego. ➤ Ayuda de la Empresa INTEROC en cuanto a tecnología agrícola. ➤ Presencia de actividad ganadera. 	<ul style="list-style-type: none"> ➤ Ineficiente uso de las riquezas del suelo. ➤ Dificultad para la comercialización de los productos agrícolas. ➤ Insuficiente ingreso de las actividades productivas. ➤ Escaso nivel de aprendizaje en los agricultores para emprendimiento de nuevos proyectos. 	<ul style="list-style-type: none"> ➤ Habitantes de la Comuna ➤ MAGAP ➤ GAD Parroquial ➤ Ministerio de Ambiente ➤ IEPS ➤ MIPRO 	<ul style="list-style-type: none"> ➤ Encuestas ➤ Observación Directa ➤ Levantamiento de información a los directivos de la comuna

Fuente: Investigación de Campo
Elaborado por: Martha Suárez

CUADRO N° 10 Actividad forestal

Situación Actual	Efectos principales en la comunidad	Actores vinculados	Fuentes de información
<ul style="list-style-type: none"> ➤ Apoyo del Estado para la conservación forestal de 10.000 hectáreas. ➤ Existencia de variedad de animales tales como: venado, guanta, loro, papagayo, entre otros. ➤ Cuenta con sitios turísticos en el sector la Tapada de los cuales existen: “El Bosque”, “Laguna Mágica” y el “Mirador”, con una vista impresionante. ➤ Existencia de guardabosques ➤ El turismo en la comunidad no es constante. ➤ Se realiza la fabricación del carbón. 	<ul style="list-style-type: none"> ➤ Dificultad en el acceso para la protección animal y vegetal. ➤ Escases de datos actuales de los animales que se encuentran en el bosque ➤ Escaso conocimiento de los espacios con tendencia turística. ➤ Inadecuada comercialización del producto 	<ul style="list-style-type: none"> ➤ Comunidad ➤ Guardabosques ➤ Cabildo Comunal ➤ Ministerio de Ambiente ➤ Institución Socio Bosque 	<ul style="list-style-type: none"> ➤ Levantamiento de información a los directivos de la comuna. ➤ Observación Directa.

Fuente: Investigación de Campo

Elaborado por: Martha Suárez

CUADRO N° 11 Actividad Industrial y de manufactura

Situación Actual	Efectos principales en la comunidad	Actores vinculados	Fuentes de información
<ul style="list-style-type: none"> ➤ No se llevan a cabo en esta comunidad las actividades industriales y manufactureras. 	<ul style="list-style-type: none"> ➤ Poco desarrollo para nuevos proyectos de emprendimientos para la comunidad 	<ul style="list-style-type: none"> ➤ Comunidad en general 	<ul style="list-style-type: none"> ➤ Encuestas

Fuente: Investigación de Campo

Elaborado por: Martha Suárez

CUADRO N° 12 Formas de organización de la producción

Situación Actual	Efectos principales en la comunidad	Actores vinculados	Fuentes de información
<ul style="list-style-type: none"> ➤ Ayuda de instituciones públicas para formar organizaciones 	<ul style="list-style-type: none"> ➤ Escases de recursos económicos 	<ul style="list-style-type: none"> ➤ MAGAP ➤ GAD's parroquial ➤ Asociación Pequeños Agricultores 	<ul style="list-style-type: none"> ➤ Encuestas ➤ Información secundaria

Fuente: Investigación de Campo

Elaborado por: Martha Suárez

CUADRO N° 13 Actividad turística

Situación Actual	Efectos principales en la comunidad	Actores vinculados	Fuentes de información
<ul style="list-style-type: none"> ➤ Desconocimiento de lugares turísticos ➤ Inexistencia de servicios o lugares para acogida turística ➤ Existencia de especies naturales 	<ul style="list-style-type: none"> ➤ Poco turismo en la comuna ➤ Escases de recursos económicos para inversión turística ➤ Inexistencia de cabañas para el turista 	<ul style="list-style-type: none"> ➤ Ministerio de Ambiente ➤ Ministerio de Turismo ➤ Población de la comuna ➤ GAD's parroquial 	<ul style="list-style-type: none"> ➤ Encuesta ➤ Observación Directa ➤ Información secundaria

Fuente: Investigación de Campo

Elaborado por: Martha Suárez

CUADRO N° 14 Trabajo y Empleo

Situación Actual	Efectos principales en la comunidad	Actores vinculados	Fuentes de información
<ul style="list-style-type: none"> ➤ Escasa información de los procesos para la producción ➤ Bajo nivel de conocimiento en nuevos proyectos de emprendimiento ➤ Escasas fuentes de trabajos en la comuna ➤ Mal estado de vías de acceso a la comuna 	<ul style="list-style-type: none"> ➤ Poca producción y baja rentabilidad ➤ Escasos de proyectos ➤ Migración de sus habitantes hacia otros lugares de la provincia ➤ Poco acceso a la comercialización y salida de los productos 	<ul style="list-style-type: none"> ➤ Población de la comuna ➤ GAD's parroquial ➤ MIPRO ➤ MAGAP ➤ Asociación pequeños productores 	<ul style="list-style-type: none"> ➤ Encuesta ➤ Información secundaria

Fuente: Investigación de Campo
Elaborado por: Martha Suárez

CUADRO N° 15 Infraestructura de apoyo a la producción

Situación Actual	Efectos principales en la comunidad	Actores vinculados	Fuentes de información
<ul style="list-style-type: none"> ➤ Inexistencia de un centro de acopia para productos agrícolas ➤ Apoyo de empresa privada en equipos tecnológicos para la agricultura 	<ul style="list-style-type: none"> ➤ Venta de productos a precios inadecuados ➤ Existencia de intermediarios ➤ Aprovechamiento de los recursos para la producción. 	<ul style="list-style-type: none"> ➤ MAGAP ➤ MIPRO ➤ Asociaciones pequeños productores 	<ul style="list-style-type: none"> ➤ Encuesta ➤ Información secundaria

Fuente: Investigación de Campo
Elaborado por: Martha Suárez

CUADRO N° 16 Riesgos asociados a las actividades económicas

Situación Actual	Efectos principales en la comunidad	Actores vinculados	Fuentes de información
<ul style="list-style-type: none"> ➤ Presencia de cambios climáticos ➤ Escases de alimentos para la actividad ganadera 	<ul style="list-style-type: none"> ➤ Pérdida económica en la agricultura ➤ Baja la comercialización de la actividad ganadera ➤ Pérdida económica con la muerte de los ganados 	<ul style="list-style-type: none"> ➤ MAGAP ➤ GAD's ➤ Asociación pequeños productores 	<ul style="list-style-type: none"> ➤ Encuesta ➤ Información secundaria

Fuente: Investigación de Campo
Elaborado por: Martha Suárez

4.14 PROPUESTA

4.14.1 Matriz de Planificación

El objetivo estratégico se desarrolla en base al respectivo componente de la situación esperada con el contraste de las acciones requeridas.

En base al esquema de propuestas sectoriales, se establecen de acuerdo a los componentes encontrados y la situación en la que se encuentra la comuna, especificando sus actores principales e involucrados directos, para llevar a cabo su ejecución.

En el mapa de objetivos estratégicos se desglosan proyectos sugeridos para la comuna Las Balsas, con sus respectivos componentes y sus involucrados.

A continuación, se presenta el detalle de cada uno de los componentes. Cada acción a tomar debe regirse a los planes institucionales y gubernamentales, en este caso a los ámbitos generales del Buen Vivir por ser un Plan de Desarrollo Económico, que garantiza la armonía de cada territorio, su comunidad y el medio ambiente.

CUADRO N° 17 Matriz de objetivo estratégico y su relación con PNV

COMPONENTE	OBJETIVO ESTRATÉGICO	RELACIÓN CON OBJETIVOS DE PLAN DEL BUEN VIVIR
Económico	Impulsar la reactivación de las áreas productivas agrícolas, ganaderas, y turísticas en conjunto con las autoridades competentes de la comuna Las Balsa.	Objetivo 8. Consolidar el sistema económico, social y solidario de forma sostenible y sustentable.

Fuente: Investigación de campo
Elaborado por: Martha Suárez

CUADRO N° 18 Matriz Marco Lógico

RESUMEN NARRATIVO	LINEA BASE	INDICADORES	MEDIOS DE VERIFICACION	SUPUESTOS
FIN				
Mejorar las condiciones de vida de los comuneros	Un 19% de los habitantes, tienen un ingreso inferior a \$100 mensual	Al finalizar los proyectos el 45% del total de la población, habrán superado sus ingresos familiares	Entrevistas Encuestas	Condiciones favorables para la creación de proyectos
Propósito				
Mejorar el nivel de ingresos de las familias	El 75% del total de la población son productores	El 95% de los productores trabajan de manera organizada.	Encuestas Fotos del proceso empírico	Intervención de instituciones gubernamentales y no gubernamentales.
Componentes				
Creación de un centro de acopio	Actualmente no cuenta con este centro de acopio	Al finalizar el proyecto la comuna contará con este beneficio	Proyecto socializado y entregado a la comunidad	Convenios con instituciones gubernamentales y no gubernamentales
Proyecto de crianza y comercialización de pollos	El 5% de los habitantes lo practican	Una vez finalizado el proyecto, los habitantes serán beneficiados	Proyecto socializado y entregado a la comunidad	Acuerdo e interés de los asociados
Proyecto de producción y comercialización de productos derivados de ganado vacuno	El 50% de los habitantes solo comercializan a la carne y no sus derivados como la leche o el queso	El 45% de los habitantes optará por sacarle el mayor beneficio a sus ganados	Proyecto socializado y entregado a la comunidad	Acuerdo e interés de los asociados
Creación de una operadora turística	No cuentan con una operadora turística que guíe a los turistas	Un 60 % de los turistas y la misma población estarán satisfechos con este nuevo proyecto	Proyecto socializado y entregado a la comunidad	Convenios con instituciones gubernamentales y no gubernamentales

Fuente: Investigación de campo- Comuna Las Balsas

Elaborado por: Martha Suárez de la Cruz

4.6.9. Plan de acción

En el plan de acción se presentan las estrategias, objetivos, actividades, recursos y los responsables de los mismos, mediante la siguiente.

CUADRO N° 19 Plan de acción

PLAN DE ACCION PARA LA COMUNA LAS BALSAS						
PROBLEMA PRINCIPAL: Deficiente información económica, social y cultural que incide necesidades básicas insatisfechas en la comuna Las Balsas.						
FIN DEL PROYECTO: Desarrollar propuestas para la comuna Las Balsas, incluyendo los sectores económicos, sociales, culturales y ambientales, satisfaciendo las necesidades de los habitantes.				INDICADOR: Para el año 2017 un 70% de los habitantes tendrá una mejor calidad de vida		
PROPÓSITO DEL PROYECTO: Implementar un Plan de Desarrollo Económico para la comuna Las Balsas.				INDICADOR: Para el año 2018 los habitantes de la comuna, desarrollaran conjuntamente los sectores ambientales y socioeconómicos, mediante la participación total y parcial.		
ESTRATEGIAS	OBJETIVOS	ACTIVIDADES	INDICADORES	PRESUPUESTO	DURACIÓN	RESPONSABLES
Realizar el estudio de factibilidad para la creación de un centro de acopio	Mejorar la circulación y distribución de productos agrícolas, para una mejor rentabilidad	Capacitar a los habitantes en tema de producción y comercialización de productos agrícolas.	Para el año 2016 el 50% de los pobladores capacitados en temas de comercialización, producción y técnicas de ventas.	\$ 15.000,00	2 años	MAGAP, Asociación de productores GAD Parroquial GAD Provincial

Fuente: Investigación de campo- Comuna Las Balsas

Elaborado por: Martha Suárez de la Cruz

ESTRATEGIAS	OBJETIVOS	ACTIVIDADES	INDICADORES	PRESUPUESTO	DURACIÓN	RESPONSABLES
Proyecto de crianza y comercialización de pollos	Constituir una empresa productora de pollos de buena calidad,, para la producción, venta y comercialización	Ampliar el marketing de productos. Establecer nuevos mercados.	Al 2016 el 45% de los comerciantes distribuirán sus productos a diferentes localidades	\$ 10.000,00	6 meses	MAGAP MIPRO Asociación de productores GAD Parroquial GAD Provincial
Proyecto de producción y comercialización de productos derivados de ganado vacuno	Incrementar la actividad de producción de ganado vacuno y sus derivados	Capacitar a los habitantes en temas de la producción del producto. Establecer nuevos mercados.	Al 2018 el 70% de los comerciantes distribuirán productos derivados de sus ganados.	\$ 10.000,00	2 años	MAGAP MIPRO Asociación de productores GAD Parroquial GAD Provincial
Estudio de factibilidad para la creación -de una operadora turística	Ampliar el sector turístico de la comuna Las Balsas, dando a conocer su habita.	Participación de los moradores en capacitaciones sobre el turismo y medio ambiente y en la difusión de los sitios turísticos. Convenios con el ministerio de turismo destacando los puntos turísticos.	Al 2016 el 50% de los habitantes conocerán los atractivos turísticos. Al 2017 la comuna será sitio turístico, con una acogida de turistas en un 45%.	\$ 25.000,00	2 años	Dirigentes de la comuna Ministerio de turismo GAD parroquial GAD provincial Población de la comuna Las Balsas

Fuente: Investigación de campo- Comuna Las Balsas

Elaborado por: Martha Suárez de la Cruz

4.15 ESTRATEGIAS DE INTERVENCION E INTERACCIONES INSTITUCIONALES.

En las estrategias de intervención e interacciones institucionales se describen los componentes, situaciones y las acciones requeridas de la comuna Las Balsas.

CUADRO N° 20 Esquema de Propuestas sectoriales

Componentes y subcomponentes	Situación /Escenario deseados	Acciones requeridas/Actores vinculados
<p>Actividad</p> <p>Agro</p> <p>productiva</p>	<ul style="list-style-type: none"> ✓ Eficiente uso de las riquezas del suelo de la comunidad ✓Detalle real de las familias dedicadas a las actividades productivas: ganaderas, agrícolas y otros. ✓Incentivo de nuevos proyectos de emprendimientos. 	<ul style="list-style-type: none"> ✓ Tramitar los recursos necesarios ante las entidades correspondientes para el levantamiento de información. ✓ Gestionar recursos para la creación del proyecto de crianza y comercialización de pollos. ✓ Actores vinculados: MAGAD, GAD Parroquial, Prefectura, población de la comuna. ✓ Gestionar recursos para el proyecto de producción y comercialización de productos lácteos. ✓ Actores vinculados: MAGAD, GAD Parroquial, Prefectura, población de la comuna.
<p>Actividad forestal</p>	<ul style="list-style-type: none"> ✓ Conservación de áreas protegidas. 	<ul style="list-style-type: none"> ✓ Gestionar fuentes de financiamiento para levantamiento de información de sectores protegidos para el turismo. Actores vinculados: Ministerio de Ambiente, GAd's

Actividades industriales y manufactureras	<ul style="list-style-type: none"> ✓ Incentivación a nuevas fuentes de ingresos, actividades productivas. 	<ul style="list-style-type: none"> ✓ Vinculación con otras entidades que ayuden al promover alternativas de trabajos artesanales. Actores vinculados: GAD's parroquial, Cabildo comunal.
Formas de organización de la producción	<ul style="list-style-type: none"> ✓ Impulso a capacitaciones en los procesos de producción 	<ul style="list-style-type: none"> ✓ Gestionar propuestas de capacitaciones ante las autoridades competentes: GAD's parroquial, Cabildo comunal.
Otras actividades económicas/turísticas	<ul style="list-style-type: none"> ✓ Establecer un lugar de información para el turismo existentes ✓ Existencia de lugares de acogida turística 	<ul style="list-style-type: none"> ✓ Vinculación con entidades para la gestión de recursos para un centro de información turística. Actores vinculados: Ministerio de Ambiente, GAD's parroquial, Cabildo comunal ✓ Gestionar la realización de cabañas para llegada y acogida turística. Actores vinculados: GAD Parroquial, Prefectura, Sector Privado.
Trabajo y empleo	<ul style="list-style-type: none"> ✓ Capacitaciones a los habitantes para la fomentación de nuevos proyectos de emprendimientos. ✓ Mejorar vías de acceso 	<ul style="list-style-type: none"> ✓ Tramitar ante las autoridades competentes o entidades privadas, fuentes de financiamiento para capacitar a la población. ✓ Gestionar el mejoramiento de vías de acceso a la comuna. Actores vinculados: GAD's parroquial Prefectura, Entidades públicas.
Infraestructura de apoyo a la producción	<ul style="list-style-type: none"> ✓ Eficiente comercialización de los productos agrícolas. ✓ Contar con tecnología propia para la actividad agrícola 	<ul style="list-style-type: none"> ✓ Gestionar la creación de un establecimiento donde los agricultores puedan llevar sus productos. Actores vinculados: MAGAP, Comité Agricultura, GAD Parroquial. ✓ Realizar convenios para obtener las maquinarias necesarias para la producción. Autores vinculados: Cabildo comunal, GAD's parroquial.

Riesgos asociados a las actividades económicas	✓ Obtención de asesoramiento técnico para prevenir pérdidas económicas.	✓ Intervenir ante las autoridades, para brindar capacitaciones a los agricultores, asesorándolos técnicamente, para el cultivo. Autoridades competentes: MAGAP GAD's parroquial, Prefectura
---	---	---

Fuente: Investigación de Campo
Elaborado por: Martha Suárez

CUADRO N° 21 Mapa de Objetivos Estratégicos y proyectos

PROYECTO SUGERIDO	SISTEMA /COMPONENTES VINCULADOS	ACTORES PARTICIPATIVOS
✚ Proyecto de crianza y comercialización de pollos.		MAGAP
✚ Proyecto de producción y comercialización de productos lácteos.	Económico: Actividades Agro productivas	Comité Agricultura GAD Parroquial, Provincial
✚ Creación de una operadora turística (centro de información turística).	Otras actividades económicas/productivas	Prefectura
✚ Creación de un centro de acopio agrícola		Población de la comuna
✚ Creación de senderos, para avistamiento de especies	Mercado de capitales y financiación de las inversiones	Cabildo comunal
		Junta Parroquial

Fuente: Investigación de Campo
Elaborado por: Martha Suárez

4.16 MATRIZ DE PROGRAMA Y PROYECTOS PARA LA COMUNA LAS BALSAS.

En la matriz de programas se han detallado proyectos, que buscan dar alternativas de solución a la problemática encontrada en la comuna.

CUADRO N° 22 Matriz de programa y proyectos para la comuna

Programa de dinamización económica
+ Programa de creación de un centro de acopio agrícola.
+ Programa de proyecto de crianza y comercialización de pollos.
+ Programa de proyecto de producción y comercialización de productos derivados del ganado vacuno
+ Programa de creación de una operadora turística
+ Creación de senderos y avistamiento de especies

Fuente: Investigación de Campo – Comuna Las Balsas

Elaborado por: Martha Suárez

CUADRO N° 23 Programa de fortalecimiento de capacidades locales

Programa de fortalecimiento de capacidades locales
+ Programa de capacitación a los habitantes en emprendimiento de nuevos proyectos

Fuente: Investigación de Campo –Comuna Las Balsas

Elaborado por: Martha Suárez

4.17 PRESUPUESTO REFERENCIAL ASIGNADO PARA CADA PROYECTO Y SU CONDICIÓN A TRAVÉS DEL TIEMPO EN CUANTO A SU EJECUCIÓN.

Para la ejecución de cada uno de los proyectos sugeridos, se ha considerado un presupuesto con valores promedios, desglosados de la siguiente manera:

CUADRO N° 24 Presupuesto referencial

N°	Proyectos sugeridos	Horizonte de ejecución	Actividad	Presupuesto referencial
1	Creación de un centro de acopio agrícola	LP	- Gestiones - Financiamiento gubernamental y no gubernamental - Aporte comunal - Otros	\$ 15.000,00
2	Proyecto de crianza y comercialización de pollos.	MP	-Socialización del proyecto -Gestiones -Financiamiento	\$ 10.000,00
3	Proyecto de producción y comercialización de productos derivados del ganado vacuno	MP	-Socialización del proyecto -Gestiones -Financiamiento -Aporte individual	\$ 10.000,00
4	Creación de un centro u operadora turística.	MP	Socialización del proyecto -Gestiones -Financiamiento -Disponibilidad de recurso humano -Construcción del centro	\$ 25.000,00

Fuente: Investigación de Campo

Elaborado por: Martha Suárez

4.18 MODELO DE GESTIÓN

La ejecución del Plan de Desarrollo Económico para la Comuna Las Balsas, requiere el compromiso de cada uno de los habitantes de la comunidad, de las instituciones públicas y demás actores externos de apoyo para el desarrollo de la comunidad.

Para la elaboración se deben determinar lineamientos que ayuden a desarrollar el plan de desarrollo económico, estableciendo programas con sus respectivos proyectos, a la vez validarlos y socializarlos con los habitantes, obteniendo su participación en cada decisión.

En el desarrollo del modelo de gestión se fijan puntos específicos que se deben trazar tales como: los objetivos, metodología y alcances del modelo, con el propósito de conseguir los resultados esperados.

A continuación se expondrá a los actores e instituciones antes mencionadas, las actividades a desarrollarse en cada uno de los proyectos trazados, para el mejoramiento y progreso interno de la comuna.

En la última fase se establecerán las respectivas normas, atribuciones, obligaciones, entre otros, que requiere ser atendida de tal manera que cubra las expectativas para beneficio de la población en general.

4.18.1 Definición

El modelo de gestión es un esquema o marco de referencia fundamental donde se plantean los procesos o pasos a seguir, para lograr resultados positivos en su aplicación.

4.18.2 Estructura Organizativa

4.18.2.1 Visión

“Motivar al desarrollo económico en la comuna Las Balsas, a partir de la aplicación del modelo de gestión, que realce el bienestar y buen vivir de los habitantes”.

4.18.3 Objetivos del modelo de gestión para la comuna Las Balsas.

Se deben establecer objetivos direccionados a la obtención de resultados positivos a los problemas encontrados.

4.18.3.1 Objetivo General

Establecer a los directivos comunales, herramientas, políticas y lineamientos, que conlleven al direccionamiento adecuado en la administración del cabildo comunal, y lograr los objetivos en bienestar de los habitantes.

4.18.3.2 Objetivos específicos

- Conocer los procedimientos de los actores vinculados, con la ejecución de los programas y proyectos del Plan Económico de la comuna Las Balsas, a través de la participación comunitaria y veedurías ciudadanas.
- Delinear un modelo de gestión para la comuna Las Balsas, direccionándolos hacia el desarrollo y satisfacción de las necesidades de la comuna.

4.19 METODOLOGÍA

Para lograr alcanzar los objetivos, es preciso tener en cuenta:

- ✚ Diagnóstico: Objetivos, metas trazadas y actores principales.
- ✚ Modelo de Gestión: Interna y externa.

4.19.1 Alcances del Modelo de Gestión.

- ✚ En el modelo de gestión se detallan los proyectos que se desean lograr, a través de las actividades que deben desempeñar los dirigentes de la comuna.
- ✚ La propuesta debe establecerse de manera flexible, con el objetivo de realizar cambios a favor del bienestar de la comunidad en general.

4.19.2 Justificación

Los objetivos y metas anteriormente mencionadas, se lograrán mediante la aplicación de Plan de Desarrollo Económico.

La presencia del modelo de gestión, permitirá una mejora en el cumplimiento de cada uno de los objetivos detallados en el Plan de Desarrollo Económico.

Los valores establecidos para cada uno de los proyectos del plan de desarrollo económico, deberán ser gestionados por el cabildo comunal ante autoridades competentes u otros.

Mediante la aplicación del modelo de gestión se permitirá monitorear las gestiones y acciones del cabildo comunal a fin de cumplir con lo estipulado en el Plan.

4.20 PLANIFICACIÓN DEL ESTADO.

Para la aplicación del Plan de Desarrollo Económico, se debe efectuar un modelo de gestión, basándose en las leyes y políticas gubernamentales, de las cuales se menciona:

CUADRO N° 25 Planificación del Estado

OBJETIVO ESTRATÉGICO	RELACION CON EL OBJETIVO DE PLAN NACIONAL DEL BUEN VIVIR	POLITICA
Promover la reactivación productiva agrícola, ganadera y agro-turística de la Comuna Las Balsas, en coordinación con los diferentes organismos del estado y/o instituciones privadas.	Objetivo 8. Consolidar el sistema económico social y solidario, de forma sostenible.	8.1 Invertir los recursos públicos para generar crecimiento económico sostenido y transformaciones estructurales.

Fuente: Investigación de Campo – Comuna Las Balsas

Elaborado por: Martha Suárez

4.20.1 Constitución de la República del Ecuador.

Organización del territorio

Este trabajo se direcciona a lo que plantea la organización del territorio, así mismo contribuye con el artículo 248, donde se reconocen a las comunidades, comunas, recintos, barrios y parroquias urbanas. La ley regulará existencia con la finalidad de que sean consideradas como unidades básicas de participación en los gobiernos autónomos descentralizados y en el sistema nacional de planificación. La comunidad ha sido considerada para la realización de futuros proyectos por parte del GAD parroquial; sin embargo, no es suficiente por lo que hace falta que las autoridades de la misma comunidad den seguimiento a los mismos para que lleguen a ejecutarse en beneficio de la colectividad. (Asamblea Nacional Constituyente de Ecuador, 2008)

Régimen de desarrollo.

Este trabajo hace relación con el artículo 276, del régimen de desarrollo, literal 2, lo cual habla de constituir un sistema económico, justo, democrático, productivo, solidario y sostenible basado en la distribución igualitaria de los beneficios del desarrollo, de los medios de producción y en la generación del trabajo digno y estable. Todos los comuneros de Las Balsas cuentan con un espacio destinado a una actividad productiva como: el cultivo, la crianza de ganado u otros, lo cual es una ayuda para ellos para su subsistencia familiar o para distribuir sus productos hacia otros lugares de la Provincia, ya que la comunidad tiene derecho al progreso en los diferentes ámbitos, mediante una distribución igualitaria de beneficios, lo que ayudará a la fomentación de nuevas plazas de trabajo. (Asamblea Nacional Constituyente de Ecuador, 2008)

4.20.2 Código Orgánico de Organización Territorial, Autonomía y Descentralización.

Naturaleza jurídica, sede y funciones.

El artículo 54, basa su directriz hacia el literal (d), indicando la preservación de la biodiversidad y protección del medio ambiente de la comuna Las Balsas, ya que son recursos naturales con los que cuentan y se pueden explotar de forma adecuada en beneficio de la misma, el literal (h), se basa en promover los procesos de desarrollo económico local en su jurisdicción, poniendo una atención especial en el sector de la economía social y solidaria, para lo cual coordinara con los otros niveles de gobierno.(Secretaria Nacional de Planificacion y Desarrollo, 2010)

4.20.3 Ley de Economía Popular y solidaria.

Este trabajo responde a lo que indica el artículo 2, de la ley de economía popular y solidaria, así mismo contribuye a lo relativo en los literales (b) y (c), donde se expresa la manera en que las comunidades deben buscar alternativas de trabajo o labores que apoyen al desarrollo y progreso de la comuna Las Balsas junto con la colaboración de todos sus habitantes. (Asamblea Nacional, Ley de la Economía popular y solidaria y del sector financiero popular y social, 2012)

El Ministerio Coordinador De desarrollo Social, en su Art 15, expresa que las relaciones entre los integrantes de las organizaciones comunitarias, asociativas se basaran en la presente ley, ilustrando las actividades que realizan de tal manera que aporten al beneficio de la comunidad. (Asamblea Nacional, Ley de la Economía popular y solidaria y del sector financiero popular y social, 2012)

4.20.4 Plan Nacional de Descentralización.

- ✚ El enfoque ciudadano de la participación en el Plan Nacional de Descentralización.

En el actual modelo del Estado, las decisiones deben tomarse con una amplia gama de actores directa e indirectamente involucrados. La ciudadanía deja de ser un simple receptor de políticas públicas y pasa a tomar parte fundamental en la toma de decisiones con el Estado. (Secretaria Nacional de Planificacion y Desarrollo, Plan Nacional de Descentralizacion, 2012).

4.20.5 Ley de Comunas.

De la Organización Comunal

Naturaleza, objetivos y fines

El artículo 5, expresa que la comuna es una organización social asentada dentro de un territorio local, que está formada por personas que tienen intereses comunes, comparten una misma historia colectiva, costumbres, tradiciones, saberes, prácticas sociales y productivas y tienen un alto sentido de pertenencia grupal. Para efectos de esta ley se entenderá como comuna todo centro poblado que no tenga la categoría de parroquia y que fuere conocido con nombre de barrio, partido, parcialidad o cualquier otra designación. (Ley de Comunas, 2008)

El presente trabajo responde al artículo 8, que habla sobre la autonomía y obligaciones del Estado. El estado garantizará la autonomía y autogobierno en los niveles comunales y, con el objetivo de fortalecer sus estructuras originarias y contribuir a la constitución del Estado Plurinacional; a través de los GADS asignará recursos para planes, programas y proyectos que se desarrollan a nivel de las comunas; respetando a las planificaciones en las cuales establezcan sus prioridades estratégicas para su desarrollo de sus tierras, territorios y recursos naturales. La asignación y distribución de recursos si están llegando a la comunidad pero a la vez falta apoyo para sacarla adelante, ya que se debe dar prioridad a los recursos naturales con los que cuenta esta comunidad fomentando el turismo que mucha falta le hace. (Ley de Comunas, 2008)

Derechos de Cultura y Ciencia

Lo que representa el artículo 10, sobre los derechos de cultura y ciencia, aporta a este trabajo, así mismo contribuye con lo que dispone el literal 4, que dice, los pobladores de las comunas en coordinación con el Estado deberán mantener, recuperar, proteger, desarrollar y preservar su patrimonio, cultural e histórico, como

parte indivisible del patrimonio del Ecuador. El Estado proveerá los recursos económicos necesarios para el efecto. El compromiso que tiene el Estado con los pobladores de la comuna Las Balsas, es evidente ya que si se está dando cumplimiento, por ambas partes, para preservar, mantener y proteger el patrimonio cultural e histórico de la comunidad. (Ley de Comunas, 2008)

4.21 FUNDAMENTOS

En la formulación del modelo de gestión, se debe basar en el Plan Nacional del Buen Vivir, luego las relaciones que ayuden al desarrollo, con el propósito de obtener los resultados esperados.

Ilustración N° 1 Posicionamiento del Modelo de Gestión



Fuente: Investigación de campo
Elaborado: Martha Suárez

Cada uno de los proyectos que se establezcan, deben ser alcanzables en un menor tiempo, con el objetivo de lograr efectos positivos, en beneficio de los habitantes de la comuna Las Balsas.

Ilustración N° 2 Factibilidad



Fuente: Investigación de campo
Elaborado: Martha Suárez

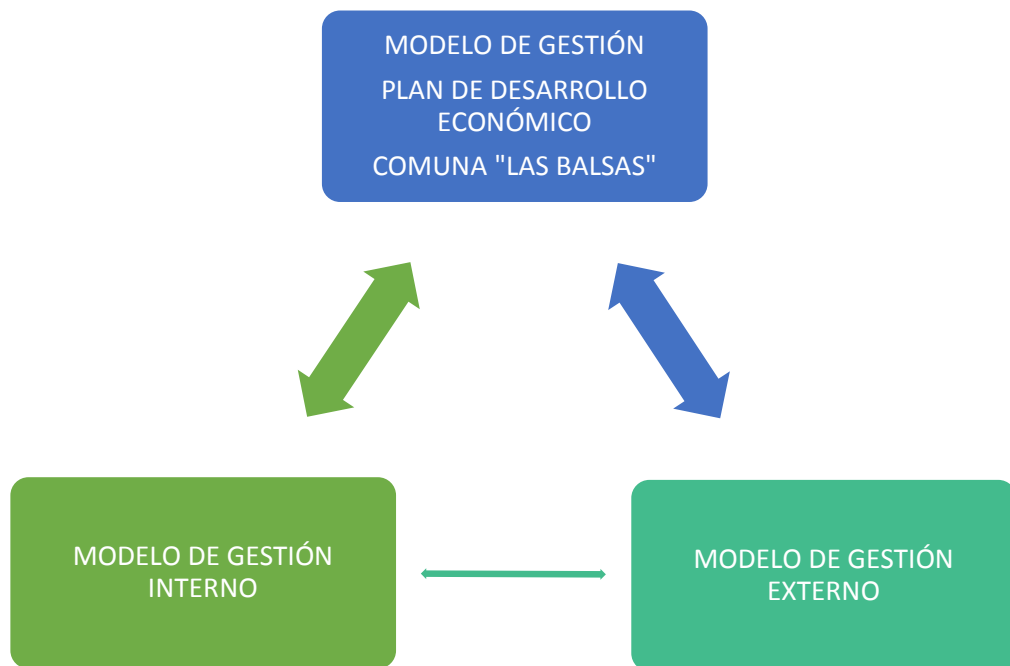
4.22 ENFOQUE DE GESTIÓN

4.22.1 Modelo de Gestión de Desarrollo Económico para la Comuna Las Balsas.

En la elaboración del modelo de gestión, se deben determinar los medios legales y políticos necesarios que se presidan, para garantizar su ejecución en beneficio de la comuna.

En el modelo de gestión del Plan de Desarrollo Económico, están vinculados dos propuestas de modelos: uno interno, basado en el cabildo comunal; otro externo, identificando las instituciones públicas o privadas, actores involucrados para su debida gestión.

Ilustración N°3 Modelo de Gestión

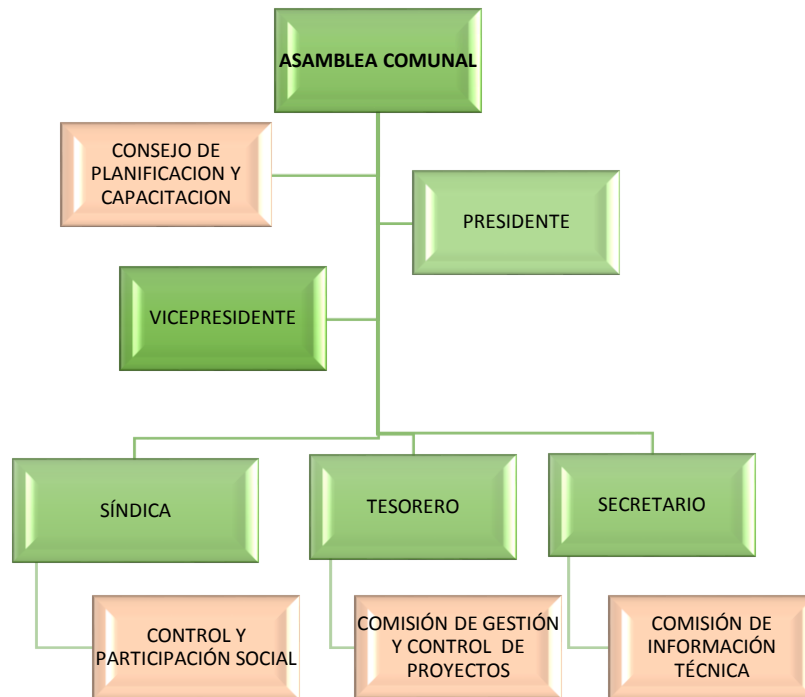


Fuente: Investigación de campo
Elaborado: Martha Suárez

4.22.2 Modelo de Gestión interno

El nuevo modelo de gestión, señala las responsabilidades y atribuciones, propuestos que deben seguir las autoridades de la comuna, para un mejor desempeño de las funciones y de las actividades que ayuden al progreso de la sociedad de la comuna Las Balsas.

Ilustración N°4 Organigrama Propuesto para la comuna “Las Balsas”



Fuente: Investigación de campo

Elaborado: Martha Suárez

La estructura de la comuna se plantea de acuerdo a los reglamentos de la comuna, ubicándose de la siguiente manera: Asamblea General, Presidente, Vicepresidente, Tesorero, Secretario y Síndico.

- Control y participación social
- Comisión de Gestión y control de proyectos
- Asesoría Jurídica.

Control y participación social

- Síndico
- Delegado del Cabildo Comunal
- Delegado del Consejo de Participación Ciudadana

Comisión de Gestión y control de proyectos

- Tesorero
- Delegado de los agricultores
- Asistente técnico de vinculación

Comisión de generación de información técnica

- Secretario
- Delegado del MAGAP, Plan Económico
- Especialista informático y base de datos

4.22.3 Control y participación social

Objetivo

Establecer la intervención de la sociedad en los procesos establecidos desde la elaboración de los programas y proyectos hasta la evaluación de los mismos.

Funciones

- Promover la participación de la sociedad de manera equitativa, en todos los procesos a seguir en cada uno de los programas y proyectos.
- Establecer las respectivas rendiciones de informes, ante la comunidad y sus directivos, en base al Plan Económico.

Productos esperados

- Establecer respectivos informes de actividades a cada comisión perteneciente a la directiva de la comuna.
- Mantener informado al responsable de la comisión.

4.22.4 Comisión de Gestión y control de proyectos

Objetivo

Mantener el liderazgo en los procesos encaminados a la gestión, ejecución y evaluación de los proyectos establecidos en el Plan Económico.

Funciones

- Coordinar todas las acciones a seguir de los proyectos, con los involucrados oportunos, de forma directa e indirecta.
- Controlar y fiscalizar proyectos, con la entidad ejecutora, organismos investigativos, y otros involucrados, con el propósito de llevar un adecuado proceso en su ejecución.
- Vigilar que se cumplan las metas, objetivos y proyectos planteados, que garantice el bienestar de la comunidad en todos sus aspectos.
- Establecer reuniones de manera consecutiva con los diferentes organismos y consultores, públicos o privados, encargados de la ejecución de los diferentes programas.

Productos esperados

- Elaborar informes técnicos basados en la contratación pública de acuerdo a los proyectos que se deseen ejecutar.
- Mantener informados al responsable de la comisión.
- Realizar informe de la redacción e informe final de los proyectos presentados, en proceso de ejecución, en marcha y culminados.
- Establecer informes técnicos de los proyectos, de acuerdo a los diferentes ámbitos.

4.22.5 Comisión de generación de información técnica

Objetivo

Establecer detalladamente la información necesaria en bienestar de la comuna, basándose en los respectivos controles y evaluaciones de los proyectos del Plan Económico.

Funciones

- Disponer de información necesaria de la comuna y de los proyectos, en los diferentes ámbitos, que tiene la comunidad.
- Mantener un sistema de información con datos actualizados.
- Facilitar información requerida por cualquier individuo de manera apropiada, en cualquier formato, con fines justificativos.
- Mantener relación con los diferentes departamentos técnicos, instituciones, entre otros, para dar seguimiento a las informaciones técnicas, concernientes en los proyectos del Plan Económico.
- Obtener información de la historia de la comuna, materiales, información sobre proyectos, entre otros.
- Determinar las oportunidades comerciales, que se generan para bien de los habitantes.

Productos esperados

- Brindar información mensual, de las tareas asignadas a esta comisión, basándose en los programas y proyectos.
- Exhibición de los recortes y conclusiones de los procesos de los programas.
- Realizar una base de datos actualizados.
- Difundir los resultados de las valoraciones técnicas de cada uno de los aspectos, tanto ambientales, sociales, administrativos, financieros, entre otros, que se desarrollen.

4.23 MODELO DE GESTIÓN INTERNO.

Dentro del modelo de gestión interno, la comisión de control y participación social es el eje transversal para las demás comisiones.

4.23.1 Instrumento para el seguimiento y evaluación

Dentro del seguimiento y evaluación, se identifican las herramientas específicas para una eficiencia y sostenimiento del Plan Económico, en cuanto a la elaboración de sus programas y proyectos de la comuna, a través de las diversas instituciones, mediante la participación social de los habitantes.

4.23.2 Seguimiento

Busca crear un control administrativo y de gestión, con el propósito de tomar decisiones pertinentes, que ayuden a la comprensión del entorno y avances de las metas propuestas en los programas y proyectos.

4.23.3 Evaluación

Permite verificar los resultados en cada una de las acciones, metas y objetivos planteados.

4.23.3.1 Objetivos del seguimiento y evaluación

- ✚ Medir los procesos del Plan de Desarrollo Económico, sus programas y proyectos establecidos, a través del seguimiento, control y evaluación.
- ✚ Establecer las problemáticas o acciones suscitadas, con el propósito de solucionarlos de manera pertinente, alcanzando los objetivos propuestos.
- ✚ Establecer estrategias necesarias, para un correcto cumplimiento de los fines antes mencionados.

4.23.3.2 Propuestas para el seguimiento y evaluación

- ✚ Crear equipos de trabajos para las comisiones establecidas.
- ✚ Implantar técnicas de seguimiento y evaluación de los proyectos mencionados.
- ✚ Diseñar los instrumentos de elaboración, proceso y evaluación de los programas.
- ✚ Elaboración del detalle de los resultados.

CUADRO N° 26 programas, Proyectos y Actores Vinculados

PROGRAMAS	PROYECTOS	ACTORES/VINCULADOS (instituciones públicas o privadas)	COMISIÓN
Programa de dinamización económica	<ul style="list-style-type: none"> ➤ Creación de un centro de acopio agrícola. ➤ Proyecto de crianza y comercialización de pollos. ➤ Proyecto de producción y comercialización de productos lácteos. ➤ Creación de un centro de una operadora turística. 	<p>MAGAD</p> <p>GAD's Parroquial, Cantonal y Provincial</p> <p>Prefectura</p> <p>Ministerio de Ambiente</p> <p>Sector Privado.</p>	<p>Comisión de generación de información técnica</p> <p>Comisión de Gestión y control de proyectos</p>

Fuente: Investigación de campo
Elaborado: Martha Suárez

CONCLUSIONES

- ✚ La comuna Las Balsas, posee riquezas como las demás comunidades, donde la base primordial para su avance y desarrollo son sus autoridades, así mismo tiene muchas necesidades insatisfechas, y que poco a poco están siendo beneficiadas, con el apoyo de las autoridades gubernamentales.
- ✚ Existen atractivos turísticos de los cuales la mayor parte de la población no tiene conocimiento alguno, lo que hace que los turistas no lleguen con frecuencia a esta población.
- ✚ La comuna Las Balsas, cuenta con un espacio amplio donde se pueden desarrollar variedad de proyectos, siendo la base la agricultura en esta localidad.
- ✚ La población de la comuna tiene un bajo nivel educativo, lo que hace que sus habitantes no busquen alternativas de emprendimientos, requieren ser capacitados en diversos ámbitos.
- ✚ Para la ejecución de las propuestas de proyectos para un Plan de Desarrollo Económico, las acciones involucradas participarán, con ayuda del responsable, para este caso la UPSE, para llevar a cabo el cumplimiento de los proyectos.

RECOMENDACIONES

- ✚ Dar seguimiento continuo de cada uno de los proyectos o petitorios de la población en general, para cumplir con sus necesidades insatisfechas, lo que hace que no progrese una sociedad.
- ✚ Brindar conocimiento a las personas en cuanto a los sitios turísticos con los que cuenta su comunidad, para dar una mejor atención al turista, este se sienta satisfecho y sea el portavoz para los demás posible turistas que lleguen a la comunidad.
- ✚ Sacar provecho de los espacios que tiene la comuna Las Balsas, construyendo proyectos en beneficio de la población, tal como un centro u espacio donde los agricultores tengan que llevar sus productos, seleccionarlos y ubicarlos de manera adecuada, lo que ayudará a una mejor distribución.
- ✚ A los estudiantes, egresados y profesionales se les pide educar a la población de la comuna las Balsas, brindando cursos de actualizaciones, capacitaciones u otros que ayuden al desempeño de cada uno de ellos.
- ✚ Llevar a la ejecución las propuestas de proyectos para un Plan de Desarrollo Económico, la población buscará direccionarse hacia el desarrollo positivo de la comunidad de Las Balsas.

BIBLIOGRAFÍA.

(<http://www.siise.gob.ec>. (s.f.). (<http://www.siise.gob.ec>. Obtenido de <http://www.siise.gob.ec>.

Alvarez, C. E. (2006). *Diseño y Desarrollo del Proceso de Investigación con énfasis en ciencias empresariales*. Bogotá: LIMUSA.

Antequera, J. (2005). El Potencial de sostenibilidad de los asentamientos humanos. En J. Antequera, *El Potencial de sostenibilidad de los asentamientos humanos*.

Aporrea. (s.f.). <http://www.aporrea.org>. Obtenido de <http://www.aporrea.org>.

Borja, R. (1997). *Población Económicamente Activa*. Obtenido de Población Económicamente Activa: <http://www.encyclopediadelapolitica.org/Default.aspx?i=&por=p&idind=1183&termino=>

Carrasco, S. (2011). *Guía práctica de preguntas para entrevistas*. Obtenido de Guía práctica de preguntas para entrevistas.

Copyright. (2008). Copyright. En Copyright. Obtenido de Copyright.

Copyring. (2008). *Definición de Medio Ambiente*. Obtenido de Medio Ambiente: <http://definicion.de/medio-ambiente/>

Crespo de Lara, P. (29-09-1998). *Tesis Doctoral*. Tesis de la Universidad Complutense de Madrid Facultad de Ciencias de la Información, periodismo IV.

definicion.de/plan. (s.f.). <http://definicion.de/plan>. Obtenido de <http://definicion.de/plan>.

Dromi. (2004). *Economía, Educación y Cultura*. Obtenido de Economía, Educación y Cultura: <http://www.eumed.net/eve/resum/07-febrero/ligno.htm>

Egg, H. A. (1997). Tesis de Investigación. En H. A. Egg, *Tipos de Investigación*.

es.slideshare.net/combertidor/investigacion-de-campo, (s.f.). es.slideshare.net/combertidor/investigacion-de-campo, (s.f.). Obtenido de es.slideshare.net/combertidor/investigacion-de-campo, (s.f.).

es.wikipedia.org/wiki/cultura. (s.f.). Obtenido de es.wikipedia.org/wiki/cultura.

Espín, C. y. (1986). *Concepto de entrevista*. Obtenido de Concepto de entrevista: <http://tecnologiaedu.us.es/formate/curso/modulo9/411conceptodeentrevista.htm>

Feres, J. C., & Mancero, X. (2004). El metodo de las necesidades basicas insatisfechas (NBI) y sus aplicaciones en America Latina. Santiago de Chile, CEPAL. En *La Pobreza sube, pero las necesidades basicas mejoran* (págs. 12, 15). Recuperado el 2001

Grasso. (2006). *Tesis de Investigacion* . Obtenido de Tecnicas e instrumentos de investigacion : <http://tesisdeinvestig.blogspot.com/2014/06/tecnicas-e-instrumentos-de.html>

Hernandez. (2000). *Modalidad de la investigación*. Obtenido de Modalidad de la investigación: <http://es.slideshare.net/mmujuica/metodologia-de-la-investigacion-6290115>

Hernández. (2006). *Concepto de investigacion Cuantitativa desde distintos autores*. Obtenido de Concepto de investigacion Cuantitativa desde distintos autores: <http://es.slideshare.net/mmujuica/metodologia-de-la-investigacion-6290115>

html.rincondelvago.com/investigacion-documental_1.html, s. (s.f.).
html.rincondelvago.com/investigacion-documental_1.html,s.f. Obtenido de html.rincondelvago.com/investigacion-documental_1.html,s.f.

<http://definicion.de/plan-de-desarrollo>. (s.f.). Obtenido de <http://definicion.de/plan-de-desarrollo>.

<http://definicion.de/social/#ixzz3UVyWWsGS>. (s.f.).
<http://definicion.de/social/#ixzz3UVyWWsGS>. Obtenido de <http://definicion.de/social/#ixzz3UVyWWsGS>.

<http://varieduca.jimdo.com/art%c3%ADculos-de-inter%C3%A9s/la-investigacion-descriptiva/>. (s.f.). <http://varieduca.jimdo.com/art%c3%ADculos-de-inter%C3%A9s/la-investigacion-descriptiva/>. Obtenido de <http://varieduca.jimdo.com/art%c3%ADculos-de-inter%C3%A9s/la-investigacion-descriptiva/>.

<http://www.definicion.org/informacion-economica>. (s.f.). Recuperado el 19 de 09 de 2014, de <http://www.definicion.org/diccionario/230>.

http://www.minec.gob.sv/index.php?option=com_glossary&id=312&Itemid=112. (s.f.).
http://www.minec.gob.sv/index.php?option=com_glossary&id=312&Itemid=112.

Obtenido de http://www.minec.gob.sv/index.php?option=com_glossary&id=312&Itemid=112.

<http://www.monografias.com/trabajos14/la-investigacion/lainvestigacion.shtmlixzz3Dgrak93M>. (s.f.).

<http://www.monografias.com/trabajos14/la-investigacion/lainvestigacion.shtmlixzz3Dgrak93M>. Obtenido de <http://www.monografias.com/trabajos14/la-investigacion/lainvestigacion.shtmlixzz3Dgrak93M>.

<http://www.ecuadorencifras.com:8080/ineclopedia/index.php/NBI>. (s.f.). Recuperado el 19 de 09 de 2014, de INEC. (s.f.). INEC. Obtenido de INEC.

Kerlinger, F. (2002). *Concepto de Diseño de Investigación*. Obtenido de Concepto de Diseño de Investigación: <http://tesis-investigacion-cientifica.blogspot.com/2013/08/concepto-de-diseño-de-investigacion.html>

Monllor, J. (2013). *Estructura de la población: Actividad Económica*. Obtenido de Estructura de la población: Actividad Económica: <https://sites.google.com/site/geografia2bat/5-poblacion-espanola/poblacion-activa-e-inactiva>

Orozco, D. (8 de marzo de 2011). *Definición de Observación* . Obtenido de Definición de Observación : <http://conceptodefinicion.de/observacion/>

Péres, B. y. (2007). *Enfoque Cualitativo, Cuantitativo y Mixto*. Obtenido de Enfoque Cualitativo, Cuantitativo y Mixto: http://www.eumed.net/tesis-doctorales/2012/mirm/enfoque_cualitativo.html

Ponce, A. R. (2011). *Administración de Empresas*. México: Limusa. S.A.

Rodríguez, M. L. (7 de marzo de 2012). *Introducción a la Metodología de la Investigación*. Obtenido de Introducción a la Metodología de la Investigación: <https://metodologiasdelainvestigacion.wordpress.com/2012/03/07/introduccion-general-a-la-metodologia-de-la-investigacion/#comments>

Sequera, W. (s.f.). www.monografias.com/trabajos84. Obtenido de www.monografias.com/trabajos84.

soberaniaalimentaria. (s.f.). www.soberaniaalimentaria.gob. Obtenido de www.soberaniaalimentaria.gob.

Tamayo, T. y. (1997). *Tesis de Investigación*. Obtenido de Tesis de Investigación: <http://tesisdeinvestig.blogspot.com/2011/06/poblacion-y-muestra-tamayo-y-tamayo.html>

Thompson. (2002). *Tecnología*. Obtenido de Tecnología:
<http://www.monografias.com/trabajos11/tecnol/tecnol.shtml>

UNISDR. (2009). *Terminología sobre reducción de riesgo de desastres*. Obtenido de Definición de riesgo:
http://www.ciifen.org/index.php?option=com_content&view=category&id=84&layout=blog&Itemid=111&lang=es

Upel. (2006). *El Manual de trabajos de grado, de Especialización y Maestrías y Tesis Doctorales*. Obtenido de El Manual de trabajos de grado, de Especialización y Maestrías y Tesis Doctorales:
<https://espaciovirtual.wordpress.com/2007/08/11/101-terminos-de-investigacion-cientifica/>

Vera, A. (2013). *Principales tipos de investigación*. Obtenido de Principales tipos de investigación: <http://www.monografias.com/trabajos58/principales-tipos-investigacion/principales-tipos-investigacion.shtml>

Wolti. (1998). *Demografía*. Obtenido de Demografía:
<http://www.monografias.com/trabajos82/la-demografia/la-demografia.shtml>

wiki/poblacion_activa, s. (s.f.). (*es.wikipedia.org/wiki/poblacion_activa, s.f.*). Obtenido de (*es.wikipedia.org/wiki/poblacion_activa, s.f.*).

wikipedia. (s.f.). <http://es.wikipedia.org/wiki/Encuesta>. Obtenido de <http://es.wikipedia.org/wiki/Encuesta>.

OTRAS REFERENCIAS.

<http://www.ceaaces.gob.ec/sitio/wp-content/uploads/2013/10/rloes1.pdf>

<http://www.ambiente.gob.ec/wp-content/uploads/downloads/2012/09/LEY-DE-GESTION-AMBIENTAL.pdf>

Plan Nacional del Buen Vivir. (2013 - 2017). Plan Nacional del Buen Vivir. En SENPLADES, *Plan Nacional del Buen Vivir* (págs. 129, 150, 168, 234, 282, 302). Quito - Ecuador.

Ley de Comunas. (2008). *www. ley de omund*. Obtenido de Ley de comunas y coundidades.

Ley de Gestión Ambiental. (1999).

LOES. (2010). http://uide.edu.ec/SITE/norma_juridica.pdf.

Asamblea Nacional. (2010). COOTAD. En M. R. Gualan, *COOTAD* (págs. 32,46). Quito - Ecuador.

Asamblea Nacional. (2012). Ley de la Economía popular y solidaria y del sector financiero popular y social. En MIES, *Ley de la Economía popular y solidaria* (págs. 1, 2). Quito - Ecuador.

Asamblea Nacional Constituyente de Ecuador. (2008). Constitución de la República del Ecuador 2008. En A. N. Ecuador, *Constitucion de la Republica del Ecuador 2008* (págs. 26,27,41,123,133,136 y 157). Ecuador.

Congreso Nacional. (2002). Ley de Turismo. En C. Nacional, *Ley de Turismo*.

ANEXOS

ANEXO N° 1: MODELO DE ENCUESTA

UNIVERSIDAD ESTATAL PENÍNSULA DE SANTA ELENA FACULTAD DE CIENCIAS ADMINISTRATIVAS CARRERA DE ADMINISTRACIÓN DE EMPRESAS		
OBJETIVO.- Identificar las necesidades de la situación económica, turística y cultural de cada uno de las Comunas y los recintos de la Provincia de Santa Elena.		
CARACTERÍSTICAS GENERALES 1.-Genero 1. Masculino <input style="width: 30px;" type="checkbox"/> 2. Femenino <input style="width: 30px;" type="checkbox"/>	7.- Con qué tipo de tecnología cuenta: 1. Internet <input style="width: 20px;" type="checkbox"/> 2. Telefonía celular <input style="width: 20px;" type="checkbox"/> 3. Tv por cable <input style="width: 20px;" type="checkbox"/> 4. Tablee <input style="width: 20px;" type="checkbox"/> 5. Otro <input style="width: 20px;" type="checkbox"/> 6. Ninguno <input style="width: 20px;" type="checkbox"/>	13.-Cuáles son las principales enfermedades que afecta al recinto 1. Gripe <input style="width: 20px;" type="checkbox"/> 2. Infecciones estomacales <input style="width: 20px;" type="checkbox"/> 3. Mordidas de serpientes <input style="width: 20px;" type="checkbox"/> 4. Dengue <input style="width: 20px;" type="checkbox"/> 5. Otro cual _____ <input style="width: 20px;" type="checkbox"/>
2.- Edad 1. 15 - 20 años <input style="width: 30px;" type="checkbox"/> 2. 21 - 35 años <input style="width: 30px;" type="checkbox"/> 3. 36 - 45 años <input style="width: 30px;" type="checkbox"/> 4. 46 años y más <input style="width: 30px;" type="checkbox"/>	CARACTERÍSTICAS ECONÓMICAS/ Y DE SALUD 8.-Con que servicios básicos cuenta su comuna/recinto? 1. Energía eléctrica <input style="width: 20px;" type="checkbox"/> 2. Agua potable <input style="width: 20px;" type="checkbox"/> 3. Alcantarillado <input style="width: 20px;" type="checkbox"/> 4. Alumbrado público <input style="width: 20px;" type="checkbox"/> 5. Telefonía <input style="width: 20px;" type="checkbox"/> 6. Internet <input style="width: 20px;" type="checkbox"/>	14.- ¿A qué actividad se dedica? 1. Agricultura <input style="width: 20px;" type="checkbox"/> 2. Pesca <input style="width: 20px;" type="checkbox"/> 3. Comercio <input style="width: 20px;" type="checkbox"/> 4. Artesano <input style="width: 20px;" type="checkbox"/> 5. Turismo <input style="width: 20px;" type="checkbox"/> 6. Albañilería <input style="width: 20px;" type="checkbox"/> 7. Ama de casa <input style="width: 20px;" type="checkbox"/> 8. Estudiante <input style="width: 20px;" type="checkbox"/> 9. Empresa atunera <input style="width: 20px;" type="checkbox"/> 10. Ninguno <input style="width: 20px;" type="checkbox"/>
3.- Estado civil 1. Soltero <input style="width: 20px;" type="checkbox"/> 2. Casado <input style="width: 20px;" type="checkbox"/> 3. Divorciado <input style="width: 20px;" type="checkbox"/> 4. Viudo <input style="width: 20px;" type="checkbox"/> 5. Unión libre <input style="width: 20px;" type="checkbox"/>	9.-Tipo de vivienda en la que habita 1. Cemento <input style="width: 20px;" type="checkbox"/> 2. Caña <input style="width: 20px;" type="checkbox"/> 3. Mixta <input style="width: 20px;" type="checkbox"/> 4. Otro cual _____ <input style="width: 20px;" type="checkbox"/>	15.-Nivel de ingresos mensuales por familias 1. 0 – 80 <input style="width: 20px;" type="checkbox"/> 2. 80- 160 <input style="width: 20px;" type="checkbox"/> 3. 160 - 240 <input style="width: 20px;" type="checkbox"/> 4. 240 - 320 <input style="width: 20px;" type="checkbox"/> 5. 320 - 400 <input style="width: 20px;" type="checkbox"/> 6. 400 – más <input style="width: 20px;" type="checkbox"/> 7. Ninguno <input style="width: 20px;" type="checkbox"/>
4.- Aporta usted o es afiliado a: 1. ISSFA <input style="width: 20px;" type="checkbox"/> 2. ISSPOL <input style="width: 20px;" type="checkbox"/> 3. IESS <input style="width: 20px;" type="checkbox"/> 4. Seguro Campesino <input style="width: 20px;" type="checkbox"/> 5. Otro <input style="width: 20px;" type="checkbox"/> 6. Ninguno <input style="width: 20px;" type="checkbox"/>	10.- Total números de miembros del hogar 1. Cuantos <input style="width: 30px;" type="text"/>	16.- ¿De dónde provienen sus ingresos? 1. Fuentes privadas <input style="width: 20px;" type="checkbox"/> 2. Fuentes publicas <input style="width: 20px;" type="checkbox"/> 3. Independientes <input style="width: 20px;" type="checkbox"/> 4. Ninguno <input style="width: 20px;" type="checkbox"/>
CARACTERÍSTICAS EDUCACIONALES		
5.- ¿Sabe usted leer y escribir? 1. Si <input style="width: 20px;" type="checkbox"/> 2. No <input style="width: 20px;" type="checkbox"/>	11.-El recinto/comuna cuenta con un dispensario medico 1. Si <input style="width: 20px;" type="checkbox"/> 2. No <input style="width: 20px;" type="checkbox"/> SI SU RESPUES ES NO PASE A LA PREGUNTA NÚMERO 13	17.- ¿Cuáles son los bienes que tiene a su nombre? 1. Casa <input style="width: 20px;" type="checkbox"/> 2. Vehículo <input style="width: 20px;" type="checkbox"/> 3. Terreno Agrícola <input style="width: 20px;" type="checkbox"/> 4. Ganado <input style="width: 20px;" type="checkbox"/> 5. Terreno Vacío <input style="width: 20px;" type="checkbox"/> 6. otro <input style="width: 20px;" type="checkbox"/> 7. Ninguno <input style="width: 20px;" type="checkbox"/>
6.- Cual es el nivel de instrucción más alto que asistió? 1. Centro de Alfabetización /(EBA) <input style="width: 20px;" type="checkbox"/> 2. Primario <input style="width: 20px;" type="checkbox"/> 3. Secundario <input style="width: 20px;" type="checkbox"/> 4. Universitario <input style="width: 20px;" type="checkbox"/> 5. Postgrado <input style="width: 20px;" type="checkbox"/> 6. Ninguno <input style="width: 20px;" type="checkbox"/>	12.-El sector recibe la visita de brigadas médicas 1. Si <input style="width: 20px;" type="checkbox"/> 2. No <input style="width: 20px;" type="checkbox"/> SI SU RESPUES ES SI RESPONDA LO SIGUIENTE: Con que frecuencia: Horas <input style="width: 20px;" type="checkbox"/> Diario <input style="width: 20px;" type="checkbox"/> Mensual <input style="width: 20px;" type="checkbox"/> Anual <input style="width: 20px;" type="checkbox"/> Nunca <input style="width: 20px;" type="checkbox"/>	17.- ¿Cuáles son los bienes que tiene a su nombre? 1. Casa <input style="width: 20px;" type="checkbox"/> 2. Vehículo <input style="width: 20px;" type="checkbox"/> 3. Terreno Agrícola <input style="width: 20px;" type="checkbox"/> 4. Ganado <input style="width: 20px;" type="checkbox"/> 5. Terreno Vacío <input style="width: 20px;" type="checkbox"/> 6. otro <input style="width: 20px;" type="checkbox"/> 7. Ninguno <input style="width: 20px;" type="checkbox"/>
Encuestado:	Telefono:	Pag.

Fuente: Investigación de campo

Elaborado por: Martha Suárez de la Cruz

<p>18.- ¿Dentro de su núcleo familiar existe alguna persona con capacidades especiales?</p> <p>1. Intelectual <input type="checkbox"/></p> <p>2. Físico <input type="checkbox"/></p> <p>3. Mental <input type="checkbox"/></p> <p>4. Auditivo <input type="checkbox"/></p> <p>5. otro _____ <input type="checkbox"/></p> <p>6. Ninguno <input type="checkbox"/></p>	<p>24.- Motivo por el cual migran:</p> <p>1. Estudio <input type="checkbox"/></p> <p>2. Trabajo <input type="checkbox"/></p> <p>3. Razones familiares <input type="checkbox"/></p> <p>4. Salud <input type="checkbox"/></p> <p>5. Ninguno <input type="checkbox"/></p>	<p>30.- Existe en su comuna/ reciento algún modelo sobre plan de desarrollo comunitario.</p> <p>1. SI <input type="checkbox"/></p> <p>2. No <input type="checkbox"/></p>
<p>CARACTERISTICAS TURISTICAS</p>		<p>CARACTERISTICAS CULTURAL</p>
<p>19.- ¿Participa usted en algún proyecto financiado por el gobierno?</p> <p>1. SI <input type="checkbox"/></p> <p>2. No <input type="checkbox"/></p> <p>Cual: _____</p>	<p>25.- ¿Su comuna/Recinto es visitada por turistas?</p> <p>1. SI <input type="checkbox"/></p> <p>2. No <input type="checkbox"/></p>	<p>31.-Dentro de su sector han encontrado vestigios culturales</p> <p>1. SI <input type="checkbox"/></p> <p>2. No <input type="checkbox"/></p> <p>Cuales: _____</p>
<p>20.- ¿Existen grupos o asociaciones en la comuna o recinto?</p> <p>1. SI <input type="checkbox"/></p> <p>2. No <input type="checkbox"/></p> <p>Cual: _____</p>	<p>26.-Dentro del recinto existen áreas recreativas</p> <p>1. SI <input type="checkbox"/></p> <p>2. No <input type="checkbox"/></p> <p>Menciónelas: _____</p>	<p>32.-Celebran alguna festividad ¿Cuál?</p> <p>1. SI <input type="checkbox"/></p> <p>2. No <input type="checkbox"/></p> <p>Cuales: _____</p> <p>_____</p> <p>_____</p>
<p>21.- ¿Recibe usted el bono de desarrollo humano?</p> <p>1. SI <input type="checkbox"/></p> <p>2. No <input type="checkbox"/></p>	<p>27.- ¿Hasta su comuna/recinto llegan los buses de transporte público?</p> <p>1. SI <input type="checkbox"/></p> <p>2. No <input type="checkbox"/></p>	<p>33.- ¿Cómo se identifica usted, según su cultura y costumbres:</p> <p>1. Montubio <input type="checkbox"/></p> <p>2. Negro <input type="checkbox"/></p> <p>3. Mulato <input type="checkbox"/></p> <p>4. Mestizo <input type="checkbox"/></p> <p>5. Blanco <input type="checkbox"/></p> <p>6. Indígena <input type="checkbox"/></p> <p>7. Otro <input type="checkbox"/></p> <p>Cuales: _____</p>
<p>22.- ¿Ha realizado usted préstamo del bono de desarrollo humano?</p> <p>1. SI <input type="checkbox"/></p> <p>2. No <input type="checkbox"/></p> <p>SI SU RESPUES ES SI PARA QUE LO UTILIZO _____</p>	<p>28.- ¿Qué medio de transporte utiliza usted. para movilizarse?</p> <p>1. Bus <input type="checkbox"/></p> <p>2. Carro propio <input type="checkbox"/></p> <p>3. Moto <input type="checkbox"/></p> <p>4. Otros <input type="checkbox"/></p> <p>cuales _____</p>	
<p>23.-Hacia dónde migran los pobladores del recinto:</p> <p>1. Cantón <input type="checkbox"/></p> <p>2. Provincia <input type="checkbox"/></p> <p>3. Exterior <input type="checkbox"/></p> <p>4. Otro cual _____ <input type="checkbox"/></p> <p>5. Ninguno <input type="checkbox"/></p>	<p>29.-Como considera las vías de acceso a su comuna/recinto</p> <p>1. Buenas <input type="checkbox"/></p> <p>2. Malas <input type="checkbox"/></p> <p>3. Regular <input type="checkbox"/></p> <p>4. Pesima <input type="checkbox"/></p>	<p>34.- ¿A qué religión pertenece:</p> <p>1. Católico <input type="checkbox"/></p> <p>2. Evangélico <input type="checkbox"/></p> <p>3. Testigo de jehová <input type="checkbox"/></p> <p>4. Ateo <input type="checkbox"/></p> <p>5. Otro _____ <input type="checkbox"/></p> <p>6. Ninguno <input type="checkbox"/></p>

Fuente: Investigación de campo
Elaborado por: Martha Suárez de la Cruz

ANEXO N° 2: ENTREVISTA CON DIRECTIVOS



UNIVERSIDAD ESTATAL PENINSULA DE SANTA ELENA
FACULTAD DE CIENCIAS ADMINISTRATIVAS
CARRERA DE ADMINISTRACIÓN DE EMPRESAS

OBJETIVO: Identificar las necesidades de la situación económica, turística y cultural de cada una de las Comunas y Recintos de la Provincia de Santa Elena.

- 1.- ¿Qué tiempo tiene viviendo en la Comuna Las Balsas?
.....
- 2.- ¿Cuál es la fecha de creación de la Comuna y quienes participaron en la creación del mismo?
.....
- 3.- ¿Qué tipo de capacitación considera Ud., que los dirigentes de la Comuna necesitan?
.....
- 4.- ¿Cuáles son las instituciones públicas o privadas que constituyen al desarrollo del sector?
.....
- 5.- ¿Qué proyectos Ud. Considera que necesita la Comuna?
.....
- 6.- ¿Que festividades celebra La Comuna y cuáles son sus tradiciones?
.....
- 7.- ¿Indique cuáles son las costumbres de los habitantes de la Comuna?
.....
- 8.- ¿Cuál es el plato típico de la Comuna Las Balsas?
.....
- 9.- ¿Cuáles son los servicios básicos que le hacen falta a la Comuna?
.....
- 10.- ¿Cuál es el estado de las vías de acceso a la Comuna?
.....
- 11.- ¿Usted considera que los habitantes de la Comuna cuidan el medio ambiente?
.....
- 12.- ¿Existe alguna empresa o microempresa en la Comuna?
.....
- 13.- ¿Tiene la Comuna Las Balsas convenios interinstitucionales con alguna organización?
.....

Fuente: Investigación de campo
Elaborado por: Martha Suárez de la Cruz

ANEXO N° 3 Matriz de Consistencia

MATRIZ DE CONSISTENCIA PROBLEMA TEMA OBJETIVO HIPÓTESIS

NOMBRE DEL EGRESADO: MARTHA ELIZABETH SUÁREZ DE LA CRUZ

TÍTULO DEL TRABAJO DE GRADUACIÓN:

PROBLEMA	TEMA	OBJETIVOS	HIPÓTESIS
PROBLEMA GENERAL	TEMA	OBJETIVO GENERAL	HIPOTESIS GENERAL
¿Cómo incide la información social, económica, ambiental y cultural en la detección de las necesidades de los comuneros y autoridades de La Comuna Las Balsas, Parroquia Colonche, Cantón Santa Elena, Provincia de Santa Elena año 2014?	Incidencia de la información social, económica, ambiental y cultural en la detección de las necesidades de los comuneros y autoridades de La Comuna Las Balsas. Diagnostico situacional para La Comuna Las Balsas, Parroquia Colonche, Cantón Santa Elena, Provincia de Santa Elena año 2014.	Evaluar la incidencia de la información social, económica, ambiental y cultural en la detección de las necesidades de los comuneros y autoridades, mediante el levantamiento de datos para el diseño del diagnóstico situacional en La Comuna Las Balsas, Parroquia Colonche, Cantón Santa Elena, Provincia de Santa Elena	La información social, económica, ambiental y cultural proporcionará la detección de las necesidades, mediante un estudio que involucre a comuneros y autoridades de La Comuna Las Balsas, Parroquia Colonche de la Provincia de Santa Elena.

Fuente: Investigación de campo
Elaborado por: Martha Suárez de la Cruz

**UNIVERSIDAD ESTATAL PENINSULA DE SANTA ELENA
FACULTAD DE CIENCIAS ADMINISTRATIVAS
CARRERA DE INGENIERIA EN ADMINISTRACION DE
EMPRESAS**

ARBOL DE PROBLEMAS

VARIABLE INDEPENDIENTE	VARIABLE DEPENDIENTE
INFORMACION ECONOMICA, TURISTICA Y CULTURAL	SITUACION ACTUAL
EFFECTOS	
BAJO INTERES POR EL DESARROLLO TANTO ECONOMICO, TURISTICO Y CULTURAL DE LA COMUNA	TARDANZA EN LOS PROCESOS DE MEJORAS EN LA COMUNA
POCA INFORMACION LEVANTADA POR PARTE DE LA COMUNA	DESCONOCIMIENTO DE LA EXISTENCIA DE LA COMUNA PARA NACIONALES Y EXTRANJEROS.
RESTRICCION O IMPEDIMENTO PARA LA RECOLECCION DE INFORMACION	EL RECINTO Y LA COMUNA NO SE DESARROLLA ECONOMICAMENTE POR LA FALTA DE PROYECTOS
PROBLEMA CENTRAL	
DEFICIENTE INFORMACION ECONOMICA, TURISTICA Y CULTURAL QUE INCIDE EN LA SITUACION ACTUAL DE LA COMUNA LAS BALSAS.	
CAUSAS	
DEFICIENTE INCENTIVO DE LA POBLACION POR LOS TEMAS DE INVESTIGACION	DEFICIENTE COMPROMISO POR PARTE DE LOS COMUNEROS
LIMITADO CONOCIMIENTO PROFESIONAL EN TEMAS DE INVESTIGACION	DEFICIENTE DIFUSION DE LOS ATRACTIVOS Y RECURSOS DE LA COMUNA
LIMITADOS RECURSOS DEDICADOS PARA LA INVESTIGACION	LIMITADAS PROPUESTAS DE PROYECTOS PARA LA COMUNA

**UNIVERSIDAD ESTATAL PENINSULA DE SANTA ELENA
FACULTAD DE CIENCIAS ADMINISTRATIVAS
CARRERA DE INGENIERIA EN ADMINISTRACION DE EMPRESAS**

ARBOL DE PROBLEMAS

VARIABLE INDEPENDIENTE
INFORMACION ECONOMICA, TURISTICA Y CULTURAL

EFFECTOS
DEFICIENTE COMPROMISO POR PARTE DE LOS COMUNEROS
DEFICIENTE DIFUSION DE LAS ACTIVIDADES Y RECURSOS DE LA COMUNA
LIMITADAS PROPUESTAS DE PROYECTOS PARA LA COMUNA
PROBLEMA CENTRAL
DEFICIENTE INFORMACION ECONOMICA, SOCIAL, CULTURAL Y AMBIENTAL QUE INCIDE EN LA SITUACION ACTUAL DE LA COMUNA LAS BALSAS.
CAUSAS
DEFICIENTE INCENTIVO DE LA POBLACION POR LOS TEMAS DE INVESTIGACION
LIMITADO CONOCIMIENTO PROFESIONAL EN TEMAS DE INVESTIGACION
LIMITADOS RECURSOS DEDICADOS PARA LA INVESTIGACION

UNIVERSIDAD ESTATAL PENINSULA DE SANTA ELENA
FACULTAD DE CIENCIAS ADMINISTRATIVAS
CARRERA DE INGENIERIA EN ADMINISTRACION DE EMPRESAS

MATRIZ DE CONSISTENCIA SUB PROBLEMAS- OBJETIVOS ESPECÍFICOS

NOMBRE DEL EGRESADO: MARTHA ELIZABETH SUAREZ DE LA CRUZ

TÍTULO DEL TRABAJO DE GRADUACIÓN:

SUB PROBLEMAS	OBJETIVOS ESPECÍFICOS
<p>¿CÓMO INCIDE EL DEFICIENTE INCENTIVO DE LA POBLACION POR LOS TEMAS DE INVESTIGACION?</p> <p>¿CÓMO INCIDE EL LIMITADO CONOCIMIENTO PROFESIONAL EN TEMAS DE INVESTIGACION?</p> <p>¿CÓMO INCIDEN LOS LIMITADOS RECURSOS DEDICADOS PARA LA INVESTIGACION?</p> <p>¿CÓMO INCIDE EL DEFICIENTE COMPROMISO POR PARTE DE LOS COMUNEROS?</p> <p>¿CÓMO INCIDE LA DEFICIENTE DIFUSION DE LAS ACTIVIDADES Y RECURSOS DE LA COMUNA?</p> <p>¿CÓMO INCIDE LAS LIMITADAS PROPUESTAS DE PROYECTOS PARA LA COMUNA?</p>	<p>ESTABLECER EL INCENTIVO QUE TIENE LA POBLACION EN TEMAS DE INVESTIGACION MEDIANTE LA ENCUESTA REALIZADA A LA COMUNIDAD.</p> <p>DETERMINAR EL CONOCIMIENTO PROFESIONAL DE LA COMUNIDAD EN TEMAS DE INVESTIGACION MEDIANTE ENTREVISTAS INFORMALES.</p> <p>IDENTIFICAR LOS RECURSOS DESTINADOS A LA INVESTIGACION MEDIANTE ENTREVISTA A LOS DIRECTIVOS DE LACOMUNA.</p> <p>ANALIZAR EL COMPROMISO QUE TIENEN LOS COMUNEROS CON EL DESARROLLO DEL SECTOR MEDIANTE LA INVESTIGACION DE CAMPO.</p> <p>IDENTIFICAR LOS ATRACTIVOS Y RECURSOS DE LA COMUNA MEDIANTE LA OBSERVACION DIRECTA</p> <p>GERARQUIZAR PROPUESTA DE PROYECTOS PRIORIZANDO INTERESES DE DESARROLLO DE LA COMUNA</p>

MATRIZ DE CUESTIONAMIENTOS PARA LAS VARIABLES

NOMBRE DEL EGRESADO:

MARTHA SUAREZ

TÍTULO DEL TRABAJO DE

GRADUACIÓN:

VARIABLE INDEPENDIENTE	VARIABLE DEPENDIENTE
¿En qué consiste la información económica, turística y cultural? ¿Por qué se realiza el levantamiento de información económica, turística y cultural? ¿Cómo se realiza el levantamiento de la información económica, turística y cultural? ¿Dónde se obtiene la información económica, turística y cultural?	¿Por qué es importante conocer las necesidades de la población? ¿Cómo se determinan las necesidades de la población? ¿Para qué se requiere la información de las necesidades de la población? ¿Dónde se obtiene la información de las necesidades de la población?

ANEXO N° 4: TIPOS DE VIVIENDAS COMUNA LAS BALSAS



Fuente: Investigación de campo
Elaborado por: Martha Suárez de la Cruz

ANEXO N° 5: RÍO GRANDE DE LA COMUNA LAS BALSAS



Fuente: Investigación de campo
Elaborado por: Martha Suárez de la Cruz

ANEXO N° 6: ESCUELA DE LA COMUNA LAS BALSAS



Fuente: Investigación de campo

Elaborado por: Martha Suárez de la Cruz

ANEXO N° 7: BOMBAS DE AGUA DE LA COMUNA LAS BALSAS



Fuente: Investigación de campo

Elaborado por: Martha Suárez de la Cruz

ANEXO N° 8: VÍAS DE ACCESO A LA COMUNA LAS BALSAS



Fuente: Investigación de campo
Elaborado por: Martha Suárez de la Cruz

ANEXO N° 9: SEDE COMUNAL



Fuente: Investigación de campo
Elaborado por: Martha Suárez de la Cruz