



**UNIVERSIDAD ESTATAL
PENÍNSULA DE SANTA ELENA**

**FACULTAD DE CIENCIAS ADMINISTRATIVAS
CARRERA DE ADMINISTRACIÓN DE EMPRESAS**

TEMA:

**“PLAN DE DESARROLLO ECONÓMICO PARA EL RECINTO EL
COROZO, COMUNA LAS BALSAS, PARROQUIA COLONCHE,
CANTÓN SANTA ELENA, PROVINCIA DE SANTA ELENA, AÑO 2015”**

TRABAJO DE TITULACIÓN

Previo a la obtención del título de:

INGENIERO EN ADMINISTRACIÓN DE EMPRESAS

AUTOR: EDINSON GUILLERMO CRUZ PIGUAVE

TUTORA: ING. JESSICA SORAYA LINZÁN RODRÍGUEZ, MSC.

LA LIBERTAD - ECUADOR

2015

UNIVERSIDAD ESTATAL

PENÍNSULA DE SANTA ELENA

**FACULTAD DE CIENCIAS ADMINISTRATIVAS
CARRERA DE ADMINISTRACIÓN DE EMPRESAS**

TEMA:

**PLAN DE DESARROLLO ECONÓMICO PARA EL RECINTO EL
COROZO, COMUNA LAS BALSAS, PARROQUIA COLONCHE,
CANTÓN SANTA ELENA, PROVINCIA DE SANTA ELENA, AÑO 2015**

TRABAJO DE TITULACIÓN

Previo a la obtención del título de:

INGENIERO EN ADMINISTRACIÓN DE EMPRESAS

AUTOR: EDINSON GUILLERMO CRUZ PIGUAVE

TUTORA: ING. JESSICA SORAYA LINZÁN RODRÍGUEZ MSC.

LA LIBERTAD-ECUADOR

2015

La Libertad, 6 de febrero del 2015

APROBACIÓN DE LA TUTOR

En calidad de tutora de trabajo de investigación, **PLAN DE DESARROLLO ECONÓMICO PARA EL RECINTO EL COROO DE LA COMUNA LAS BALSAS, PARROQUIA COLONCHE, CANTÓN SANTA ELENA, PROVINCIA DE SANTA ELENA, AÑO 2015**, elaborado por el Sr. CRUZ FIGUAVE EDINSON GUILLERMO, egresado de la Carrera de Administración de Empresas, Escuela de Administración, Facultad de Ciencias Administrativas de la Universidad Estatal Península de Santa Elena, previo a la obtención del Título de Ingeniero en Administración de Empresas, me permito aclarar que luego de haber dirigido científica y técnicamente su desarrollo y estructura final del trabajo, este cumple y se ajusta a los estándares académico y científico, razón por la cual la apruebo en todas sus partes.

Atentamente

Ing. Jessica Soraya Linzán Rodríguez, MSc.

TUTORA

AUTORÍA DE LA INVESTIGACIÓN

El presente trabajo de Titulación o Graduación **PLAN DE DESARROLLO ECONOMICO PARA EL RECINTO EL COROZO, DE LA COMUNA LAS BALSAS, PARROQUIA COLONCHE CANTÓN SANTA ELENA, PROVINCIA DE SANTA ELENA, AÑO 2015**, elaborado por quien suscribe la presente, declara que los datos, análisis, opiniones y comentarios que consta en este trabajo de investigación son de exclusiva propiedad, responsabilidad legal y académica del autor. No obstante es patrimonio intelectual de la Universidad Estatal Península de Santa Elena.

La Libertad, 26 de febrero del 2015.

Atentamente,

Edinson Guillermo Cruz Piguave

C.I. 0928865211

DEDICATORIA

Dedico este presente trabajo a:

A DIOS Por haberme dado salud y permitido llegar a cumplir tan anhelado sueño, El ser un hombre profesional.

A MIS PADRES Fuente de inspiración, quienes me brindaron su apoyo y consejos, motivándome así a seguir adelante como una persona con principios y moral.

Edinson Cruz

AGRADECIMIENTO

Doy gracias a **DIOS**, por depositar en mí, fortalezas e iluminarme y superar todo obstáculo presentado en mi periodo de formación académica.

A mis **PADRES**, quienes confían en mí, forjadores de valores y optimismo, fuente de motivación para conseguir este progreso profesional e intelectual.

Mi congratulación a la **UNIVERSIDAD** cuna del saber, a **PEDAGOGOS** que impartieron sus experiencias y conocimientos formando en mí, un profesional de éxitos.

Edinson Cruz

TRIBUNAL DE GRADO

Ing. José Villao Viteri, MBA.
**DECANO DE LA FACULTAD
CIENCIAS ADMINISTRATIVA**

Ing. Linda Núñez Guale, MBA.
**DIRECTORA DE LA CARRERA
ADMINISTRACIÓN DE EMPRESAS**

Ing. Jéssica Linzán Rodríguez, MSc.
PROFESORA – TUTORA

Eco. William Caiche Rosales, MSC.
PROFESOR DE ÁREA

Ab. Joe Espinoza Ayala.
SECRETARIO GENERAL

**UNIVERSIDAD ESTATAL PENÍNSULA DE SANTA ELENA
FACULTAD DE CIENCIAS ADMINISTRATIVAS
CARRERA DE ADMINISTRACIÓN DE EMPRESAS**

**PLAN DE DESARROLLO ECONÓMICO PARA EL RECINTO EL
COROZO DE LA COMUNA LAS BALSAS, PARROQUIA COLONCHE,
CANTÓN SANTA ELENA DE LA PROVINCIA DE SANTA ELENA AÑO
2015.**

Autor: Edinson Guillermo Cruz Piguave.

Tutor: Ing. Jessica Soraya Linzán Rodríguez MSc.

RESUMEN

En el presente trabajo de investigación se detallan las propuestas para un Plan de Desarrollo Económico en el Recinto el Corozo, conociendo la situación real y detectando las causas y los problemas que se ocasionan en el mismo, por tal razón se realiza un diagnóstico que tiene como objetivo evaluar la incidencia de la información económica, social, cultural y ambiental del sector en las necesidades insatisfechas, y con la información obtenida diseñar propuestas de soluciones que aporten al progreso del sector, por consiguiente se desarrollaron técnicas de estudio como el acercamiento al sector, observaciones directas y diálogos con los moradores, además de llevar a cabo una encuesta y entrevistas directas que permitieron conocer las necesidades de la comunidad; el problema principal el poco conocimiento de la información económica así como el aprovechamiento de los recursos naturales que posee el sector en lo productivo como son sus tierras fértiles, por lo que es indispensable realizar gestiones entre directivos del sector y entidades, sean estas públicas o privadas para que este requerimiento sea atendido.

Es por eso la aplicación de un Plan de desarrollo económico que propicie el mejoramiento de la calidad de vida de las personas y satisfaga sus necesidades, generando fuentes de empleo, capaz de alcanzar una vida digna y que sus niveles de ingresos mejoren para beneficio de la sociedad; de esta manera el recinto también se verá favorecido con obras que logren optimizar el desarrollo económico, turístico, cultural y ambiental rescatando costumbres y tradiciones autóctonas del entorno, mediante la ejecución de proyecto y planes de acciones.

ÍNDICE GENERAL

APROBACIÓN DE LA TUTOR.....	ii
DEDICATORIA	iv
AGRADECIMIENTO	v
TRIBUNAL DE GRADO	vi
RESUMEN.....	vii
ÍNDICE GENERAL.....	viii
ÍNDICE DE GRÁFICOS	xvi
ÍNDICE DE CUADROS.....	xviii
ÍNDICE DE ANEXOS.....	xix
ÍNDICE DE ILUSTRACIONES.....	xx
INTRODUCCIÓN	21
MARCO CONTEXTUAL.	22
1. TEMA.....	22
2. PROBLEMA DE INVESTIGACIÓN.	22
PLANTEAMIENTO DEL PROBLEMA.	22
3. DELIMITACIÓN DEL PROBLEMA.....	24
4. FORMULACIÓN DEL PROBLEMA.	24
5. SISTEMATIZACIÓN DEL PROBLEMA.....	25
6. JUSTIFICACIÓN DEL TEMA.....	25
7. OBJETIVOS.....	26
7.1 OBJETIVO GENERAL.	26
7.2 OBJETIVOS ESPECÍFICOS.....	26
8. HIPÓTESIS.	27
9. OPERACIONALIZACIÓN DE LAS VARIABLES	28

MARCO TEÓRICO.....	30
1.1 ANTECEDENTES DEL PROBLEMA.	30
1.1.1 Plan de desarrollo económico.	30
1.1.2 Información económica.....	30
1.1.3 Información social.....	31
1.1.4 Información cultural.....	31
1.1.5 Información ambiental.	33
1.1.6 Información turística.	34
1.1.7 Necesidades básicas insatisfechas.....	37
1.2 ELEMENTOS DE LA PROPUESTA DEL PLAN DE DESARROLLO ECONÓMICO.....	39
1.2.1 Antecedentes.	39
1.2.2 Diagnóstico Territorial.	43
1.2.3 Marco estratégico.	44
1.2.4 Marco lógico	46
1.2.5 Diagnóstico interno y externo.	47
1.2.6 Metas	51
1.2.7 Indicadores	51
1.2.8 Seguimiento.	51
1.2.9 Evaluación.....	51
1.2.10 Áreas de intervención y líneas de propuesta.....	52
1.2.11 Fichas de problema y líneas de propuesta.....	52
1.2.12 Ficha de problema-Objetivo y acciones.....	52
1.2.13 Ficha de potencialidades de la comuna.....	52
1.2.14 Espacios urbanos.....	52

1.2.15	Infraestructura, red vial y espacios de riego.....	52
1.2.16	Espacios productivos.....	53
1.2.17	Presupuesto	53
1.3	FUNDAMENTO LEGAL.....	54
1.3.1	Constitución de la República del Ecuador, 2008.	54
1.3.2	Código Orgánico de Organización Territorial, Autonomía y Descentralización. (COOTAD, 2010)	55
1.3.3	Ley de Economía Popular y solidaria, 2011.	55
1.3.4	Plan Nacional del Buen Vivir, 2013.	56
1.3.5	Plan Nacional de Descentralización, 2012.....	56
1.3.6	Ley de Comunas, 2012.....	57
1.3.7	Ley Orgánica de Educación Superior, 2010.	57
CAPÍTULO II		58
METODOLOGÍA DE LA INVESTIGACIÓN.		58
2.1.	– DISEÑO DE LA INVESTIGACIÓN.....	58
2.2-	MODALIDAD DE LA INVESTIGACIÓN.	58
2.3.	– TIPOS DE INVESTIGACIÓN.	59
2.4.	– MÉTODOS DE LA INVESTIGACIÓN.....	60
2.5.-	TÉCNICAS DE INVESTIGACIÓN.....	60
2.6.-	INSTRUMENTO DE LA INVESTIGACIÓN.	61
2.7.-	POBLACIÓN Y MUESTRA.....	62
2.8.-	PROCEDIMIENTO Y PROCESAMIENTO DE LA INVESTIGACIÓN.	63
CAPÍTULO III.....		64
ANÁLISIS E INTERPRETACIÓN DE LOS RESULTADOS		64

3.1.- ANÁLISIS DE RESULTADOS DE LA OBSERVACIÓN DIRECTA...	64
3.2.- ANÁLISIS DE RESULTADOS DE LA ENTREVISTA APLICADA A LA DIRECTIVA DEL RECINTO.	64
3.3.- ANÁLISIS DE LOS RESULTADOS DE LAS ENCUESTAS APLICADA A LA POBLACION DEL RECINTO EL COROZO.	68
3.4.- Conclusiones	112
3.5.- Recomendaciones.....	114
CAPÍTULO IV.....	116
PROPUESTA PARA UN PLAN DE DESARROLLO ECONÓMICO PARA EL RECINTO EL COROZO DE LA COMUNA LAS BALSAS, PARROQUIA COLONCHE, CANTÓN SANTA ELENA, PROVINCIA DE SANTA ELENA, AÑO 2015.	116
4.1 ANTECEDENTES HISTÓRICOS DEL RECINTO	116
4.2 JUSTIFICACIÓN.....	117
4.3 METODOLOGÍA.	118
4.4 OBJETIVOS.....	120
4.4.1. Objetivo General.....	120
4.4.2. Objetivo Específico.....	121
4.4.3 Marco estratégico.....	121
4.5 ESTRUCTURA DEL PLAN DE DESARROLLO ECONÓMICO.....	122
4.5.1 Diagnóstico general de recinto el Corozo.....	122
4.5.2 Diagnóstico sectorial.....	124
4.5.3 Diagnóstico social.....	129
4.5.4 Diagnóstico territorial.	132
Flora.....	133
Fauna.	134

4.5.5 Eje de desarrollo cultural.	136
4.6 CARACTERIZACIÓN DE LOS SISTEMAS DE PRODUCCIÓN.....	139
4.7 FODA DEL RECINTO EL COROZO.....	139
4.8 ESTRUCTURA ORGANIZATIVA Y ESPACIOS DE PARTICIPACIÓN.	140
4.9 COMPONENTE ECONÓMICO.	143
4.10 PROPUESTA.	147
4.10.1 Planteamiento del objetivo estratégico.	147
4.10.2 Estrategias de intervención e interacciones institucionales.	147
4.10.3 Mapa de objetivos Estratégicos	149
4.10.4 Matriz marco lógico.....	151
4.10.5 Plan de acción.	152
4.10.5 Lineamientos Macro.	154
4.10.6 Matriz de programas y proyectos para el Recinto el Corozo.....	154
4.10.7 Presupuesto referencia asignado para cada proyecto y su condición a través del tiempo en cuanto a su ejecución.	155
4.11 MODELO DE GESTIÓN	155
4.11.1 Definición.	156
4.11.2 Estructura Organizativa.	156
4.11.3 Objetivos del Modelo de Gestión para el Recinto El Corozo.....	156
4.11.4 Metodología.	157
4.11.5 Alcances del Modelo de Gestión.	157
4.11.6 Justificación.	158
4.11.7 Planificación del estado.	158
4.11.8 Fundamentos.	162

4.11.9 Enfoque de Gestión.....	163
4.11.10 Modelo de Gestión Interna.	164
4.11.11 Instrumento para el seguimiento y evaluación.	168
CONCLUSIONES DEL PLAN PROPUESTO	169
RECOMEDACIONES DEL PLAN PROPUESTO.....	170
BIBLIOGRAFÍA	171
ANEXOS	176
MATRIZ DE PROBLEMA.	177
ÁRBOL DE PROBLEMA.	178
MATRIZ DE CUESTIONAMIENTOS PARA LAS VARIABLE	179
MATRIZ DE CONSISTENCIA SUB PROBLEMAS	180
FICHA DE OBSERVACIÓN	181
MODELO DE ENCUESTA	182
EL RECINTO EL COROZO DE LA COMUNA LAS BALSAS.....	186

ÍNDICE DE TABLAS

TABLA 1. Género.....	68
TABLA 2. Edad.	69
TABLA 3. Estado Civil.	70
TABLA 4. Aporta usted o es afiliado a:	71
TABLA 5. ¿Sabe usted leer y escribir?.....	72
TABLA 6. ¿Cuál es el nivel de instrucción más alto que asistió?	73
TABLA 7. Con que tipo de tecnología cuenta:	74
TABLA 8. ¿Con que servicios básicos cuenta su comuna/recinto?.....	75
TABLA 9. Tipo de vivienda en la que habita.	76
TABLA 10. Total de números de miembros del hogar.....	77
TABLA 11. El recinto / comuna cuenta con un dispensario médico.....	78
TABLA 12. El sector recibe la visita de brigadas médicas.....	79
TABLA 13.- ¿Cuáles son las principales enfermedades que afectan el recinto?..	80
TABLA 14. ¿La que actividades se dedica? Dos opciones.	81
TABLA 15. Nivel de ingresos mensuales por familias.	82
TABLA 16. De donde provienen sus ingresos	83
TABLA 17. ¿Cuáles son los bienes que tiene a su nombre?	84
TABLA 18. Dentro del núcleo familiar existe alguna persona con capacidades especiales.....	85
TABLA 19. ¿Participa usted en algún proyecto financiado por el gobierno?	86
TABLA 20 Mencione los proyectos financiados por el gobierno en el cual usted participa.....	87
TABLA 21. ¿Existen grupos o asociaciones en la comuna o recinto?	88
TABLA 22. Mencione los grupos o asociaciones existentes en la comuna o recinto	89
TABLA 23. ¿Recibe usted el bono de desarrollo humano?.....	90
TABLA 24. ¿Ha realizado usted préstamo del bono de desarrollo humano?	91
TABLA 25.- ¿En que utilizo el préstamo del bono de desarrollo humano?	92

TABLA 26. ¿Hacia dónde migran los pobladores del recinto?	93
TABLA 27. ¿Motivo por el cual migran?.....	94
TABLA 28. Durante el año 2014, alguna persona de este hogar recibió dinero por parte de familiares o amigos que viven en el exterior.....	95
TABLA 29. Su comuna o recinto es visitada por turistas.....	96
TABLA 30. ¿Cuáles son los sitios o recursos turísticos con lo que cuenta el recinto / comuna?	97
TABLA 31.- Los habitantes del recinto / comunas realizan trabajo de manufacturas.	98
TABLA 32. Nombre los trabajos de manufacturas que realiza el recinto.	99
TABLA 33. Existe alguna institución pública o privada que ayude a promover el desarrollo turístico del sector.	100
TABLA 34. Dentro del recinto existen áreas recreativas.	101
TABLA 35. Mencione las áreas recreativas dentro de la comuna.	102
TABLA 36. Hasta su comuna / recinto llegan los buses de transporte público..	103
TABLA 37. ¿Qué medios de transporte utiliza usted para movilizarse?.....	104
TABLA 38. Como considera usted las vías de acceso a sus comuna / recinto...	105
TABLA 39. Existe en su comuna/recinto algún modelo sobre el plan de desarrollo comunitario.	106
TABLA 40. Dentro de su sector han encontrado vestigios culturales.	107
TABLA 41. Celebran alguna festividad.....	108
TABLA 42. ¿Qué festividades se celebran en el recinto?	109
TABLA 43. ¿Cómo se identifica usted, según su cultura y costumbre?.....	110
TABLA 44. ¿A qué religión pertenece?	111

ÍNDICE DE GRÁFICOS

GRÁFICO 1. Género.	68
GRÁFICO 2. Edad.	69
GRÁFICO 3. Estado Civil.	70
GRÁFICO 4. Aporta usted o es afiliado a:	71
GRÁFICO 5. ¿Sabe usted leer y escribir?	72
GRÁFICO 6. ¿Cuál es el nivel de instrucción más alto que asistió?	73
GRÁFICO 7. Con que tipo de tecnología cuenta:	74
GRÁFICO 8 ¿Con que servicios básicos cuenta su comuna/recinto?	75
GRÁFICO 9. Tipo de vivienda en la que habita.	76
GRÁFICO 10. Total de números de miembros del hogar.	77
GRÁFICO 11. El recinto / comuna cuenta con un dispensario médico.	78
GRÁFICO 12. El sector recibe la visita de brigadas médicas.	79
GRÁFICO 13. ¿Cuáles son las enfermedades que afecta el recinto?	80
GRÁFICO 14. ¿A qué actividades se dedica? Dos opciones.....	81
GRÁFICO 15. Nivel de ingresos mensuales por familias.	82
GRÁFICO 16. De donde provienen sus ingresos	83
GRÁFICO 17. ¿Cuáles son los bienes que tiene a su nombre?	84
GRÁFICO 18. Dentro del núcleo familiar existe alguna persona con capacidades especiales.....	85
GRÁFICO 19.- ¿Participa usted en algún proyecto financiado por el gobierno? 86	86
GRÁFICO 20. Mencione los proyectos financiados por el gobierno en el cual usted participa	87
GRÁFICO 21. Existen grupos o asociaciones en la comuna o recinto.....	88
GRÁFICO 22. Mencione los grupos o asociaciones existentes en la comuna o recinto.....	89
GRÁFICO 23. ¿Recibe usted el bono de desarrollo humano?.....	90
GRÁFICO 24. ¿Ha realizado usted préstamo del bono de desarrollo humano?... 91	91
GRÁFICO 25. ¿En que utilizo el préstamo del bono de desarrollo humano? 92	92
GRÁFICO 26. ¿Hacia dónde migran los pobladores del recinto?	93

GRÁFICO 27. Motivo por el cual migran	94
GRÁFICO 28. Durante el año 2014, alguna persona se esté hogar recibe por parte de familiares o amigos que si viven en el exterior	95
GRÁFICO 29. Su comuna o recinto es visitada por turistas.....	96
GRÁFICO 30. Cuáles son los sitios o recursos turísticos con lo que cuenta el recinto / comuna.....	97
GRÁFICO 31. Los habitantes del recinto/comunas realizan trabajo de manufacturas.	98
GRÁFICO 32. Nombre los trabajos de manufacturas que realiza el recinto.	99
GRÁFICO 33. Existe alguna institución pública o privada que ayude a promover el desarrollo turístico del sector.	100
GRÁFICO 34. Dentro del recinto existen áreas recreativas.	101
GRÁFICO 35. Mencione las áreas recreativas dentro de la comuna.....	102
GRAFICO 36. Hasta su comuna / recinto llegan los buses de transporte público.	103
GRÁFICO 37. ¿Qué medios de transporte utiliza usted para movilizarse?.....	104
GRÁFICO 38. Como considera usted las vías de acceso a su comuna /recinto.	105
GRÁFICO 39. Existe en su comuna/recinto algún modelo sobre el plan de desarrollo comunitario.	106
GRÁFICO 40. Dentro de su sector han encontrado vestigios culturales.	107
GRÁFICO 41. Celebran alguna festividad, ¿Cuál?	108
GRÁFICO 42. ¿Qué festividades se celebran en el recinto?	109
GRÁFICO 43. ¿Cómo se identifica usted, según su cultura y costumbre?	110
GRÁFICO 44. ¿A qué religión pertenece?	111

ÍNDICE DE CUADROS

CUADRO N° 1 Información económica, social y cultural.....	28
CUADRO N° 2 Información ambiental y necesidades insatisfechas.	29
CUADRO N° 3 Población	62
CUADRO N° 4 Taxonomía El Corozo.....	116
CUADRO N° 5 Flora.....	134
CUADRO N° 6 Fauna.....	135
CUADRO N° 7 Matriz de Involucrados.	141
CUADRO N° 8 Componentes y Subcomponentes.	143
CUADRO N° 9 Planteamiento del Objetivo Estratégico.....	147
CUADRO N° 10 Matriz de propuestas sectoriales.....	147
CUADRO N° 11 Matriz de objetivos estratégicos.	150
CUADRO N° 12 Matriz Marco Lógico.....	151
CUADRO N° 13 Plan de Acción.....	152
CUADRO N° 14 Matriz de programas y proyectos.	154
CUADRO N° 15 Presupuesto de los proyectos.	155
CUADRO N° 16 Matriz de objetivo estratégico y su relación con el PNBV.....	158

ÍNDICE DE ANEXOS

ANEXO N° 1 Matriz de problemas.	177
ANEXO N° 2 Árbol de problemas.	178
ANEXO N° 3 Matriz de cuestionamiento para las variables.....	179
ANEXO N° 4 Matriz de consistencia sub problemas- objetivos específicos.	180
ANEXO N° 5 Ficha de Observación	181
ANEXO N° 6 Modelo de Encuesta.....	182
ANEXO N° 7 Presupuesto detallado.	184
ANEXO N° 8 Fotos.	186
ANEXO N° 9 Certificación ortográfica.....	189
ANEXO N° 10 Carta aval de elaboración y publicación del trabajo de titulación.	190
ANEXO N° 11 Carta aval de autorización del desarrollo del trabajo de titulación.	191

ÍNDICE DE ILUSTRACIONES

ILUSTRACIÓN N° 1 Mapa de la Comuna las Balsas.	40
ILUSTRACIÓN N° 2 Organigrama de la comuna las Balsas.	130
ILUSTRACIÓN N° 3 Cadena productiva.	139
ILUSTRACIÓN N° 4 Posicionamiento del Modelo de Gestión.	162
ILUSTRACIÓN N° 5 Factibilidad	163
ILUSTRACIÓN N° 6 Modelo de Gestión.	164
ILUSTRACIÓN N° 7 Organigrama Propuesto para el recinto el Corozo.	165

INTRODUCCIÓN

Hoy en día el tener información fidedigna de lugares estratégicos con fines de crecimiento dentro de la Provincia de Santa Elena, es de gran ventaja, ya que a través de aquello se puede detectar las potencialidades de tales activos, de tal manera que esta acción se traduzca en mejoras para las localidades que conforman este territorio, garantizando así el fortalecimiento y satisfaciendo las necesidades del entorno. Además sería una alternativa para que empresas sean estas públicas o privadas inviertan recursos a fin de buscar su desarrollo, optimizando la calidad de vida de la sociedad. En el presente trabajo se aborda la situación económica, social cultural y ambiental de una de la comunidad de la Provincia de Santa Elena, como es el Recinto el Corozo de la Parroquia Colonche, para lo cual se ejecutó, la investigación que permitió diagnosticar la situación real de este recinto y a partir de esta información se elaboraron propuestas para ser consolidadas en un plan de desarrollo, tales como se presenta a continuación:

Capítulo I: Determinación de la problemática, como del planteamiento del problema que suscita en el Recinto El Corozo, así también de la fijación de los objetivos tanto generales como específicos, tomando en cuenta las variables dependientes e independientes.

Capítulo II: Corresponde a la metodología que se espera utilizar a así como de las técnicas de investigación e instrumentos.

Capítulo III: Tenemos el procesamiento de la información mediante, el análisis de datos obtenidos, generando conclusiones y recomendaciones de cambio.

Capítulo IV expone la propuesta; Plan de Desarrollo Económico para el Recinto El Corozo, en el que se detalla sus acontecimientos, situación como así también de los proyectos y acciones que se realizarían para obtener su desarrollo.

MARCO CONTEXTUAL.

1. TEMA.

Incidencia de la información económica, social, cultural y ambiental en las necesidades básicas insatisfechas mediante un diagnóstico interno y externo. Plan de Desarrollo Económico del recinto el Corozo de la comuna las Balsas, Parroquia Colonche, cantón de Santa Elena Provincia de Santa Elena año 2015.

2. PROBLEMA DE INVESTIGACIÓN.

PLANTEAMIENTO DEL PROBLEMA.

A nivel mundial las comunas son aquellos organismos o pequeñas grupos formados por un sinnúmero de personas que buscan un bien común o fines grupales para la mejoría y satisfacción de sus integrantes a fin de garantizar un mejor porvenir y desarrollo del medio en que se desenvuelven, en muchos países la Palabra comuna tiene diversos nombres pero todos llegan a una misma definición como dedicados a satisfacer un bien común garantizando las vida social y destacando su economía; entre los países que se puede mencionar tenemos; En Polonia se conoce como la Gmina, en Francia Comune, y en Andorra Comu.

A nivel país las comunas son organizaciones sociales las mismas que se encuentran dentro de una nación o un territorio, estas agrupaciones están conformadas por personas que persiguen intereses comunes a más de preservar historias ancestrales o costumbres que son evidentes por sus integrantes, en la actualidad y según fuentes de investigación afirman que la mayor parte de comuneros existentes, se localiza en la parte de la sierra andina.

A nivel de la provincia de Santa Elena las comunas cobran vida cuando agrupaciones de diferentes zonas del Cantón Santa Elena se reúnen para buscar fines propios o colectivos de tal manera haciéndose acreedores de tierras productivas en el que se destaca la agricultura la ganadería y la pesca, actividades

principales en este sector. Hoy en día más de 64 comunas se encuentran legalizadas y establecidas en el medio extendidas a lo largo del Cantón Santa Elena Provincia del cual lleva el mismo nombre. Además en la Parroquia Colonche, en la Comuna las Balsas se encuentra localizado el Recinto El Corozo situado en la zona norte de la Provincia de Santa Elena. El mismo que para llegar a dicho lugar se pasaría algunos lugares entre ellos: San Vicente, Las Garzas, San Antonio, El Corozo.

Y que para llegar a esta zona desde la capital que lleva su mismo nombre Santa Elena se toma 2 horas 15 minutos aproximadamente, Su nombre se debe que en aquel tiempo en que fue descubierto existía la presencia de un árbol fructífero llamado Corozo, razón por la cual hasta la presente se conoce al recinto. Hoy en día más de 380 habitantes existen en la zona (niños –jóvenes-adultos y adultos mayores).

En esta localidad el recinto no están reconocido e impulsado ya sea por la escasez de información que se cuenta en el medio, o por los descuidos de entidades sean estas pública o privada que no han incentivado a los habitantes en desarrollar o buscar estrategias de cambio para acrecentar o impulsar y ser reconocidos por personas ya establecidas en el medio o turistas que con frecuencia visitan la provincia, por lo que se debe velar por las necesidades que está pasando el Recinto como la falta del Líquido Vital (agua), servicio básico para su subsistencia ya que poseen un gran río del cual extraen a través de bombas a una pileta para ser distribuida para sus habitantes, pero al consumir este líquido sin los debidos cuidados o tratamiento del agua, lo que ocasiona en ellos reacciones digestivas, llevándolos a recaer con enfermedades que en muchos le ha representado la vida, además de no tener un centro de salud que brinde las primeros auxilios para estos casos.

La tecnología en el medio no es la más factible, en cuanto a comunicación porque la señal telefónica y de internet aún no llega al sector, lo que ocasiona es molestia para los habitantes porque aunque desean comunicarse no se puede, las vías de

acceso al medio no son óptimas ya que no se encuentra favorables para su ingreso, gracias a la ayuda de la prefectura la vía de ingreso se encuentran lastradas pero en época de lluvia se genera un caos al momento de circular, por lo que sería factible que a través de convenios con el Municipio o la prefectura se restablezca esta vía de acceso acrecentando así su desarrollo.

3. DELIMITACIÓN DEL PROBLEMA.

CAMPO: Recinto El Corozo, Comuna Las Balsas, Parroquia Colonche.

AREA: Administrativa – Financiera.

ASPECTOS: Planificación estratégica.

TEMA: Incidencia de la información, económica, social, cultural y ambiental en las necesidades básicas insatisfecha mediante un diagnóstico interno y externo, Plan de Desarrollo Económico del recinto El Corozo de la comuna las Balsas de la parroquia Colonche del Cantón Santa Elena de la Provincia de Santa Elena.

AÑO: 2015.

4. FORMULACIÓN DEL PROBLEMA.

¿Cómo Incide el Plan de Desarrollo en la información económica, social, cultural y ambiental en las necesidades insatisfechas, del recinto El Corozo de la comuna Las Balsas, de la parroquia Colonche del cantón Santa Elena provincia de Santa Elena, año 2015?.

5. SISTEMATIZACIÓN DEL PROBLEMA.

1. ¿Cuáles son las actividades económicas que se dan en el Recinto El Corozo de la Comuna las Balsas?
2. ¿Cómo son las condiciones sociales en el recinto El Corozo?
3. ¿Cuál es la riqueza cultural que posee el recinto El Corozo?
4. ¿Cuáles son los recursos turísticos que posee el recinto El Corozo?
5. ¿De qué manera preserva el comunero del recinto el Corozo al medio ambiente?
6. ¿De qué manera aporta un Plan de Desarrollo Económico dentro del recinto el Corozo de la comuna Las Balsas?

6. JUSTIFICACIÓN DEL TEMA.

A lo largo del tiempo se ha determinado que el logro que han tenido las localidades como recintos, comunas, y zonas marginadas, al momento de darse a conocer por las diversidades culturales, recursos y riquezas naturales que poseen; han sido atendidas notablemente por parte entidades públicas y/o privadas y hasta la participación del estado: en donde han visto la forma de desarrollar estos sectores pocos atendidos. Por tal motivo este proyecto implica recopilar información económica, social, turística y cultural del Recinto El Corozo de la Comuna Las Balsas con el fin de contar con datos, logrando su maximización y desarrollo de la misma.

El estudio propuesto no solo es conocer las diferentes actividades e información económica, social turísticas y/o culturales del Recinto, sino que el mismo valla en desarrollo y crecimiento, beneficiando así, a todos los comuneros del Recinto El

Corozo, mejorando sus condiciones de vida de los habitantes y satisfaciendo sus necesidades, mediante su ejecución del plan, en el que se velará y tratará de rescatar todos los recursos que posee el entorno a fin de explotar la localidad, generando alternativas de cambio como fuentes de empleos, mayores ingresos y satisfacción de la sociedad, así también mediante la obtención de información se garantizará que el medio sea reconocido por su diversidad cultural y ancestral más aun teniendo sus tierras productivas.

También habría la posibilidad de buscar fuentes internas o externas, sean estas públicas o privadas que deseen invertir para generar riquezas agrícolas como ganaderas aprovechando la ubicación del Recinto.

7. OBJETIVOS.

7.1 OBJETIVO GENERAL.

Proponer un Plan que conlleve información económica, social, cultural y ambiental que incida en las necesidades básicas insatisfechas, mediante un diagnóstico interno y externo, del recinto El Corozo, comuna Las Balsas, parroquia Colonche, cantón Santa Elena, Provincia de Santa Elena.

7.2 OBJETIVOS ESPECÍFICOS.

- Identificar cuáles son las actividades económicas que se desarrollan en los habitantes del recinto El Corozo, mediante la aplicación de encuesta realizada a la comunidad.

- Determinar cuáles son las clases sociales y vida de los habitantes del recinto El Corozo, mediante encuestas realizadas y la observación directa del sector.

- Identificar el patrimonio cultural y ancestral del recinto El Corozo, mediante la observación directa que aporten al desarrollo turístico del sector.
- Determinar las áreas y/o zonas turísticas del recinto El Corozo a fin de prevalecer la actividad en el sector.
- Identificar la preservación ambiental del comunero del recinto El Corozo garantizando un ambiente sano y agradable.
- Determinar el aporte de un Plan de Desarrollo Económico que dé como resultado el cumplimiento de las necesidades del recinto El Corozo.

8. HIPÓTESIS.

El Plan de Desarrollo en base a la información económica, social, cultural y ambiental incide en el mejoramiento de las necesidades básicas insatisfechas del recinto El Corozo de la comuna Las Balsas, parroquia Colonche cantón de Santa Elena de la Provincia de Santa Elena.

Variable Independiente:

Información económica, social, cultural y ambiental.

Variable Dependiente:

Necesidades básicas insatisfechas.

9. OPERACIONALIZACIÓN DE LAS VARIABLES
CUADRO N° 1 Información económica, social y cultural.

HIPÓTESIS	CONCEPTUALIZACIÓN	DIMENSIONES	INDICADOR	ITEMS	INSTRUMENTOS
¿El Plan de Desarrollo en la base a la Información Económica, social, cultural y ambiental, incide en las necesidades básicas insatisfechas del recinto El Corozo, de la comuna Las Balsas de la parroquia Colonche, cantón Santa Elena, Provincia de Santa Elena?	<p>Información Económica: es un conjunto o datos obtenidos de alguna fuente, los mismos que son necesarios para realizar una evaluación de los ingresos y egresos que percibe una entidad o una población.</p> <p>Información Social: Conjunto de datos de un grupo de personas que componen un sistema autosuficiente de acción capaz de existir durante un periodo, que puede ser logrado en común y no individualmente.</p> <p>Información Cultural: Conjunto de creencias, costumbres y valores que reúne un apersona, así también tenemos los hábitos e intelecto que sobresale en el individuo.</p>	<p>*Fuente de ingreso. *Calidad de vida.</p> <p>*Endeudamiento.</p> <p>*Sociedad. *Convivencia Social *Religión</p> <p>*Costumbres. *Tradiciones. *Creencias. *Tecnología.</p>	<p>*Actividades económicas *Servicios Básicos *Rango social</p> <p>*Asociaciones. *Agrupaciones. *Clubs deportivos.</p> <p>*Tipos de Creencias. *Tipos de costumbres. *Tipos de tecnología. *Tipos de tradiciones.</p>	<p>*¿Cuáles son las actividades económicas a las que se dedica el recinto el Corozo? *¿Cómo se encuentran las vías de acceso? *¿Cuáles son las tradiciones o costumbres del recinto? *¿Número de turistas que ingresan al recinto el Corozo?</p> <p>¿Número de agrupaciones que intervienen en el recinto? *Tipo de religión a la que pertenecen. *¿Existen clubes deportivos en el recinto el Corozo?</p> <p>*¿Qué atractivos turísticos prevalecen en el recinto? *¿Qué actividades culturales se efectúan el recinto? *¿Cuáles son los platos típicos del recinto?</p>	<p>*Observación directa. *Cuestionario. *Guía de preguntas.</p> <p>*Encuesta.</p> <p>*Entrevistas</p>

Fuente: Investigación de Campo-recinto el Corozo.

Elaborado por: Edinson Cruz Piguave.

CUADRO N° 2 Información ambiental y necesidades insatisfechas.

HIPÓTESIS	CONCEPTUALIZACIÓN	DIMENSIONES	INDICADORES	ÍTEMES	INSTRUMENTOS
¿El Plan de Desarrollo en base a la Información Económica, social, cultural y ambiental, incide en las necesidades básicas insatisfechas del recinto El Corozo, de la comuna Las Balsas de la parroquia Colonche, cantón Elena, Provincia de Santa Elena?	<p>Información Ambiental: Está constituida por elementos naturales y artificiales de naturaleza física, química, biológica, sociocultural y de sus interrelaciones, en permanente modificación por la acción humana o natural que rige o condiciona la existencia o desarrollo de la vida</p> <p>Necesidades Insatisfechas: Delimita las características, necesidades y demanda de la población objetivo y la distribución del problema a través del tiempo, a fin de incrementar la oportunidad y eficacia del plan de acción.</p>	<p>*Ambiente. *Medio Físico.</p>	<p>*Suelos. *Aire. *Agua. *Espacios Naturales</p>	<p>*¿Qué áreas verdes están protegidas por Socio bosque? *¿Las condiciones del suelo son favorable?</p>	<p>*Observación directa. *Cuestionario. *Guía de preguntas. *Encuesta. *Entrevistas</p>

Fuente: Investigación de Campo-recinto el Corozo.

Elaborado por: Edinson Cruz Piguave.

CAPÍTULO I

MARCO TEÓRICO

1.1 ANTECEDENTES DEL PROBLEMA.

Según, (Gonzalez Rothwoss, 2011), El plan de desarrollo económico es un instrumento de gestión que nace de las necesidades básicas de los habitantes, se utilizó para mencionar un conjunto de planes que se pusieron en marcha para sacar al país de las crisis. El Ecuador tuvo su primer Plan de Desarrollo aproximadamente en el año 1972, en él se planteaban proyectos y acciones que beneficiaban a la comunidad.

1.1.1 Plan de desarrollo económico.

Según (Herrera, 2002), Un plan de desarrollo económico es una herramienta de gestión que promueve el desarrollo social en un determinado territorio. Así también se atiende las necesidades insatisfechas de la población y busca mejorar la calidad de vida de todos los ciudadanos.

1.1.2 Información económica.

1.1.2.1 Antecedentes de la Información Económica.

Según (Falconi & Oleas, Sept. 2004) manifiesta que la economía se desarrolló por el siglo XVII, en el que se dieron las primeras manifestaciones de este término. Esta herramienta ha sido aplicada a la economía del desarrollo. Término que ha originado confusión porque se relaciona con la economía de crecimiento.

1.1.2.2 Definición de la Economía según experto:

Según, (Sullivan & Charles, 2002), proporcionan la siguiente definición de economía: “Estudio de los actos humanos en los asuntos ordinarios de la vida. Explica cómo logra el hombre sus ingresos y como los invierte”. (pág. 105)

1.1.3 Información social.

Según, (Pineda, 2005), la información social, es un conjunto organizado de datos capaz de cambiar el estado de conocimientos, en el sentido de las consignas transmitidas.

1.1.4 Información cultural.

1.1.4.1 Antecedentes de la Información Cultural.

Según, (Ortega, 2008), la cultura nació para oponerse a la “ALTA CULTURA” y a las teorías racistas. Así también en el siglo XVIII, se creía que una persona culta, era una persona leída, sensibles a las artes-opera, teatro- con ciertas costumbres que le identificaban como un grupo pudiente, en 1871 se planteó un concepto de cultura asociado a todo aquel conocimiento, tradición, costumbres y hábitos inherentes a la persona dentro de una sociedad, al ser perteneciente de ésta.

Por su parte (Harris, 2011) cita la definición de Tylor de la siguiente manera:

“La cultura, en su sentido etnográfico, es ese todo complejo que comprende conocimientos, creencias, arte, moral, derecho, costumbres y cualesquiera otras capacidades y hábitos adquiridos por el hombre en tanto que miembro de la sociedad”.

Por lo que se puede decir que la cultura a medida que ha ido evolucionando, ha cambiado su concepto sin perder la esencia que es un grupo conformado por leyes, hábitos, creencias que se relacionan en su entorno perteneciente.

1.1.4.2 Definiciones de la cultura según expertos:

Según, (Moyano, 2010) Define a la cultura como una identidad cultural de un pueblo a través de múltiples aspectos en los que plasma su cultura, como la lengua, instrumento de comunicación, entre los miembros de una comunidad, las

ceremonias sociales, ritos y ceremonias propias a los comportamientos colectivos; es decir valores y creencias.

1.1.4.3 La importancia del lenguaje en la cultura.

El lenguaje es de vital importancia no solo para la evolución humana sino también para el de la cultura (Cavalli Sforza, Genes, Pueblos y Lenguas, 2010) dado que sin ella nos resultaría más complicado el aprendizaje y transmisión cultural.

Mientras que para (Cavalli Sforza, Genes, Pueblos y Lenguas, 2010), afirman que el lenguaje es un mecanismo junto a la cultura que nace de la selección natural en nuestros antepasados y favorece los afianzamientos de culturas mediante la comunicación.

El lenguaje que utilizan las personas, es de vital importancia más aún si existen diferentes culturas en un sector, podría ser más complicado la comunicación, por lo tanto al entablar conversación la fluidez y la manera de expresarse tiende a ser más específica para que se pueda entender y así comprender lo que se está diciendo.

1.1.4.4 Causas de la falta de identidad cultural.

Según, (Fernandez, 2006), manifiesta que entre las principales causas sobre la falta de la identidad cultural podemos mencionar lo siguiente:

- 1.- La destrucción de todas las formas de culturas ecuatoriana a través de la influencia de programas de televisión.
- 2- La ausencia de los proyectos que intervienen en la difusión de auténtica cultura, hace que ésta pueda llegar a desaparecer.
- 3.- La alineación es una causa muy importante, porque el Ecuador es un país que pierde su identidad al querer imitar a otras culturas.

4.- la pluriculturalidad, porque el Ecuador es un país que posee diversas culturas, donde coexisten varios grupos producto de las diferentes culturas.

La identidad cultural se está perdiendo debido a que no existe en el compromiso de las personas en aceptar las propias raíces del Ecuador, últimamente se está optando por otras culturas es decir se trata de asimilar lo que otros países realizan.

Se puede mencionar que la cultura es una herencia que se relaciona con el presente y el pasado de cada ente social que busca siempre cultivar mejoras en su entorno en que se desenvuelve.

1.1.5 Información ambiental.

1.1.5.1 Origen de Medio Ambiente.

A partir de década de los 70, en el mundo en sentido general se comienza a tratar la cuestión ambiental debido al creciente y evidente deterioro del entorno, cuya causa fundamental ha sido la acción del hombre.

Según, (Bolca, 2010), la información ambiental permite la máxima racionalidad de toma de decisiones frente a la defensa, protección de mejorar el medio ambiente.

1.1.5.2 Concepto de Medio Ambiente.

Según, Zaror (2002), afirma que el medio ambiente es un sistema global constituido por elementos naturales y artificiales de naturaleza física, química o biológica, socioculturales y sus interacciones, en permanentes modificación por la acción humana o natural; que rige, condiciona la existencia y desarrollo de la vida en sus múltiples manifestaciones.

Es todo aquello que rodea al ser humano, que da forma al entorno, ya sea biótico o abiótico, sumado a lo que las personas son y creen.

1.1.5.3 Concepto de Remediación Ambiental.

Según, (Huertos, 2003), subrayan este término como un conjunto de procedimientos de mejora y prevención de las causas que provocan impactos en el ambiente o bien, conjunto de medidas encaminadas a reducir, remediar o cambiar las condiciones de impacto ambiental.

Una remediación ambiental, consiste en reducir el impacto del hombre contra la naturaleza, a fin de que no existan alteraciones que son propiciadas por el hombre, ya que el deterioro de la naturaleza sería un causal y daño a futuros ya sea en clima, aire, suelo, bosques, entre otros componentes propios de la misma.

1.1.6 Información turística.

1.1.6.1 Antecedentes de la Información turística.

Según, (Beltrami, 2010), La expresión turismo tiene su aparición durante la Edad Moderna Europea, en Inglaterra. Procede del verbo inglés “TO TOUR” que proviene a su vez del francés “TOUR” (viaje o excursión circular). Tanto la palabra TOURISM como TOURIST proceden de la misma raíz. En realidad, turismo, tiene sus origen en tourist, porque el turismo comienza a estudiarse como una derivación del modo de denominar a un tipo particular del viajero. De acuerdo a la turismóloga Margarita Barreto, hay que remontarse hasta el siglo XVIII para encontrar el surgimiento del concepto de turismo.

Según, (Mintur, El Ecuador de ayer y hoy, Agosto, 2012), afirma que el Ecuador inicia su desarrollo moderno en los años 50 del siglo XX, principalmente en las 3 últimas décadas, en que empieza a consolidarse como actividad económica y sociocultural de mucha importancia.

Según, (Mintur, El Ecuador de ayer y hoy., 2012), El Ecuador representa la tercera actividad en importancia, luego del petróleo y el banano (sin considerar los ingresos de las remesas de los emigrantes).

Según, (Feptce, 2006) Se dice que el turismo se desarrolla a partir de los años 80, paralelamente a la industria turística convencional, llegando a ser un sector creciente e importante para no menos de 100 comunidades indígenas y campesinas- unas 3000 familias.

1.1.6.2 Concepto de la Información Turística.

Según la Organización Mundial del Turismo (OMT: 1994), El Turismo comprende las actividades que realizan las personas durante sus viajes y estancias en lugares distintos a su entorno habitual, por un periodo de tiempo consecutivo inferior a un año, con fines de ocio, por negocios y otros.

1.1.6.3 Importancia de la Información Turística.

El turismo hoy en día es muy importante dentro de una región ya que ayuda a mejorar la economía de un país, logrando así su desarrollo, más aun cuando se descubre sitios o lugares atractivos donde se puede explotar, generando así mayores beneficios, al dar a conocer a nivel micro y macro ambiente, por su parte este proceso se verá en crecimiento paulatinamente por generar ingresos y empleos satisfaciendo sus necesidades de la sociedad.

1.1.6.4 Tipos de turismo.

1.1.6.4.1 Turismo Convencional.

Según, (Sectur, El turismo convencional, 2007), Es el turismo más común, y se practica generalmente a través de la compra de paquetes baratos-que incluyen transporte y hospedaje los que proveen entretenimiento y diversión en las playas, sin que las características del destino cuesten tanto como el precio.

Al hablar del turismo convencional se refiere a la forma en que el visitante llega a distraerse de las maravillosas playas que ofrece el sector para esto lo hace con pequeñas reservaciones días anteriores es decir buscar un lugar de esparcimientos, con hospedaje. El turista no tiene mucho contacto con la comunidad, es el más común ya que su apreciar en localidades es por atracción turística.

1.1.6.4.2 Turismo alternativo.

En este tipo de turismo el visitante tiende a elegir entre las diversas alternativas que le ofrece el lugar, vida silvestre; avistamiento de las ballenas en el lugar, algo de adrenalina, siempre y cuando el espacio el lugar sea algo desconocido para el visitante de esta manera estimula el desarrollo y la superación personal.

1.1.6.4.3 Turismo de naturaleza.

Según, (Sectur, El turismo en el Ecuador, 2007), Surge en el 2005 como producto de una discusión en el ámbito internacional respecto a la pertinencia de mantener el término turismo alternativo como sinónimo de experiencias turísticas recreativas basadas en el disfrute del capital ambiental e histórico-cultural. También se podría definir como todos aquellos viajes que tiene como fin de realizar actividades recreativas en contacto directo con la naturaleza, con las expresiones culturales de un lugar con actitud, compromiso de conocer respetar, disfrutar, participar en la conservación de recursos naturales y culturales,

En este tipo de turismo las personas tiene más contacto con la vida silvestre en él se disfruta de la flora y fauna, o de lugar de esparcimiento cultural, se trata de conocer la situación de la naturaleza, la vida social, las conservaciones de la cultura de los recursos naturales que posee el sector visitado. El turista tiende más a la vida autóctona por sus tradiciones y costumbres del ambiente.

1.1.7 Necesidades básicas insatisfechas.

1.1.7.1 Antecedentes.

Según (Feres & Mancero, 2010), a comienzo de los años 80, para aprovechar los censos demográficos y de vivienda, en la caracterización de la pobreza, bajo este método, se elige una serie de indicadores censales que permiten constatar si en los hogares satisfacen o no algunas de sus necesidades principales.

1.1.7.2 Concepto de las necesidades básicas insatisfechas.

Según, (Olavia, 2002), Se denomina necesidades básicas insatisfechas (NBI), y se basa en el supuesto de que exista un conjunto de necesidades básicas que no necesariamente dependen del ingreso que percibe un hogar. De esta manera, las personas se encuentran en situación de pobreza cuando son incapaces de satisfacer una o más de estas necesidades, quedando impedidas de participar plenamente en la sociedad.

Las necesidades insatisfechas como su nombre mismo lo indica son aquellas necesidades básicas que una persona o un sector están padeciendo al no contar con ingresos suficientes o recursos que cumpla con sus expectativas. No necesariamente carece de una necesidad un individuo al no contar con un ingreso que sustente o satisfaga sus penurias, ya puede ser el entorno que afecte su economía entre ellos podemos citar:

- **La educación.-** factor primordial para la enseñanza y el grado de aprendizaje en el medio.
- **Las características de la vivienda.-** la comodidad en que se encuentra la sociedad, ya sea por las condiciones de la vivienda como de la disponibilidad de los servicios básicos y;
- **Los ingresos.-** que posee el jefe de hogar como de donde provienen sus recursos.

1.1.7.3 Detección de las necesidades.

Según, (Biol. Santos R, 2006), Las necesidades humanas se manifiestan a través de reacciones que tiene el individuo (reflejada en su conducta), ya sea por causas básicas o de nivel más alto (en este, es cuando intervienen factores ambientales extremo al organismo); todas estas reacciones son manifestadas a través del sistema nervioso de la persona.

En este sentido al detectar las necesidades humanas, pueden proponerse alternativas posibles de solución, para la satisfacción de las necesidades en un sector determinado; contribuyendo así al desarrollo de la localidad.

1.1.7.4 Objetivo de las necesidades básicas.

Según, (Dr. Mcguire. J, 2009), El enfoque principal de las necesidades insatisfechas es una vida plena para todos. La manera de alcanzar el objetivo es satisfacer las necesidades básicas de todas las personas en un periodo corto de tiempo. Esto hace a lo menos privilegiados más productivos y más capaces de contribuir al proceso de producción; así tendrán ellos oportunidades nuevas de ganar ingresos suficientes y tomar las otras decisiones necesarias para llevar una vida plena.

El objetivo que busca las necesidades insatisfechas es dar una mejor integridad a la sociedad, beneficiando a través de satisfacer en todas sus necesidades en que se encuentra el entorno, velando por su vida social y cultural, buscando el desarrollo sustentable.

1.2 ELEMENTOS DE LA PROPUESTA DEL PLAN DE DESARROLLO ECONÓMICO.

1.2.1 Antecedentes.

Según Yépez (2009), la palabra comuna se entiende como el número de individuos o integrantes que forman parte de una asociación y organismo que agrupa a varias aldeas, con el objeto de mejorar la agricultura y coordinar trabajos de interés personal; también determina diferentes características de una comuna por sus aspectos sociales, territoriales, cultura, políticas, económico que les permite expresar su identidad y forma de vida dentro de un sector.

1.2.1.1 Aspectos demográficos.

Según, (Chávez, 2009), la demografía es el estudio del entorno que se desea indagar, podría ser el número de habitantes, la edad, el género, el ingreso, el grado de educación, el estado civil entre otros aspectos, lo que permite conocer la situación real de la zona a medida y su evolución.

1.2.1.2 Datos de la población.

Según, (Latorre, 2003). La población es el conjunto de todos los individuos (objetos, personas, eventos, etc.) en los que se desea estudiar el fenómeno. Éstos deben reunir las características del objeto de estudio para que pueda obtenerse resultados de la investigación.

1.2.1.2.1 Población económicamente activa.

Según, (INEC, Marzo, 2015), afirma que la población económicamente activa son las personas generadoras de ingresos que han cumplido con la mayoría de edad y que están sujetas o cuentan con un trabajo o están en busca a fin de cubrir con sus necesidades.

1.2.1.2.2 Población ocupada.

Por población ocupada se hace referencia a la población económicamente activa, la misma que se encuentra en movimiento de generación de ingresos de un país.

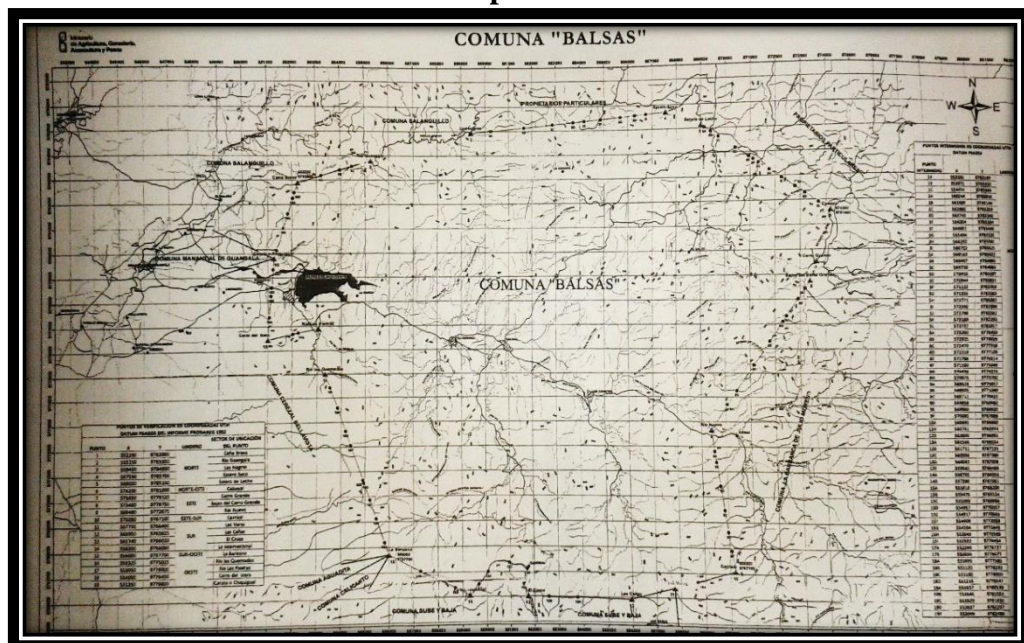
1.2.1.2.3 Población inactiva.

Según, (Rosell, 2014), afirma que la población inactiva son aquellas personas que no desarrollan su intelecto o que no están aptas para desempeñar cargos o actividades que generen sus propios ingresos, ya sea por no encontrar trabajo o no tener el suficiente tiempo para ejercer función.

1.2.1.3 Mapa geográfico comunitario.

Según (Gonda & Pommier, 2006), Un mapa geográfico es una representación gráfica de un territorio, en el que se plasman las limitaciones, sus potencialidades y recursos que consta en dicho entorno.

ILUSTRACIÓN N° 1 Mapa de la Comuna las Balsas.



Fuente: Comuna las Balsas
Elaborado por: Edinson Cruz Piguave.

1.2.1.4 Vías de acceso.

Según, (Ramirez O. P., 2009), Las vías de acceso son aquellas que permiten la facilidad de movilizarse o transportar a personas; enlazando la producción del sector al momento de llevar las mercancías a centros de abastos o permitiendo la libre circulación de sus productos: es por eso que se considera que las vías de acceso deben ser accesibles y estar en buen estado al momento de ingresar a un sector.

1.2.1.5 Diagnóstico sectorial.

Según (Santamaria, 2008), el diagnóstico sectorial es la fotografía de un sector productos de una investigación, parte del que se desea estudiar, así también se puede decir que es la situación actual en que se desarrolla el sector.

1.2.1.5.1 Ambiente.

Según (Zaror, 2007), el ambiente constituye a todos los elementos sean estos bióticos o abióticos y todo lo que transforma el hombre para su beneficio, así se logra su bienestar presente y futuras.

1.2.1.5.2 Medios de transporte.

Según, (Flechas, 2009). Los medios de transporte se consideran una herramienta primordial en la sociedad, se constituyen en el medio por el cual las personas logran transportarse de un lugar a otro o viceversa, facilitando así su desplazamiento de sus productos para su comercialización.

1.2.1.5.3 Uso correcto del suelo.

Según, (Murillo, 2010) El uso del suelo es de vital importancia para la sociedad el cómo se utiliza o como se los emplea para las diversas actividades que se realizan

con él, entre ellos el más principal es: uso en la agricultura y/o ganadería, el mismo que se utilizaría al máximo.

1.2.1.5.4 Ambiente actual.

Según (Esteban, 2007), condiciona las circunstancias del entorno frente a la sociedad así se puede mencionar, los recursos naturales que prevalecen en el sector así también la cultura ancestrales.

1.2.1.5.5 Clima.

Según, (Fichter J. H., 2010), Es un factor de la naturaleza que reacciona en base al comportamiento del individuo, mientras mayor sea el riesgo que ocasione su alternación atmosférica mayor va su comportamiento.

1.2.1.5.6 Tecnología.

Según (Raimond, 2007), es un conjunto entre el conocimiento científico y empírico desarrollado en un productos que satisface las necesidades de los individuos al momento que se emplea.

1.2.1.6 Social.

Según, (Fichter J. H., 2010), es la relación que mantiene el individuo entre su entorno y la sociedad en el intervienen las costumbres, tradiciones del que proyectan su aspecto e identidad.

1.2.1.6.1 Nivel de ingreso.

Según, (López, 2008), es el número en proporciones que una persona alcanza por sus labores realizadas durante un tiempo determinado que ha durado su ejecución.

1.2.1.6.2 Nivel de ocupación.

Según (Chiavenato, 2008), se define como un conjunto de funciones que una persona realiza ya sea en un puesto determinado, este labor que se realiza es cambio de valores monetarios.

1.2.1.6.3 Organización social.

Según, (Mora, 2011), una organización social es todo grupo u organización que tiene un objetivo en común, y que para llevarlo a efecto debe regirse por reglas o normas que están definidas por los integrantes del mismo, a cambio de mejorar o elaborar estrategias de cambio que beneficien el desarrollo.

1.2.2 Diagnóstico Territorial.

Según, (Cordero, 2011), un diagnóstico territorial se realiza a fin de conocer las situaciones del entorno o zona a estudiar, así también como de los recursos naturales que prevalecen en la zona.

1.2.2.1 Crecimiento actual de la comuna.

Según, (Armijos, 2010), el crecimiento actual de la comuna es la forma en que los habitantes realizan actividades para poder sobresalir y ser reconocidas en el medio, por lo que ofrece o posee, a medida que avanza el tiempo se perfecciona a fin de beneficiar a los mismos individuos.

1.2.2.2 Servicios públicos básicos.

Según, (Fernández, 2009), define a los servicios básicos como una necesidad infaltable en una zona o lugar donde exista sociedad, con ello se logra subsistir al satisfacer sus necesidades de agua potable, energía eléctrica y telefonía, de esta manera podría decirse que se vive en un ambiente aceptable.

1.2.2.3 Seguridad ciudadana.

Según, (Portugal, Enero 2009), la seguridad ciudadana es una protección a los derechos y a la ciudadanía en general, para que puedan vivir armónicamente y libres de delitos que afecten su identidad.

1.2.2.4 Gestión comunal.

Según, (Saavedra, 2009), define a la gestión comunal, como a la actividades y estrategias de cambio que realizan los directivos, administradores y/o presidentes de una zona a fin de velar por los intereses de los individuos y sus necesidades.

1.2.2.5 Oportunidades del sector.

Según, (Burmel, 2010), define a las oportunidades como puntos principales que mantiene el sector, la utilización de estrategias contribuiría a que existan cambios que mejoren la calidad de vida de la sociedad.

1.2.2.6 Amenazas del sector.

Según, (Burmel, 2010), las amenazas son todos aquellos medios que no permiten que una comunidad alcance su desarrollo, pero si se aplican técnicas de mejoras podrían dar resultados favorables.

1.2.3 Marco estratégico.

Según, (Steiner G. A., 2007), define al Marco estratégico como a la descripción de una organización que se ve proyectada a un futuro con el objetivo de conseguir sus metas trazadas, obteniendo la misión, visión y estrategias bien definidas.

1.2.3.1 Misión.

Según, (Burmel, 2010), se puede decir que la misión es la razón de ser de la empresa, es la parte esencial que responde a tres preguntas claves ¿Qué somos?,

¿Qué hacemos? Y ¿Para qué lo hacemos?, constituye a los valores y la cultura organizacional que se desarrolla entre todos sus integrantes.

1.2.3.2 Visión.

Según, (Fleitman, 2000), la visión es la proyección de la empresa en el futuro, es como se verá al lograr obtener sus propósito u objetivos los mismo que pueden a ser a corto, mediano y largo plazo, por su parte deben ser medibles realizables y alcanzables.

1.2.3.3 Principios.

Según, (Alpa, 2008), los principios son un conjunto de normas, valores o reglas que define a una persona por su manera de ser o actuar frente a la sociedad.

1.2.3.4 Valores.

Según, (Castellano, Octubre, 2007), Los valores son todos aquellos hábitos, comportamientos y/o costumbres que cada persona que comprende la empresa o institución posee esto hace que la cultura organizacional sea más efectiva entre todos sus integrantes más aún si se comparten.

1.2.3.5 Objetivos generales

Según, (Medina Quintana, 2009), Los objetivos son aquellos propósitos que la organización se ha trazado a fin de obtener una mejor perspectiva y panorama institucional, los mismos que pueden ser medianos a largos plazos.

1.2.3.6 Objetivo específico

Según, (Arias, 2006), son aquello que se encuentran direccionados en base al objetivo general, pero son más específicos y/o por áreas, que buscan cumplir o satisfacer al objetivo general.

1.2.4 Marco lógico

Según, (Gómez, 2008), el marco lógico es una herramienta analítica que ayuda a que el proyecto se desarrolle, se ejecuten y se evalúen los objetivos y propuestas trazadas.

1.2.4.1 Estrategias

Según, (Catella, 2007), Las estrategias comprenden las diversas acciones que una empresa realizaría para llevar a cabo sus objetivos planteados, son un conjunto de acciones que maximizan la efectividad de las actividades futuras.

1.2.4.2 Matriz de potencialidades

Según (Martínez & Avila, 2011), La matriz de potencialidades se realiza a través de un análisis de las actividades, que el sector posee a fin de mostrar los potenciales de una comunidad de tal manera que se puedan desarrollar a favor de sus integrantes.

1.2.4.3 Componentes de trabajo

Según, (Martínez & Avila, 2011), define a todos los componentes de trabajo como elementos de un proyecto, a fin de alcanzar los objetivos propuestos para mejorar el proceso al momento que entre en ejecución.

1.2.4.4 Proyectos

Según, (Hernan, 2008), Un proyecto es un conjunto de actividades que diseñadas mediante programas buscan alcanzar las metas trazadas ya sea por un grupo de investigadores o de una empresa a fin de satisfacer una necesidad o desarrollar mejoras en un sector, sociedad o región.

1.2.4.5 Acciones

Según, (Hernan, 2008), las acciones son lineamientos que se deben seguir con el propósito de ejecutar las acciones durante el tiempo que conlleve la ejecución del proyecto.

1.2.4.6 Cadena productiva.

Según, (Chavez Martinez, 2008), la cadena productiva como su nombre mismo lo indica es un conjunto de actividades que se realiza para llevar a cabo la etapa de la producción con el objetivo de mejorar la productividad.

1.6.4.7 Plan de acción.

Según (Gutiérrez, 2009), El Plan de acción es una herramienta que permite orientar todas las acciones, procesos y recursos disponibles hacia el logro de objetivos y metas.

1.2.5 Diagnóstico interno y externo.

Según, (Steiner G. A., 2007), El diagnóstico interno analiza las fuerzas y las debilidades de una organización, mientras que el diagnóstico externo se encarga de detectar las oportunidades y las amenazas, de las que busca mejorar las relaciones de la organización frente al entorno.

1.2.5.1 Eje de desarrollo económico.

Según, (Ramirez J. , 2012), Permite desarrollar de manera productiva y económicamente a los habitantes de un sector que se encuentra en análisis, a fin de garantizar mejor calidad de vida de sus integrantes.

1.2.5.1.1 Perspectivas emergentes.

Según, (Kmudsed & Haridimos, 2010), Aquellas que se encuentran en proceso de crecimiento. Es decir se encuentran generando valor agregado, ya sea de tipo monetario o como fuentes generadoras de empleos.

1.2.5.1.2 Perspectivas potenciales.

Según, (Kmudsed & Haridimos, 2010), Aquellas actividades que podrían, eventualmente, generar niveles de comercialización y producción con alto valor agregado, tanto desde el punto de vista de los ingresos como de la generación de empleo.

1.2.5.1.3 Perspectivas estancadas.

Según, (Kmudsed & Haridimos, 2010), Actividades que se mantienen en niveles de comercialización, pero no tienen perspectivas de crecimiento, ya sea por restricciones del mercado, desde el punto de vista de los ingresos o porque existe un alto nivel de oferta de sus productos, o por un alto nivel de oferta de sus productos, o por un alto nivel de competencia.

1.2.5.1.4 Perspectivas deprimidas.

Según, (Kmudsed & Haridimos, 2010), Son los sectores que se encuentran en un estado de término, a punto de cerrar y que ameritan una reconversión productiva.

1.2.5.1.5 Satisfacción de las necesidades

Según, (Maslow, 2008), la satisfacción de las necesidades es el acto en que las personas alcanzan en su totalidad cubrir sus expectativas, es decir llegar a la satisfacción de sus necesidades básicas.

1.2.5.1.6 Aspecto socio productivo.

Según, (Loyola, 2007), manifiesta que el aspecto socio productivo, abarca todos aquellos productores de bienes y que el sector aporta a que el bien sea de gran utilidad y que beneficie a la comunidad, satisfaciendo necesidades.

1.2.5.1.7 Aspectos financieros.

Según, (Weston, 2006), los aspectos financieros son todos aquellos valores monetarios representativos en una acción o en actividades que entran en ejecución, a fin de llevar a cabo los procesos que se plantearon.

1.2.5.1.8 Generación de empleo.

Según, (Audrestch, 2007), la generación de empleo es crear o desarrollar empresas que se encuentran en el entorno, capaz de incorporar en ellas a personas con intelecto e ideas innovadoras que aporten a su desarrollo, generando así empleos.

1.2.5.2 Eje de desarrollo turístico.

Según, (Ivars, 2007), define al eje de desarrollo turístico como parte del progreso, es todo aquello que hace e invierte una comunidad a fin obtener su crecimiento, en estrategias turísticas que representen ingresos y mejore su calidad de vida.

1.6.5.2.1 Flora.

Según, (Asesores, 2014), flora es el conjunto de vegetaciones que se encuentra en la zona o región y que prevalece en su territorio, las mismas que dependen de las circunstancias y ambiente que los rodea.

1.6.5.2.2 Fauna.

Según, (Sánchez & Grandará, 2011), define a la fauna al conjunto de especies marinas, terrestres y áreas que se encuentran asentados en una localidad, y que, para su subsistencia necesita de cuidados y protección.

1.2.5.2.1 Recursos naturales

Según (Anzil, 2009), los recursos naturales son todas las riquezas que la naturaleza, sin la intervención del hombre ha originado, las mismas que son de vital importancia en la vida del ser humano.

1.2.5.2.2 Recursos hídricos

Según, (Wouters & Andrew, 2007), define al recurso hídrico como vital, el agua es imprescindible en la vida de todo ser vivo.

1.2.5.3 Eje de desarrollo cultural

Según, (Balestrini A. , 2009), el eje de desarrollo cultural es la identidad que posee un sector que a medida que ha transcurrido los años se ha mantenido al ser autóctona de sus antepasados en ellos intervienen sus costumbres y tradiciones.

1.2.5.3.1 Costumbres

Según, (Ortiz, 2010.), es la proyección de una sociedad al momento de realizar o ejecutar alguna acción, las mismas que se identifican en su comportamiento o su interrelación.

1.2.5.3.2 Patrimonio

Según, (Malo H. , 2010) el patrimonio es el conjunto de bienes o acciones que pertenece una persona u organización, la misma que se representa en bien o monetariamente.

1.2.5.3.3 Tradiciones

Según, (Raimond, 2007), las tradiciones son la concesión de un pasado que ha venido trascendiendo de generación en generación y que hasta la actualidad se mantiene por los ritos, valores o costumbres ancestrales.

1.2.5.3.4 Fiestas comunales

Según, (Homobono, 2010), las fiestas comunales permiten la integración de los habitantes de una localidad, dirigida por los miembros administrativos, que se realizan para celebrar alguna fecha importante como fiestas religiosas.

1.2.5.3.5 Educación

Según, (Blanco, 2010), la educación es la cuna del saber, fuente de desarrollo y generación de conocimientos para las personas que buscan una formación profesional y servir a la sociedad desde una actividad específica, además de mejorar sus condiciones de vida.

1.2.6 Metas

Según, (Armijos, 2010), las metas son propósitos que una persona u organización se ha trazado en un tiempo determinado y que para realizarlos o alcanzarlos necesita de estrategias o actividades que le permitan obtenerlas en tiempo previsto.

1.2.7 Indicadores

Según, (Mondragón, 2009), los indicadores son herramientas analíticas que al ser ejecutadas se obtienen resultados, y producto de aquello el investigador puede emitir su análisis y tomar decisiones de un problema planteado.

1.2.8 Seguimiento.

Según, (Shapiro, 2008), define el seguimiento como el proceso minucioso de la información en el momento que se realiza el análisis, así como ver la evolución y la ejecución del proyecto en marcha.

1.2.9 Evaluación.

Según, (Shapiro, 2008), la evaluación tiene como objetivo principal verificar que los objetivos trazados se cumplan a cabalidad, para esperar resultados óptimos y favorables.

1.2.10 Áreas de intervención y líneas de propuesta.

Según, (Balestrini A. , 2009), las áreas de intervención son los problemas que se presentan en el sector y que tienen que ser atendidas de manera urgente, mientras que las líneas de propuesta son las posibles soluciones que se dan como respuestas a lo suscitado.

1.2.11 Fichas de problema y líneas de propuesta.

Según, Balestrini, (2009), las fichas de problemas son aquellos puntos negativos que no permite al sector su desarrollo y que para esto necesita que las líneas de propuestas minimicen los problemas a fin de obtener su crecimiento como zona.

1.2.12 Ficha de problema-Objetivo y acciones.

Según, Balestrini, (2009), La ficha de problema consta de cada objetivo planteado que busca mejorar una situación, además las respectivas acciones que se deben seguir para llevar a cabo el proyecto.

1.2.13 Ficha de potencialidades de la comuna.

Según, Balestrini, (2009), la ficha de potencialidades de una comuna consiste en todos los aspectos más sobresalientes de la misma, que al llevar propuestas de cambio permite lograr el crecimiento y desarrollo.

1.2.14 Espacios urbanos.

Según, (Dunleavy, 2008), los espacios urbanos son sitios o puntos de mayor relevancia en la población, que al ser reestructurado se convertiría en un lugar de concentración o de expectación turística o recreativa.

1.2.15 Infraestructura, red vial y espacios de riego.

Según (Boullon, 2007), la infraestructura, red vial y espacios de riego, son puntos de vital importancia de una comunidad, que al facilitarse desarrolla su

desplazamiento permitiendo la cercanía de personas u organismos ingresar al medio, fomentando su desarrollo sectorial.

1.2.16 Espacios productivos

Según, (Tealdo, 2010), los espacios productivos dependen de la ubicación del medio en que se desarrollan las actividades de producción agrícola, en el que interviene el suelo y las condiciones climáticas que favorecen al entorno.

1.2.17 Presupuesto

Según, (Hernan, 2008), el presupuesto es una expresión cuantitativa, en el que se estiman los costos y/o gastos que ocasiona algún proyecto que entra en ejecución, por lo que se debe mediar los valores que posiblemente se estarían utilizando.

1.3 FUNDAMENTO LEGAL

1.3.1 Constitución de la República del Ecuador, 2008.

(Constituyente, Octubre, 2008), nos indica en el art. 12 que el derecho al recurso hídrico (agua) es irrenunciable, es indispensable para todas las comunidades o sectores, pues dentro del Recinto El Corozo es vital importancia ya que en este sector predomina la agricultura a menor escala, por lo que ideal sería proporcionar este recurso a fin de que se pueda explotar el medio.

Asamblea Nacional Constituyente, (2008) en su Art. 14 reconoce que las personas deben de vivir en un ambiente sano y ecológicamente equilibrado, de tal manera que todos sus integrantes deberían estar comprometidos con el cuidado al medio ambiente a la contaminación. Lo que le permitirá preservar la flora, la fauna y todo recurso biomaterial que se encuentra en el medio.

Asamblea Nacional Constituyente, (2008) en el Art. 27 la educación es indispensable en vivir del ser humano, ya que al administrar tierras sean productivas o liderar agrupaciones en el medio le permitirá aportar con conocimientos y generar estrategias de cambios a fin de mantener en desarrollo al sector.

Asamblea Nacional Constituyente, (2008) en el Art. 32 la salud es un derecho que toda localidad debería tener, por lo que se podría decir que el trabajo de investigación aportaría a la Gestión de la edificación de un centro de salud público en la zona que cuente con los medios y recursos necesarios que permita salvaguardar la integridad de las personas.

Asamblea Nacional Constituyente, (2008) en su Art. 267 menciona que los gobiernos parroquiales o rurales son los encargados de planificar, gestionar y mantener los equipamientos y espacios de la parroquia, comuna y/o recinto, así también incentivará por medio de proyectos a la comunidad para la dotación de programas de actividades productivas que busquen dar una mejor calidad de vida al comunero.

Asamblea Nacional Constituyente, (2008) en su Art. 272 menciona que la distribución de los recursos entre los gobiernos autónomos descentralizados será regulada por la ley, y dependerá del tamaño de la población y sus necesidades básicas insatisfechas al momento de generar los recursos.

1.3.2 Código Orgánico de Organización Territorial, Autonomía y Descentralización. (COOTAD, 2010)

Secretaría Nacional de Planificación (Desarrollo, Octubre de 2010), el art. 65 establece que los gobiernos autónomos descentralizados, parroquiales y rurales, se encarguen del desarrollo de los sectores conjuntamente con instituciones públicas. Adicionalmente la junta parroquial rural se encargará de velar que los trabajos de reestructuración y mejoramiento del sector se realicen con eficacia y oportunamente.

En el presente trabajo de investigación contribuye con diferentes proyectos productivos, capacitaciones, salud y turismo que beneficien a la sociedad así también se contribuye al desarrollo y al buen vivir.

1.3.3 Ley de Economía Popular y solidaria, 2011.

(Ministerio Cordinador de Desarrollo, Mayo de 2011), en el art. 2 literal C; que todas las asociaciones, organizaciones constituidas por artesanos calificados o no calificados, agricultores regidas por la presente ley, así también gozarán de todos los conocimientos adquiridos para su desarrollo en la región a fin de producir, comercializar y distribuir sus productos cosechados.

El Ministerio Coordinador de Desarrollo Social, en su Art. 6, indica que el estado respeta la pluralidad de formas de organizaciones de la economía popular y solidaria y garantizará su autonomía independencia libre de desarrollo y ejerciendo cualquier actividad económica lícita.

El Ministerio Coordinador De desarrollo Social, en su Art 15, expresa que las relaciones entre los integrantes de las organizaciones comunitarias, asociativas se basarán en la presente ley, ilustrando las actividades que realizan de tal manera que aporten al beneficio de la comunidad.

1.3.4 Plan Nacional del Buen Vivir, 2013.

La (Secretaria Nacional de Planificacion y Desarrollo, Plan Nacional del Buen Vivir, Septiembre de 2013), en el desarrollo y mejora de la calidad de vida de la sociedad.

(Plan Nacional del Buen Vivir, 2013) Plan Nacional del Buen Vivir, en su Objetivo 3, política 3.8. Lineamiento m, propicia las condiciones adecuadas para el acceso a un hábitat seguro e incluyente, y provee la difusión de las costumbres y tradiciones que permitan recuperar la identidad cultural del recinto El Corozo de la comuna las Balsas, con el fin de que se mantenga con el transcurrir los años.

Plan Nacional de Planificación, en su Objetivo 7, política 7.2, conocer, valorar, conservar y manejar sustentablemente el patrimonio natural y su biodiversidad terrestre, acuática continental, marina y costera del recinto el Corozo.

Plan Nacional de Planificación, en su Objetivo 10, política 10.4, lineamiento A, impulsa el desarrollo de la organizaciones campesinas con recursos productivos, los mismos que se encuentran plasmados en proyectos.

1.3.5 Plan Nacional de Descentralización, 2012.

La (Secretaria Nacional de Planificacion y Desarrollo, 2012), los gobiernos autónomos descentralizados (GAD) deben contar con la participación individual y colectiva en la toma de decisiones así también es deber conocer todas las formas de participación ciudadana.

El COOTAD, reconoce el derecho a la consulta de pueblos y nacionales, además garantizará a la ciudadanía la atribución para presentar proyectos normativos locales y le facultará participar en audiencias públicas y asambleas, así también como cabildos populares y consejos consultivo y la opción del derecho a la consulta popular.

1.3.6 Ley de Comunas, 2012.

La (Ley de Comunas, Art. 5, 2012), expresa que la comuna es una organización social formada por individuos que tienen un interés en común, compartiendo sus costumbres creencias y tradiciones sean estas religiosas o ancestrales y conjunto con la junta parroquial desarrollarán proyectos que beneficien al sector.

(Ley de Comunas, Art. 8), indica que a través de los gobiernos autónomos se asignará recursos para ejercer proyectos que permita el desarrollo del sector respetando la planificación en las cuales se establezcan sus prioridades estratégicas.

(Ley de Comunas, Art. 10), Ley de Comunas en el Art. 10, las comunas tienen derecho a mantener su identidad cultural, su sentido de pertenencia, tradiciones ancestrales y la forma de organización social, así como mantener su patrimonio cultural.

(Ley de Comunas, Art. 69), el estado promoverá programas y proyectos a beneficios de la comunidad a fin de fortalecer la actividad productiva del sector con el objetivo de garantizar el buen vivir en la sociedad.

1.3.7 Ley Orgánica de Educación Superior, 2010.

La (Asamblea Nacional, 2010), en su art. 8 indica que todas las universidades de educación superior aportará de manera efectiva al desarrollo del sector a través de ideas innovadoras que beneficien a un grupo o sector determinado, a través de planes de desarrollo económico se plantean proyectos que puedan ejecutarse a fin de mejorar la calidad de vida de los habitantes.

CAPÍTULO II

METODOLOGÍA DE LA INVESTIGACIÓN.

2.1. – DISEÑO DE LA INVESTIGACIÓN.

El diseño de la investigación comprende un plan en que el propio investigador recurre a fin de obtener respuestas a sus interrogantes con el propósito de comprobar la hipótesis planteada, en función del objetivo.

Por lo Tanto en el Recinto El Corozo de la Comuna Las Balsas perteneciente a la Parroquia Colonche de la Provincia de Santa Elena, en que se aplicará un Plan de Desarrollo Comunitario; se llevará a efecto la presente investigación cuantitativa como una investigación cualitativa.

Investigación Cuantitativa: al hablar de un enfoque cuantitativo se refiere a una investigación numérica, en el que es más fácil interpretar datos mediante un análisis numérico ya que se obtendría valores en cifras y así conocer la situación actual en el que está pasando el sector Recinto el Corozo.

Investigación Cualitativa: en él se detalla y se describe narrativamente, mediante acercamientos y familiarización con el entorno, por lo tanto esta investigación ayudará mucho a identificar con hechos, palabras y procesos a fin de presenciar con exactitud el estado en que se encuentra el Recinto El corozo.

2.2- MODALIDAD DE LA INVESTIGACIÓN.

La presente investigación se lo considera como un proyecto viable ya que viene a presentar una alternativa de solución factible para la problemática analizada, propiciada en el Recinto el Corozo, perteneciente en la comuna las Balsas, de la parroquia Colonche, del cantón Santa Elena.

Así mismo mediante la investigación y análisis de sucesos como las causas y efectos de la problemática en el Recinto se podrían mejorar las condiciones de vida y desarrollo del sector, por su parte garantizará al investigador la calidad de información que se recopilará mediante la aplicación de procedimientos sistemáticos y estudios descriptivos en forma organizada.

2.3. – TIPOS DE INVESTIGACIÓN.

Según (Baptista, 2010), define que: “El tipo de investigación que se emplee determinará los pasos a seguir del estudio, sus técnicas y métodos que puedan emplear en el mismo, en general guiará todo el enfoque de la investigación influyendo en instrumentos, y hasta la manera de cómo se analizan los datos recaudados”. De tal manera se puede mencionar los diferentes tipos de investigación que se utilizará:

Descriptiva: en este tipo de investigación se tomó en consideración que es lo que se va a medir y como se va a lograr la precisión en esta medición, ya que se requiere que las preguntas que se vayan a realizar a los habitantes del Recinto El Corozo deben estar bien formuladas a fin de obtener con mayor precisión lo que se necesita

Exploratoria: este tipo de investigación se la realiza cuando se desconoce el tema central de estudio, por lo que se acude a diferentes fuentes de estudio para indagar o escudriñar a fin de conocer y tener una mayor cercanía a la realidad.

Documental: se caracteriza por realizar consultas en fuentes bibliográficas, libros, revistas, periódicos, artículos, el mismo que proporciona mayor información acerca del tema planteado. Gracias a la consulta bibliográfica de libros y/o estatutos del Recinto el Corozo se efectivizará la información dando así la validación del mismo.

De Campo: como su nombre mismo lo indica es de campo en donde el investigador, tiene más cercanía con el medio o entorno, por lo que en el Recinto

El Corozo se aplicará la investigación de Campo, como medio en donde para conocer la realidad que está pasando el sector, en este sentido se entablará conversaciones, entrevista; en donde las fuentes son entre el encuestado y el investigador, así se dará una mayor apreciación mediante las observaciones directas en el medio para poder analizar e interpretar los resultados de tal manera que sea posible plantear las posibles soluciones.

2.4. – MÉTODOS DE LA INVESTIGACIÓN.

Para llevar a cabo la aplicación de un Plan De Desarrollo Comunitario en el Recinto El Corozo se aplicó los siguientes métodos:

Método Inductivo

Mediante este método se logró estudiar la problemática, conociendo cuales fueron las causas que dio origen al problema. Así también se analizaron diversos factores del Recinto el Corozo, para establecer la hipótesis.

Método Deductivo

El Método Deductivo, pasa de lo general a lo particular. Dado el tipo de investigación bajo la cual este trabajo se realizó se debe entender porque el uso de la deducción como método de investigación puesto que permitió conocer datos generales como datos muy particulares que tiene el Recinto El Corozo, los mismos que son de utilidad para la investigación.

2.5.- TÉCNICAS DE INVESTIGACIÓN.

Es de vital importancia aclarar que las técnicas que se aplicarán en este proyecto sirven para conocer más fondo la situación del sector el Recinto el Corozo, por tal motivo es necesario definir las de la siguiente manera:

Observación Directa:

Es una técnica muy utilizada en todos los proyectos de investigación y la más apropiada, al aplicar esta técnica se conoció la realidad que está pasando en el Recinto El Corozo; y se aplicó en todo el proceso de investigación, de tal manera que se conoció de las necesidades del Recinto; así como la principal necesidad de explotar sus riquezas agro turísticas, aprovechando sus recursos naturales.

Entrevistas:

Es una técnica en la que hay un mayor acercamiento con el entrevistado y entrevistador a fin de conocer más allá de lo que es el recinto El Corozo: como su historia, su hallazgo, sus tradiciones y costumbres y vida ancestral.

Las entrevistas deberían contener la mayor esencia de información ya que en ella se detalla varios puntos que son utilizados al momento de analizar los datos obtenidos, por lo tanto, al generar las interrogantes o el diálogo, la persona a realizar la entrevista debe ser conocedor de lo que se está preguntando, generando así la confianza al entrevistado de tal manera que la información que proporciona sea valedera y real.

Encuesta:

Mediante esta técnica se recabe información que apoyados mediante este un instrumentos de recolección de datos se logró encuestar a la población del Recinto El Corozo, ya que es un método cuantitativo que al ser analiza con ilustraciones se convierte en una herramienta dinámica cuantitativa, por generar datos numéricos fáciles de interpretar.

2.6.- INSTRUMENTO DE LA INVESTIGACIÓN.

Para llevar a efecto la técnica de recopilación de datos mediante las encuestas y las entrevistas se aplicaron los siguientes instrumentos.

Guía de entrevista:

Instrumento que se utiliza para la entrevista, la misma que está elaborada en base a la información que se necesita; pero al momento de entablar la conversación, o se realice la entrevista surjan otras ideas, por lo que se considera preguntas de la entrevista, porque está dentro de la temática, aunque no estén formuladas con anticipación.

Cuestionarios:

El cuestionario es un medio por el cual se recabó la información dentro del recinto el Corozo de la comuna La Balsas, y que al momento de encuestar se tomó como referencia los alto directivos de la comunidad como el Presidente y tesorero; así también diferentes aspectos entre pasos y etapas, que comprende las interrogantes de las variables estructuradas en las partes siguientes:

- Características generales de la población
- Características educacionales
- Características económicas y de salud
- Características turísticas
- Características culturales

2.7.- POBLACIÓN Y MUESTRA.

Población:

Se considera que en el recinto el Corozo hay un total de 206 personas comprendidas entre 15 años en adelante, según datos proporcionados por el recinto; quienes realizan censo poblacional periódicamente.

CUADRO N° 3 Población

DESCRIPCIÓN	NÚMEROS DE HABITANTES (POBLACIÓN)
Total Población en El Recinto El Corozo.	206

Fuente: Presidente de la Comuna Las Balsas.

Elaborado por: Edinson Cruz Piguave

2.8.- PROCEDIMIENTO Y PROCESAMIENTO DE LA INVESTIGACIÓN.

Procedimiento de la Investigación:

El procedimiento de la investigación efectuada al Recinto el Corozo de la Comuna Las Balsas se desarrolló de la siguiente manera:

- Búsqueda de información.
- Planteamiento del problema.
- Formulación del problema.
- Formulación del marco teórico.
- Formulación de la metodología de la investigación.
- Formulación del instrumento de la investigación.
- Aplicación del instrumento.
- Recolección de la información.

Procesamiento de la Investigación:

Para poder procesar la información recopilada se procedió a efectuar lo siguiente:

- Organización de la información de la investigación.
- Tabulación de datos.
- Elaboración de cuadros estadísticos.
- Análisis de los resultados.
- Interpretación de los resultados.
- Elaboración de conclusiones.
- Formulación de conclusiones.
- Elaboración de la propuesta.
- Redacción del informe final.

CAPÍTULO III

ANÁLISIS E INTERPRETACIÓN DE LOS RESULTADOS

3.1.- ANÁLISIS DE RESULTADOS DE LA OBSERVACIÓN DIRECTA.

Mediante la observación directa se pudo definir y resaltar los recursos que la zona del Recinto el Corozo posee, así como las principales potencialidades en sus recursos naturales que no han sido utilizadas en su totalidad: esta localidad mantiene una flora y fauna que se encuentra estado de uso inapropiado de las cuales entre ellas se mencionan:

- Inexistencia de senderos agros turísticos.
- Escasez de rutas de avistamiento de aves.
- Ausencia de empresas turísticas que den a conocer las fortalezas del sector en el área de turismo.
- Uso especializado en la conservación de las tierras fértiles.
- Tala de bosque indiscriminada.
- Carencia de recursos hídricos.

3.2.- ANÁLISIS DE RESULTADOS DE LA ENTREVISTA APLICADA A LA DIRECTIVA DEL RECINTO.

La presente entrevista se la realizó en el recinto El Corozo en la localidad de las Garzas, en el domicilio del Señor Richard Minda Rosales Presidente de la comuna las Balsas y al Sr. Modesto Soriano, tesorero de la Comuna las Balsas perteneciente al Recinto el Corozo.

Objetivo. Identificar las necesidades insatisfechas a través de la información económica, social, cultural y ambiental del recinto El Corozo de la Comuna Las Balsas de la Provincia de Santa Elena.

1. ¿Cuánto tiempo tiene viviendo en el Recinto?

Don Richard Minda Rosales, Presidente de la comuna las Balsas, afirma que tiene viviendo toda su vida, es decir unos 42 años, pero estos años le ha servido de mucho ya que ha sido presidente de la zona por 3 años consecutivamente.

Mientras que don Modesto Soriano, afirma que llegó a los 6 años a esta localidad (Recinto El Corozo) y que se siente feliz de permanecer a estas tierras productivas, generadoras de riquezas pero que falta de desarrollarlas.

2. ¿En qué fecha se creó el recinto, quienes intervinieron en la creación de la misma?

No hay fecha exacta cuando se creó el Recinto El Corozo, pero se especula que por los años 65-68, ya se había descubierto el recinto, y los primeros habitantes fueron; Don Higinio Rivera y la Sra. Ninfa Rivera, provenientes de Salangillo y que se asentaron en esa época debido a la abundancia de agua que existía, recurso principal para la ganadería y agricultura, pero cuando comenzaron a explotar la tala bosque, este recurso fue disminuyendo hasta la actualidad.

3. ¿Qué tipo de capacitaciones considera usted que los dirigentes necesitan?

Bueno es necesario que se brinde capacitación en temas relacionados como el liderazgo, trabajo en equipo como en el manejo de los recursos financieros comunales así como la distribución en obras o gestiones para el sector.

4. ¿Existen instituciones públicas o privadas que contribuyan al desarrollo del sector?

Si, si existen organismos que gracias a las gestiones que se realizan como dirigentes, han logrado formar por medio de la Prefectura la Asociación

Don Juve, asociación dedicada a la siembra y cosecha de sandía (agricultura).

Y programas del Buen Vivir por medio del MAGAP, para la siembras de fréjoles).

5. ¿Qué proyectos usted considera que necesita el Recinto?

Si, efectivamente el recinto El Corozo necesita de urgencia diferentes proyectos que ayuden al desarrollo y mejoramiento de calidad de vida de los habitantes, pero el que más se destaca es la de agricultura pero se necesita más asesoría técnica en el proceso del cultivo.

6. ¿Cuáles son las fechas festivas del recinto y sus tradiciones?

Cada recinto tiene su propia festividad, que se realiza en honor a la virgen, en este caso el recinto el corozo es en el mes de octubre de cada año, así también la fiesta comunal de las Balsas en la que se realiza al elección de la reina, y la presentación de comidas típicas en el medio en base a las bondades que tiene el medio.

7. ¿Indique cuáles son las costumbres de los habitantes del Recinto?

Unas de las costumbres que tiene el recinto El Corozo es la cocina con leña, el mismo que tiene un toque exquisito, así se aprovecha los recursos naturales que el medio brinda

8. ¿En el Recinto existe algún plato típico, cuál es?

Si unos de los platos que sobresale en el Recinto es el Pipián, compuesto por maíz molido cocinado con maní y patas de cerdo, es muy delicioso.

9. ¿Qué servicios básicos le hacen falta al Recinto?

Uno de los servicios básicos que le hace falta al recinto es la potabilización de agua, ya que no tiene un sistema de red que les abastezca este medio vital, por lo que se tiene que acudir a los pozos o del rio mismo pero esto

le hace contraer enfermedades, porque no se sigue ningún tratamiento para purificarla.

10. ¿Cuál es el estado de las vías de acceso al recinto?

Las vías actualmente están lastradas pero esto no significa que están bien ya que en épocas de lluvias se dificulta el acceso mediante la cooperativa que hace el transporte de los habitantes hasta la capital o el ingreso de los turistas pues se tornan lodosas impidiendo su circulación.

11. ¿Cree usted que los habitantes del recinto Cuidan el medio Ambiente?

Si efectivamente los habitantes actualmente están en concientización al manejo y cuidado del ambiente, ya no se contamina a grandes niveles al momento de generar el carbón, también se recalca a su vez que todos contribuyen al aseo de sector más aun en épocas de festividades.

12. ¿Existe alguna empresa o microempresa en el recinto?

No, no se ha implementado ninguna empresa hasta la actualidad.

13. ¿Existe en el Recinto convenios institucionales con alguna organización?

Actualmente no se ha logrado hacer ningún convenio con alguna organización más que con el municipio que está en proyectos la ejecución de la cancha deportiva en el recinto.

3.3.- ANÁLISIS DE LOS RESULTADOS DE LAS ENCUESTAS APLICADA A LA POBLACION DEL RECINTO EL COROZO.

1.- Género.

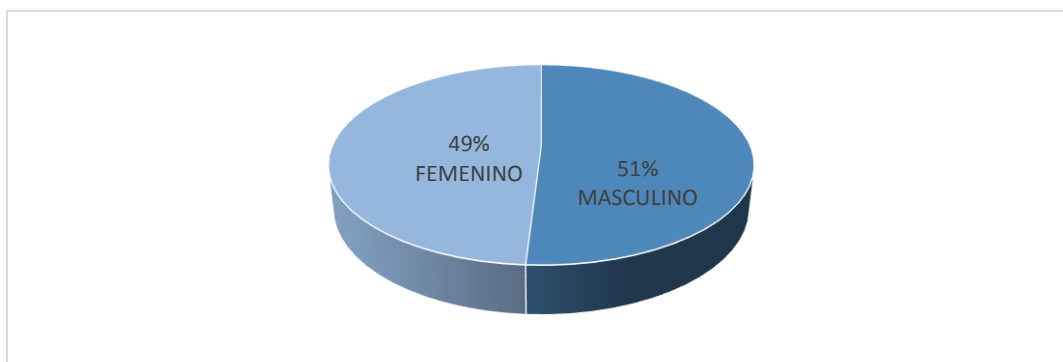
TABLA 1. Género.

Ítem	Descripción	Frecuencia	Porcentaje
1	Masculino	105	51%
	Femenino	101	49%
	Total general	206	100%

Fuente: Investigación de Campo-Recinto el Corozo.

Elaborado por: Edinson Cruz Piguave.

GRÁFICO 1. Género.



Fuente: Investigación de Campo-Recinto el Corozo.

Elaborado por: Edinson Cruz Piguave.

Del 100% de encuestados en el Recinto el Corozo; el 51% son de sexo masculino, mientras que el 49% corresponden al sexo femenino, es decir existe una relación estrecha entre hombres y mujeres.

2.- Edad

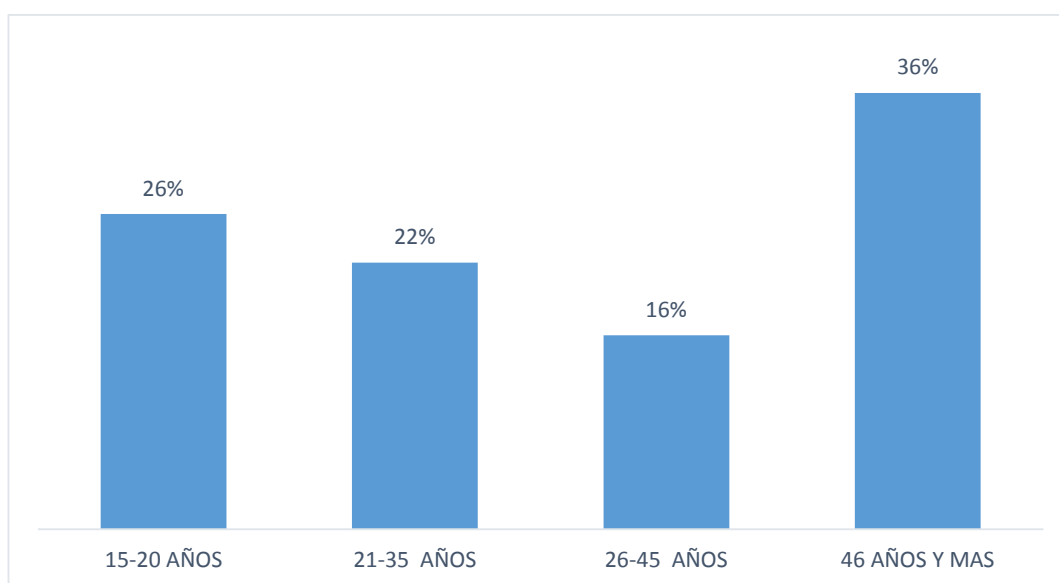
TABLA 2. Edad.

Ítem	Descripción	Frecuencia	Porcentaje
2	15-20 años	54	26%
	21-35 años	45	22%
	26-45 años	32	16%
	46 años y mas	75	36%
	total general	206	100%

Fuente: Investigación de Campo-Recinto el Corozo.

Elaborado por: Edinson Cruz Piguave.

GRÁFICO 2. Edad.



Fuente: Investigación de Campo-Recinto el Corozo.

Elaborado por: Edinson Cruz Piguave.

Del total de encuestados; el 36% son de 46 años en adelante, con un 26% tiene una edad entre 15 a 20 años, el 22% una edad ente 21 a 35 años, mientras que el 16% son de edad comprendida entre 26 a 46 años respectivamente.

3.- Estado Civil

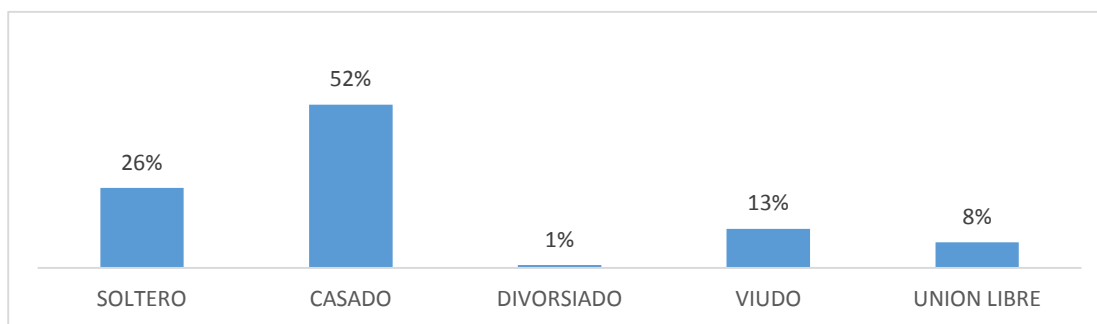
TABLA 3. Estado Civil.

Ítem	Descripción	Frecuencia	Porcentaje
3	Soltero	53	26%
	Casado	108	52%
	Divorciado	2	1%
	Viudo	26	13%
	Unión libre	17	8%
	Total general		206

Fuente: Investigación de Campo-Recinto el Corozo.

Elaborado por: Edinson Cruz Piguave.

GRÁFICO 3. Estado Civil.



Fuente: Investigación de Campo-Recinto el Corozo.

Elaborado por: Edinson Cruz Piguave.

Del total de encuestados el 52% afirmaron ser casados, con un 26% se mantiene aún solteros, con un 13% son viudos, el 8% tiene unión libre, mientras que con el 1% son divorciados.

4.- Aporta usted o es afiliado a:

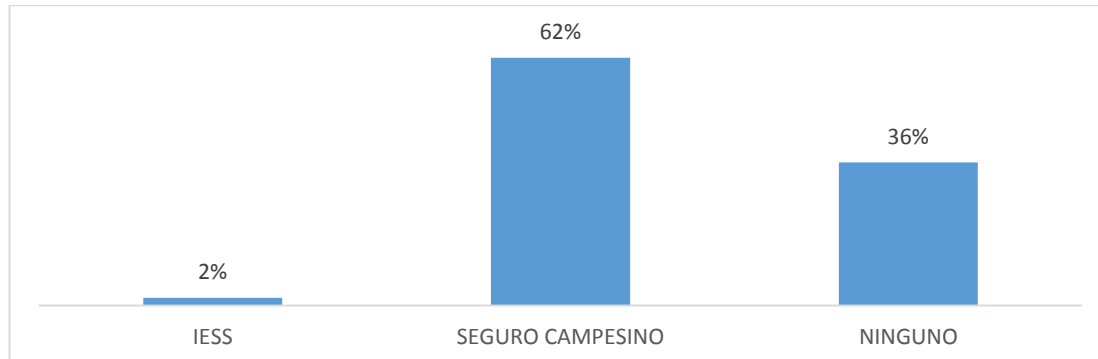
TABLA 4. Aporta usted o es afiliado a:

Ítem	Descripción	Frecuencia	Porcentaje
4	Iess	4	2%
	Seguro campesino	128	62%
	Ninguno	74	36%
	Issfa	0	0%
	Isspol	0	0%
	Total general		206

Fuente: Investigación de Campo-Recinto el Corozo.

Elaborado por: Edinson Cruz Piguave.

GRÁFICO 4. Aporta usted o es afiliado a:



Fuente: Investigación de Campo-Recinto el Corozo.

Elaborado por: Edinson Cruz Piguave.

De las 206 personas encuestadas, el 62% están afiliadas al seguro campesino del sector el Corozo, el 36% no se encuentran afiliados a ningún seguro, mientras que solo el 2% están afiliados al IESS, bajo relación de dependencia.

5.- ¿Sabe usted leer y escribir

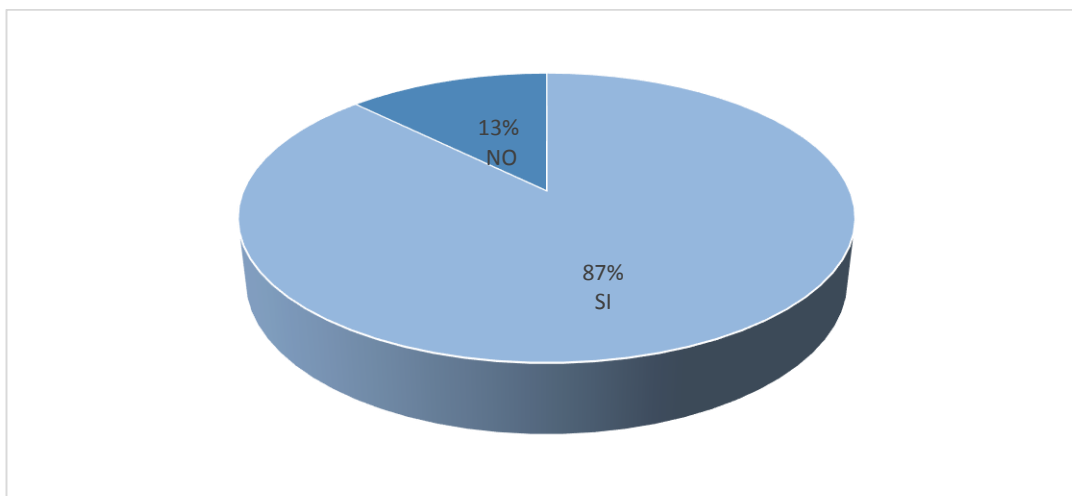
TABLA 5. ¿Sabe usted leer y escribir?

Ítem	Descripción	Frecuencia	Porcentaje
5	Si	180	87%
	No	26	13%
	Total general	206	100%

Fuente: Investigación de Campo-Recinto el Corozo.

Elaborado por: Edinson Cruz Piguave.

GRÁFICO 5. ¿Sabe usted leer y escribir?



Fuente: Investigación de Campo-Recinto el Corozo.

Elaborado por: Edinson Cruz Piguave.

Del 100% de encuestados el 87% contestaron que si saben leer y escribir y solo el 13% afirmaron que no saben leer ni escribir.

6.- ¿Cuál es el nivel de instrucción más alto que asistió?

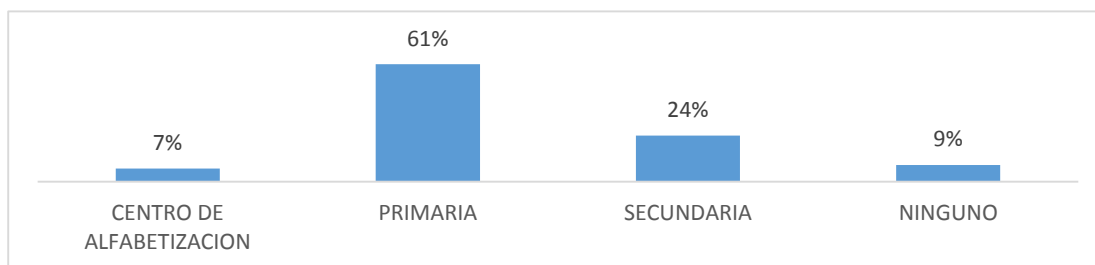
TABLA 6. ¿Cuál es el nivel de instrucción más alto que asistió?

Ítem	Descripción	Frecuencia	Porcentaje
6	Centro de alfabetización	14	7%
	Primaria	125	61%
	Secundaria	49	24%
	Universitaria	0	0%
	Ninguno	18	9%
	Total general		206

Fuente: Investigación de Campo-Recinto el Corozo.

Elaborado por: Edinson Cruz Piguave.

GRÁFICO 6. ¿Cuál es el nivel de instrucción más alto que asistió?



Fuente: Investigación de Campo-Recinto el Corozo.

Elaborado por: Edinson Cruz Piguave.

Mediante el levantamiento de información en el recinto el Corozo se obtuvo: con el 61% tiene una instrucción primaria, con el 24% un nivel secundario, mientras que el 9% no tienen un grado de educación, mientras que el 7% solo han acudido a un centro de alfabetización.

7.- ¿Con qué tipo de tecnología cuenta?

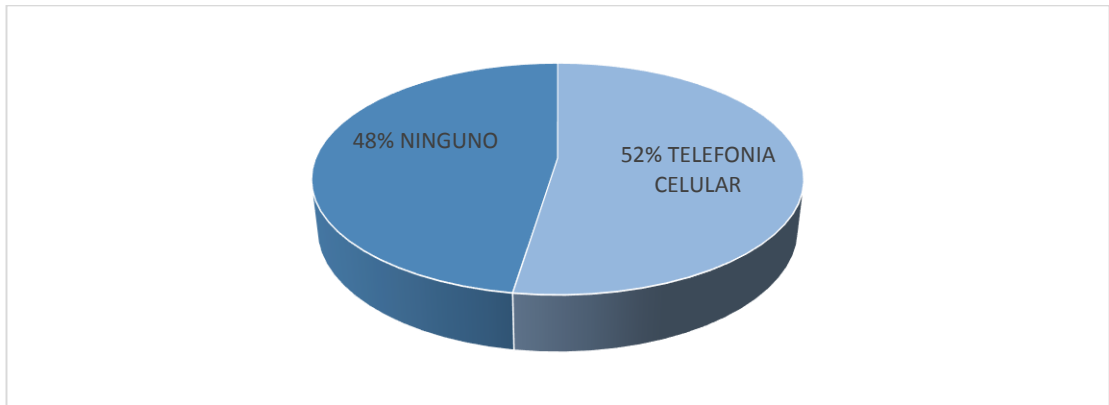
TABLA 7. Con que tipo de tecnología cuenta:

Ítem	Descripción	Frecuencia	Porcentaje
7	Telefonía celular	108	52%
	Ninguno	98	48%
	Total general	206	100%

Fuente: Investigación de Campo-Recinto el Corozo.

Elaborado por: Edinson Cruz Piguave.

GRÁFICO 7. Con que tipo de tecnología cuenta:



Fuente: Investigación de Campo-Recinto el Corozo.

Elaborado por: Edinson Cruz Piguave.

Del total de personas encuestadas el 52% solo mantiene telefonía celular, mientras que el 48% no poseen tecnología alguna.

8.- ¿Con que servicios básicos cuenta su comuna / recinto?

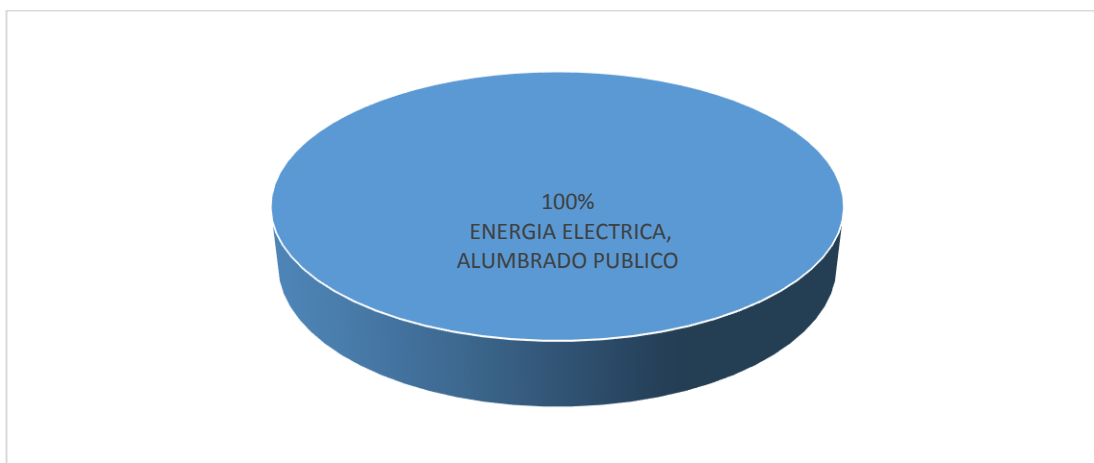
TABLA 8. ¿Con que servicios básicos cuenta su comuna/recinto?

Ítem	Descripción	Frecuencia	Porcentaje
8	Energía eléctrica, alumbrado público	206	100%
	Total general	206	100%

Fuente: Investigación de Campo-Recinto el Corozo.

Elaborado por: Edinson Cruz Piguave.

GRÁFICO 8 ¿Con que servicio básicos cuenta su comuna/recinto?



Fuente: Investigación de Campo-Recinto el Corozo.

Elaborado por: Edinson Cruz Piguave.

El 100% de las personas encuestadas respondieron que solo tiene servicios de energía eléctrica, y alumbrado público en toda la zona.

9.- Tipo de vivienda en la que habita.

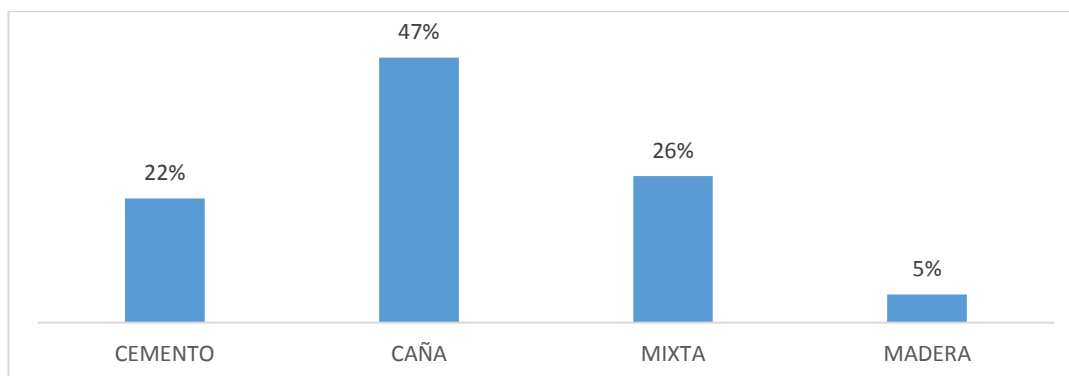
TABLA 9. Tipo de vivienda en la que habita.

Ítem	Descripción	Frecuencia	Porcentaje
9	Cemento	45	22%
	Caña	97	47%
	Mixta	54	26%
	Madera	10	5%
	Total general	206	100%

Fuente: Investigación de Campo-Recinto el Corozo.

Elaborado por: Edinson Cruz Piguave.

GRÁFICO 9. Tipo de vivienda en la que habita.



Fuente: Investigación de Campo-Recinto el Corozo.

Elaborado por: Edinson Cruz Piguave.

Del total de encuestados la mayoría vive en casa de caña, es decir el 47%, con un 26% mantiene sus casa mixtas, con un 22% tienen sus casas de cementos y con 5% tienen sus casas de madera.

10.- Total de números de miembros del hogar.

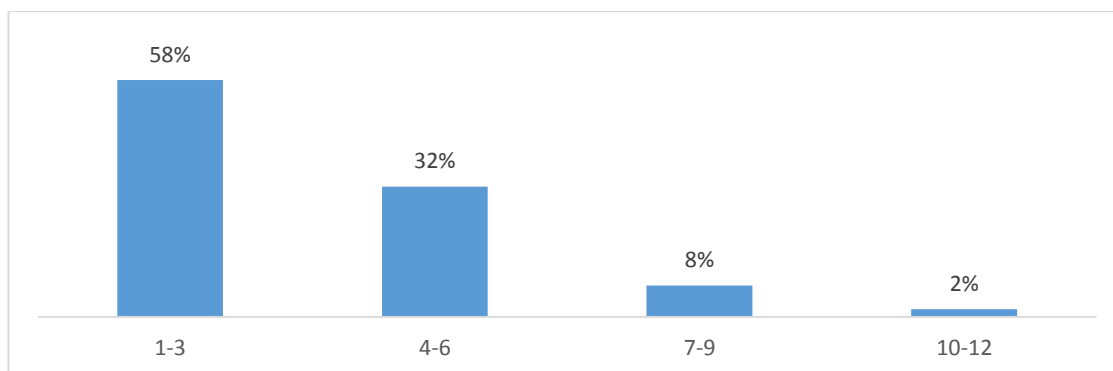
TABLA 10. Total de números de miembros del hogar.

Ítem	Descripción	Frecuencia	Porcentaje
10	1-3	120	58%
	4-6	66	32%
	7-9	16	8%
	10-12	4	2%
	Total general	206	100%

Fuente: Investigación de Campo-Recinto el Corozo.

Elaborado por: Edinson Cruz Piguave.

GRÁFICO 10. Total de números de miembros del hogar.



Fuente: Investigación de Campo-Recinto el Corozo.

Elaborado por: Edinson Cruz Piguave.

De las 206 personas encuestadas el 58% viven entre 1 a 3 personas, con un 32% el hogar está compuesto por 4 a 6 personas, el 8% de 7 a 9 integrantes, mientras que de 10 a 12 personas con un 2% respectivamente.

11.- El recinto/comuna cuenta con un dispensario médico.

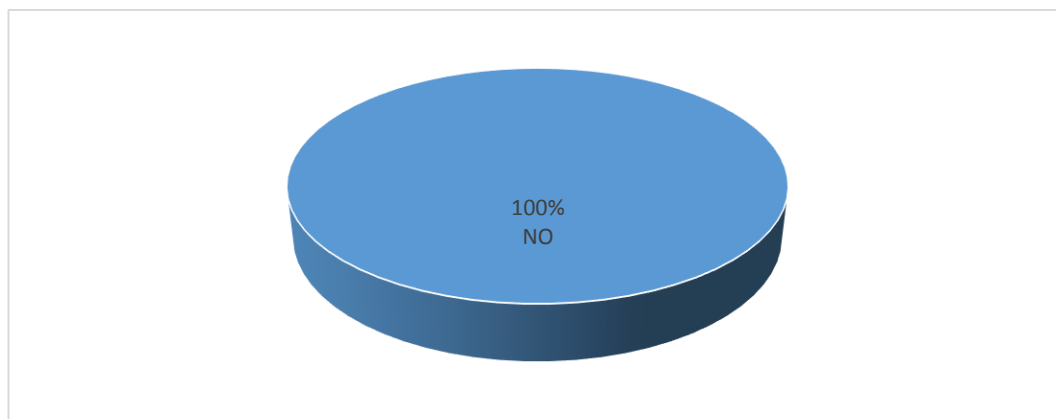
TABLA 11. El recinto / comuna cuenta con un dispensario médico.

Ítem	Descripción	Frecuencia	Porcentaje
11	No	206	100%
	Si	0	0%
	Total general	206	100%

Fuente: Investigación de Campo-Recinto el Corozo.

Elaborado por: Edinson Cruz Piguave.

GRÁFICO 11. El recinto / comuna cuenta con un dispensario médico.



Fuente: Investigación de Campo-Recinto el Corozo.

Elaborado por: Edinson Cruz Piguave.

Con el 100% de las personas encuestadas afirmaron que no existe en el recinto ningún dispensario médico.

12.- El sector recibe la visita de brigadas médicas.

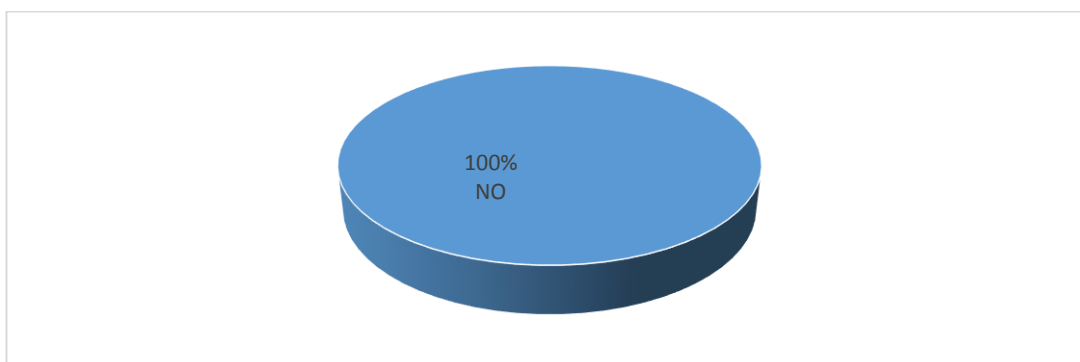
TABLA 12. El sector recibe la visita de brigadas médicas.

Ítem	Descripción	Frecuencia	Porcentaje
12	No	206	100%
	Si	0	0%
	Total general	206	100%

Fuente: Investigación de Campo-Recinto el Corozo.

Elaborado por: Edinson Cruz Piguave.

GRÁFICO 12. El sector recibe la visita de brigadas médicas.



Fuente: Investigación de Campo-Recinto el Corozo.

Elaborado por: Edinson Cruz Piguave.

De las 206 personas encuestadas todas, es decir el 100% asegura que en el recinto no reciben brigadas médicas.

13.- ¿Cuáles son las principales enfermedades que afectan el recinto?

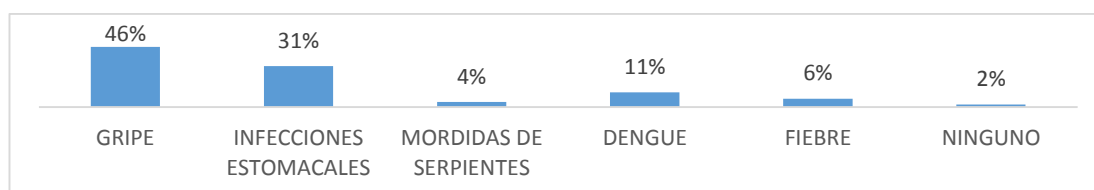
TABLA 13.- ¿Cuáles son las principales enfermedades que afectan el recinto?

Ítem	Descripción	Frecuencia	Porcentaje
13	Gripe	94	46%
	Infecciones estomacales	64	31%
	Mordidas de serpientes	8	4%
	Dengue	23	11%
	Fiebre	13	6%
	Ninguno	4	2%
	Total general	206	100%

Fuente: Investigación de Campo-Recinto el Corozo.

Elaborado por: Edinson Cruz Piguave.

GRÁFICO 13. ¿Cuáles son las enfermedades que afecta el recinto?



Fuente: Investigación de Campo-Recinto el Corozo.

Elaborado por: Edinson Cruz Piguave.

Con un 46% de las personas encuestadas afirma que la enfermedad que afecta al recinto es la gripe, seguido con el 31% las infecciones estomacales, con un 11% el dengue, con el 6% la fiebre, por lo consiguiente con un 4% sufren mordidas de serpientes y solo el 2% desconoce las enfermedades que afectan el recinto.

14.- ¿A qué actividad se dedica? Dos opciones.

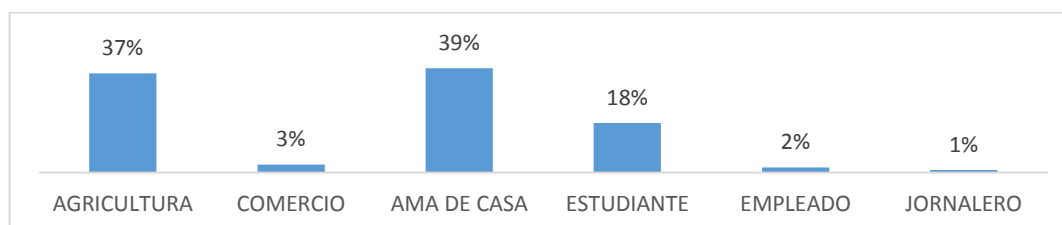
TABLA 14. ¿La que actividades se dedica? Dos opciones.

Ítem	Descripción	Frecuencia	Porcentaje
14	Agricultura	76	37%
	Comercio	6	3%
	Ama de casa	80	39%
	Estudiante	38	18%
	Empleado	4	2%
	Jornalero	2	1%
	Turismo	0	0%
	Total general		206

Fuente: Investigación de Campo-Recinto el Corozo.

Elaborado por: Edinson Cruz Piguave.

GRÁFICO 14. ¿A qué actividades se dedica? Dos opciones.



Fuente: Investigación de Campo-Recinto el Corozo.

Elaborado por: Edinson Cruz Piguave.

Del total de encuestados en el recinto el Corozo el 39% son amas de casa, el 37% son agricultores, seguido los estudiantes con un 18%, el 3% son para los comerciantes con un 2% a los empleados bajo relación de dependencia y solo el 1% realizan actividades de jornalero.

15.- Nivel de ingresos mensuales por familias.

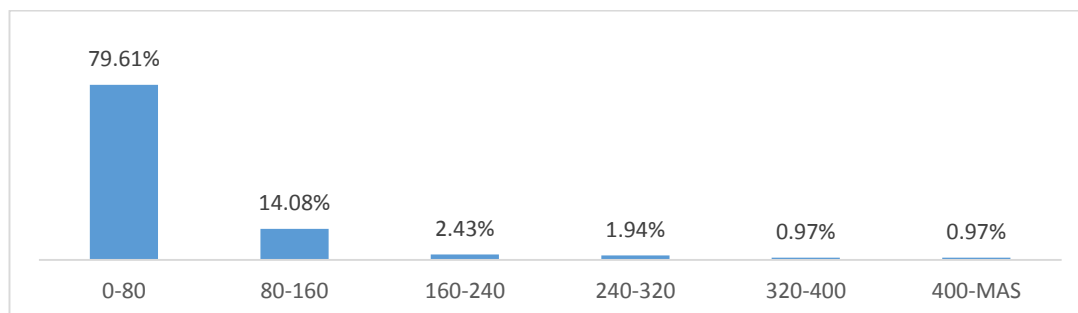
TABLA 15. Nivel de ingresos mensuales por familias.

Ítem	Descripción	Frecuencia	Porcentaje
15	0-80	164	79.61%
	80-160	29	14.08%
	160-240	5	2.43%
	240-320	4	1.94%
	320-400	2	0.97%
	400-MAS	2	0.97%
	Total general	206	100%

Fuente: Investigación de Campo-Recinto el Corozo.

Elaborado por: Edinson Cruz Piguave.

GRÁFICO 15. Nivel de ingresos mensuales por familias.



Fuente: Investigación de Campo-Recinto el Corozo.

Elaborado por: Edinson Cruz Piguave.

Con un 79.6% del total de encuestados afirman que tienen ingresos no mayores a 80.00 dólares, así también el 14% perciben ingresos entre 80,00 a 160.00 dólares mientras que el 2.4% entre 160 a 240.00, con 1.94% entre 240 a 320.00, mientras que 0.97% entre 320 a más respectivamente.

16.- ¿De dónde proviene sus ingresos?

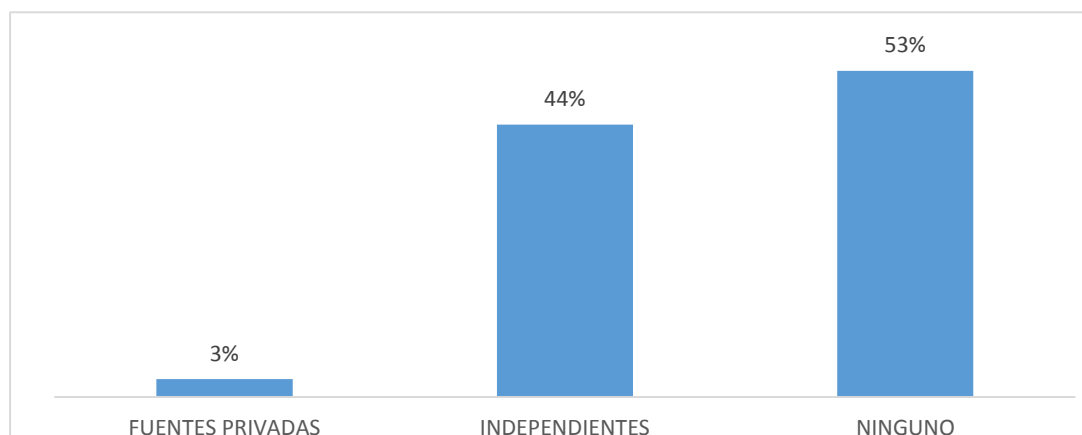
TABLA 16. De donde provienen sus ingresos

Ítem	Descripción	Frecuencia	Porcentaje
16	Fuentes privadas	6	3%
	Fuente pública	0	0%
	Independientes	91	44%
	Ninguno	109	53%
	Total general	206	100%

Fuente: Investigación de Campo-Recinto el Corozo.

Elaborado por: Edinson Cruz Piguave.

GRÁFICO 16. De donde provienen sus ingresos



Fuente: Investigación de Campo-Recinto el Corozo.

Elaborado por: Edinson Cruz Piguave.

Del 100% de encuestados el 53% no tienen ingresos, es decir no se dedican a ninguna actividad, con un 44%, encontramos a las personas independientes que tienen un trabajo en particular como la agricultura y otras actividades que le generan ingreso, por su parte el 3% reciben sus ingresos mediante fuentes privadas es decir bajo relación de dependencia.

17.- ¿Cuáles son los bienes que tiene a su nombre?

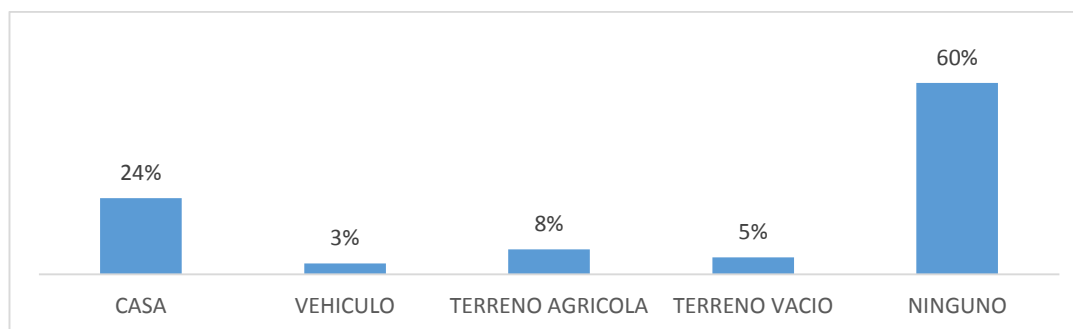
TABLA 17. ¿Cuáles son los bienes que tiene a su nombre?

Ítem	Descripción	Frecuencia	Porcentaje
17	Casa	49	24%
	Vehículo	7	3%
	Terreno agrícola	16	8%
	Terreno vacío	11	5%
	Ninguno	123	60%
	Total general	206	100%

Fuente: Investigación de Campo-Recinto el Corozo.

Elaborado por: Edinson Cruz Piguave.

GRÁFICO 17. ¿Cuáles son los bienes que tiene a su nombre?



Fuente: Investigación de Campo-Recinto el Corozo.

Elaborado por: Edinson Cruz Piguave.

Del 100% de encuestados el 60% no tiene ningún bien a su nombre, el 24% respondió que tiene como bienes sus casas, el 8% respondió que tienen un terreno agrícola, por su parte el 5% mantiene un terreno vacío, y solo el 3% mantienen un vehículo propio.

18.- Dentro de su núcleo familiar existe alguna persona con capacidades especiales

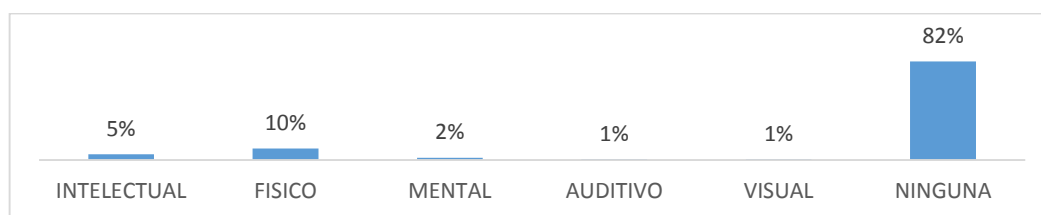
TABLA 18. Dentro del núcleo familiar existe alguna persona con capacidades especiales

Ítem	Descripción	Frecuencia	Porcentaje
18	Intelectual	10	5%
	Físico	20	10%
	Mental	4	2%
	Auditivo	2	1%
	Visual	2	1%
	Ninguna	168	82%
	Total general	206	100%

Fuente: Investigación de Campo-Recinto el Corozo.

Elaborado por: Edinson Cruz Piguave.

GRÁFICO 18. Dentro del núcleo familiar existe alguna persona con capacidades especiales



Fuente: Investigación de Campo-Recinto el Corozo.

Elaborado por: Edinson Cruz Piguave.

Mediante la encuesta realizada al Recinto El Corozo, se identificó que del 100% de las personas encuestadas, el 82% dentro del núcleo familiar no mantiene ninguna persona con capacidades especiales, el 10% si mantiene discapacidad física, el 5% con discapacidad intelectual, el 2% mental, mientras que el 1% auditiva y el 1% visual respectivamente.

19.- ¿Participa usted en algún proyecto financiado por el gobierno?

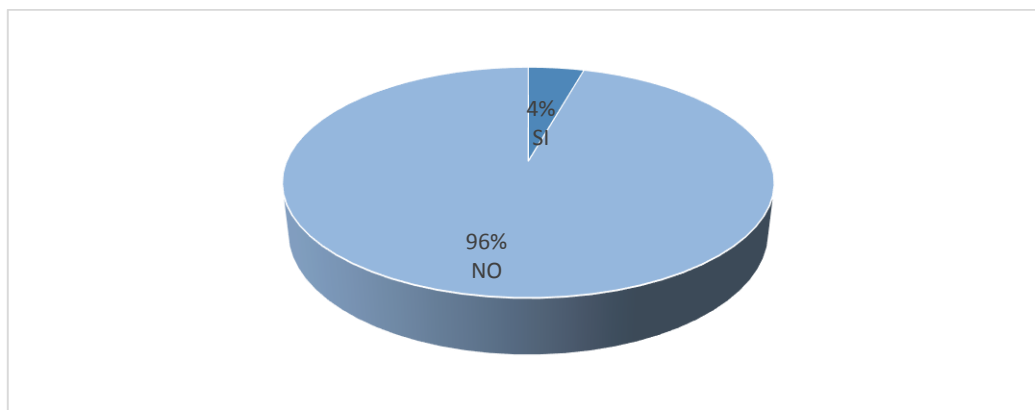
TABLA 19. ¿Participa usted en algún proyecto financiado por el gobierno?

Ítem	Descripción	Frecuencia	Porcentaje
19	Si	9	4%
	No	197	96%
	Total general	206	100%

Fuente: Investigación de Campo-Recinto el Corozo.

Elaborado por: Edinson Cruz Piguave.

GRÁFICO 19.- ¿Participa usted en algún proyecto financiado por el gobierno?



Fuente: Investigación de Campo-Recinto el Corozo.

Elaborado por: Edinson Cruz Piguave.

Mediante la encuesta se estableció que del 100% de encuestados el 96% no participa en ningún proyecto financiado por el gobierno, mientras que el 4% si participa en proyectos del gobierno.

19.1 Mencione los proyectos financiados por el gobierno en el cual usted participa.

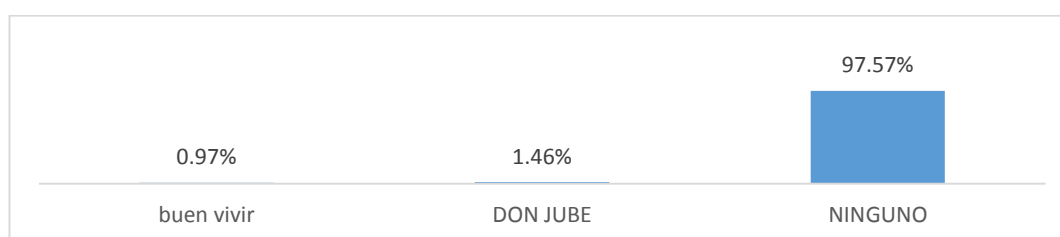
TABLA 20 Mencione los proyectos financiados por el gobierno en el cual usted participa

Ítem	Descripción	Frecuencia	Porcentaje
19.1	Buen vivir	2	0.97%
	Don Juve	3	1.46%
	Ninguno	201	97.57%
	Total general	206	100%

Fuente: Investigación de Campo-Recinto el Corozo.

Elaborado por: Edinson Cruz Piguave.

GRÁFICO 20. Mencione los proyectos financiados por el gobierno en el cual usted participa



Fuente: Investigación de Campo-Recinto el Corozo.

Elaborado por: Edinson Cruz Piguave.

Del total de encuestado el 97.57% no participa en ningún proyecto del gobierno mientras que el 0.97% en proyectos del Buen Vivir así como de Don Juve, con 1.46% proyectos de agricultura financiado por el gobierno.

20.- ¿Existe grupos o asociaciones en la comuna o recinto?

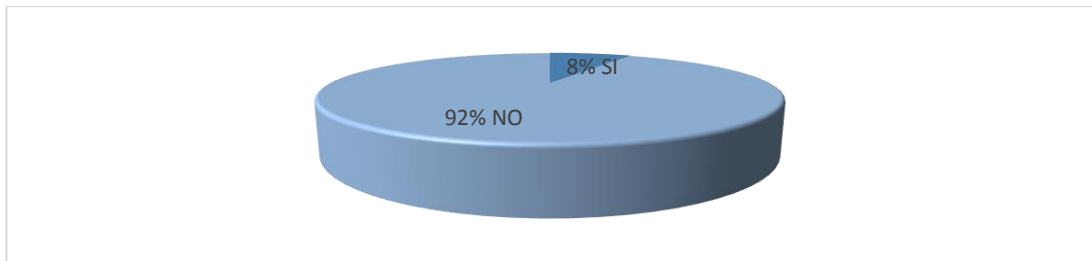
TABLA 21. ¿Existen grupos o asociaciones en la comuna o recinto?

Ítem	Descripción	Frecuencia	Porcentaje
20	Si	16	8%
	No	190	92%
	Total general	206	100%

Fuente: Investigación de Campo-Recinto el Corozo.

Elaborado por: Edinson Cruz Piguave.

GRÁFICO 21. Existen grupos o asociaciones en la comuna o recinto



Fuente: Investigación de Campo-Recinto el Corozo.

Elaborado por: Edinson Cruz Piguave.

Del total de encuestados, 92% afirma que no hay asociaciones o grupos dentro del Recinto, mientras que el 8% si conocen asociaciones dentro recinto.

20.1 Mencione los grupos o asociaciones existentes en la comuna o recinto

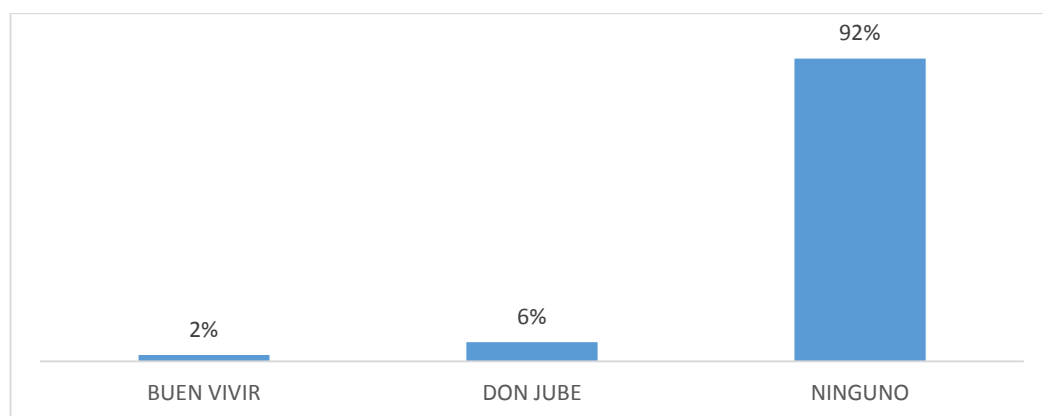
TABLA 22. Mencione los grupos o asociaciones existentes en la comuna o recinto

Ítem	Descripción	Frecuencia	Porcentaje
20.1	Buen vivir	4	2%
	Don Juve	12	6%
	Ninguno	190	92%
	Total general	206	100%

Fuente: Investigación de Campo-Recinto el Corozo.

Elaborado por: Edinson Cruz Piguave.

GRÁFICO 22. Mencione los grupos o asociaciones existentes en la comuna o recinto



Fuente: Investigación de Campo-Recinto el Corozo.

Elaborado por: Edinson Cruz Piguave.

De las 206 personas encuestadas el 92% desconoce el nombre de las asociaciones, mientras que el 6% corresponde a don Juve y solo con un 2% son del Buen Vivir Rural.

21.- ¿Recibe usted el bono de desarrollo humano?

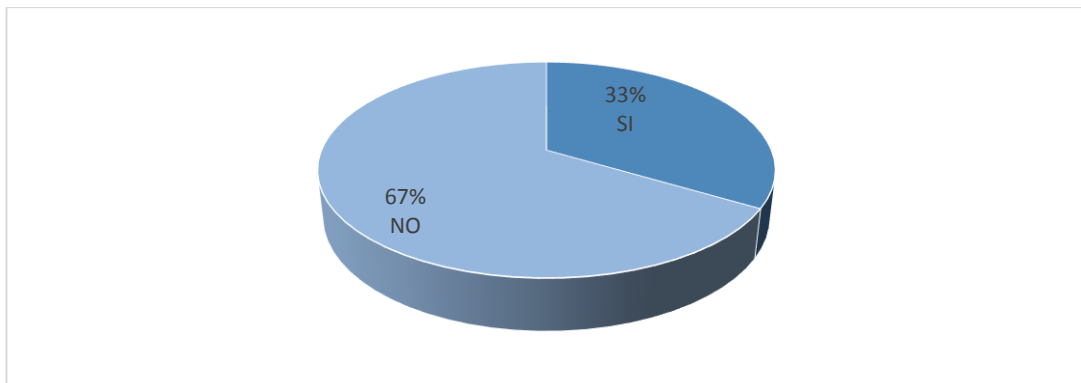
TABLA 23. ¿Recibe usted el bono de desarrollo humano?

Ítem	Descripción	Frecuencia	Porcentaje
21	Si	69	33%
	No	137	67%
	Total general	206	100%

Fuente: Investigación de Campo-Recinto el Corozo.

Elaborado por: Edinson Cruz Piguave.

GRÁFICO 23. ¿Recibe usted el bono de desarrollo humano?



Fuente: Investigación de Campo-Recinto el Corozo.

Elaborado por: Edinson Cruz Piguave.

Mediante las encuestas se determinó que el 67% de encuestados no cobran el bono mientras que el 33% si reciben este beneficio del estado.

22.- ¿Ha realizado usted préstamo del bono de desarrollo humano?

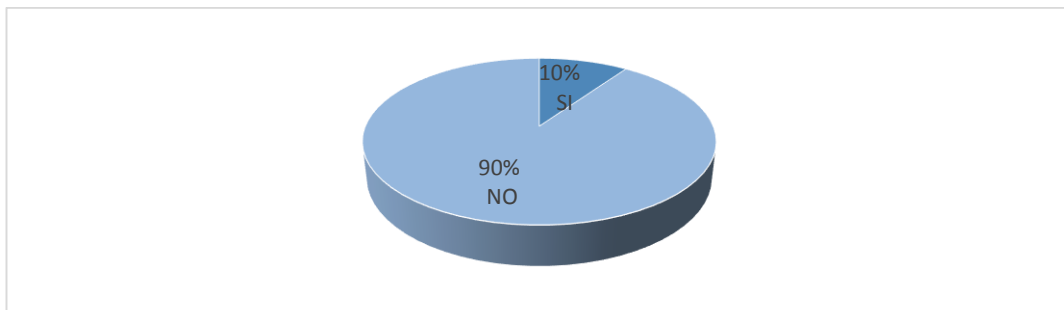
TABLA 24. ¿Ha realizado usted préstamo del bono de desarrollo humano?

Ítem	Descripción	Frecuencia	Porcentaje
22	SI	20	10%
	NO	186	90%
	Total general	206	100%

Fuente: Investigación de Campo-Recinto el Corozo.

Elaborado por: Edinson Cruz Piguave.

GRÁFICO 24. ¿Ha realizado usted préstamo del bono de desarrollo humano?



Fuente: Investigación de Campo-Recinto el Corozo.

Elaborado por: Edinson Cruz Piguave.

Del 100% de encuestados el 90% no ha realizado préstamo del bono, y solo con un 10% si han realizado préstamo del bono.

22.1.- ¿En que utilizo el préstamo del bono de desarrollo humano?

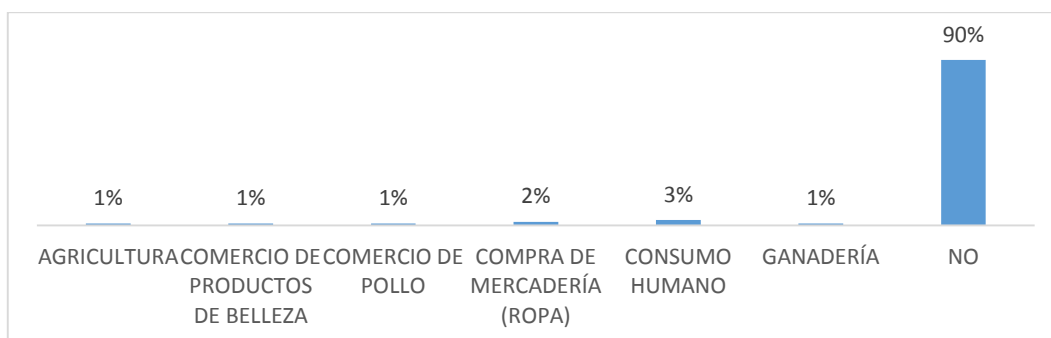
TABLA 25.- ¿En que utilizo el préstamo del bono de desarrollo humano?

Ítem	Descripción	Frecuencia	Porcentaje
22.1	Agricultura	2	1%
	Comercio de productos de belleza	2	1%
	Comercio de pollo	2	1%
	Compra de mercadería (ropa)	5	2%
	Consumo humano	7	3%
	Ganadería	2	1%
	No	186	90%
	Total general		206

Fuente: Investigación de Campo-Recinto el Corozo.

Elaborado por: Edinson Cruz Piguave.

GRÁFICO 25. ¿En que utilizo el préstamo del bono de desarrollo humano?



Fuente: Investigación de Campo-Recinto el Corozo.

Elaborado por: Edinson Cruz Piguave.

Del 100% de encuestados el 90% no han solicitado crédito del bono, pero el 3% solicitó para consumo, con un 2% para compra de mercadería ropa, mientras que el 4% respectivamente para agricultura, productos de belleza, comercio de pollo como también para la ganadería.

23.- ¿Hacia dónde migran los pobladores del recinto?

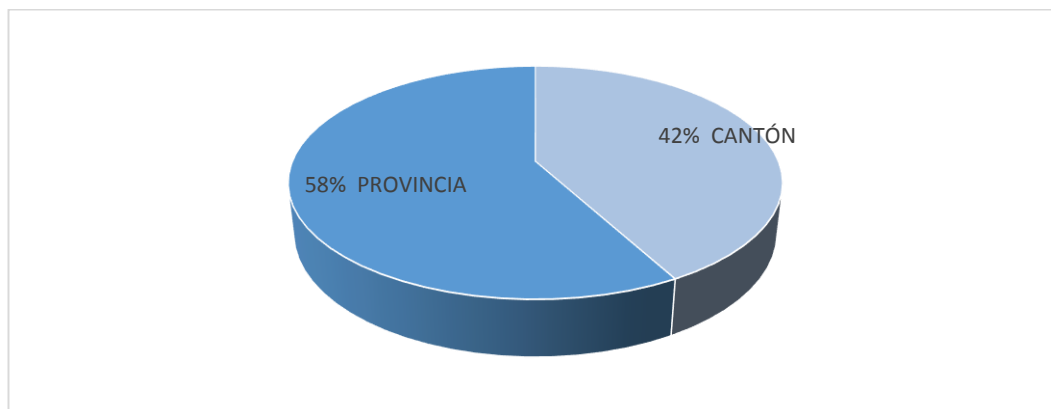
TABLA 26. ¿Hacia dónde migran los pobladores del recinto?

Fuente: Investigación de Campo-Recinto el Corozo.

Ítem	Descripción	Frecuencia	Porcentaje
23	Cantón	87	42%
	Provincia	119	58%
	Exterior	0	0%
	Total general	206	100%

Elaborado por: Edinson Cruz Piguave.

GRÁFICO 26. ¿Hacia dónde migran los pobladores del recinto?



Fuente: Investigación de Campo-Recinto el Corozo.

Elaborado por: Edinson Cruz Piguave.

Con un 42% de total de encuestados el 58% afirmó que las personas migran a la provincia y solo el 42% viajan para el Cantón.

24.- ¿Motivo por el cual migran?

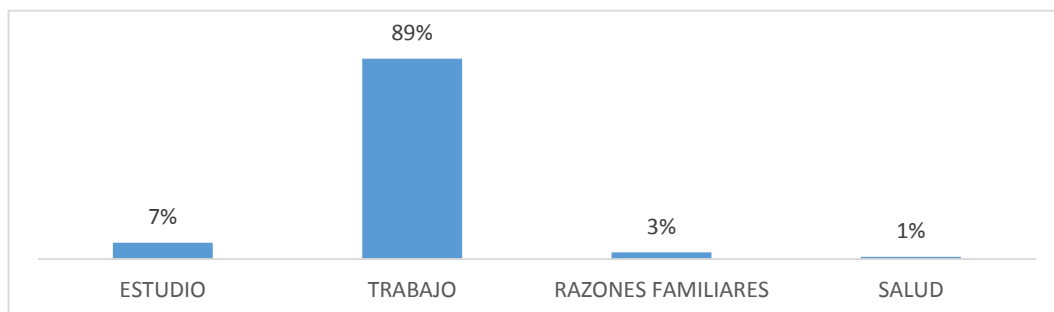
TABLA 27. ¿Motivo por el cual migran?

Ítem	Descripción	Frecuencia	Porcentaje
24	Estudio	15	7%
	Trabajo	183	89%
	Razones familiares	6	3%
	Salud	2	1%
	Total general	206	100%

Fuente: Investigación de Campo-Recinto el Corozo.

Elaborado por: Edinson Cruz Piguave.

GRÁFICO 27. Motivo por el cual migran



Fuente: Investigación de Campo-Recinto el Corozo.

Elaborado por: Edinson Cruz Piguave.

De las 206 personas encuestadas el 89% afirmó que las personas migran por asuntos de trabajo con el fin de mejorar su economía, así mismo con un 7% por razones de estudios, mientras que el 3% por razones familiares y con un 1% por salud.

25.- Durante el año 2014, alguna persona de este hogar recibió dinero por parte de familiares o amigos que viven en el exterior.

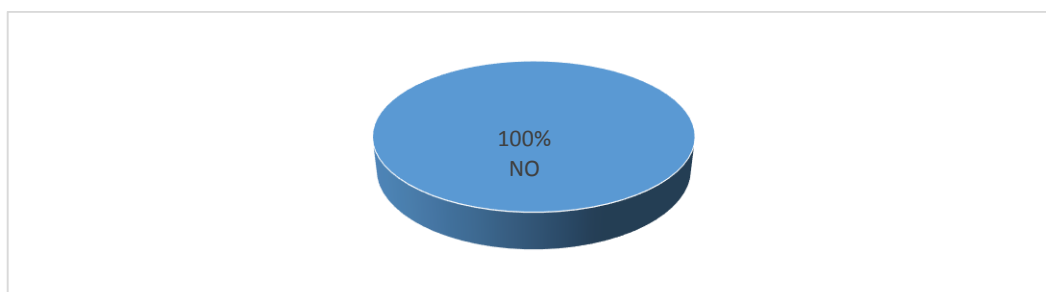
TABLA 28. Durante el año 2014, alguna persona de este hogar recibió dinero por parte de familiares o amigos que viven en el exterior.

Ítem	Descripción	Frecuencia	Porcentaje
25	NO	206	100%
	SI	0	0%
	Total general	206	100%

Fuente: Investigación de Campo-Recinto el Corozo.

Elaborado por: Edinson Cruz Piguave.

GRÁFICO 28. Durante el año 2014, alguna persona se esté hogar recibe por parte de familiares o amigos que si viven en el exterior



Fuente: Investigación de Campo-Recinto el Corozo.

Elaborado por: Edinson Cruz Piguave.

El 100% de encuestado confirmó que durante el año 2014, no han recibido dinero por parte de familiares o amigos que vivan en el exterior.

26.- Su comuna o recinto es visitada por turistas

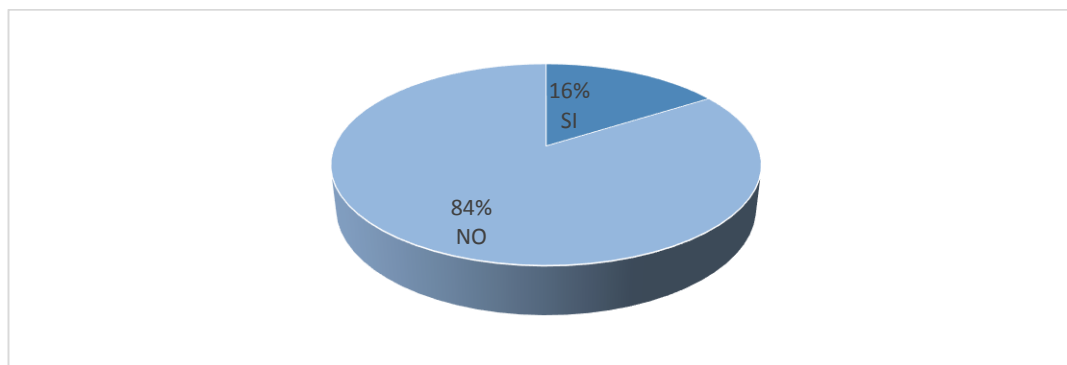
TABLA 29. Su comuna o recinto es visitada por turistas

Ítem	Descripción	Frecuencia	Porcentaje
26	Si	33	16%
	No	173	84%
	Total general	206	100%

Fuente: Investigación de Campo-Recinto el Corozo.

Elaborado por: Edinson Cruz Piguave.

GRÁFICO 29. Su comuna o recinto es visitada por turistas



Fuente: Investigación de Campo-Recinto el Corozo.

Elaborado por: Edinson Cruz Piguave.

Mediante las encuestas se determinó que del 100% de encuestados, el 84% sostiene que el Recinto El Corozo no es visitado por turistas, mientras que el 16% afirma que si es visitado por turistas.

27.- ¿Cuáles son los sitios o recursos turísticos con los cuenta el recinto/ comuna?

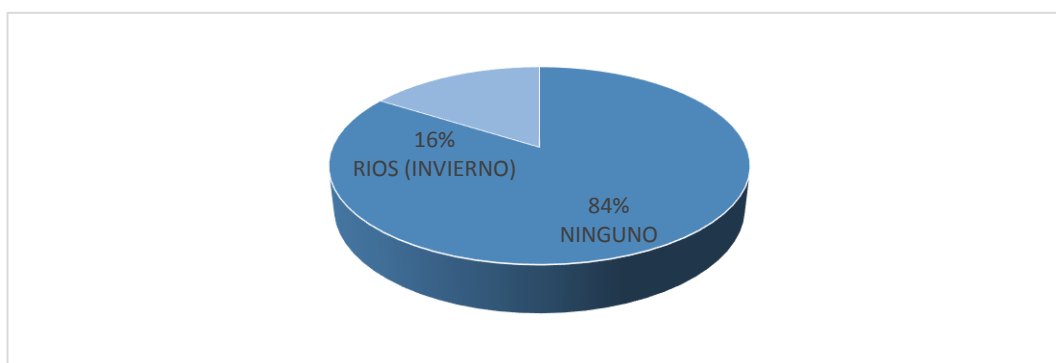
TABLA 30. ¿Cuáles son los sitios o recursos turísticos con lo que cuenta el recinto / comuna?

Ítem	Descripción	Frecuencia	Porcentaje
27	Ninguno	173	84%
	Ríos (invierno)	33	16%
	Total general	206	100%

Fuente: Investigación de Campo-Recinto el Corozo.

Elaborado por: Edinson Cruz Piguave.

GRÁFICO 30. Cuáles son los sitios o recursos turísticos con lo que cuenta el recinto / comuna



Fuente: Investigación de Campo-Recinto el Corozo.

Elaborado por: Edinson Cruz Piguave.

En la encuesta realizada se obtuvo que el 84% de encuestados desconocen cuáles son los sitios turísticos del recinto, mientras que el 16% afirma que son los ríos en época de invierno cuando crecen sus afluentes.

28.- Los habitantes del recinto/ comunas realizan trabajo de manufacturas.

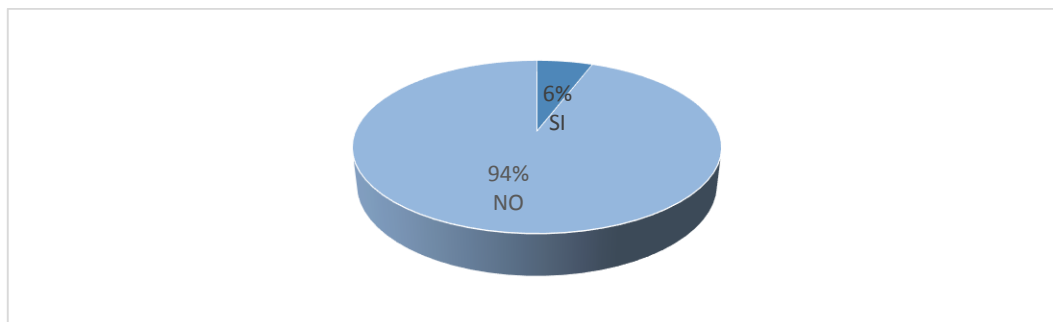
TABLA 31.- Los habitantes del recinto / comunas realizan trabajo de manufacturas.

Ítem	Descripción	Frecuencia	Porcentaje
28	SI	12	6%
	NO	194	94%
	Total general	206	100%

Fuente: Investigación de Campo-Recinto el Corozo.

Elaborado por: Edinson Cruz Piguave.

GRÁFICO 31. Los habitantes del recinto/comunas realizan trabajo de manufacturas.



Fuente: Investigación de Campo-Recinto el Corozo.

Elaborado por: Edinson Cruz Piguave.

Del 100% de encuestados el 94% de habitantes en el recinto no realizan trabajos de manufacturas, mientras que el 6% si dedican a la manufactura.

28.1 Nombre los trabajos de manufacturas que realiza el recinto.

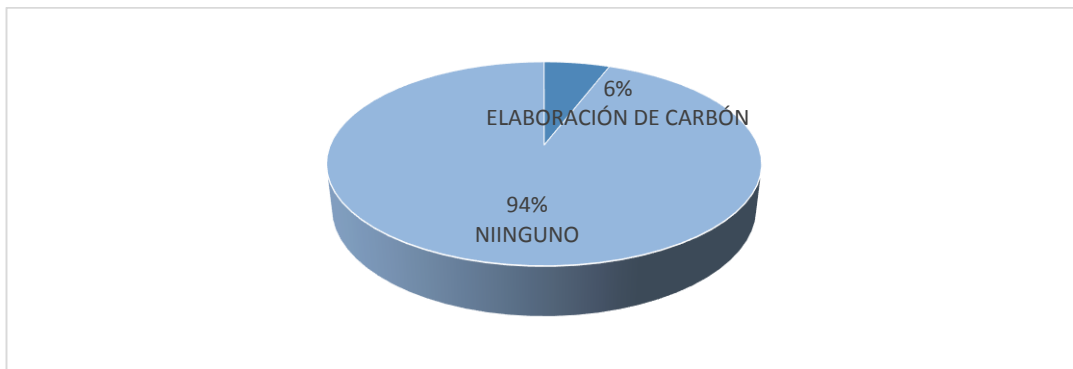
TABLA 32. Nombre los trabajos de manufacturas que realiza el recinto.

Ítem	Descripción	Frecuencia	Porcentaje
28.1	Elaboración de carbón	12	6%
	Ninguno	194	94%
	Total general	206	100%

Fuente: Investigación de Campo-Recinto el Corozo.

Elaborado por: Edinson Cruz Piguave.

GRÁFICO 32. Nombre los trabajos de manufacturas que realiza el recinto.



Fuente: Investigación de Campo-Recinto el Corozo.

Elaborado por: Edinson Cruz Piguave.

Mediante el levantamiento de información se obtuvo que el 94 no hagan trabajo de manufacturas, mientras que el 6% se dedica a la elaboración del Carbón.

29.- Existe alguna institución pública o privada que ayude a promover el desarrollo turístico del sector.

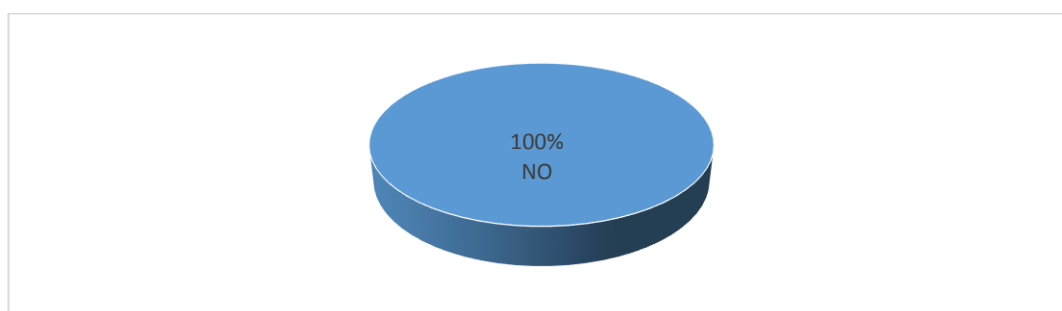
TABLA 33. Existe alguna institución pública o privada que ayude a promover el desarrollo turístico del sector.

Ítem	Descripción	Frecuencia	Porcentaje
29	No	206	100%
	15	0	0%
	Total general	206	100%

Fuente: Investigación de Campo-Recinto el Corozo.

Elaborado por: Edinson Cruz Piguave.

GRÁFICO 33. Existe alguna institución pública o privada que ayude a promover el desarrollo turístico del sector.



Fuente: Investigación de Campo-Recinto el Corozo.

Elaborado por: Edinson Cruz Piguave.

El 100% d encuestado afirma que no existe ninguna institución pública o privada que ayude a promover el desarrollo turístico del sector.

30.- Dentro del recinto existen áreas recreativas.

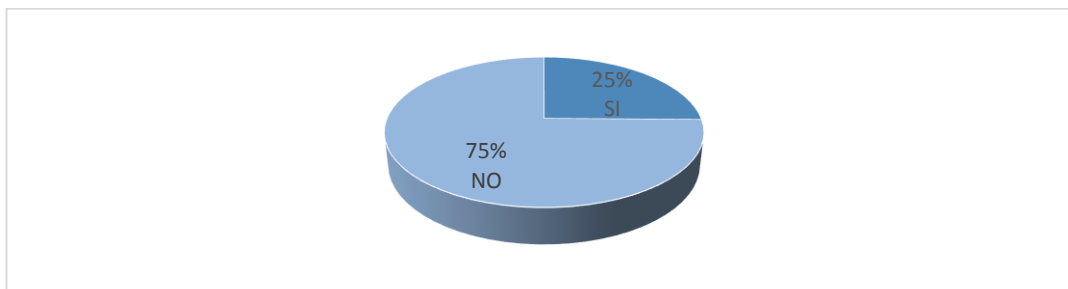
TABLA 34. Dentro del recinto existen áreas recreativas.

Ítem	Descripción	Frecuencia	Porcentaje
30	Si	52	25%
	No	154	75%
	Total general	206	100%

Fuente: Investigación de Campo-Recinto el Corozo.

Elaborado por: Edinson Cruz Piguave.

GRÁFICO 34. Dentro del recinto existen áreas recreativas.



Fuente: Investigación de Campo-Recinto el Corozo.

Elaborado por: Edinson Cruz Piguave.

Con un 75% a nivel de encuestados afirma que dentro del recinto no existen áreas recreativas, mientras que el 25% afirma que si existen áreas recreativas.

30.1 Mencione las áreas recreativas dentro de la comuna.

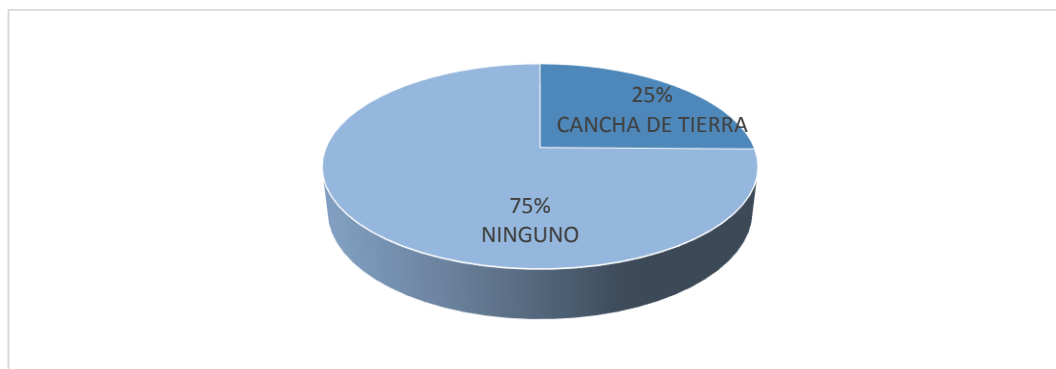
TABLA 35. Mencione las áreas recreativas dentro de la comuna.

Ítem	Descripción	Frecuencia	Porcentaje
30.1	Cancha de tierra	52	25%
	Ninguno	154	75%
	Total general	206	100%

Fuente: Investigación de Campo-Recinto el Corozo.

Elaborado por: Edinson Cruz Piguave.

GRÁFICO 35. Mencione las áreas recreativas dentro de la comuna



Fuente: Investigación de Campo-Recinto el Corozo.

Elaborado por: Edinson Cruz Piguave.

El 75% afirma que no existen áreas recreativas y solo el 25% afirman que las áreas recreativas se reducen a la cancha de tierra que se encuentra en el sector.

31.- Hasta su comuna / recinto llegan los buses de transporte público.

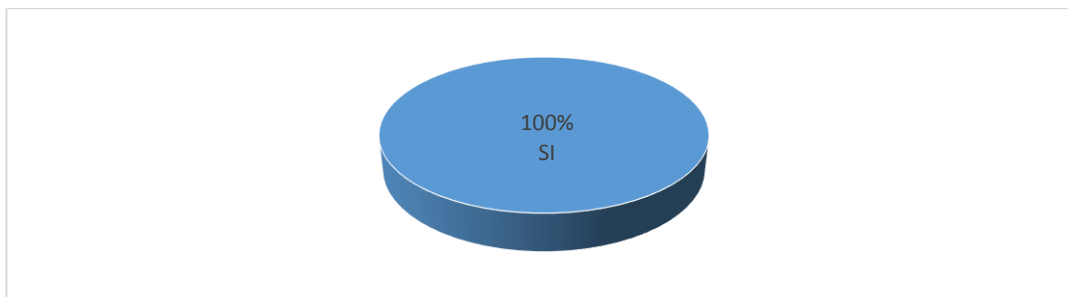
TABLA 36. Hasta su comuna / recinto llegan los buses de transporte público.

Ítem	Descripción	Frecuencia	Porcentaje
31	SI	206	100%
	No	0	0%
	Total general	206	100%

Fuente: Investigación de Campo-Recinto el Corozo.

Elaborado por: Edinson Cruz Piguave.

GRAFICO 36. Hasta su comuna / recinto llegan los buses de transporte público.



Fuente: Investigación de Campo-Recinto el Corozo.

Elaborado por: Edinson Cruz Piguave.

El 100% de encuestados afirmó que hasta el recinto si llegan los buses de transporte público.

32.- Que medios de transporte utiliza usted para moverse.

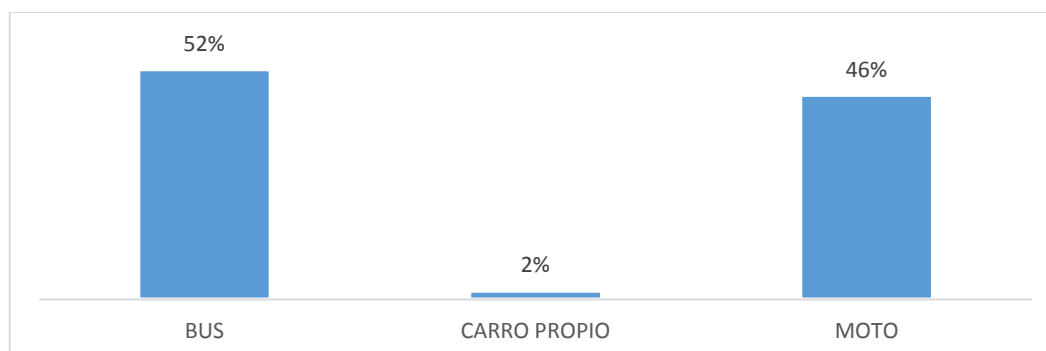
TABLA 37. ¿Qué medios de transporte utiliza usted para moverse?

Ítem	Descripción	Frecuencia	Porcentaje
32	Bus	107	52%
	Carro propio	4	2%
	Moto	95	46%
	Total general	206	100%

Fuente: Investigación de Campo-Recinto el Corozo.

Elaborado por: Edinson Cruz Piguave.

GRÁFICO 37. ¿Qué medios de transporte utiliza usted para moverse?



Fuente: Investigación de Campo-Recinto el Corozo.

Elaborado por: Edinson Cruz Piguave.

De las 206 personas encuestadas, el 52% utilizan el bus de transporte público para moverse, con un 46% utilizan las motos y mientras que el 2% mantiene vehículo propio para sus movilizaciones.

33.- Como considera usted las vías de acceso a su comuna / recinto.

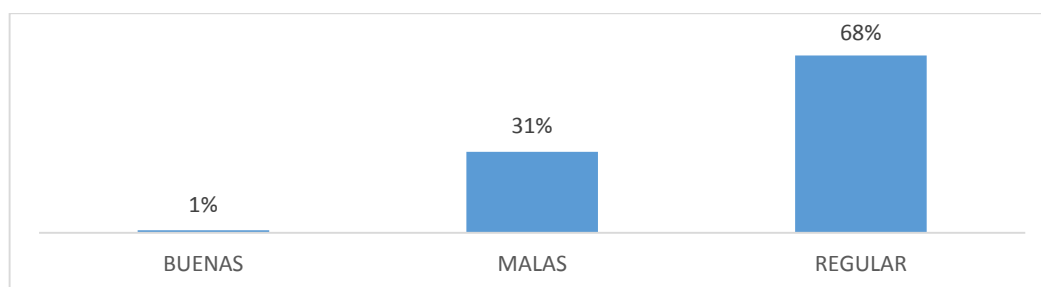
TABLA 38. Como considera usted las vías de acceso a sus comuna / recinto.

Ítem	Descripción	Frecuencia	Porcentaje
33	Buenas	2	1%
	Malas	64	31%
	Regular	140	68%
	Total general	206	100%

Fuente: Investigación de Campo-Recinto el Corozo.

Elaborado por: Edinson Cruz Piguave.

GRÁFICO 38. Como considera usted las vías de acceso a su comuna /recinto.



Fuente: Investigación de Campo-Recinto el Corozo.

Elaborado por: Edinson Cruz Piguave.

Del 100% de encuestados en el Recinto El Corozo, el 68% dicen que las vías de acceso a la comuna están regulares, con 31% dicen que están malas para su circulación, mientras que el 1% dicen estar buenas.

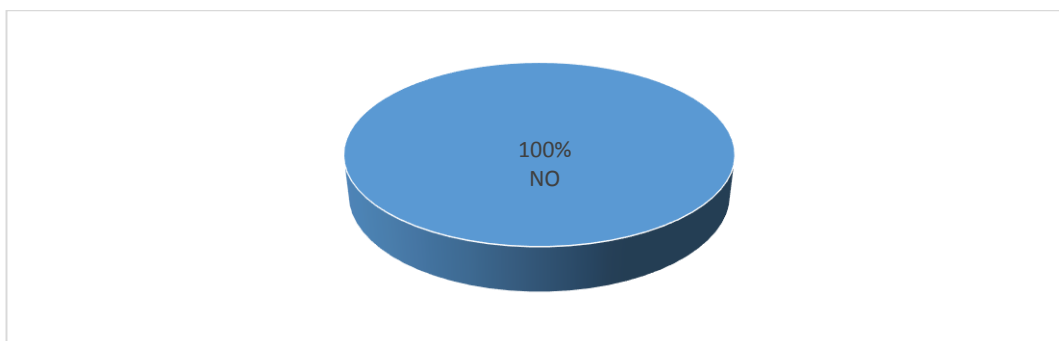
34.- Existe en su comuna /recinto algún modelo sobre el plan de desarrollo comunitario.

TABLA 39. Existe en su comuna/recinto algún modelo sobre el plan de desarrollo comunitario.

Ítem	Descripción	Frecuencia	Porcentaje
34	NO	206	100%
	Si	0	0%
	Total general	206	100%

Fuente: Investigación de Campo-Recinto el Corozo.
Elaborado por: Edinson Cruz Piguave.

GRÁFICO 39. Existe en su comuna/recinto algún modelo sobre el plan de desarrollo comunitario.



Fuente: Investigación de Campo-Recinto el Corozo.
Elaborado por: Edinson Cruz Piguave.

El 100% de encuestados en el recinto el Corozo afirma que no existen modelos de planes de desarrollo comunitario.

35.- Dentro de su sector han encontrado vestigios culturales.

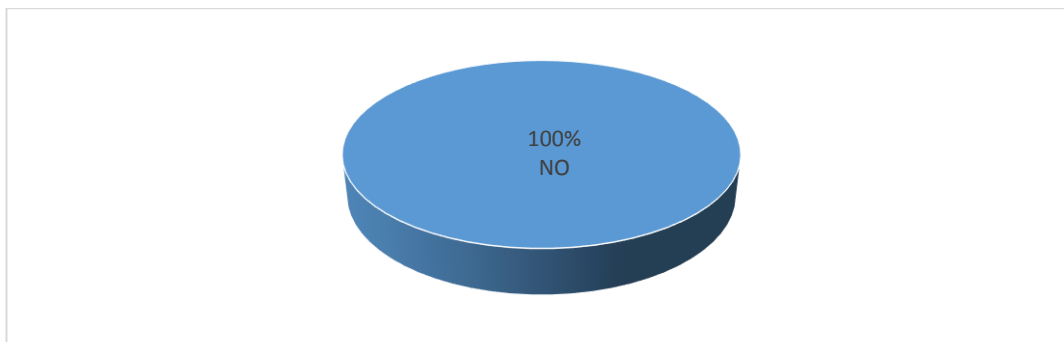
TABLA 40. Dentro de su sector han encontrado vestigios culturales.

Ítem	Descripción	Frecuencia	Porcentaje
35	NO	206	100%
	Si	0	0%
	Total general	206	100%

Fuente: Investigación de Campo-Recinto el Corozo.

Elaborado por: Edinson Cruz Piguave.

GRÁFICO 40. Dentro de su sector han encontrado vestigios culturales.



Fuente: Investigación de Campo-Recinto el Corozo.

Elaborado por: Edinson Cruz Piguave.

A través de las encuestas se determinó que el 100% de personas encuestadas no han encontrado vestigios culturales.

36.- Celebran alguna festividad. ¿Cuál?

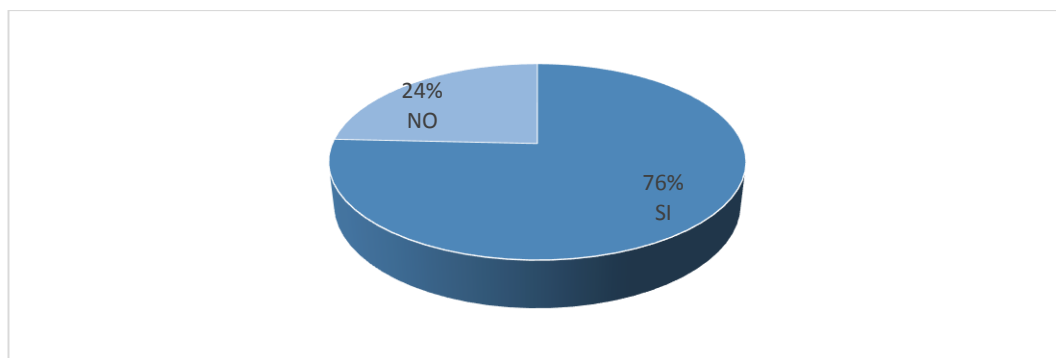
TABLA 41. Celebran alguna festividad.

Ítem	Descripción	Frecuencia	Porcentaje
36	Si	156	76%
	No	50	24%
	Total general	206	100%

Fuente: Investigación de Campo-Recinto el Corozo.

Elaborado por: Edinson Cruz Piguave.

GRÁFICO 41. Celebran alguna festividad, ¿Cuál?



Fuente: Investigación de Campo-Recinto el Corozo.

Elaborado por: Edinson Cruz Piguave.

El 76 % de encuestado dicen que si se celebran festividades en el recinto, mientras que el 24% dicen que no se celebra ninguna actividad.

36.1 ¿Qué festividades se celebran en el recinto?

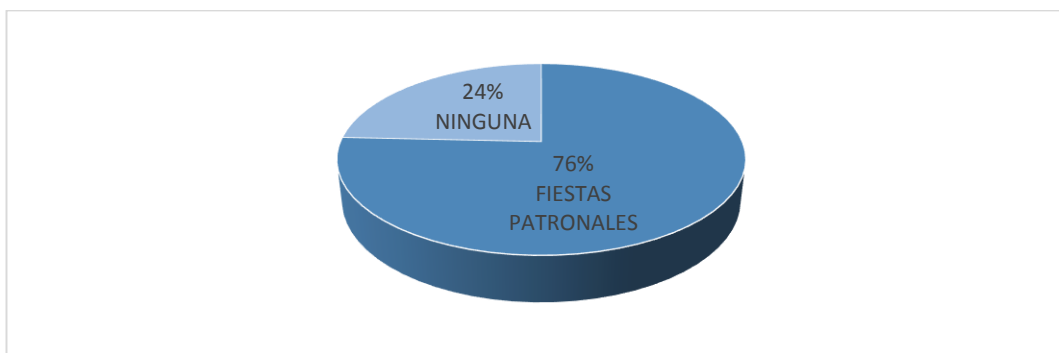
TABLA 42. ¿Qué festividades se celebran en el recinto?

Ítem	Descripción	Frecuencia	Porcentaje
36.1	Fiestas patronales	156	76%
	Ninguna	50	24%
	Total general	206	100%

Fuente: Investigación de Campo-Recinto el Corozo.

Elaborado por: Edinson Cruz Piguave.

GRÁFICO 42. ¿Qué festividades se celebran en el recinto?



Fuente: Investigación de Campo-Recinto el Corozo.

Elaborado por: Edinson Cruz Piguave.

El 76% no saben qué actividades se desarrollan en el recinto el corozo, mientras que el 24% afirma que se celebran las fiestas patronales.

37.- ¿Cómo se identifica usted, según su cultura y costumbre?

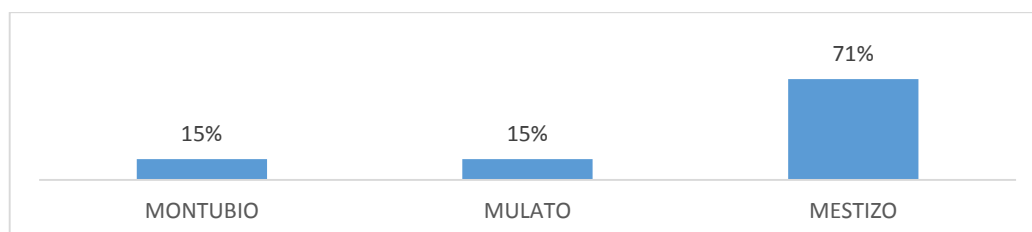
TABLA 43. ¿Cómo se identifica usted, según su cultura y costumbre?

Ítem	Descripción	Frecuencia	Porcentaje
37	Montubio	30	15%
	Negro	0	0%
	Mulato	30	15%
	Mestizo	146	71%
	Blanco	0	0%
	Indígena	0	0%
	Total general	206	100%

Fuente: Investigación de Campo-Recinto el Corozo.

Elaborado por: Edinson Cruz Piguave.

GRÁFICO 43. ¿Cómo se identifica usted, según su cultura y costumbre?



Fuente: Investigación de Campo-Recinto el Corozo.

Elaborado por: Edinson Cruz Piguave.

Del 100% de encuestados, el 71% se identifica como una persona mestiza según su cultura y costumbres, mientras que el 15% mulato y solo el 15% como montubio.

38.- ¿A qué religión pertenece?

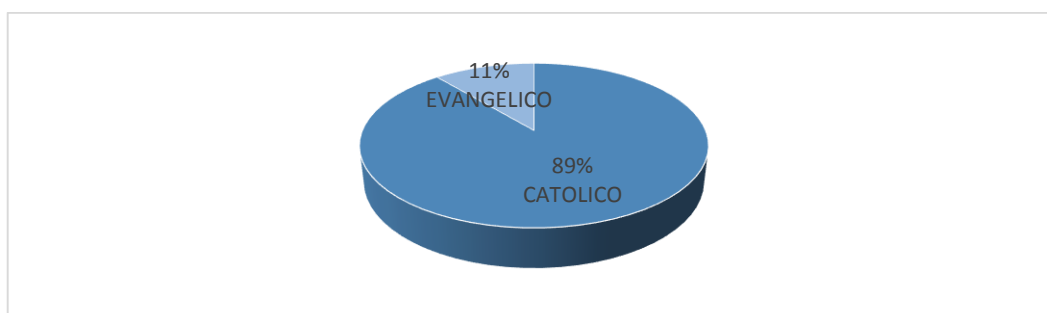
TABLA 44. ¿A qué religión pertenece?

Ítem	Descripción	Frecuencia	Porcentaje
38	Católico	183	89%
	Evangélico	23	11%
	Ninguno	0	0%
	Testigo de Jehová	0	0%
	Ateo	0	0%
	Total general		206

Fuente: Investigación de Campo-Recinto el Corozo.

Elaborado por: Edinson Cruz Piguave.

GRÁFICO 44. ¿A qué religión pertenece?



Fuente: Investigación de Campo-Recinto el Corozo.

Elaborado por: Edinson Cruz Piguave.

Del total de 206 personas encuestadas en el recinto el Corozo el 89% afirmó que su religión es católica, mientras que el 11% su religión es evangélica.

3.4.- Conclusiones

A través de las encuestas realizadas se puede concluir lo siguiente:

- 1) Se identificó que del 100% de las personas encuestadas, el 39% son amas de casa, un 37% se dedica a la agricultura, el 18% son estudiantes, un 3% se dedican al comercio, con un 2% como empleados mientras que el 1% son jornaleros; es decir la agricultura está en segundo plano, cuando se conoce que las tierras en esta zona son productivas.
- 2) Se fundamentó que el 89% de las personas encuestadas, migran del recinto a la provincia o la capital, en búsqueda de un mejor trabajo que le ayude a cambiar su calidad y estilo de vida, mientras que 7% lo realiza por estudios, así también el 3% por razones o causas familiares y solo el 1% por salud.
- 3) El 100% de las personas encuestadas en el recinto El Corozo, afirmaron que entre los servicios de básicos que cuenta la zona está la luz y el alumbrado público, por lo que es necesario optar por la fuente principal y la dotación de líquido vital como servicio básico en el hogar.
- 4) El 100% de las personas encuestadas determinaron que no existen dentro de la zona del recinto vestigios culturales encontrados.
- 5) Se identificó que el 84% de los encuestados en el recinto El Corozo desconocen si existen o no recursos turísticos dentro de la comuna.
- 6) Se consideró que el 84% de las de los habitantes en el Recinto el Corozo no es visitado por turistas, así también se dijo que las calles de acceso al recinto no son las adecuadas ya que se encuentran en estado regular lo que impide que sea visitado con frecuencia.

- 7) Mediante la observación directa se identificó que el recinto El Corozo preserva el medio ambiente a través de la fundación Socio Bosque, entidad encargada de velar los recursos naturales en el área de selvicultura.

- 8) El 100% de las 206 personas encuestadas sostiene que dentro del Recinto el Corozo perteneciente a la Comuna Las Balsas, no cuenta con modelos de planes de desarrollo comunitario.

3.5.- Recomendaciones.

- 1) Establecer programas de capacitación tanto a dirigentes como a los pequeños y grandes agricultores, mediante convenios con el MAGAP, para que brinde asesoría técnica y especializada, fomentando así en el agricultor el desarrollo de la región y la mejora de calidad de vida de sus familias.
- 2) Generar fuentes de empleos a la sociedad, mediante las creaciones de empresa de manufacturas o de actividades turísticas o agrarias con la finalidad de contribuir a mejorar la calidad de vida de los habitantes como parte del desarrollo del Recinto.
- 3) Gestionar a través de los directivos de la zona como dirigentes de la comuna las Balsas, para que realicen nexos con organismos estatales de tal manera que proporcionen herramientas y/o equipos para que llegue el líquido vital a los hogares del Recinto el Corozo.
- 4) Se considera ampliar las tradiciones autóctonas del recinto así como sus costumbres para incentivar y preservar la vida ancestral, mediante planes de acción.
- 5) Fomentar la interrelación entre los comuneros mediante reuniones que incentiven a buscar o detectar los rincones que posee el Recinto a fin de explotarlos y mejorar en el ambiente turístico.
- 6) Realizar un convenio con la prefectura para la regeneración de las vías de ingreso al recinto, permitiendo así la llegada y visita del turista en la zona, de tal manera que se incentive el turismo y se conozca los puntos de mayor atracción.

- 7) Ejecutar planes de acciones mediante la fundación Socio Bosque, para realizar senderos de avistamiento en la selvicultura y/o aves atractivas para impulsar el turismo en el sector.

- 8) Ejecutar planes de desarrollo comunitario a fin de buscar el progreso comunal del Recinto El Corozo, en el que se detalle los proyectos y planes de acciones.


CAPÍTULO IV

PROPUESTA PARA UN PLAN DE DESARROLLO ECONÓMICO PARA EL RECINTO EL COROZO DE LA COMUNA LAS BALSAS, PARROQUIA COLONCHE, CANTÓN SANTA ELENA, PROVINCIA DE SANTA ELENA, AÑO 2015.

4.1 ANTECEDENTES HISTÓRICOS DEL RECINTO

El recinto el Corozo de la comuna las Balsas de la parroquia Colonche no posee datos históricos en el que fue descubierto, pero si su nombre debido a la presencia de un árbol fructífero llamado PAMBIL, palmera espinosa que crece en la zonas silvestres bajas o secas, que al momento de obtener su fruto maduro es fácil de encontrar en su interior un almendro de color blanco, del cual se origina su nombre y se conserva hasta la presente fecha “El Corozo” así lo afirma el Sr. Richard Minda, presidente de la comuna Las Balsas 2014-2015.

CUADRO N° 4 Taxonomía El Corozo.

Nombre común:	Palma de Corozo	
Nombre científico:	Acrocomia aculeata	
Familia:	Areceaceae	
Clase:	Liliopsida	

Elaborado por: Edinson Cruz Piguave.

Según la percepción del presidente, actualmente existen más de 380 habitantes en la zona, los mismo que hace mucho años se radicaron, cuando existía la tala de bosques, actividad principal en aquel entonces; hasta que llego fundación natura a explorar esta zona mediante la conservación de bosques tropicales.

4.2 JUSTIFICACIÓN.

(La Constitución del Ecuador, 2008), en el Capítulo II de su Art. 14, reconoce el derecho de la población a vivir en un ambiente sano y ecológicamente equilibrado, que garantice la sostenibilidad y el buen vivir. Dado que si los territorios ecuatorianos se desarrollen, el Ecuador potencializará su desarrollo económico, turístico, cultural, y ambiental fomentando su matriz productiva y en el mejoramiento de la calidad de vida de los habitantes.

El Recinto el Corozo de la Comuna las Balsas, una localidad situada en la Provincia de Santa Elena; de riqueza agrícola por preservar sus tierras fértiles y aptas para la agricultura que se acentúa en la zona ya sea por su ciclo corto como (el maíz, pepino y frejol), así también las de ciclo largo como (papaya, limón, yuca y camote), que a través de la reactivación de las actividades productivas como la agricultura y ganadería (ganado ovino, caprino, entre otros), pero a mayor escala sería una de las poblaciones más destacada por mantener su actividad económica productiva.

Así también se puede mencionar las nuevas tendencias de turismo, donde se relaciona la parte faunística y de flora fusionando tendencias como el ecoturismo y agroturismo, entre otras, y que al ser utilizado de la mejor manera se puede obtener un desarrollo sostenible mediante la generación de empleos, aportando así al mejoramiento y cambio de vida de los habitantes, mediante las creaciones de microempresas que impulsen esta tendencia.

Por lo consiguiente, toda riqueza natural que se encuentran en el medio y así también por mantener sus tradiciones ancestrales, como celebraciones religiosas, el sincretismo, y la gastronomía autóctona del recinto, y por conservar hasta la actualidad la cultura que se vive en la zona, sus costumbres, así como en su identidad sociocultural.

Es así que los recursos antes mencionados no han sido tan relevantes en cuanto al desarrollo del recinto, puesto que no se los valora o no han sido subvalorado a

través del tiempo en lo que existe dicho territorio, es así que estos factores son puntos relevantes a tratar y de esta manera poder plantear acciones o proyectos que propicien un desarrollo mancomunado.

Por lo que se considera la necesidad de ordenar dichas ideas y justificarlas en un Plan de Desarrollo Económico por medio de la aplicación de planes de acciones y programas direccionados al desarrollo del sector antes mencionado, del cual va potencializar todos los recursos internos del modelo actual del territorio diagnosticado.

4.3 METODOLOGÍA.

Para la elaboración del Plan de Desarrollo Económico para el recinto el Corozo, se basó en los lineamientos metodológicos de la Secretaria Nacional de Planeación y Desarrollo (SENPLADES) ya que el desarrollo económico de los territorios tiene varios elementos, en el cual, un mejor ordenamientos de las ideas focalizará los proyectos sugeridos para un buen desarrollo, porque considera una sociedad más equitativa e igualitaria que sea la base de los objetivos propuestos en el buen vivir, pudiéndose entender así como el desarrollo de las capacidades humanas y a la convivencia armónica con el ambiente. Un plan de desarrollo para que sea ejecutado y producto de aquello se obtenga resultados favorables se debe basar en procesos que conlleven a su eficacia y desarrollo, tal como se menciona:

- Análisis, recopilación e interpretación de la información primaria
- Análisis, recopilación e interpretación de información secundaria.
- Mesas de trabajo, y
- Entrevistas.

El modelo SENPLADES establece 6 componentes para el desarrollo de los territorios en la cual se especifica:

1. Componente Biofísico.

Factor que relaciona los recursos del ambiente de una manera integral, entre los puntos que se pueden citar están:

- Ecosistema (flora y fauna).
- Agua.
- Suelo.

2. Componente Socio-cultural.

Factor que involucra lo cultural del sector como las organizaciones sociales que sobresalen en la población mancomunadamente. Entre ellas tenemos:

- Organizaciones Sociales.
- Identidad Cultural.

3. Componente Económico-productivo.

Factor que asocia la productividad del entorno, midiendo el desarrollo económico, punto principal que destaca la riqueza económica productiva con tendencia de crecimiento en el habita; en los puntos que se destaca tenemos:

- Actividad Agro productiva.
- Actividad Forestal.
- Actividades industriales y manufacturas.
- Otras actividades económicas.
- Amenazas y riesgos en las actividades productivas.
- Trabajo y equipo.

4. Componente de Asentamientos Humanos.

Factor que involucra el ambiente en el sector, como la accesibilidad de los recursos básicos como desde su seguridad dentro del hábitat, tal como se presenta a continuación:

- Uso y ocupación del suelo.
- Seguridad y convivencia social.
- Acceso a los servicios básicos en la población.

- Acceso a la salud y educación en la población.
- Acceso a la vivienda en la población.
- Infraestructura.
- Gestión de riego.

5. Componente de Movilidad, energía y conectividad.

Componente que involucra la tecnología en todos sus aspectos, como de los recursos existentes en el medio, tal como se detalla:

- Red vial y transporte.
- Sistema de conectividad.
- Sistema de energía.

6. Componente de Político institucional y Participación ciudadana.

En este factor interviene el marco legal, las normativas que rige en el recinto hacia sus habitantes, como el direccionamiento hacia el logro de los objetivos planteados, entre ellas tenemos:

- Normativa institucional en el control del territorio.
- Capacidad de dirección en el territorio.

Por lo tanto basado en el enfoque SENPLADES, en el presente trabajo se enfatizará en el componente económico para un mayor desarrollo dentro del territorio planteado, el mismo que busca resaltar los puntos más sobresalientes del mismo para buscar medidas que viabilicen el progreso y bienestar a sus habitantes.

4.4 OBJETIVOS.

4.4.1. Objetivo General.

Proponer un Plan de Desarrollo Económico, con enfoque participativo y comunitario mediante la metodología Senplades, para el mejoramiento de la calidad de vida de los habitantes del Recinto el Corozo, buscando así su desarrollo socioeconómico, turístico y cultural del territorio a través de la ejecución de programas y proyectos.

4.4.2. Objetivo Específico.

- Determinar la situación actual del recinto en la parte económica productiva.
- Elaborar propuestas de proyectos y programas que permitan la atención de los problemas, mediante el diagnóstico situacional del recinto, así los habitantes y su calidad de vida podrían ser beneficiados.
- Diseñar un modelo de gestión que permita la interacción de los actores involucrados directamente con las propuestas establecidas.

4.4.3 Marco estratégico.

4.4.3.1 Misión.

“Promover el desarrollo sustentable y sostenible en el recinto el Corozo, basados en el compromiso y trabajo en equipo, comprometidos con el desarrollo socioeconómico del sector mediante programas y proyectos aplicables.”

4.4.3.2 Visión.

“Al 2018 el Recinto el Corozo, consolidará su desarrollo socio productivo en lo económico, turístico, ambiental y cultural, mediante la aplicación, ejecución y la puesta en marcha de los diversos proyecto y planes de acciones que le permitan ser un referente en los sectores aledaños comunales, cantonales y provinciales en su desarrollo y calidad de vida”.

4.4.3.3. Principios.

- **Trabajo en Equipo:** Uniendo fuerza mancomunadamente para el logro de los objetivos trazados.
- **Compromiso:** Al momento de realizar las actividades se debe contar con el compromiso participativo de cada uno de los actores con derechos, autoridades comunales y funcionarios públicos y privados.

- **Equidad:** Que todos los habitantes del recinto se incluyan en el Desarrollo del Plan económico sin discriminación racial o cultural.
- **Seguridad:** Garantizar la integridad de las personas, conservando su naturaleza y saberes ancestrales.

4.4.3.4. Valores.

- **Responsabilidad:** Cumplir con las responsabilidades y con cada una de las funciones asignadas del Plan de Desarrollo Económico.
- **Confianza:** Creando valor en las personas al sentirse respaldados y dirigido por una dignidad comprometida al Recinto.
- **Respeto:** A la sociedad en general sean estos locales o externas al recinto, así también a la naturaleza.
- **Solidaridad:** Aportar y ayudar en acciones a los habitantes del sector, de una manera rápida y eficaz.

4.5 ESTRUCTURA DEL PLAN DE DESARROLLO ECONÓMICO.

4.5.1 Diagnóstico general de recinto el Corozo.

4.5.1.1 Aspectos demográficos

En la Provincia de Santa Elena, se encuentra situada la parroquia Colonche en el que se destaca el recinto el Corozo, ubicado a 70 km desde la capital de provincia hasta dicho recinto, en el trayecto se puede divisar las grandes elevaciones así también de bosques tropicales que se presenta en la zona.

Para poder llegar al Recinto se toma un trayecto vial desde Manantial de Guangala, para posteriormente pasar por las localidades de San Vicente, Las Garzas y San Antonio e ingresar al Corozo. Su extensión no están conocida con

exactitud, ya que esta pertenece a la comuna Las Balsas, la misma que tiene 33.192.50 hectáreas de terreno en el que se acentúan los Ceibitos, las Balsas, el Corozo y San Vicente, comprendidas entre si y reguladas por un presidente comunal.

Por su parte sus límites comunal están, al Norte: con la comuna Salangillo, al Este con la comuna Bellavista del Cerro Cabuyal, siguiendo el estero que nace en Cerro Grande, al sur con las comunas Bellavista del Cerro Sube y Baja y Carrizal, y al oeste con la comuna Cerezal Bellavista. El recinto cuenta con 2 sectores adicionales: las Garzas y San Antonio.

4.5.1.2 Población ocupada.

Mediante la encuesta realizada en el recinto El Corozo se pudo determinar que la población económicamente activa es de los 43% distribuidos en agricultores, comerciantes, jornaleros y empleados bajo relación de dependencia.

4.5.1.3 Población inactiva.

Son aquellos que no son generadores de sus propios ingresos dentro del recinto, pudiéndose determinar que es el 57% del total de sus habitantes entre ellos las amas de casas y los estudiantes.

4.5.1.4 Vías de acceso a la comunidad.

Para hacer su ingreso al recinto El Corozo se lo realiza mediante la vía Manantial de Guangala, el mismo que al intersectar entre la localidad de San Vicente y las Garzas su trayecto es dificultoso debido a que las vías son mediante carreteras lastradas, es decir existen obstáculos para continuar el trayecto (huecos y piedras).

En los periodos de alcaldía (Ing. Dionicio Gonzabay y el Ing. Otto Vera) 2000-2008 las vías fueron lastradas mediante la ayuda que recibieron de la prefectura y municipalidad del Cantón Santa Elena, pero en lo que va su avance no han sido

mejoradas, ya que se encuentra lastradas lo que dificulta el transportarse en cualquier momento o época del año y en épocas de lluvias se tornan lodosas y resbalosas provocando inconformidad en sus moradores de los sectores y sus alrededores.

En la actualidad se prevé la intervención del Gobierno Ecuatoriano, precedida por el Presidente Rafael Correa y al ministerio de transporte y obras públicas, en la construcción del trayecto vial Pedro Carbo Provincia del Guayas – Santa Elena; beneficiando así a diferentes sectores comunales y recintos entre ellos las balsas, los Ceibitos, el Corozo, San Vicente y sus alrededores, mejorando así la calidad de vida de las personas del sector.

4.5.2 Diagnóstico sectorial.

4.5.2.1 Ambiental.

Hoy en día el sistema ambiental en el Recinto Corozo, se torna diferente debido a la tala de bosque que se frecuenta en el lugar debido a que es el pilar fundamental de sustento del hogar de algunas familias, esto lo realizan personas de edad adulta, al momento de realizar desmonte de sus tierras productivas se puede obtener madera, destinada para esta actividad, pero la tala de bosque con el transcurrir del tiempo ha disminuido a gran escala ya que moradores del sector afirma que por los años de 1930 toda la comunidad estaba constituido de Bosque, distribuido en dos cordilleras, la seca y la húmeda y que la gente local se dedicaba a la agricultura, hasta que llegaron décadas de escasez, cuando le fue más rentable dedicarse a explotar el carbón, la década de mayor deforestación se dio en los años de 1970, cuando las tierras comunales fueron entregadas en mano de arrendatarios, cuyo objetivo era desmontar y comercializar hasta que por los años 90; llega fundación Natura con un nuevo panorama de reforestación en las zonas que habían sido explotadas, al inicio le torno algo difícil a la sociedad adaptarse al nuevo cambio pero se tuvo que implementar, debido a estudios revelaron que era

una alternativa para volver a tener mayor fluidez de agua en el sector, ya que se estaba extinguiendo a medida de su deforestación.

En la presente, Fundación Natura, paso a convertirse en **FUNDACIÓN SOCIO-BOSQUE**, que tiene la misma visión de contribuir con la deforestación de las zonas donde se están extrayendo este recurso agotable.

Adicionalmente se puede mencionar que el recinto cuenta con el carro recolector de basura el mismo que pasa los días miércoles y tiene su recorrido en los diferentes recintos de la comuna Las Balsas, servicio proporcionado por la Municipalidad de Santa Elena.

4.5.2.2 Medios de transporte.

Para poder ingresar al recinto el Corozo se lo puede realizar por medio de la Cooperativa de transporte Manantial de Guangala, ya que es la única cooperativa que pasa por el lugar y para ello se puede hacer mediante dos opciones: la primera desde el terminal Sumpa – Ballenita- Santa Elena en el horario de la 13:00 horas, y en ese mismo medio de transporte se puede regresar a las 15:00, el mismo que regresa de su recorrido del recinto Los Ceibitos. Al siguiente día el turno es por la madrugada a las 05:30 horas, el recorrido es de los Ceibitos hasta el terminal.

El otro medio es que en cualquier horario se puede ingresar en vehículo propio o a través de las motos que circulan en el medio, ya que la cooperativa Manantial de Guangala, ya no hace su ingreso al recinto. Pero para esto los visitantes o moradores se pueden quedar en Clementina y movilizarse en las motos del lugar, de esta manera se ingresa al sitio de destino.

4.5.2.3 Uso correcto del suelo.

Las tierras que posee el recinto son de propiedad de cada uno de los comuneros, quienes tienen un lote, del que sirve para realizar actividades agrícolas o ganaderas, y para acceder a cualquier porción de terreno deberá hacerse mediante

la aprobación de la Asamblea General de Comuneros, siguiendo el Procedimiento establecido por la Ley de Comuna.

Estas tierras son productiva, que resalta la agricultura, actividad acogida por sus habitantes quienes se dedican a las plantaciones y cultivos de diferentes índoles, como: el pepino, el frejol, la maracuyá, pimiento y en la actualidad alguno proyectos propiciados por el Gobierno como la sandía y el Maíz.

La regulación sobre la tenencia de suelos la realiza el Ministerio de Agricultura, Ganadería Acuacultura y Pesca (MAGAP), y el Instituto Nacional de Desarrollo Agrario (INDA).

4.5.2.4 Clima.

En la provincia de Santa Elena, las variaciones climáticas son constantes y cambiantes entre las que se puede mencionar la Corriente Fría de Humboldt, la Corriente Cálida del Niño y los desplazamientos de la zona de convergencia intertropical.

En los meses de enero a abril la corriente cálida del niño, se desplaza hacia al sur a lo largo de la faja costera, en los meses posteriores la Provincia de Santa Elena recibe la influencia de la corriente de Humboldt, originándose una corriente de aire húmedo que al desplazarse tierra adentro pierde humedad, principalmente por el efecto orográfico de las elevaciones montañosas.

También se puede decir que su temperatura oscila entre los 22 y 39 a 40 grados centígrados.

Durante la época de lluvia los agricultores logran así hacer sus pequeños sembríos pero no a gran magnitud debido a la carencia del sistema de riego o escases de agua en la zona, por tal motivo sus ciclos de producción son cortas aprovechando el tiempo, mientras más lluvia se presente, sus agricultores tienden a ser muy cautelosos ya que esto podría llevarlos a pérdidas por inundación de sus cosechas, así también si existe la carencia de este recurso principal, se tornarían suelos sequíos.

4.5.2.5 Tecnología.

La tecnología en la zona es pobre, porque no cuentan con servicios de telefonía celular o convencional, de Tablet o teléfonos celulares, el medio en que se encuentran no es el apropiado ya que no llega señales de cobertura telefonía (señal) lo que ocasiona malestar entre los habitantes del Recinto el Corozo, algunos poseen pero no los utilizan hasta no tener una mayor frecuencia o red telefónica fuera del sitio, es decir aproximándonos a localidades donde sí hay cobertura.

Mediante las visitas y encuestas realizadas en la zona muchos de los moradores desconocen de algunas herramientas que pueden facilitar su comunicación, por ejemplo el internet en el sector.

4.5.2.6 Espacios urbanos.

Entre las diferentes zonas o lugares que se pueden encontrar en el Recinto El Corozo se localiza dos sectores, las mismas que están el tramo de ingreso al recinto al corozo, tales como:

SECTOR LAS GARZAS

El recinto las Garzas, se encuentra ubicado a 8 minutos de la Comuna San Vicente. Su nombre se debe a la presencia de aves del mismo nombre “Garzas”, debido a que a pocos metros se encuentra la represa san Vicente, lugar acogedor para estas aves, en este sector se encuentra una vivienda de construcción mixta, perteneciente al presidente de la comuna Las Balsas.

Lugar: Las Garzas

Habitantes: 2 personas

Viviendas: Una

Perteneciente: Presidente de la Comuna Richard Minda

Clima: Templado.

SECTOR SAN ANTONIO

San Antonio, ubicado en el trayecto vial que conduce al Recinto el Corozo a 12 minutos antes de llegar al pueblo.

Su principal actividad en este sector es la comercialización de combustible, así como también la cría de aves de corral (criollas).

Lugar: San Antonio

Habitantes: 8 personas

Viviendas: 3

4.5.2.7 Infraestructura

No se tiene caudales de agua para la actividad agrícola, lo que se aprovecha que en épocas de lluvia crecen los ríos es decir que en época de invierno es en donde el agricultor tiende a sembrar y a generar ingresos para su subsistencia.

Se prevé que eso cambie cuando entre en funcionamiento la Presa San Vicente la misma que será ejecutada por el estado ecuatoriano mediante la dotación del recurso hídrico Daule-Peripa.

4.5.2.8 Espacios productivos (zonas, agrícolas, ganadería, pesquera, etc.)

El Recinto el Corozo, posee grandes hectáreas para empezar a producir, así pues sus tierras son fértiles, lo que generaría grandes ingresos y mejoraría la vida del agricultor.

Actualmente se dedican a la agricultura pero a menor escala debido a que no cuentan con los recursos tanto económicos, hídricos y como materiales para empezar con la producción, la pesca no sobresale en el sector, por lo que no hay afluentes de gran tamaño, lo que hace que el habitante salga del sitio en busca de mejorar el ingreso económico. La ganadería no están propiciada en el medio, existen unas cuantas familias que se dedican aquello más aún que tiene ganado caprino, bobino y a la crianza de pollos.

4.5.3 Diagnóstico social.

4.5.3.1 Nivel de ingresos.

De acuerdo al levantamiento de información primario para este estudio a una muestra de 206 habitantes, un promedio del 80%, los habitantes tienen ingresos entre cero y ochenta dólares quienes generan ingreso mediante la intervención del estado a través de la otorgación del Bono de Desarrollo Humano, así también se encuentran los que se dedican a los sembríos (agricultura) pero a menor escala, ya que al momento de cosecha son expandidos sus productos en la zona, estos ingresos no logran satisfacer sus necesidades al 100% apenas cumplen con un sustento diario para poder alimentarse, otros generan ingresos entre ochenta a ciento sesenta dólares quienes tienen un poco de más capacidad para poder nutrirse de una buena manera, por lo consiguiente el 2 % tienen ingresos promedios entre trescientos a más, quienes logran satisfacer y poder cubrir con el sustento diario y mantener a su familia entre ellos los que se dedican a prestar sus servicios a empresas es decir bajo relación de dependencia, como Junsu y Posorja organizaciones dedicadas a eviscerar o filetear pescado, las mismas que se encuentran fuera del sector.

4.5.3.2 Nivel de ocupación.

El nivel de ocupación en la provincia de Santa Elena es muy variado, entre ellos están el comercio formal e informal, prestaciones de servicios, el turismo y lo que sobresale en las zonas rurales es la ganadería y la agricultura lugar estratégico y específico para desarrollar el entorno por residir en tierras productivas, en la actividad ganadera predomina la crianza de ganado caprino por su parte en la agricultura los diferentes sembríos en la zona así como la sandía, el melón, la papaya, el limón, pepino, pimiento, tomate, el maíz.

Mediante la encuesta realizada, se determinó que en el recinto el Corozo tiene diferentes actividades entre ellas existen de un 100% de personas encuestadas con

un 39% son amas de casa y no solo a la actividad de quehaceres domésticos, sino que también se dedican a la crianza de animales (aves, ganado porcino, vacuno y caprino),seguido con un 37% son agricultores y cuando es época de lluvia con cultivos de ciclo corto: sandía, pimiento, pepino, pero por razones de recursos tantos económicos como naturales no predomina con gran escala, mientras que el 18% son estudiantes, con un 3% son comerciantes, el 2% son empleados y con 1% jornaleros quienes se dedican a varias actividades.

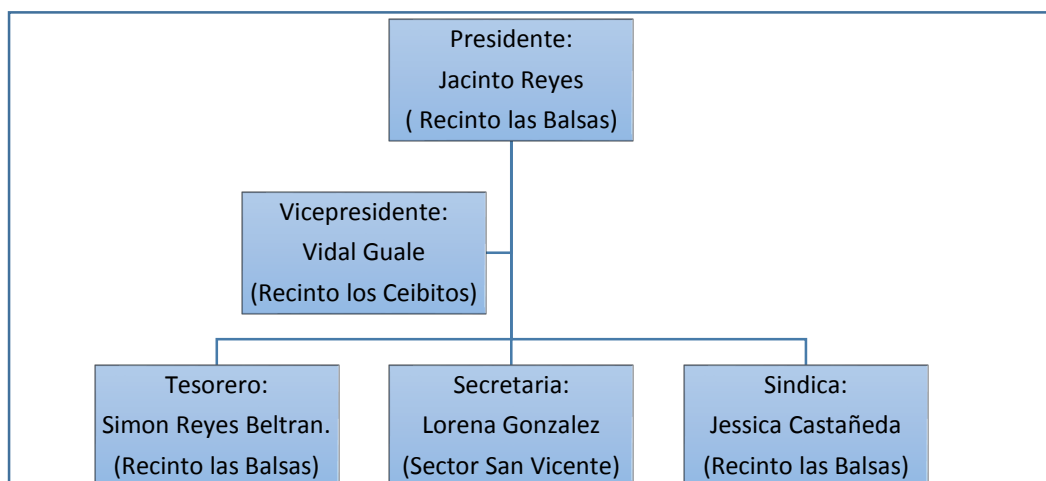
4.5.3.3 Organización social

El recinto las balsas como toda organización debe contener un direccionamiento estratégico, lo que permitirá identificar las dignidades del que se encuentra conformada a fin de defender los derechos de los habitantes como de sus obligaciones, para ello a continuación se detalla de la siguiente manera:

La comuna las Balsas

Fue creada mediante acuerdo ministerial No. – 225 del 6 de Marzo de 1939. La misma que en la actualidad está conformada por:

ILUSTRACIÓN N° 2 Organigrama de la comuna las Balsas.



Fuente: Investigación de Campo-Recinto el Corozo.
Elaborado por: Edinson Cruz Piguave.

Presidente: Jacinto Reyes (**recinto las Balsas**)
Vicepresidente: Vidal Guale (**recinto los Ceibitos**)
Tesorero: Simón Reyes Beltrán (**recinto las Balsas**)
Secretaria: Lorena González (**sector San Vicente**)
Síndica: Abg. Jessica Castañeda (**recinto las Balsas**)

Quienes salvaguardan el bienestar de la comunidad en general, la comuna La Balsas y sus alrededores si bien se puede apreciar que la directiva está conformada por habitantes de cada uno de los recintos.

Así también En el recinto el Corozo existen 2 asociaciones las mismas que son propiciadas por el estado que por medio del MAGAP, del que beneficia a ciertas personas de la zona, con el objetivo que cambien y desarrollen al sector.

Entre ellos tenemos:

Asociación Don Juve

Asociación dedicaba a la agricultura, con cosecha de Sandía, financiada por el gobierno mediante la Prefectura de Santa Elena el mismo que contribuye con el 80% de la inversión a través de dotación de semillas, sistema de regíos, tratamiento con servicio técnico y especializado. Su líder principal el Dirigente: Richard Minda Rosales presidente de la comuna Las Balsas quien tiene por delante continuar y ejecutar el proyecto.

Con un total de 70 personas beneficiados de 4 comunas respetivamente:

- Manantial de Guangala
- Salangillo
- Cerezal de bellavista y;
- Las Balsas (compuesta por sus recintos)

Asociación Buen Vivir

Asociación dedicada a la siembra de sandias y frejoles en el que participan algunos habitantes del recinto en él no se pueden definir los dirigentes ya que los maneja directamente la prefectura y el MAGAP.

Organizaciones que proporcionan todos los recursos desde la semilla hasta la supervisión técnica de cuidados que requieren las siembras, pero solo en su primera cosecha. En este sentido se puede definir que aquí se encuentran los proyectos que estarían por ejecutarse como Proyecto de agricultura del maíz.

4.5.4 Diagnóstico territorial.

4.5.4.1 Crecimiento actual de la comuna.

A lo largo del tiempo, como otros sectores que han buscado su desarrollo, el recinto El Corozo se encuentra en crecimiento, pero gracias a la gestión que ha tenido el presidente de la comuna don Richard Minda que ha buscado a través de diferentes empresas públicas y privadas, entregando proyectos que busquen el desarrollo y viabilidad de la comuna las Balsas, distribuidos en sus 4 sectores (las balsas, el Corozo, Los Ceibitos y San Vicente) pues así tenemos la asociación Don Juve el mismo que proporciona un 70% de inversión en bombas de riego y semillas, mientras que el 30% en cuidados, fertilizantes, y tratamientos durante su proceso de desarrollo del sembrío propiciado por el agricultor.

Actualmente se encuentra en ejecución, beneficiando a moradores y familias de algunas localidades.

También se están dando el proyecto de MIDUVI, que beneficia a personas de escasos recursos otorgándoles una vivienda digna de hormigón armado para poder residir, cancelando en pequeñas proporciones y bajos costos, auspiciado por el estado.

4.5.4.2 Servicios públicos básicos

Mediante las encuestas y la observación directa se puede mencionar que en El Recinto El Corozo, del total de su población, el 100%, solo consta de energía eléctrica que llega al recinto sin ningún inconveniente aunque hay viviendas en el que no se abastece de este servicio por cuenta propia, sino que la vivienda conjunta (vecino) le facilita del servicio; mientras que el alumbrado público no es

tan visible, en algunos puntos mantienen este servicios pero su iluminación se torna baja ya que no cuentan con el debido cuidado como del mantenimiento en las lámparas, de tal manera que se garantice la calidad de vida de cada uno de sus habitantes.

Por lo consiguiente el agua potable no llega al sector, lo que hace que sus habitantes recurran al río para abastecerse de este medio, lo que genera una reacción en su salud ya que al ingerirla sin ningún tratamiento produce alteraciones y problemas de infecciones gastrointestinales; así también es necesario mencionar que no cuentan con un centro de salud en la zona para su asistencia inmediata.

También se destaca que la señal de telefonía celular en el medio no llega al sector por lo que los habitantes no lo utilizan es más unos ni siquiera pueden manejar el dispositivo electrónico, salvo que cuando están en áreas de cobertura es decir fuera del sector.

4.5.4.3 Seguridad ciudadana

La seguridad es de vital importancia que exista en cada comunidad de tal manera que se garantice la integridad de las personas.

El recinto no cuenta con un servicio de vigilancia o policías comunitarios que brinden la seguridad de los habitantes, pero si con un inspector del mismo recinto que vigila y hace las veces de guardián.

4.5.4.4 Eje de desarrollo turístico.

Flora.

En el recinto el Corozo aún se mantiene y se persevera algunos recursos naturales propiciados por la naturales pero que están salvaguardo por los moradores del sector que gracias a sus esfuerzos aún se mantienen y a la ayuda Fundación

Natura que llegó por los años 90 con una visión de reforestar y proteger la biodiversidad, entre la flora se mencionan:

CUADRO N° 5 Flora

ARBOLES BAJO PROTECCIÓN DE SOCIO BOSQUE		
NOMBRE COMÚN	NOMBRE CIENTÍFICO	FAMILIA
Algarrobo	Prosopis juliflora	Fabaceae
Cedro	Cedrela adorate	Meliaceae
ARBOLES Y PLANTAS BAJO PROTECCION DE SUS HABITANTES		
Guayacán	Tabebuia guayacan	Bignoniaceae
Bálsamo	Myroxilon balsamum	Leguminosae faboideae
Pambil	Wettinia	Arecaceae
Cascol	Libidibia corimbosa	Leguminosae
Pimiento	Capsicum annum	Solanaceas
Sandía	Citrullus lanatus	Cucurbitaceas
Tomate	Solanum lycopersicum	Solanaceas
Maíz	Zea mays	Poaceas
Melón	Cucumis melo	Cucurbitaceas

Fuente: Investigación de Campo-Recinto el Corozo.

Elaborado por: Edinson Cruz Piguave

Fauna.

En lo que respecta a la fauna se encuentran algunas especies los mismos que están peligro de extinción, debido a la tala de Árboles indiscriminada, lugar donde radican estas especies atractivas, entre las que se mencionan:

CUADRO N° 6 Fauna

ESPECIES DE SELVAS			
NOMBRE COMÚN	NOMBRE CIENTÍFICO	FAMILIA	CLASE
Ardilla	Sciurus vulgaris	Esciúridos	Mamífero
Micos	Papaitus du songoku	Mono	Mamífero
Papagayos/Guacamayo Escarlata	Ara macao	Psittacidae	Pssittacidae
Sajino	Tayyassu tajacu	Pecari de collar	Mamífero
Venados de cola blanca	Odocoileus	Peruvianus	Mamífero
Tigres	Leopadus	Terrestris	Mamífero
Mono aulladores	Alouatta seniculus	Mono	Mamífero
Zorros	Lycalopex	Culpeus	Mamífero
Cuchuchos	Nasua narica	Nasua nasua	Mamífero
Serpiente equis/atrox	Bothrops	Viperidae	Sauropsda
Serpiente Bejuca	Oxybelis aeneus	Serpiente	Reptil
ANIMALES DOMÉSTICOS			
Chivos	Capra aegagrus	Bovino	Mamífero
Patos	Anas platyrhncos	Anatidae	Ave
Gallinas criollas	Gallus gallus domestic	Phasianidae	Ave
Vacas	Bos primigenius	Bovino	Mamífero
Cerdos	Sus scrofa domestic	Suidae	Mamífero

Fuente: Investigación de Campo-Recinto el Corozo.

Elaborado por: Edinson Cruz Piguave

4.5.4.5. Recursos hídricos.

En el Recinto El Corozo los afluentes hídricos que sobresalen en el medio son utilizados para el sistema de riego; algunos habitantes se han asentado con su agricultura en el medio aprovechando los caudales naturales que se presenta de tal manera que se abastece su sembrío.

Muchos de los habitantes tienden a provechar estos afluentes que viene desde las montañas como también de las épocas de lluvia en la que crece su caudal facilitando a las personas del medio realizar actividades de lavado en el río, entre ellos tenemos:

- Río Grande (El Principal)
- Estero Hondo
- Río las Varas
- Río Las Piedras
- Río Las Tablas
- Río Nuevo
- Río Las Balsas

Algunos de estos son ríos, son riachuelos provenientes del río principal “RÍO GRANDE”, sino que al pasar por diferente sector, sus moradores le dieron estos nombres.

4.5.4.6 Recursos naturales

En el recinto se puede apreciar los diferentes recursos naturales que son aprovechados al máximo pero los mismos tienden hacer agotables por lo que al momento de utilizarse deberían ser con menor frecuencia, los que puede citar:

- Ríos
- Suelos fértiles y productivos.
- Conservación de bosques tropicales.

4.5.5 Eje de desarrollo cultural.

4.5.5.1 Costumbres.

Entre las costumbres que se viven en el Recinto El Corozo, se encuentra la forma de preparar sus alimentos ya que la mayoría opta por recursos naturales como la cocina bajo leña, la misma que le otorga un sabor espectacular inédito que hace

que sea autóctono en su hábitat. Por su parte esta labor la realizan en horas muy temprano por la mañana, así mismo se resalta la cacería en las montañas, cabe recalcar que este tipo de actividad no se debe realizar por la conservación de la fauna, pero sin embargo es de costumbre del sector hacerlo de tal manera que se pueda beneficiar con la caza de animales para su alimentación.

4.5.5.2 Patrimonios.

En lo que se refiere al patrimonio del Recinto, están las tierras productivas, las mismas que son fértiles para la actividad agrícola rescatando así la conservación de bosques tropicales al momento de arar una zona.

Así mismo se menciona la vida jurídica que tiene el recinto el mismo que le ha proporcionado a través de la comuna las Balsas, derecho de posesiones a los comuneros para que levanten en ellos infraestructura o realicen actividades productivas. También se puede resaltar un patrimonio cultural es la iglesia que se encuentra situado en el centro del Recinto, iglesia católica, que tiene una tendencia de muchos feligreses.

4.5.5.3 Tradiciones.

La principal tradición que tiene el Recinto el Corozo es la colocación de las mesas de comidas cada 1 y 2 de noviembre en el que se conmemora la llega de los seres queridos, por los que los moradores afirman que vienen en busca de comida, por lo que se le prepara lo que ellos, comían cuando estaba con vida, de tal manera que se lo realiza un día antes para que disfrute por la madrugada, al siguiente día se prepara en mayores proporciones para ser repartido entre amigos familiares y conocidos del sector; entre los platos destacados están:

- Las guaguas de pan.
- La colada morada.
- La natilla.
- 88888El camote.

- Sopa de gallina.
- Seco de venado.

4.5.5.4 Fiestas comunales.

Las fiestas que se rescatan en el Recinto el Corozo es la fiesta de la patrona Virgen María Auxiliadora, en el mes de octubre en los que los feligreses realizan fiestas tradicionales en honor a la patrona quien los bendice en sus tierras productivas, en cada periodo.

Así mismo de las fiestas comunales de Las Balsas en base a su fundación del 6 de marzo de cada año, en donde realiza: la elección de la reina, mejor plato típico del medio, resaltando el PIPIAM, plato que lleva Maíz molido cocinado, maní y pata de cerdo.

4.5.5.5 Educación.

En el Recinto el corozo existe una escuela de educación fiscal primaria, como es la 24 de mayo que gracias a la ayuda del Municipio de Santa Elena entró en ejecución y actividad pero la instrucción es muy pobre por lo que se necesita de un nivel más alto para sus estudiantados, por su parte las personas una vez terminado sus estudios primarios, no siguen su proceso de formación , debido que no cuentan con los medios adecuados para su trayecto a otras zonas por lo que deciden parar sus estudios, creándose así el grado de instrucción solo básico.

4.5.5.6 Recursos naturales

Cabe mencionar la naturaleza proporciona riquezas a la zona, si se menciona de manera especial las partes rurales donde se ve la presencia de la madre naturaleza en que las que se puede citar, en el recinto El Corozo:

- Ríos y/o afluentes.
- Tierras fértiles y productivas.

- Conservación de bosques tropicales.
- La flora y fauna en el medio.

4.6 CARACTERIZACIÓN DE LOS SISTEMAS DE PRODUCCIÓN.

En el recinto el corozo se destaca las actividades principales la misma que se presenta a continuación:

ILUSTRACIÓN N° 3 Cadena productiva.



Fuente: Investigación de Campo-Recinto el Corozo.

Elaborado por: Edinson Cruz Piguave.

4.7 FODA DEL RECINTO EL COROZO.

Fortalezas del sector.

- Existencia de recursos naturales en el recinto.
- Presencia de aves silvestres en la zona.
- Tierras fértiles para el uso de cultivos.
- Presencia de asociaciones como “Don Juve”.

Oportunidades del sector.

- Asesoría técnica y especializada a los agricultores, mediante el MAGAP.
- La reconstrucción y puesta en marcha de la represa San Vicente, mediante el tras-base Daule Peripa.
- La protección ambiental y animal a través de fundación Socio Bosque, anteriormente lo realizaba con la dirección de Fundación Natura.
- Convenios con la Municipalidad de Santa Elena para conservar los espacios verdes con opción de utilizarlos como espacios recreativos.

Debilidades del sector.

- Escases de recursos monetarios para el emprendimientos de proyectos económicos.
- Ausencia de servicios básicos en la zona.
- Infraestructura vial del recinto en mal estado.

Amenazas del sector.

- En épocas de escasez de lluvia, los cultivos tienden a secarse, debido a que no cuentan con sistemas de riego para su proceso de producción.
- Las producciones agrícolas de los sectores aledaños al Recinto.

4.8 ESTRUCTURA ORGANIZATIVA Y ESPACIOS DE PARTICIPACIÓN.

La matriz de Involucrados, es una matriz en el que se presentan las diversas entidades, grupos, asociaciones y/o empresas quienes se encuentran vinculadas con el desarrollo del Plan Económico para el Recinto el Corozo, así pues los intereses y acciones de cada uno de ellos, se presenta a continuación:

CUADRO N° 7 Matriz de Involucrados.

Matriz de involucrados			
GRUPOS	INTERESES	PROBLEMAS PERCIBIDOS	RECURSOS Y MANDATOS
FUNDACIÓN SOCIO BOSQUE (ANTERIORMENTE FUNDACIÓN NATURA)	*Incentivos a los guardabosque *Conservación forestal de 19.320 he. De bosque protegido	Agotamientos de las especies faunística por la caza indiscriminada. Deforestación y agotamiento forestal de especies.	PLAN NACIONAL DEL BUEN VIVIR.
MAGAP	*Dotar de asesoría técnica y especializada a los agricultores del Recinto y ejecuciones de proyectos.	Desconocimientos en tratamientos agrícolas y explotación de tierras productivas.	MAGAP (MINISTERIO DE AGRICULTURA, GANADERÍA, ACUACULTURA Y PESCA)
PREFECTURA DE SANTA ELENA	*Red vial o infraestructura *Centro de Acopio de productos agrícolas	*Dificultad de las Vías de acceso ya que se encuentran en mal estado. *No existe un centro de acopio en el que se expendan los productos a un Precio considerado	PNBV COOTAD
DIRECTIVA COMUNAL	Desarrollo del sector	Los servicios básicos que se perciben no cumplen al 100% por lo que son insuficientes	LEY DE COMUNA PNBV COOTAD
MINISTERIO DEL AMBIENTE	Preservación del medio	Agotamiento de los recursos naturales como de la contaminación del medio.	LEY DE AMBIENTE

MIES – IEPS	Organización de los agricultores	No existe una regulación al momento de comercializar	EPS COOTAD PNBV
INSTITUCIONES FINANCIERAS	Inversión en recursos financieros	El agricultor no maneja inversión externa o financiera por el desconocimiento de las reglas crediticias	SEPS INSTITUCIONES FINANCIERAS
MINISTERIO DE TURISMO	Impulsar el desarrollo turístico en el sector	Poco interés y desconocimiento puntos turísticos en el medio por parte de los habitantes	PLAN NACIONAL DEL BUEN VIVIR.
MINISTERIO DE CULTURA	Conservar el patrimonio cultural y vida ancestral en el medio	Poco interés de los comuneros en impartir las costumbres del Recinto el Corozo	CONSTITUCIÓN DE LA REPÚBLICA DEL ECUADOR.
MINISTERIO DE TRANSPORTE Y OBRAS PÚBLICAS	*Dotación de la red vial Pedro Carbo Guayaquil – Santa Elena. *Reconstrucción de la Presa San Vicente con el Proyecto Tránsito Daule-Peripa.	*Vías de acceso para el traslado de los productos en comercialización. *Baja producción por no contar con un sistema de regío para abastecimientos de las tierras en producción.	PNBV MINISTERIO DE TRANSPORTE DE OBRAS PÚBLICAS
ASOCIACIÓN Y PRODUCTORES	Comercialización directa	Presencia de intermediarios que provocan la inestabilidad en los precios.	PNBV MERCADOS EPS MIPRO

Fuente: Investigación de Campo-Recinto el Corozo.

Elaborado por: Edinson Cruz Piguave.

4.9 COMPONENTE ECONÓMICO.

En el componente económico se detalla la situación real en la que se encuentra el recinto el Corozo, es decir es el diagnóstico, resaltando los puntos más relevantes del recinto en los que necesita mayor atención, a continuación se mencionan

CUADRO N° 8 Componentes y Subcomponentes.

Componente y subcomponente: Actividad Agro-productiva	
Situación actual	<ul style="list-style-type: none"> • No poseen canales de riego en el sector. • La actividad agro-productiva, en el recinto no se fomenta a gran escala. • Un 37% del total de encuestados se dedican a la producción agrícola, la misma que está orientada al autoconsumo, entre ellas se puede citar las de ciclo corto como (maíz, pepino, tomate, melón, sandía, fréjol) los que se cultivan en los meses de (febrero, mayo, agosto y noviembre) • No mantienen asesoría permanente técnica ni especializada para los cultivos. • Presencia de la actividad ganadera.
Efectos principales en la comunidad	<ul style="list-style-type: none"> • Dificultad en la etapa de producción como en el cuidado de los cultivos. • Pocos ingresos en la actividad productiva. • Desconocimiento en tratamiento de suelo
Actores vinculados	<ul style="list-style-type: none"> • SENAGUA. • MAGAP. • Habitantes que se dedican a la actividad agrícola y ganadera • IEPS. • GAD's. • MIPRO.
Fuentes de información	<ul style="list-style-type: none"> • Encuesta realizada en el recinto. • Entrevista con Directivos del Recinto. • Revisión de la información secundaria.
Componente y subcomponente: Actividad forestal	
Situación actual	<ul style="list-style-type: none"> • Existe la presencia de entidades que conservan y protegen una parte de la selvicultura.

	<ul style="list-style-type: none"> • La existencia de tala de bosque • Existen guardabosques en el medio
Efectos principales en la comunidad	<ul style="list-style-type: none"> • Reducir la tala de bosques en el recinto como de la contaminación. • Mantener bosques húmedos que permitan acrecentar el nivel de lluvia en la zona.
Actores vinculados	<ul style="list-style-type: none"> • Guardabosques. • Ministerio del Ambiente. • Habitantes del Recinto. • Institución Socio Bosque.
Fuentes de información	<ul style="list-style-type: none"> • Encuesta en el recinto. • Información secundaria.
Componente y subcomponente: Actividades industriales y manufactureras.	
Situación actual	<ul style="list-style-type: none"> • No se evidencia la presencia de actividades industriales ni manufactureras.
Efectos principales en la comunidad	<ul style="list-style-type: none"> • Desconocimiento de los habitantes en la utilización de los recursos naturales que propicia el recinto. • Falta de recursos para iniciar actividad.
Actores vinculados	<ul style="list-style-type: none"> • Habitantes del recinto el Corozo.
Fuentes de información	<ul style="list-style-type: none"> • Encuesta en el recinto.
Componente y subcomponente: Formas de organización de la producción	
Situación actual	<ul style="list-style-type: none"> • No existe planificación de cadenas productivas en el recinto. • Existen organizaciones socio-productivas que se han conformado en el medio, con la ayuda de instituciones públicas.
Efectos principales en la comunidad	<ul style="list-style-type: none"> • Poco ingreso que afecta a la calidad de vida de sus habitantes.
Actores vinculados	<ul style="list-style-type: none"> • Pequeños agricultores. • Asociaciones productivas en el agro. • MAGAP. • GAD's.
Fuentes de información	<ul style="list-style-type: none"> • Encuesta en el recinto.
Componente y subcomponente: Actividad turística	
Situación actual	<ul style="list-style-type: none"> • Las personas desconocen de los puntos turísticos que hay en el recinto.

	<ul style="list-style-type: none"> • El recinto cuenta con gran número de especies en flora, pero el medio no lo aprovecha como una actividad turística en expansión, así como avistamiento de aves en el sector. • No posee servicios turísticos o actividades que impulse su desarrollo como (hoteles, operadoras turísticas, etc.)
Efectos principales en la comunidad	<ul style="list-style-type: none"> • Ausencia de turistas en el recinto. • Desconocimiento de la información turística que se puede desarrollar en el recinto. • Ausencia de ingresos en el sector.
Actores vinculados	<ul style="list-style-type: none"> • Ministerio de turismo. • Ministerio del ambiente • Ministerio de cultura. • GAD's. • Habitantes del Recinto.
Fuentes de información	<ul style="list-style-type: none"> • Encuesta en el recinto. • Información secundaria. • Observación directa.
Componente y subcomponente: Trabajo y empleo.	
Situación actual	<ul style="list-style-type: none"> • Escases de fuentes de empleo en la zona. • Escasa información en procesos productivos que propicien desarrollo e incremento de plaza de empleos.
Efectos principales en la comunidad	<ul style="list-style-type: none"> • Migración de la sociedad a otras provincias en busca de empleo. • Disminución de las actividades productivas ancestrales.
Actores vinculados	<ul style="list-style-type: none"> • Habitantes del recinto. • MAGAP. • MIPRO. • GAD's.
Fuentes de información	<ul style="list-style-type: none"> • Encuesta en el recinto. • Información secundaria.
Componente y subcomponente: Mercado de capitales y financiación de las inversiones.	
Situación actual	<ul style="list-style-type: none"> • No existen cajas de ahorro dentro del recinto fuente de financiación para los pequeños agricultores. • El Financiamiento es muy escaso en la zona para iniciar actividades que permita acrecentar niveles económicos a los habitantes.

	<ul style="list-style-type: none"> • Las instituciones financieras son muy exigentes en requisitos crediticios. • Presencia de usureros en el lugar.
Efectos principales en la comunidad	<ul style="list-style-type: none"> • No existe emprendimientos de proyectos. • Desistir de créditos financieros por desconocer de los trámites pertinentes • Endeudamientos con personas informales.
Actores vinculados	<ul style="list-style-type: none"> • Habitantes del recinto el Corozo. • IEPS, SIEPS, CFN. • BNF.
Fuentes de información	<ul style="list-style-type: none"> • Encuesta en el recinto. • Información secundaria.
Componente y subcomponente: Infraestructura de apoyo a la producción.	
Situación actual	<ul style="list-style-type: none"> • No existe un centro de acopio en el recinto. • No presentan sistema de riego para el proceso de producción agrícola.
Efectos principales en la comunidad	<ul style="list-style-type: none"> • Baja de valor al producto. • Sequías en la producción.
Actores vinculados	<ul style="list-style-type: none"> • MAGAP. • MIPRO. • Pequeños agricultores.
Fuentes de información	<ul style="list-style-type: none"> • Encuesta en el recinto.
Componente y subcomponente: Riesgos asociados a las actividades económicas.	
Situación actual	<ul style="list-style-type: none"> • Fenómenos climáticos, que el agricultor no puede controlar su estancia, ya sea cuándo hay sequia o hay abundancia agua en el recinto.
Efectos principales en la comunidad	<ul style="list-style-type: none"> • Pérdida económica en los cultivos.
Actores vinculados	<ul style="list-style-type: none"> • MAGAP. • GAD's. • Pequeños agricultores.
Fuentes de información	<ul style="list-style-type: none"> • Encuesta en el recinto. • Información secundaria.

Fuente: Investigación de Campo-Recinto el Corozo.

Elaborado por: Edinson Cruz Piguave.

4.10 PROPUESTA.

La propuesta está dirigida en el componente Económico del Recinto El Corozo, perteneciente a la comuna las Balsas es así como se presenta a continuación:

4.10.1 Planteamiento del objetivo estratégico.

CUADRO N° 9 Planteamiento del Objetivo Estratégico.

COMPONENTE	OBJETIVO ESTRATÉGICO	RELACIÓN CON EL OBJETIVO DE PLAN NACIONAL DEL BUEN VIVIR
Económico	Promover la reactivación productiva agrícola, ganadera y agro-turística del recinto el Corozo, en coordinación con los diferentes organismos del estado y/o instituciones privadas.	Objetivo 8. Consolidar el sistema económico social y solidario, de forma sostenible.

Fuente: Investigación de Campo-Recinto el Corozo.

Elaborado por: Edinson Cruz Piguave.

4.10.2 Estrategias de intervención e interacciones institucionales.

A continuación se presenta breve descripción estratégica de los componentes y escenarios que resaltan el desarrollo del Recinto el Corozo, tal como se muestra en la siguiente matriz:

CUADRO N° 10 Matriz de propuestas sectoriales.

Componentes y subcomponentes	Situación-escenarios deseados	Acciones requeridas – actores vinculados
Actividad agro productividad	<ul style="list-style-type: none">• Generación de un centro de acopio que permita la comercialización de sus productos agrícolas.• Ampliación de asesoría técnica y especializada al agro en el trato de cultivos.• Adecuado sistema de riego	<ul style="list-style-type: none">• Gestionar con los GAD's parroquiales y prefectura en la puesta en marcha del centro de acopio en el recinto el Corozo.

	al agricultor, implemento que le permitirá su desarrollo productivo.	<ul style="list-style-type: none"> Realizar cada cierto tiempo refuerzos al agrario en seminarios o capacitaciones en conjunto con el MAGAP y MIPRO.
Actividad forestal	<ul style="list-style-type: none"> Información de los derechos como ciudadanos y el impacto en la actividad forestal. 	<ul style="list-style-type: none"> Gestionar fuente de refinanciamiento como en instituciones públicas y/o Ministerio del Ambiente, en el levantamiento de información.
Actividad industrial y manufactureras	<ul style="list-style-type: none"> Todos los habitantes del recinto el Corozo, vinculados en el proceso de manufactura aprovechando los recursos naturales. 	<ul style="list-style-type: none"> Impartir de las diversas actividades de manufacturas en el medio mediante la asesoría del MIPRO.
Formas de organización de la producción	<ul style="list-style-type: none"> Derechos de los ciudadanos y de las cadenas productivas 	<ul style="list-style-type: none"> Gestionar recursos con las instituciones públicas y GAD's parroquiales así como también del MIPRO.
Otras actividades económicas	<ul style="list-style-type: none"> Actividades turísticas existentes en el recinto. Diversificación de la producción en los cultivos a corto plazo. Asignación de semillas de cultivos para generar mayor escala en la agricultura. 	<ul style="list-style-type: none"> Gestionar nexos con el Ministerio de Turismo, para destacar los puntos turísticos de la zona.
Trabajo y empleo	<ul style="list-style-type: none"> Capacitaciones de las diversas actividades de emprendimiento de manufactura. 	<ul style="list-style-type: none"> Interrelación entre las diversas capacidades que poseen los habitantes de la zona.
Mercado de capitales y	<ul style="list-style-type: none"> Asignación de 	<ul style="list-style-type: none"> Gestión de

financiación de las inversiones	financiamiento al habitante del recinto el Corozo quienes se encargan de la producción.	fuentes de financiamiento y dotación de recursos monetarios por medio de entidades públicas y/o privada.
Infraestructura de apoyo a la producción.	<ul style="list-style-type: none"> • Proceso de concesión de sistemas de riego, mejorando la actividad productiva. 	<ul style="list-style-type: none"> • Diálogo con MIPRO y MAGAP para la gestión del sistema de riego por goteo.
Riesgos asociados a las actividades económicas	<ul style="list-style-type: none"> • La conservación de la actividad forestal está protegida por Socio bosque. • Asignación de asesoría técnica para la propagación de actividades productivas. 	<ul style="list-style-type: none"> • Gestión de conservación al medio habita natural para su protección y cuidado. • Gestión de riesgos productivos.

Fuente: Investigación de Campo-Recinto el Corozo.

Elaborado por: Edinson Cruz Piguave.

4.10.3 Mapa de objetivos Estratégicos

En la presente matriz de objetivos Estratégicos se presentan los posibles proyectos y los actores participantes en el desarrollo del Plan Económico:

CUADRO N° 11 Matriz de objetivos estratégicos.

OBJETIVOS ESTRATÉGICOS	PROYECTO SUGERIDO	SISTEMA/ COMPONENTES VINCULADOS	ACTORES PARTICIPANTES
<p>Promover la reactivación productiva agrícola, ganadera y agro-turística del recinto el Corozo, en coordinación con los diferentes organismos del estado y/o instituciones privadas.</p>	<ul style="list-style-type: none"> • Asignación de sistemas de riego a los cultivos en la zona. • Inducción, asesoría técnica y especializada a los agricultores. • Análisis de los suelos y/o hectáreas productivas identificando los nutrientes en el medio. • Diversificación de las actividades productivas. • Estudio de Factibilidad para la creación de senderos (Agroturismo) y avistamiento de aves. • Estudio de factibilidad para la creación de un centro de acopio para el agricultor. 	<ul style="list-style-type: none"> • Económico: • Actividad agraria productiva. • Mercado de capitales y financiación de las inversiones. • Otras actividades productivas. • Infraestructura de Apoyo a la producción 	<p>Ministerios de turismo. MAGAP. Los GAD's parroquiales. Prefectura. Gobierno Autónomo Descentralizado de la Municipalidad de Santa Elena. MIPRO. Ministerio de Cultura</p>
	<ul style="list-style-type: none"> • Generación de un sistema integrado de información de la comunidad. • Estudio de factibilidad para la creación de una operadora turística. 	<ul style="list-style-type: none"> • Biofísico: • Cultural; económico; asentamientos humanos • Movilidad, energía y conectividad • Económico; • Otras actividades económicas. 	<p>Ministerios de turismo. MAGAP. Los GADs parroquiales. Prefectura. Ministerio de cultura. MIPRO.</p>

Fuente: Investigación de Campo-Recinto el Corozo.

Elaborado por: Edinson Cruz Piguave.

4.10.4 Matriz marco lógico.

En la presente matriz se presenta el fin del plan propuesto, como del propósito que se espera, tal como se presenta a continuación:

CUADRO N° 12 Matriz Marco Lógico.

OBJETIVOS	INDICADORES	MEDIOS DE VERIFICACIÓN	SUPUESTOS
FIN Promover el desarrollo económico, turístico, ambiental y cultural en el Recinto El Corozo.	Al 2018 el 80 % de los habitantes presenciarán cambios en el Recinto El Corozo.	<ol style="list-style-type: none"> 1. Observación Directa en el Recinto. 2. Encuestas realizadas a los habitantes 	Constatación de las obras ejecutadas con la participación de la ciudadanía
PROPÓSITO Reactivar las actividades económicas, turísticas, ambientales y culturales del Recinto el Corozo	A inicios del 2017, el 30% de los agricultores, contarán con la asistencia técnica y especializada del MAGAP	<ol style="list-style-type: none"> 1. Evaluaciones a los involucrados 2. Inicios de actividades productivas 	Moradores del recinto como agricultores dedicados a la producción de cultivos.
RESULTADOS Mejorar las condiciones de vida de los habitantes del sector.	Al 2017, el 60% de los agricultores obtendrá el sistema de riego en el recinto a través de la presa San Vicente.	1) Verificación y ejecución de la obra “Proyecto Presa San Vicente”	Los agricultores iniciarán sembríos con dotación y herramientas para su cosecha.

Fuente: Investigación de Campo-Recinto el Corozo.

Elaborado por: Edinson Cruz Piguave.

4.10.5 Plan de acción.

En la presente matriz de Plan de Acción, se presentan las respectivas estrategias a fin de orientar todas las acciones, procesos y recursos disponibles hacia el logro de objetivos y metas trazadas, tal como se presenta a continuación:

CUADRO N° 13 Plan de Acción.

PLAN DE ACCIÓN PARA EL RECINTO EL COROZO						
PROBLEMA PRINCIPAL: Deficiente información económica, social y cultural que incide en necesidades básicas insatisfechas del Recinto El Corozo, Comuna Las Balsas						
FIN DEL PROYECTO: Desarrollar el Recinto el Corozo mediante la propagación de los sectores económicos, sociales, culturales y ambientales, satisfaciendo las necesidades de los habitantes y mejorando así su calidad de vida.		INDICADOR: Hasta el 2do semestre del año 2019 el 80% de los habitantes mejorara su calidad de vida.				
PROPÓSITO DEL PROYECTO:						
Implementar un Plan de Desarrollo Económico para el recinto El Corozo perteneciente a la comuna las Balsas		Al 2018 el 80% de los habitantes del recinto, desarrollaran mancomunadamente, los sectores socioeconómicos y ambientales, a través de un trabajo en equipo y participativo				
ESTRATEGIAS	OBJETIVOS	ACTIVIDADES	INDICADORES	PRESUPUESTO	DURACIÓN	RESPONSABLE
Dotar de un sistema de riego para los cultivos que se acentúan en el sector	Estudio de factibilidad de un sistema de riego por goteo al agricultor para que genere producción al máximo con productos de ciclos corto y largo plazo	1.- Firmas de acuerdos con la prefectura y municipalidad de Santa Elena para la otorgación de sistemas de riego. 2.- Brindar asesoría técnica y especializada a los agricultores en temas de producción y tratos de cultivos. 3.- Estudio de los diversos cultivos que se destacan en el medio.	Al finales del 2016, el 80% de los habitantes tendrían sistema de riego	\$ 9.450,00	1 año	Dirigente del Recinto. MAGAP. MIPRO.
			Al 2017 el 60% de los agricultores serán instruidos por el MAGAP	\$ 5000,00	6to semestre	Prefectura. Asociación de Productores.
			El 100% de los habitantes encuestados a finales del 2015,	\$ 5000,00	2 meses	

Fuente: Investigación de Campo-Recinto el Corozo.

Elaborado por: Edinson Cruz Piguave

ESTRATEGIAS	OBJETIVOS	ACTIVIDADES	INDICADORES	PRESUPUESTO	DURACIÓN	RESPONSABLE
Realizar el estudio de factibilidad para la creación de un centro de acopio y la clasificación de productos agrícolas.	Mejorar la circulación y distribución de productos agrícolas existentes en el sector, obteniendo así una mejor rentabilidad	1.- Capacitar al habitante del sector, en temas de producción y comercialización de productos agrícolas. 2.- Aplicación de un marketing mix en productos agrícolas. 3.- Encuesta a los moradores del sector y su entorno, para detectar la posible creación de un centro de acopio en la zona.	Al 2016 el 100% de los habitantes capacitados en temas de comercialización de productos agrícolas y técnicas de ventas.	\$ 12.100,00	2 años	Recinto el Corozo. Ministerio de turismo. Ministerio de cultura. Gobierno autónomo descentralizado del Cantón Santa Elena.
Estudio de factibilidad para la creación de empresas u operadoras turísticas en la zona de intervención.	Ampliar el sector turístico dentro del recinto el Corozo de tal manera que sea reconocido, el medio por su hábitat, especies y calidad de gente, a través de diseños de senderos (agroturismo) y avistamientos de aves atractivas	1.- Participación de los moradores del sector en la difusión de los sitios turísticos. 2.- Convenios con el ministerio de turismo a fin de destacar los puntos turísticos. 3.- Capacitar al morador en temas relacionados; el turista y el medio ambiente. 4.- Presentar ferias, para promocionar la riqueza cultural y ancestral que se destaca en la zona.	Al 2016 el 45% de los habitantes conocerán sus atractivos turísticos que se destaca en el medio Al 2017 el recinto será un sitio turístico acogido por el turista en un 50%	\$ 20.450,00	2 años	
Generar un sistema integrado de información del recinto.	Facultar de información general al recinto, mediante la indagación de su vida ancestral.	1.- Identificar y clasificar la información más relevante del recinto 2.- Realizar mesas de trabajo y talleres.	Al 2015 el recinto tendrá en un 60% historia del mismo	\$ 5.350,00	3 meses	Moradores del recinto

Fuente: Investigación de Campo-Recinto el Corozo.

Elaborado por: Edinson Cruz Piguave

4.10.5 Lineamientos Macro.

Programa de dinamización económica del recinto el Corozo; enfoque participativo en el desarrollo económico, social y solidario de cada productor

Programa de Fortalecimiento de capacidades: Todo lo relacionado al manejo de información comunal y/o del recinto desarrollo y sostenibilidad de conocimientos ancestrales.

4.10.6 Matriz de programas y proyectos para el Recinto el Corozo.

A continuación se precisa cada uno de los programas con sus respectivos proyectos ya agrupados de acuerdo a los lineamientos macro de lo que se busca solucionar, tal como se detalla de la siguiente manera:

CUADRO N° 14 Matriz de programas y proyectos.

PROGRAMA 1	Dinamización económica del recinto el Corozo
Proyectos	
<ol style="list-style-type: none">1. Dotación de sistemas de riego para los cultivos2. Estudio de suelo y valoración de los cultivos potenciales.3. Estudio de factibilidad para la creación de centro de acopio de la clasificación de productos agrícolas y ganaderas.4. Estudio de factibilidad para la creación de senderos (Agroturismo) y avistamiento de aves5. Estudio de la factibilidad para la creación de una operadora turística.	

Fuente: Investigación de Campo-Recinto el Corozo.

Elaborado por: Edinson Cruz Piguave.

PROGRAMA 2	Fortalecimiento de capacidades
Proyectos	
<ol style="list-style-type: none">1. Inducción, asesoría técnica y especializada a los agricultores.2. Generación de un sistema integrado de información del recinto.	

Fuente: Investigación de Campo-Recinto el Corozo.

Elaborado por: Edinson Cruz Piguave.

4.10.7 Presupuesto referencia asignado para cada proyecto y su condición a través del tiempo en cuanto a su ejecución.

Para que se lleva a efecto los proyectos que se sugieren, es necesario conocer el presupuesto que incurría cada actividad señalada, tomando en consideración que son valores promedios, es por eso que se define sumas monetarias en dólares de la siguiente manera:

CUADRO N° 15 Presupuesto de los proyectos.

No.	Proyectos sugeridos	Horizontes de ejecución	Presupuesto referencial (Dólares americanos)
1	Estudio de suelo y valoración de los cultivos potenciales.	CP	\$ 5000,00
2	Dotación de sistemas de riego para los cultivos.	MP	\$ 9450,00
3	Inducción, asesoría técnica y especializada a los agricultores.	CP	\$ 5000,00
4	Estudio de factibilidad para la creación de centro de acopio de la clasificación de productos agrícolas y ganaderas.	CP	\$ 12.100.00
5	Generación de un sistema integrado de información del recinto.	CP	\$ 5350.00
6	Estudio de la factibilidad para la creación de una operadora turística.	MP	\$ 5000.00
7	Creación de senderos (Agroturismo) y avistamiento de aves.	MP	\$ 10450.00
8	Clasificación de las especies naturales (flora y fauna) existente en el recinto.	MP	\$ 5000.00

Fuente: Investigación de Campo-Recinto el Corozo.

Elaborado por: Edinson Cruz Piguave.

4.11 MODELO DE GESTIÓN

Para la elaboración un Plan de Desarrollo Económico en el recinto el Corozo, es necesario que se involucren todos los habitantes de dicho sector, de tal manera que sea un compromiso directo, a fin de que los resultados sean más eficientes y oportunos lo que permitirá dar respuesta a las necesidades básicas insatisfechas que no han sido atendidas en su momento. Además se deben plantear las debidas directrices que conlleva desarrollar un plan de desarrollo económico, como la elaboración de los programas con sus respectivos proyectos, por lo que es

necesario socializarlos de tal manera de que se conozca de las decisiones para obtener la participación de sus habitantes y que los objetivos se puedan conseguir en el momento preciso. Como todo proceso de investigación debe contener las debidas justificaciones al tema propuesto a desarrollar, en un modelo de gestión también se debe plantear los objetivos, metodologías y los alcances que se desea obtener dentro del territorio estudiado. Así también se menciona los actores involucrados, quienes participan directamente en el desarrollo de cada uno de los planes antes descritos, como en las actividades que conjuntamente con los habitantes permitirá tomar decisiones correctas y obtener los resultados deseados.

Por lo consiguiente todo Plan de Desarrollo Económico propuesto, debería estar enmarcado en una base legal, basada en normas que delimiten el desarrollo y la aplicación en las zonas de intervención que necesiten ser atendidas de manera urgente, en el que también se debe de especificar el aporte a la matriz productiva.

4.11.1 Definición.

Un modelo de gestión, es un patrón que se sigue mediante procesos y pasos ya establecidos, a fin de obtener resultados favorables, los mismos que se los plantean como referencia para el desarrollo de un tema en ejecución y/o planes de acciones.

4.11.2 Estructura Organizativa.

4.11.2.1 Visión.

“Promover el desarrollo económico en el recinto el Corozo mediante la aplicación de modelos de gestiones que permita el progreso del sector como de los habitantes así también en su calidad de vida.”

4.11.3 Objetivos del Modelo de Gestión para el Recinto El Corozo.

Para poder obtener resultados favorables los mismos que pueda responder a los problemas planteados es necesario que se planteen los objetivos respectivos, los mismos que pueden ser medibles en sus tiempos previstos así como alcanzables.

4.11.3.1 Objetivo General.

“Dotar a los habitantes del recinto el Corozo de estrategias de cambios, a través de lineamientos territoriales, con el mejoramiento en su zona de intervención para una correcta administración.”

4.11.3.2 Objetivos específicos.

- Determinar cuáles son las políticas territoriales dentro de recinto el Corozo.
- Impartir ideas que ayuden al fortalecimiento de los proyectos planteados por los habitantes.
- Diseñar un modelo de gestión para el recinto el Corozo, basados en el desarrollo económico del sector para de satisfacer las necesidades básicas del habita.

4.11.4 Metodología.

Para conseguir los objetivos trazados en un modelo de gestión y que del mismo se pueda obtener resultados favorables, es necesario realizar:

- **Diagnóstico:** Objetivos, metas planteadas y actores principales.
- **Modelo de Gestión:** Interna y externa.

4.11.5 Alcances del Modelo de Gestión.

- El modelo de gestión detalla los proyectos y programas a conseguir, mediante la gestión de los habitantes.
- En el modelo de gestión los dirigentes del recinto son los encargados de mantener las relaciones externas con los actores involucrados en cada etapa del plan propuesto.
- La propuesta del modelo de gestión es desarrollarse con flexibilidad a fin de en cada etapa se pueda controlar y poder realizar cambios, lo que permitirá cumplir con los objetivos trazados.

4.11.6 Justificación.

Un modelo de gestión permitirá alcanzar los objetivos y metas propuestas mediante el desarrollo y puesta en marcha del Plan de Desarrollo Económico, los mismos que sean basados en lineamientos que permita alcanzar los proyectos planteados.

Todos los valores (costos) que incurran en el desarrollo del plan económico deberían ser cedidos a todos los actores de intervención.

El modelo de gestión mediante su estructura permitirá monitorear el avance y controlar en todas sus etapas.

4.11.7 Planificación del estado.

Para poder realizar un correcto modelo de gestión y que el mismo sea desarrollado con eficiencia mediante la aplicación Plan de Desarrollo Económico es necesario que se enmarque en las leyes y políticas gubernamentales, entre ellas tenemos:

CUADRO N° 16 Matriz de objetivo estratégico y su relación con el PNBV.

OBJETIVO ESTRATÉGICO	RELACIÓN CON EL OBJETIVO DE PLAN NACIONAL DEL BUEN VIVIR	POLÍTICA
Promover la reactivación productiva agrícola, ganadera y agro-turística del recinto el Corozo, en coordinación con los diferentes organismos del estado y/o instituciones privadas.	Objetivo 8. Consolidar el sistema económico social y solidario, de forma sostenible.	8.1 Invertir los recursos públicos para generar crecimiento económico sostenido y transformaciones estructurales.

Fuente: Investigación de Campo-Recinto el Corozo.

Elaborado por: Edinson Cruz Piguave.

4.11.7.1 Constitución de la República del Ecuador.

Asamblea Nacional Constituyente, (2008) indica en el art. 12 que el derecho al recurso hídrico (agua) es irrenunciable, porque es indispensable para todas las comunidades o sectores, pues dentro del Recinto El Corozo es vital importancia ya que en este sector predomina la agricultura a menor escala, por lo que ideal sería proporcionar este recurso a fin de que se pueda explotar el medio.

Asamblea Nacional Constituyente, (2008) en su Art. 14 reconoce que las personas deben de vivir en un ambiente sano y ecológicamente equilibrado, de tal manera que todos su integrantes deberían estar comprometidos con el cuidado al medio ambiente a la contaminación. Lo que le permitirá preservar la flora, la fauna y todo recurso biomaterial que se encuentra en el medio.

Asamblea Nacional Constituyente, (2008) en su Art. 267 menciona que los gobiernos parroquiales o rurales son los encargados de planificar, gestionar y mantener los equipamientos y espacios de la parroquia, comuna y/o recinto, así también incentivará por medio de proyectos a la comunidad para la dotación de programas de actividades productivas que busquen dar una mejor calidad de vida al comunero.

Asamblea Nacional Constituyente, (2008) en su Art. 272, menciona que la distribución de los recursos entre los gobiernos autónomos descentralizados será regulada por la ley, y dependerá del tamaño de la población y sus necesidades básicas insatisfechas al momento de generar los recursos.

4.11.7.2 Código Orgánico de Organización Territorial, Autonomía y Descentralización.

Secretaria Nacional de Planificación y Desarrollo, (2010) en el art. 65 establece que los gobiernos autónomos descentralizados, parroquial y rural, se encarguen del desarrollo de los sectores conjuntamente con instituciones públicas.

Adicionalmente la junta parroquial rural se encargará de velar que los trabajos de reestructuración y mejoramiento del sector se realicen con eficacia y oportunamente.

4.11.7.3 Ley de Economía Popular y Solidaria.

El Ministerio Coordinador de Desarrollo Social (2011), en el art. 2 literal C; que todas las asociaciones, organizaciones constituidas por artesanos calificados o no calificados, agricultores regidas por la presente ley, así también gozarán de todos los conocimientos adquiridos para su desarrollo en la región a fin de producir, comercializar y distribuir sus productos cosechados.

El Ministerio Coordinador de Desarrollo Social, en su Art. 6, indica que el estado respeta la pluralidad de formas de organizaciones de la economía popular y solidaria y garantizará su autonomía independencia libre de desarrollo y ejerciendo cualquier actividad económica lícita.

El Ministerio Coordinador De desarrollo Social, en su Art 15, expresa que las relaciones entre los integrantes de las organizaciones comunitarias, asociativas se basarán en la presente ley, ilustrando las actividades que realizan de tal manera que aporten al beneficio de la comunidad.

4.11.7.4 La SEPS.

La SEPS, es una entidad que supervisa y controla a todas las organizaciones de económica popular y solidaria, con personalidad jurídica de derecho público u autonomía administrativa y financiera, que busca el desarrollo para un correcto funcionamiento del sector económico popular y solidario.

A sí mismo en los numerales 3, 4 y 7 del Art. 161 del Reglamento General a la Ley Orgánica de Economía Popular Solidaria y del Sector Financiero Popular y Solidario, determinan que son funciones del IEPS, elaborar y ejecutar planes,

programas, proyectos para el fortalecimiento organizativo y funcional de las entidades que forman parte de la Economía Popular y Solidaria; Promover y fomentar los circuitos de la EPS; y, Promover y formar capacitadores para las organizaciones de la EPS, así como también ejecutar medidas de fomento, promoción e incentivos a favor de las personas y organizaciones sujetas a la ley, y verificar su cumplimiento.

Todos estos numerales son de vital importancia tomar consideración ya que a través de ella se puede dar un mejor desarrollo al sector a través de la dirección y control de la entidad de la Economía Popular y Solidaria a fin de garantizar una mejor calidad de vida al habitante.

4.11.7.5 Plan Nacional de Descentralización.

La Secretaria Nacional De Planificación y Desarrollo, (2012), los gobiernos autónomos descentralizados (GAD) deben contar con la participación individual y colectiva en la toma de decisiones así también es deber conocer todas las formas de participación ciudadana.

El COOTAD, reconoce el derecho a la consulta de pueblos y nacionales, además garantizará a la ciudadanía la atribución para presentar proyectos normativos locales y le facultará participar en audiencias públicas y asambleas así también como cabildos populares y consejos consultivos y la opción del derecho a la consulta popular.

4.11.7.5 Ley de Comunas.

La Comisión Técnica de Comunas, (2012) expresa en su art. 5 que la comuna es una organización social formada por individuos que tienen un interés en común, compartiendo sus costumbres creencias y tradiciones sean estas religiosas o ancestrales y conjunto con la junta parroquial desarrollaran proyectos que beneficien al sector.

Ley de Comuna en su Art. 8, indica que a través de los gobiernos autónomos se asignará recursos para ejercer proyectos que permita el desarrollo del sector respetando la planificación en las cuales se establezcan sus prioridades estratégicas.

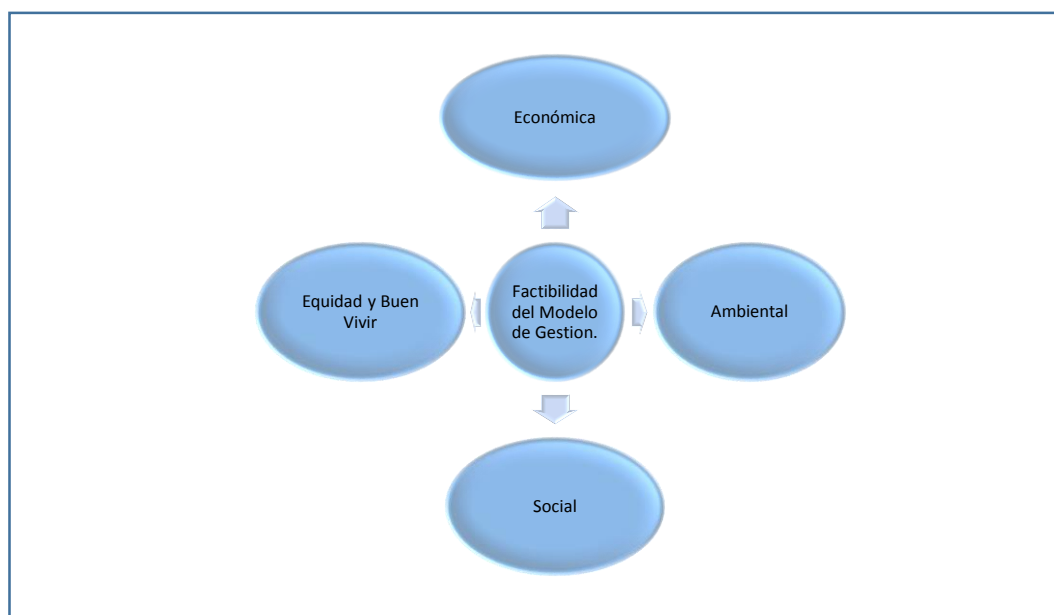
Ley de Comunas en el Art. 10, las comunas tienen derecho a mantener su identidad cultural, su sentido a; a pertenencia, tradiciones ancestrales y la forma de organización social, así como mantener su patrimonio cultural.

Ley de Comunas en su Art. 69, el estado promoverá programas y proyectos a beneficios de la comunidad a fin de fortalecer la actividad productiva del sector con el objetivo de garantizar el buen vivir en la sociedad.

4.11.8 Fundamentos.

El modelo de gestión del plan de desarrollo económico debe estar basado intrínsecamente en el plan de nacional del buen vivir, ya que este permitirá su desarrollo a fin de obtener resultados favorables.

ILUSTRACIÓN N° 4 Posicionamiento del Modelo de Gestión.

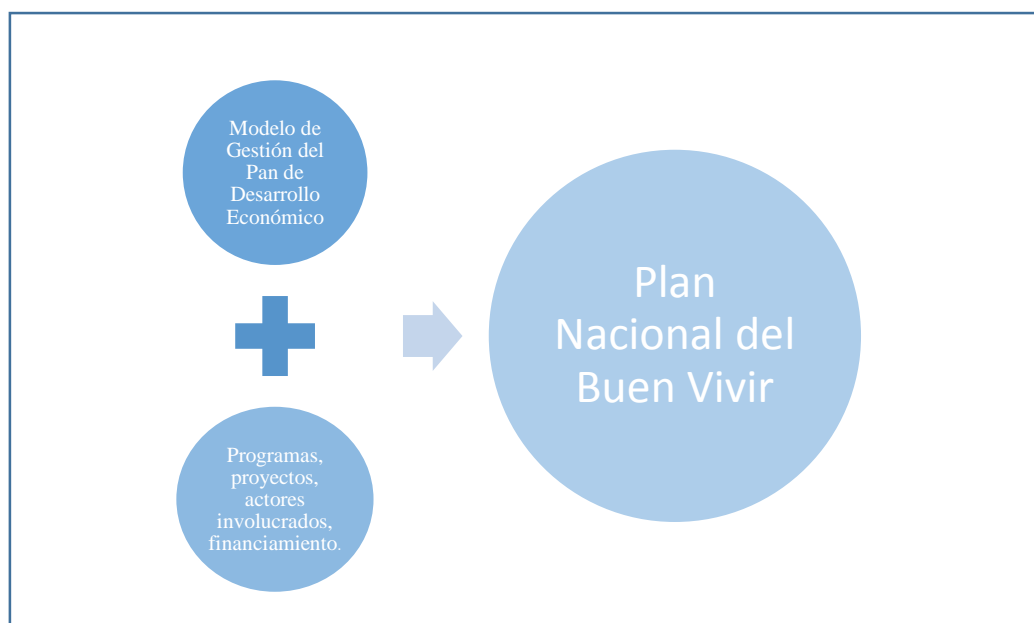


Fuente: Investigación de Campo-Recinto el Corozo.

Elaborado por: Edinson Cruz Piguave

Así también se puede mencionar que los proyectos deben ser factibles, medibles y alcanzables en el menos tiempo posible a fin de obtener resultados que permita mejorar las condiciones de vida de los integrantes del recinto el Corozo.

ILUSTRACIÓN N° 5 Factibilidad



Fuente: Investigación de Campo-Recinto el Corozo.
Elaborado por: Edinson Cruz Piguave.

4.11.9 Enfoque de Gestión.

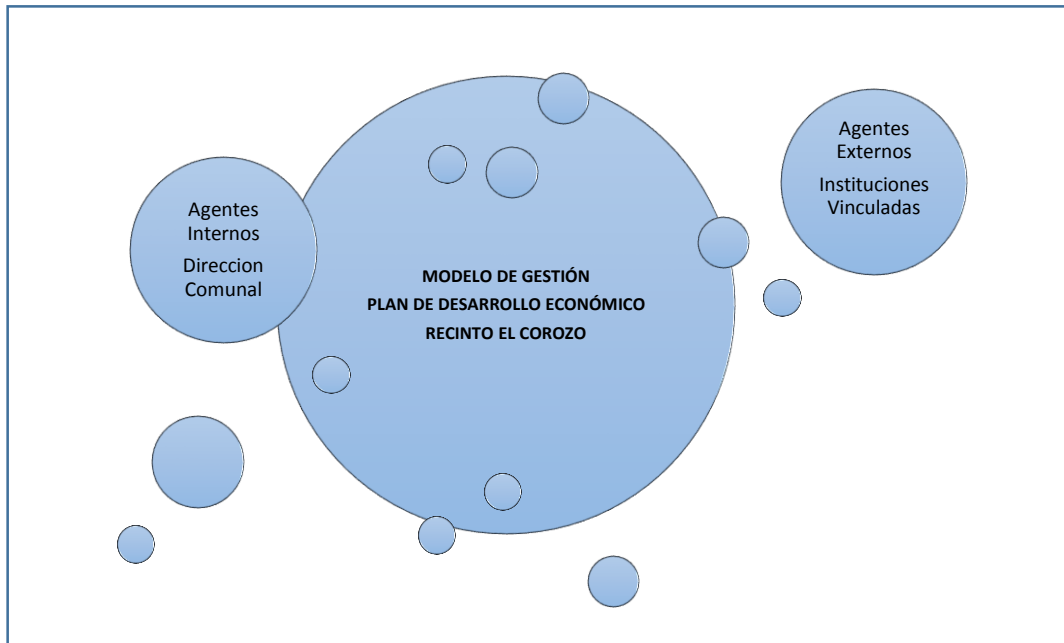
Modelo de Gestión del Plan de Desarrollo Económico para el Recinto El Corozo.

Para realizar la elaboración de este modelo de gestión, se debe realizar cada uno de los programas y proyectos sean encaminados en base a las políticas y estrategias necesarias para su consecución sin dejar de lado el por qué se van a realizar y cuáles son los beneficios para la comunidad.

Por lo tanto este modelo identifica las conexiones de los agentes involucrados en el desarrollo del Modelo de Gestión del Plan de Desarrollo Económico, así como

los actores internos como los dirigentes del recinto y comuna, como de los actores externos como entidades públicas y/o privadas.

ILUSTRACIÓN N° 6 Modelo de Gestión.



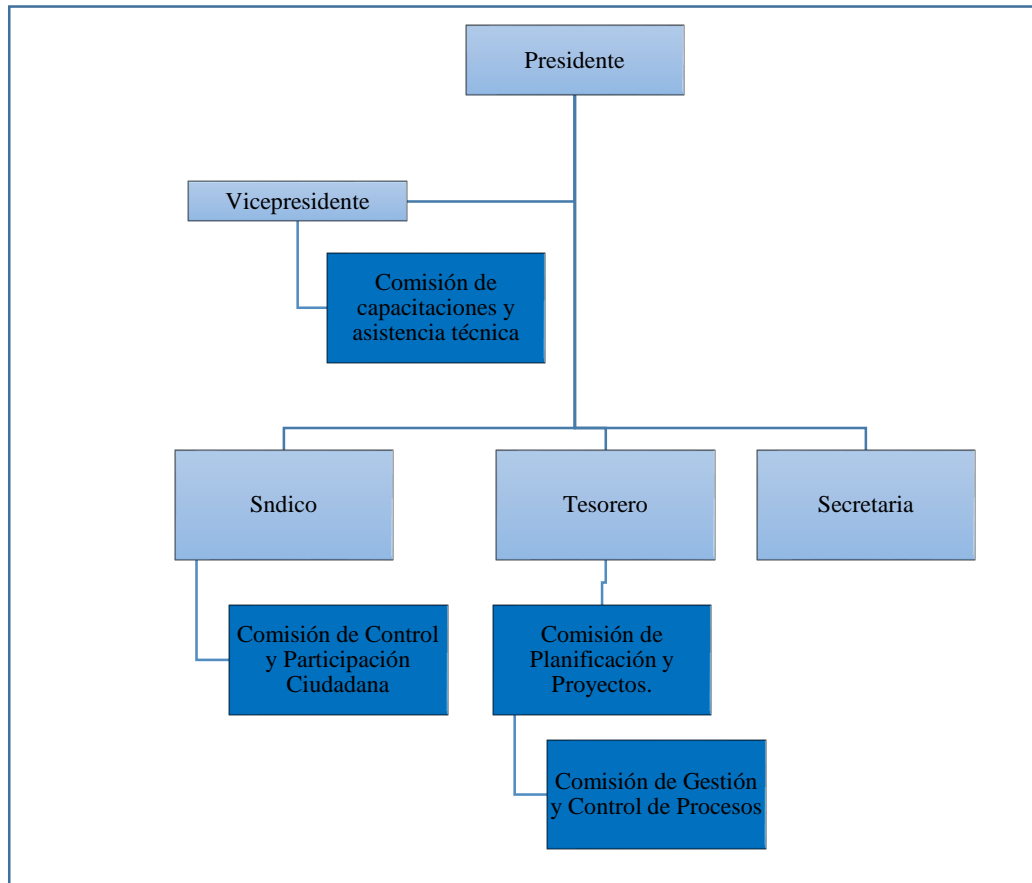
Fuente: Investigación de Campo-Recinto el Corozo.

Elaborado por: Edinson Cruz Piguave.

4.11.10 Modelo de Gestión Interna.

Señala las atribuciones y responsabilidades que se deben seguir para la consecución de los proyectos propuestos anteriormente, y así de esta manera se podrá observar cuales son cada una de las funciones que cumplen cada integrante del Recinto, y mediante la aplicación del modelo de gestión, identificar cuáles serían las áreas de intervención para que se puede obtener resultados favorables dentro del territorio.

ILUSTRACIÓN N° 7 Organigrama Propuesto para el recinto el Corozo.



Fuente: Investigación de Campo-Recinto el Corozo.

Elaborado por: Edinson Cruz Piguave.

Actualmente, existe la estructura tal y como se plantea en los reglamentos internos de del recinto, es decir los niveles que se encuentran de color celeste, tienen un sinnúmero de responsabilidades a beneficio de la misma. Por lo consiguiente mediante el modelo de gestión del Plan de desarrollo Económico se considera que se debería integrar nuevas comisiones aportando así a cada departamento para una mejor gestión administrativa tal como se presenta a continuación:

- Comisión de Capacitaciones y Asistencia Técnica.
- Comisión de Control y Participación Ciudadana.
- Comisión de Planificación y Proyectos.
- Comisión de Gestión y Control de Procesos.

Comisión de capacitaciones y asistencia técnica.

Objetivo.

Coordinar, plantear y ejecutar un sistema de capacitaciones para cada uno de los actores involucrados para la ejecución y puesta en marcha de cada proyecto o programas ejecutados, manteniendo el compromiso de cada participante, en las metas planteadas.

Funciones.

- Identificar las diversas fuentes de información tanto primaria y secundaria, para que se lleven a efecto los programas y proyectos planteados.
- Realizar cronogramas de trabajo para poder medir el efecto o impacto de los programas y proyectos ejecutados.
- Mantener la participación y nexos con los diferentes actores internos como externos.
- Generar fichas de control y registros de cada uno de los asistentes al proceso de formación y auto capacitación.

Comisión de control y participación ciudadana.

Objetivo.

Regularizar la participación de todos los habitantes del recinto el Corozo, en todos los procesos y desarrollo de cada objetivo trazado a fin de aportar con ideas para un mejor progreso.

Funciones.

- Involucrar a todos los habitantes del sector intervenido, así como los respectivos nexos con las entidades públicas y privadas en la ejecución de los programas y proyectos a ejecutarse.
- Mantener informado a toda la comunidad en general de los procesos y avances de cada uno de los proyectos en ejecución.

Comisión de planificación y proyectos.

Objetivo.

Planificar, ejecutar, controlar y evaluar cada uno de los programas y proyectos planteados en el Plan de Desarrollo Económico para el Recinto El Corozo.

Funciones

- Coordinar las acciones de gestión y evaluación de cada uno de los programas y proyectos con las entidades vinculadas.
- Supervisar el desarrollo de cada programa, para que el proceso tenga resultados idóneos en su tiempo previsto.
- Diseñar fichas de seguimiento, medición y evaluación de cada proyecto ejecutado.
- Velar por el desarrollo de cada meta trazada, y así garantizar una vida digna al habitante del recinto, mediante el fortalecimiento de los sectores socioeconómico y productivo.

Comisión de Control y gestión de procesos.

Objetivo.

Preparar, elaborar e informar de cada acontecimiento generado del desarrollo de los objetivos y metas planteadas en el Plan de Desarrollo Económico.

Funciones.

- Realizar los respectivos informes de cada una de las funciones asignadas en cada comisión.
- Realizar el informe respectivo de las entidades vinculadas en la elaboración de cada proyecto como en la dotación de los recursos para su ejecución.
- Mostrar los resultados de los proyectos ejecutados.

4.11.11 Instrumento para el seguimiento y evaluación.

Seguimiento.

Es el monitoreo general que se le da a cada una de las tareas acciones y actividades que se realizan en los diferentes procedimientos que se están desarrollando en el recinto.

Evaluación.

Se realiza para saber cómo se están llevando a cabo cada una de las actividades, procesos de los diferentes proyectos sugeridos, para el desarrollo del recinto buscando su bienestar y cambio territorial.

4.11.11.1 Objetivos del seguimiento y evaluación.

- Medir las metas propuestas en el plan de desarrollo económico, lo que permitirá poder desarrollarlas de una mejor manera.
- Establecer los problemas que se presentan mientras se desarrolla los proyectos para poder solucionarlos de una manera más eficaz y oportunas.
- Plantear estrategias y acciones necesarias para que la consecución de los objetivos y metas planteadas.

4.11.11.2 Propuestas para el seguimiento y evaluación.

- Armar equipos de trabajo o mesas redondas, de cada una de las comisiones creadas en el modelo de gestión.
- Establecer métodos de seguimiento y evaluación de cada uno de los proyectos que se está ejecutando dentro del recinto.
- Proponer instrumentos y técnicas necesarias para la aplicación de los proyectos.
- Elaboración y socialización de los resultados obtenidos.

CONCLUSIONES DEL PLAN PROPUESTO

A través de las investigaciones planteadas y el análisis de las interrogantes así como de la problemática, se puede concluir que;

1. La ausencia de planes económico en el Recinto El Corozo, a lo largo del tiempo no ha permitido desarrollar al sector de tal manera que se concientice con los habitantes el cómo mejorar su calidad de vida, a través de los programas y proyectos posibles a ejecutarse.
2. La carencia de sistemas de riego en la zona no ha permitido al agricultor expandirse en la agricultura, siendo un factor primordial para su producción de esta manera se podría mejorar su productividad agrícola.
3. Escases de microempresas turísticas, ha ocasionado que el sector no sea reconocido por sus recursos naturales que posee, por lo que sería un beneficio de sus habitantes al contribuir al desarrollo del recinto el Corozo.

RECOMEDACIONES DEL PLAN PROPUESTO

1. Ejecutar el plan de desarrollo económico propuesto, a favor de los habitantes del recinto El Corozo, siendo así, la calidad de vida mejorara a través de la generación de ingresos en el recinto.
2. Desarrollar mediante convenios con las respectivas entidades gubernamentales (GADs), con el objetivo de ejecutar un sistema de riego al agro, propiciando el mejoramiento de la productividad y generando ingresos en el núcleo familiar.
3. Elaborar un estudio de factibilidad para la creación de una microempresa u operadora turística en el recinto, generando turismo en el sector así de esta manera se difundirá los principales puntos turísticos como el de avistamiento de especies o aves atractivas que se acentúan en el recinto.

BIBLIOGRAFÍA

- Alpa, G. (2008). los Principios Organizacionales de una empresa.
- Anzil, F. (2009). Calentamiento global y recursos naturales . Chile.
- Aragon. (2007). La Poblacion Economicamente Activa. Quito: Primera Edicion.
- Arias. (2006). Planificacion Estrategica.
- Armijos, M. (2010). El Crecimiento Actual de la Comuna. Chile.
- Asamblea Nacional. (2010). Ley Organica de Educacion Superior.
- Asesores. (2014). Experto en Gestion Mediambiental.
- Audrestch. (2007). La importanci del empleo. Trillas.
- Bachleiter, & Zins. (2010).
- Balestrini, A. (2009). Procedimientos Técnicos de la Investigación. Venezuela.
- Baptista, P. (2010). La Investigacion .
- Beltrami. (2010). El turismo.
- Biol. Santos R, A. (2006). Las Necesidades de un Individuo. Lima.
- Blanco, J. (2010). Educacion Inclusiva en America Latina. Chile.
- Bolca, E. (2010). EL Medio Ambiente, Habita Natural.
- Boullon, R. (2007). Analisis demograficos y analisis del entorno.
- Burbano, J. (2009). Planificacion estrategica y operativa.
- Burmel. (2010). Planificacion Estrategica y Operativa Aplicado a los Gobiernos locales. Quito.
- Castellano, C. (Octubre, 2007). Valores, Mision, Vision, En Contribuciones a la Economia. Quito.
- Catella, L. (2007). Planificacion estrategica en los negocios.
- Cavalli Sforza, L. (2010). Genes, Pueblos y Lenguas. Barcelona: Critica.
- Cavalli Sforza, L. (2010). Genes, Pueblos y Lenguas. Barcelona: Critica.

- Chavez Martinez, J. (2008). Cadena de Valor, Estrategias genericas y Competitividad. Oaxaca.
- Chávez, E. (2009). Análisis Demográficos. Costa Rica.
- Chiavenato, I. (2008). El Nivel de Ocupacion. Mexico.
- Constituyente, A. N. (Octubre, 2008). Constitucion de la Republica del Ecuador. Montecristi, Ecuador.
- Cordero, E. (2011). Diagnostico Territorial.
- Desarrollo, S. N. (Octubre de 2010).Codigo Organico de Organizacion Territorial, Autonomia y Descentralizacion. Quito, Pichincha, Ecuador.
- Dr. Mcguire, J, M. (2009). Descentralizacion para Satisfacer Necesidades Basicas.
- Dunleavy, P. (2008). Gestion Ambiental. Chile.
- Esteban, R. B. (2007). Desarrollo y Sostenibilidad Social (Producciones digitales ABYA-YALA. ED. Quito: 1era edicion.
- Falconi, F., & Oleas, M. J. (Sept. 2004). Principios de la Informacion Economica (1 era ed.).
- Feptce. (2006). El turismo en el Ecuador. Quito.
- Feres, & Mancero. (2010). El Metodo de las Necesidades Basicas y sus apliaciones en America Latina. Santiago de Chile.
- Fernandez, R. (2006). Identidad Cultural. El Sol.
- Fernández, R. J. (2009). Guia metodologica para la evaluacion del impacto ambiental. Madrid.
- Fichter, J. H. (2010). Humanidades y ciencias sociales. chicago.
- Flechas, C. A. (2009). Movilidad y Transporte; Un enfoque territorial. Bogota.
- Fleitman, J. (2000). Negocio Exitosos. Cuba: Mcgraw Hill.
- Franco, M. d. (2008). Proyeccion de la Poblacion Economicamente Activa.
- Gómez, A. B. (2008). Una Planificacion Estrategica.
- Gonda, N., & Pommier, D. (2006). Prevención y resolución de conflictos en torno a la tierra y los recursos naturales. Nicaragua, Nicaragua.

Gonzalez Rothwoss, M. (2011). Plan de Desarrollo Economico local, Chile.

Gutiérrez, M. (2009). Planificación estratégica.

Harris. (2011). La Cultura.

Hernan, M. (2008). Gestion de Proyectos.

Hernandez Et, A. (2008). Muestra de una Poblacion.

Herrera, B. (2002). Plan de Desarrollo Economico.

Homobono, J. I. (2010). Fenomeno de Espiritu.

Huertos. (2003). Remediacion Ambiental.

INEC. (Marzo, 2015). Reporte de la Economia Laboral. Quito.

Ivars, J. A. (2007). El turismo como alternativa para generar ingresos.

Knudsed, C., & Haridimos, T. (2010). El manual de la Teoria de la Oragnizacion. Chicago.

La Constitución del Ecuador, 2. (2008). Republica del Ecuador. QUITO.

Latorre, R. (2003). La Poblacion.

Ley de Comunas. (2012). Art. 5.

Ley de Comunas. (s.f.). Art. 10.

Ley de Comunas. (s.f.). Art. 69.

Ley de Comunas. (s.f.). Art. 8.

López, H. C. (2008). Desempleo En El Ecuador.

Loyola, S. (2007). La Productividad.

Malo, H. (2010). Patrimonio Cultural. Cuenca.

Martínez, O., & Avila, G. (2011). Estrategia de Desarrollo Local Sustentable.

Maslow. (2008). La Satisfacción de las Necesidades.

Medina Quintana, J. (2009). Pensar, Planificar, Ejecutar y Evalur Estrateicamente. Corporacion para el desarrollo de la educacion unversitaia.

Ministerio Cordinador de Desarrollo, S. (Mayo de 2011). Ley de Economía Popular y Solidaria.

Mintur. (Agosto, 2012). El Ecuador de ayer y hoy. Quito.

Mondragón, P. A. (2009). Revista de informacion y analisis.

Mora, S. (2011). Miedo, Inseguridad y control social. España: Caritas Españolas.

Moyano, O. (2010). Identidad Cultural.

Murillo, B. L. (2010). El Suelo.

Olavia. (2002). Sintesis de los Principales Enfoques, Metodos y Estrategias para la superacion de la Pobreza. Santiago de Chile.

Ortega, V. J. (2008). Territorio como Recurso Cultural y Economico.

Ortiz, R. (2010.). Las Costumbres. 2 de noviembre.

Plan Nacional del Buen Vivir. (2013). Objetivo 3.

Portugal, A. J. (Enero 2009). Seguridad ciudadana y derechos humanos. Peru.

Raimond, W. (2007). Las Tradiciones, Una Costumbre o Creencia.

Ramirez, J. (2012). Diagnostico del desarrollo economico. Quito.

Ramirez, O. P. (2009). Las Vias de Acceso.

Rosell, J. (2014). Poblacion Inactiva y labores del hogar. Madrid.

Saavedra, M. C. (2009). Comunidades y gestion comunal. chile.

Sánchez, & Grandará. (2011). Ministerio de comercio y Turismo.

Santamaria, À. (2008). El Diagnostico Sectorial. Colombia.

Secretaria Nacional de Planificacion y Desarrollo. (2012).

Secretaria Nacional de Planificacion y Desarrollo. (Septiembre de 2013). Plan Nacional del Buen Vivir.

Sectur. (2007). El turismo convencional. Lima.

Sectur. (2007). El turismo en el Ecuador. Lima.

Shapiro, J. (2008). Planes de accion.

Steiner, G. A. (2007). Planeacion Estrategica.

Sullivan, & Charles, B. P. (2002). Economía para Todos.

Tealdo, A. (2010). Manual sobre la medicion de la economia no observada. Lima.

Weston. (2006). Aspecto Financieros. Trillas.

Wouters, P., & Andrew, A. (2007). Cual es el rol para el nivel bajo de agua en emergencia.

Yépez, F. (2007).

Zaror. (2007).

ANEXOS

MATRIZ DE PROBLEMA.

ANEXO N° 1 Matriz de problemas.

PROBLEMA CENTRAL	TEMA	OBJETIVO GENERAL	HIPÓTESIS GENERAL
<p>¿Cómo índice la información económica, turística y cultural en las necesidades insatisfechas de los comuneros y autoridades del recinto el Corozo, Comuna las Balsas, Parroquia Colonche, Cantón Santa Elena, Provincia de Santa Elena año 2014</p>	<p>Incidencia de la información económica, turística y cultural en las necesidades insatisfechas de los comuneros y autoridades del Recinto El Corozo. Plan de Desarrollo Económico para el Recinto El Corozo Comuna Las Balsas, Parroquia Colonche, Cantón Santa Elena, Parroquia de Santa Elena año 2014.</p>	<p>Evaluar la incidencia de la información económica, turística y cultural en las necesidades insatisfechas de los comuneros y autoridades, mediante el levantamiento de datos para el diseño del Plan de Desarrollo Económico en el Recinto el Recinto El Corozo de la Comuna las Balsas, Parroquia Colonche, Cantón Santa Elena, Provincia de Santa Elena.</p>	<p>La incidencia de la información económica, turística y cultural proporcionara las necesidades insatisfechas de la población, mediante un estudio que involucre a comuneros y autoridades del Recinto El Corozo, Comuna Las Balsas, Parroquia Colonche de la Provincia de Santa Elena.</p>

Fuente: Investigación de Campo-Recinto el Corozo.

Elaborado por: Edinson Cruz Piguave.

ÁRBOL DE PROBLEMA.

ANEXO N° 2 Árbol de problemas.

VARIABLE INDEPENDIENTE	VARIABLE DEPENDIENTE
Información económica, social, cultural y ambiental	Necesidades básicas insatisfechas
PROBLEMA CENTRAL:	Deficiente información económica, social y cultural que incide necesidades básicas insatisfechas del Recinto El Corozo, Comuna Las Balsas
CAUSAS	EFFECTOS
Deficiente incentivo de la población por los temas de investigación	Deficiente compromiso por parte de los comuneros
Limitado conocimiento profesional en temas de investigación	Deficiente difusión de las actividades y recursos de la comuna
Limitados recursos para la investigación	Limitadas propuesta de proyectos para la comuna

Fuente: Investigación de Campo-Recinto el Corozo.

Elaborado por: Edinson Cruz Piguave

MATRIZ DE CUESTIONAMIENTOS PARA LAS VARIABLE

ANEXO N° 3 Matriz de cuestionamiento para las variables

VARIABLE INDEPENDIENTE	VARIABLE DEPENDIENTE
¿En qué consiste la información económica, social, cultural y ambiental?	¿Por qué es importante conocer las necesidades básicas insatisfechas de la población?
¿Porque se realiza el levantamiento de información económica, social, cultural y cultural?	¿Cómo se determina las necesidades básicas insatisfechas de la población?
¿Por qué se realiza el levantamiento de información económica, social, cultural y ambiental?	¿Para qué se requiere la información de las necedades básicas insatisfecha de la Población?
¿De dónde se obtiene la información económica, social, cultural y ambiental?	¿Dónde se obtiene la información de las necesidades básicas insatisfecha de la población?

Fuente: Investigación de Campo-Recinto el Corozo.

Elaborado por: Edinson Cruz Piguave

MATRIZ DE CONSISTENCIA SUB PROBLEMAS

ANEXO N° 4 Matriz de consistencia sub problemas- objetivos específicos.

SUB PROBLEMAS	OBJETIVOS ESPECÍFICOS
<p>¿Cómo incide el deficiente incentivo de la población por los temas de investigación?</p> <p>¿Cómo incide el limitado conocimiento profesional en temas de investigación?</p> <p>¿Cómo incide limitados recursos para la investigación?</p> <p>¿Cómo incide el deficiente compromiso por parte de los comuneros?</p> <p>¿Cómo incide la deficiente difusión de los atractivos y recursos de la comuna?</p> <p>¿Cómo incide la limitada propuesta de proyectos para la comuna?</p>	<p>Establecer el incentivo que tiene la población en temas de investigación mediante la encuesta realizada a la comunidad.</p> <p>Determinar el conocimiento profesional de la comunidad en temas de investigación mediante en entrevistas informales.</p> <p>Identificar los recursos destinados para la investigación, mediante entrevistas a los directivos de la comuna.</p> <p>Analizar el compromiso que tiene los comuneros con el desarrollo del sector mediante la investigación de campo.</p> <p>Identificar los atractivos y recursos de la comuna mediante la observación directa</p> <p>Jerarquizar propuesta de proyectos priorizando intereses de desarrollo del recinto</p>

Fuente: Investigación de Campo-Recinto el Corozo.

Elaborado por: Edinson Cruz Piguave

FICHA DE OBSERVACIÓN



ANEXO N° 5 Ficha de Observación

FICHA DE OBSERVACIÓN		
Fecha:	_____	Lugar: _____
Investigador:	_____	
FECHA	OBSERVACIÓN	APRECIACIONES PERSONALES

Elaborado por: Edinson Cruz Piguave

MODELO DE ENCUESTA

ANEXO N° 6 Modelo de Encuesta.

 UNIVERSIDAD ESTATAL PENÍNSULA DE SANTA ELENA FACULTAD DE CIENCIAS ADMINISTRATIVAS CARRERA DE ADMINISTRACIÓN DE EMPRESAS		
OBJETIVO. – Identificar las necesidades de la situación económica, turística y cultural de cada uno de las Comunas y los recintos de la Provincia de Santa Elena.		
CARACTERISTICAS GENERALES	CARACTERISITICAS ECONÓMICAS/ Y DE	14.- ¿A qué actividad se dedica? (dos opciones).
1.-Genero 1. Masculino <input type="checkbox"/> 2. Femenino <input type="checkbox"/>	8.-Con que servicios básicos cuenta su comuna/recinto? 1. Energía eléctrica <input type="checkbox"/> 2. Agua potable <input type="checkbox"/> 3. Alcantarillado <input type="checkbox"/> 4. Alumbrado público <input type="checkbox"/> 5. Telefonía <input type="checkbox"/> 6. Internet <input type="checkbox"/>	1. Agricultura <input type="checkbox"/> 2. Pesca <input type="checkbox"/> 3. Comercio <input type="checkbox"/> 4. Artesano <input type="checkbox"/> 5. Turismo <input type="checkbox"/> 6. Albañilería <input type="checkbox"/> 7. Otros cuales <input type="checkbox"/>
2.- Edad 1. 15 - 20 años <input type="checkbox"/> 2. 21 - 35 años <input type="checkbox"/> 3. 36 - 45 años <input type="checkbox"/> 4. 46 años y más <input type="checkbox"/>	9.-Tipo de vivienda en la que habita 1. Cemento <input type="checkbox"/> 2. Caña <input type="checkbox"/> 3. Mixta <input type="checkbox"/> 4. Otro cual <input type="checkbox"/>	15.-Nivel de ingresos mensuales por familias 1. 0 - 80 <input type="checkbox"/> 2. 80 - 160 <input type="checkbox"/> 3. 160 - 240 <input type="checkbox"/> 4. 240 - 320 <input type="checkbox"/> 5. 320 - 400 <input type="checkbox"/> 6. 400 - más <input type="checkbox"/>
3.- Estado civil 1. Soltero <input type="checkbox"/> 2. Casado <input type="checkbox"/> 3. Divorciado <input type="checkbox"/> 4. Viudo <input type="checkbox"/> 5. Unión libre <input type="checkbox"/>	10.- Total números de miembros del hogar 1. Cuantos <input type="checkbox"/>	16.- ¿De dónde provienen sus ingresos? 1. Fuentes privadas <input type="checkbox"/> 2. Fuentes publicas <input type="checkbox"/> 3. Independientes <input type="checkbox"/>
4.- Aporta usted o es afiliado a: 1. ISSFA <input type="checkbox"/> 2. ISSPOL <input type="checkbox"/> 3. IESS <input type="checkbox"/> 4. Seguro Campesino <input type="checkbox"/> 5. Otro <input type="checkbox"/>	11.- ¿Sabe usted leer y escribir? 1. Si <input type="checkbox"/> 2. No <input type="checkbox"/>	17.- ¿Cuáles son los bienes que tiene a su nombre? 1. Casa <input type="checkbox"/> 2. Vehículo <input type="checkbox"/> 3. Terreno Agrícola <input type="checkbox"/> 4. Ganado <input type="checkbox"/> 5. Terreno Vacío <input type="checkbox"/> 6. otro <input type="checkbox"/>
CARACTERISTICAS EDUCACIONALES	cuenta con un dispensario medico	12.-El sector recibe la visita de brigadas médicas
5.- ¿Sabe usted leer y escribir? 1. Si <input type="checkbox"/> 2. No <input type="checkbox"/>	1. Si <input type="checkbox"/> 2. No <input type="checkbox"/> SI SU RESPUES ES NO PASE A LA PREGUNTA NÚMERO 13	1. Si <input type="checkbox"/> 2. No <input type="checkbox"/> SI SU RESPUES ES SI RESPONDA LO SIGUIENTE: Con que frecuencia: Horas <input type="checkbox"/> Diario <input type="checkbox"/> Mensual <input type="checkbox"/> Anual <input type="checkbox"/> Nunca <input type="checkbox"/>
6.- Cual es el nivel de instrucción más alto que asistió? 1. Centro de Alfabetización (EBA) <input type="checkbox"/> 2. Primario <input type="checkbox"/> 3. Secundario <input type="checkbox"/> 4. Universitario <input type="checkbox"/> 5. Postgrado <input type="checkbox"/> 6. Ninguno <input type="checkbox"/>	13.-Cuáles son las principales enfermedades que afecta al recinto 1. Gripe <input type="checkbox"/> 2. Infecciones estomacales <input type="checkbox"/> 3. Mordidas de serpientes <input type="checkbox"/> 4. Dengue <input type="checkbox"/> 5. Otro cual <input type="checkbox"/>	18.- ¿Dentro de su núcleo familiar existe alguna persona con capacidades especiales? 1. Intelectual <input type="checkbox"/> 2. Físico <input type="checkbox"/> 3. Mental <input type="checkbox"/> 4. Auditivo <input type="checkbox"/> 5. otro <input type="checkbox"/>
7.- Con qué tipo de tecnología cuenta: 1. Internet <input type="checkbox"/> 2. Telefonía celular <input type="checkbox"/> 3. Tv por cable <input type="checkbox"/> 4. Tablee <input type="checkbox"/> 5. Otro <input type="checkbox"/>	Encuestado: _____ Telefono: _____	Encuesta n°: _____

19.- ¿Participa usted en algún proyecto financiado por el gobierno? 1. Si <input type="checkbox"/> 2. No <input type="checkbox"/> Cual: _____	28.- ¿Los Habitantes del Recinto/Comuna realizan trabajos de manufactura? 1. Si <input type="checkbox"/> 2. No <input type="checkbox"/> Cuales: _____ _____ _____	CARACTERISTICAS CULTURALES 35.- Dentro de su sector han encontrado vestigios culturales 1. Si <input type="checkbox"/> 2. No <input type="checkbox"/> Cuales: _____ _____ _____	
20.- ¿Existen grupos o asociaciones en la comuna o recinto? 1. Si <input type="checkbox"/> 2. No <input type="checkbox"/> Cual: _____		36.- Celebran alguna festividad ¿Cuál? 1. Si <input type="checkbox"/> 2. No <input type="checkbox"/> Cuales: _____ _____ _____	
21.- ¿Recibe usted el bono de desarrollo humano? 1. Si <input type="checkbox"/> 2. No <input type="checkbox"/>	institución pública o privada que ayude a promover el desarrollo turístico del sector. 1. Si <input type="checkbox"/>	usted, según su cultura y costumbres: 1. Montubio <input type="checkbox"/> 2. Negro <input type="checkbox"/> 3. Mulato <input type="checkbox"/> 4. Mestizo <input type="checkbox"/> 5. Blanco <input type="checkbox"/> 6. Indígena <input type="checkbox"/> 7. Otro <input type="checkbox"/> Cuales: _____ _____ _____	
22.- ¿Ha realizado usted préstamo del bono de desarrollo humano? 1. Si <input type="checkbox"/> 2. No <input type="checkbox"/> SI SU RESPUES ES SI PARA QUE LO UTILIZO	30.- Dentro del recinto existen áreas recreativas 1. Si <input type="checkbox"/> 2. No <input type="checkbox"/> Menciónelas: _____ _____	30.- ¿A que religion pertenece: 1. Católico <input type="checkbox"/> 2. Evangélico <input type="checkbox"/> 3. Testigo de jehová <input type="checkbox"/> 4. Ateo <input type="checkbox"/> 5. <input type="checkbox"/>	
23.- Hacia donde migran los pobladores del recinto: 1. Cantón <input type="checkbox"/> 2. Provincia <input type="checkbox"/> 3. Exterior <input type="checkbox"/> 4. Otro <input type="checkbox"/>	31.- ¿Hasta su comuna/recinto llegan los buses de transporte público? 1. Si <input type="checkbox"/> 2. No <input type="checkbox"/>		
24.- Motivo por el cual migran: 1. Estudio <input type="checkbox"/> 2. Trabajo <input type="checkbox"/> 3. Razones familiares <input type="checkbox"/> 4. Salud <input type="checkbox"/>	transporte utiliza usted. para movilizarse? 1. Bus <input type="checkbox"/> 2. Carro propio <input type="checkbox"/> 3. Moto <input type="checkbox"/> 4. Otros <input type="checkbox"/> cuales _____ _____		
2014, ¿alguna persona de este hogar recibió dinero por parte de familiares o amigos que viven en el exterior? 1. Si <input type="checkbox"/>	33.- Como considera las vías de acceso a su comuna/recinto 1. Buenas <input type="checkbox"/> 2. Malas <input type="checkbox"/> 3. Regular <input type="checkbox"/>		
CARACTERISTICAS TURISTICAS			
26.- ¿Su comuna/Recinto es visitada por turistas? 1. Si <input type="checkbox"/>	34.- Existe en su comuna/ recinto algún modelo sobre plan de desarrollo comunitario. 1. Si <input type="checkbox"/> 2. No <input type="checkbox"/>		
27.- ¿Cuales son los sitios o recursos turísticos con los que cuenta el Recinto/Comuna? _____			

Fuente: Investigación de Campo-Recinto el Corozo.

Elaborado por: Edinson Cruz Piguave

ANEXO N° 7 Presupuesto detallado.

A continuación se presenta, cada una de las estrategias con sus respectivas actividades a desarrollar, la misma que sirve para llevar a efecto el respectivo plan de acción.

ESTRATEGIA: DOTAR DE UN SISTEMA DE RIEGO PARA LOS CULTIVOS QUE SE ACENTÚAN EN EL SECTOR.		
CANT	DESCRIPCIÓN	VALOR UNITARIO
1	Contratación de un profesional para la asesoría técnica a los agricultores.	5000,00
1	Contratación de un profesional para el estudio de la diversidad de cultivo.	5000,00
1	Contratación de un profesional para el estudio de factibilidad de un sistema de goteo.	8000,00
1	Gestión con la municipalidad de Santa Elena	800,00
1	Papelería.	50,00
1	Transporte.	150,00
1	Alimentación.	350,00
1	Internet	100,00
TOTAL		\$ 19.450,00

Elaborado por: Edinson Cruz Piguave.

ESTRATEGIA: REALIZAR EL ESTUDIO DE FACTIBILIDAD PARA LA CREACIÓN DE UN CENTRO DE ACOPIO Y LA CLASIFICACIÓN DE PRODUCTOS AGRÍCOLAS.		
CANT	DESCRIPCIÓN	VALOR UNITARIO
1	Contratación de un profesional para la capacitación en temas de producción y comercialización.	3500,00
1	Contratación de un profesional para el estudio de factibilidad para la creación de un centro de acopio.	7000,00
1	Encuestadores	300,00
1	Gestión con la municipalidad de Santa Elena	600,00
1	Papelería.	200,00
1	Transporte.	100,00
1	Alimentación.	300,00
1	Internet	100,00
TOTAL		\$ 12.100,00

Elaborado por: Edinson Cruz Piguave.

ESTRATEGIA: ESTUDIO DE FACTIBILIDAD PARA LA CREACIÓN DE EMPRESAS U OPERADORAS TURÍSTICAS EN LA ZONA DE INTERVENCIÓN.		
CANT	DESCRIPCIÓN	VALOR UNITARIO
1	Contratación de un profesional para la capacitación en temas turístico	3000,00
1	Contratación de un profesional para el estudio de factibilidad para la creación de microempresas turísticas	7000,00
1	Contratación de un profesional, para la detección de los puntos turísticos en la zona	5000,00
1	Gestión con el Ministerio de Turismo y Cultura.	900,00
1	Ferías ancestrales	3000,00
1	Papelería (Trícticos, díticos)	800,00
1	Transporte.	200,00
1	Alimentación.	400,00
1	Internet	150,00
TOTAL		\$ 20.450,00

Elaborado por: Edinson Cruz Piguave.

ESTRATEGIA: GENERAR UN SISTEMA INTEGRADO DE INFORMACIÓN DEL RECINTO.		
CANT	DESCRIPCIÓN	VALOR UNITARIO
1	Encuestadores	500,00
1	Contratación de un profesional para el levantamiento y estudio de la información obtenida	3500,00
1	Papelería	500,00
1	Transporte	200,00
1	Alimentación	400,00
1	Internet	250,00
TOTAL		\$ 5.350,00

Elaborado por: Edinson Cruz Piguave.

ANEXO N° 8 Fotos.

EL RECINTO EL COROZO DE LA COMUNA LAS BALSAS



Fuente: Investigación de Campo-Recinto el Corozo.

Elaborado por: Edinson Cruz Piguave

Diálogo con los moradores del recinto el corozo de la comuna **LAS BALSAS**

SERVICIOS QUE POSEE EL RECINTO EL COROZO DE LA COMUNA LAS BALSAS



Fuente: Investigación de Campo-Recinto el Corozo.

Elaborado por: Edinson Cruz Piguave

Comité de agua del recinto, poseen bombonas que filtran el agua que proviene del río para su subsistencia.

PROYECTO TRASBASE DE LA PRESA SAN VICENTE



Fuente: Investigación de Campo-Recinto el Corozo.

Elaborado por: Edinson Cruz Piguave

Gracias a la ayuda del Presidente de la República Rafael Correa se está llevando a cabo la presa San Vicente trayendo agua del Daule mediante un trasvase.

ZONA DE EVACUACIÓN EN EL CASO DE INUNDACIÓN DEL RECINTO



Fuente: Investigación de Campo-Recinto el Corozo.

Elaborado por: Edinson Cruz Piguave

**1 ESCUELA DE NOMBRE: 24 DE MAYO DEL RECINTO EL COROZO
FUNDADA POR EL MUNICIPIO DE SANTA ELENA**



Fuente: Investigación de Campo-Recinto el Corozo.
Elaborado por: Edinson Cruz Piguave

**EN EL 2000-2008 SE LASTRÓ LOS CAMINOS, ACTUALMENTE SE
PUEDE ENTRAR CON NORMALIDAD**



Fuente: Investigación de Campo-Recinto el Corozo.
Elaborado por: Edinson Cruz Piguave

ANEXO N° 9 Certificación ortográfica.

**CERTIFICACIÓN
REVISIÓN ORTOGRÁFICA**

Magíster AMARILIS LAÍNEZ QUINDE, Docente de Bachillerato y Educación Superior, tengo a bien **CERTIFICAR**; la revisión de la redacción, estilo y ortografía del Trabajo de Titulación elaborado por: Edinson Guillermo Cruz Piguave, previo a la obtención del título de Ingeniero en Administración de Empresas.

TEMA: “PLAN DE DESARROLLO ECONÓMICO PARA EL RECINTO EL COROZO, COMUNA LAS BALSAS, PARROQUIA COLONCHE, CANTÓN SANTA ELENA, PROVINCIA DE SANTA ELENA, AÑO 2015”

Trabajo de investigación que ha sido escrito de acuerdo a las normas ortográficas y de sintaxis vigentes.

Salinas, 28 de agosto del 2015

Lic. Amarilis Laínez Quinde, Mg.

C.I. 0916928393

Registro Senescyt 1050-12-86029478

ANEXO N° 10 Carta aval de elaboración y publicación del trabajo de titulación.

COMUNA LAS BALSAS

Aprobado por Decreto Ejecutivo N° 225 Del 6 De Marzo de 1939
Las Balsas – Parroquia Colonche – Cantón Santa Elena
Ruc N° 0992515899001

Las Balsas, 29 de agosto de 2015

Sra.

Ing. Linda Núñez Guale, M.Sc.

DIRECTORA DE LA CARRERA ADMINISTRACIÓN DE EMPRESAS

Ciudad.-

De mis consideraciones:

Por medio de la presente se certifica que al **Sr. Cruz Piguave Edinson Guillermo**, con cedula de identidad N° 0928865211, egresado de la Carrera de Ingeniería en Administración de Empresas, perteneciente a la facultad de Ciencias Administrativas: se le brindó información pertinente y se notifica el presente documento como **CARTA AVAL**, para el levantamiento de información referente a la elaboración del tema de tesis **“PLAN DE DESARROLLO ECONÓMICO PARA EL RECINTO EL COROZO PERTENECIENTE A LA COMUNA LAS BALSAS DE LA PARROQUIA COLONCHE, CANTÓN SANTA ELENA, PROVINCIA DE SANTA ELENA, AÑO 2015”**.

Extiendo el presente documento por estar lo expuesto ceñido a la verdad, autorizando al peticionario, hacer uso que estime conveniente así como la elaboración y publicación del presente trabajo de tesis en el portal de la página web de la Universidad Estatal Península de Santa Elena.

Sin otro particular me suscribo de usted.

Atentamente,



Sr. Jacinto Reyes
PRESIDENTE DE LA COMUNA LAS BALSAS.



ANEXO N° 11 Carta aval de autorización del desarrollo del trabajo de titulación.

COMUNA LAS BALSAS

Aprobado por Decreto Ejecutivo N° 225 del 6 de Marzo del 1939
Las Balsas - Parroquia Colonche - Cantón Santa Elena
RUC N° 0992515899001

Las Balsas, 17 de julio de 2014.

Sr.
Cruz Piguave Edinson Guillermo.
Ciudad. -

De Mis consideraciones:


Mediante solicitud presentada a nuestra comuna con fecha 4 de julio de 2014, me fueron solicitadas las facilidades necesarias para desarrollar el proyecto de tesis Plan de Desarrollo Económico para la Comuna Las Balsas y Recinto el Corozo.

Por lo expuesto, habiendo transmitido la expuesta solicitud ante la asamblea de nuestra organización comunal, se decidió la aprobación unánime para que usted cuente con todas las facilidades para realizar el trabajo solicitado, razón por la cual como representante legal de la Comuna Las Balsas, confiero el aval para que se desarrolle dicho proyecto, señalando además que el mismo pueda ser aplicado en beneficio de la Comuna que represento.

Sirva el presente documento para los fines pertinentes y de exclusividad para el solicitante.

Sin otro particular, me suscribo de usted

Atentamente,


Richard Minda Rosales
Presidente

