



**UNIVERSIDAD ESTATAL PENÍNSULA DE SANTA ELENA**  
**FACULTAD DE CIENCIAS ADMINISTRATIVAS**  
**CARRERA DE ADMINISTRACIÓN**  
**DE EMPRESAS**

**TEMA:**

**PLAN DE DESARROLLO ECONÓMICO PARA LA COMUNA**  
**BAJADITA DE COLONCHE PERTENECIENTE A LA**  
**PARROQUIA COLONCHE, CANTÓN SANTA ELENA,**  
**PROVINCIA DE SANTA ELENA AÑO 2015**

**TRABAJO DE TITULACIÓN PREVIO A LA OBTENCIÓN DEL TÍTULO DE:**  
**INGENIERO EN ADMINISTRACIÓN DE EMPRESAS**

**AUTOR: JORGE MIRABÁ POZO**

**TUTORA: ING. JESSICA SORAYA LINZÁN RODRÍGUEZ, MSc.**

**LA LIBERTAD – ECUADOR**

**2015**

**UNIVERSIDAD ESTATAL PENÍNSULA DE SANTA ELENA**

**FACULTAD DE CIENCIAS ADMINISTRATIVAS**

**CARRERA DE ADMINISTRACIÓN**

**“PLAN DE DESARROLLO ECONÓMICO PARA LA COMUNA  
BAJADITA DE COLONCHE PERTENECIENTE A LA  
PARROQUIA COLONCHE, CANTÓN SANTA ELENA,  
PROVINCIA DE SANTA ELENA AÑO 2015”**

**TESIS DE GRADO**

Previa a la obtención del Título de:

**INGENIERO EN ADMINISTRACIÓN DE EMPRESAS**

**AUTOR: JORGE MIRABÁ POZO**

**TUTOR: ING. JESSICA SORAYA LINZÁN RODRÍGUEZ, MSc.**

**LA LIBERTAD – ECUADOR**

2015

### AUTORIA DE LA INVESTIGACIÓN

El presente trabajo de titulación o graduación PROPUESTA PARA UN PLAN DE DESARROLLO ECONÓMICO PARA LA COMUNA BAJADITA DE COLONCHE, CANTÓN SANTA ELENA, PROVINCIA DE SANTA ELENA AÑO 2015. Elaborado por quien suscribe la presente declara que los datos, análisis, opiniones y comentarios que constan en este trabajo de investigación son de exclusiva propiedad, responsabilidad legal y académica el autor, no obstante es patrimonio intelectual de la Universidad Estatal Península de Santa Elena.

La Libertad, 13 de agosto de 2015

Atentamente

.....  
Sr. Jorge Antonio Mirabá Pozo

C.I. 2400003287

La Libertad, 27 de enero del 2015

### **APROBACIÓN DE LA TUTORA**

En mi calidad de tutora del trabajo de investigación **PROPUESTA PARA UN PLAN DE DESARROLLO ECONÓMICO PARA LA COMUNA BAJADITA DE COLONCHE PERTENECIENTE A LA PARROQUIA COLONCHE, CANTÓN SANTA ELENA, PROVINCIA DE SANTA ELENA AÑO 2015**, elaborado por el Señor. Jorge Mirabá Pozo, de la carrera de administración de empresas, Facultad de ciencias administrativas de la Universidad Estatal Península de Santa Elena, previo a la obtención del título de Ingeniero en Administración de Empresas, me permito declarar que luego de haber dirigido científica y técnicamente su desarrollo y estructura final del trabajo, este cumple y se ajusta a los estándares académicos y científicos, razón por la cual la apruebo en todas sus partes.

Atentamente

.....  
ING. JESSICA SORAYA LINZÁN RODRÍGUEZ, MSc.

TUTOR

## **DEDICATORIA**

A mis padres por haberme guiado por el buen camino y haberme dado una buena educación a pesar de las circunstancias que la vida nos pone en el camino, a mi esposa por acompañarme en los buenos y malos momentos e impulsarme a seguir con mi carrera profesional y a mi hijo ser tan bello que Dios me ha dado.

Jorge Mirabá Pozo

## **AGRADECIMIENTO**

A Dios por haberme dado salud, por mantenerme con un buen estado de ánimo y siempre entusiasta, a la vez darme una oportunidad de realizar una de las metas más anheladas de mi vida.

A mis padres Vicenta Pozo Magallán y Jorge Mirabá Tomalá, que con sus esfuerzos y apoyo incondicional supieron hacer de mí una persona de bien, por enseñarme a ser perseverante y no dejarme vencer por los obstáculos que Dios no pone en nuestro camino.

A mi esposa y a mi hijo por haber sacrificado su tiempo conmigo y apoyarme de manera incondicional a no decaer ante las adversidades.

A los docentes de la UNIVERSIDAD ESTATAL PENÍNSULA DE SANTA ELENA por impartir sus conocimiento y sabiduría para mi formación profesional.

Jorge Mirabá Pozo

## TRIBUNAL DE GRADO

---

Ing. José Villao Viteri, MBA.

DECANO DE FACULTAD  
CIENCIAS ADMINISTRATIVAS

---

Ing. Linda Núñez Guale, MSc.

DIRECTORA DE LA CARRERA DE  
ADMINISTRACIÓN DE EMPRESAS

---

Ing. Jessica Linzán Rodríguez, MSc.

PROFESOR-TUTOR

---

Econ. William Caiche Rosales, MSc.

PROFESOR DE ÁREA

---

Ab. Joe Espinoza Ayala.

SECRETARIO GENERAL

**UNIVERSIDAD ESTATAL PENÍNSULA DE SANTA ELENA**  
**FACULTAD DE CIENCIAS ADMINISTRATIVAS**  
**CARRERA DE ADMINISTRACIÓN DE EMPRESAS**

**PLAN DE DESARROLLO ECONÓMICO PARA LA COMUNA BAJADITA DE COLONCHE  
PERTENECIENTE A LA PARROQUIA COLONCHE, CANTÓN SANTA ELENA,  
PROVINCIA DE SANTA ELENA, AÑO 2015**

**Autor:** Jorge Antonio Mirabá Pozo

**Tutor:** Ing. Soraya Linzán Rodríguez, MSc.

**RESUMEN**

El presente estudio hace referencia a una propuesta para plan de desarrollo económico diseñado para la comuna Bajadita de Colonche, el mismo que pretende abarcar un diagnóstico situacional del estado actual de la comuna, que a pesar de los años transcurridos desde su creación no ha logrado conseguir resultados favorables que beneficien a la comunidad, a pesar de haber creado proyectos y plantearse metas, no se han alcanzado los resultados al cien por ciento; razón por la cual esta propuesta de este trabajo investigativo va a mejorar el desarrollo económico y la calidad de vida de la población de la comuna, tal es así que la comuna ha firmado convenios con instituciones públicas y privadas en busca de oportunidades para el mejoramiento económico; la propuesta del plan de desarrollo económico posee bases legales, además de consultas bibliográficas en textos e internet de los temas fundamentales. Se aplicó la observación, entrevista y encuesta como metodología, permitiendo realizar el respectivo análisis e interpretación de los resultados y se consiguió analizar y conocer cada una de las deficiencias y problemas que tiene la comuna, por tal razón esta propuesta es una guía que permitirá conseguir proyectos en beneficio de la comuna para su desarrollo económico y mejorar la calidad de vida de los habitantes.



## ÍNDICE GENERAL

PORTADA.....	I
APROBACIÓN DE LA TUTORA.....	IV
DEDICATORIA .....	V
AGRADECIMIENTO .....	VI
RESUMEN .....	VIII
ÍNDICE GENERAL .....	IX
ÍNDICE DE TABLAS .....	XVII
INTRODUCCIÓN .....	1
MARCO CONTEXTUAL DE LA INVESTIGACIÓN .....	2
1. TEMA .....	2
2. PROBLEMA DE INVESTIGACIÓN.....	2
2.1. PLANTEAMIENTO DEL PROBLEMA .....	2
2.2. DELIMITACIÓN DEL PROBLEMA .....	3
3. FORMULACIÓN DEL PROBLEMA .....	5
4. SISTEMATIZACIÓN DEL PROBLEMA .....	5
5. EVALUACIÓN DEL PROBLEMA .....	5
6. JUSTIFICACIÓN DEL TEMA .....	6
7. OBJETIVOS .....	7
7.1. OBJETIVO GENERAL .....	7
7.2. OBJETIVOS ESPECÍFICOS.....	7
8. HIPÒTESIS.....	7
9. OPERACIONALIZACIÓN DE LAS VARIABLES.....	8
CAPÍTULO I .....	10
MARCO TEÓRICO .....	10
1.1. ANTECEDENTES.....	10

1.1.1	Antecedentes del plan de desarrollo.....	10
1.1.2	Antecedentes históricos de la comuna .....	11
1.1.3	Aspectos demográficos .....	11
1.1.3.1	Datos de la población .....	11
1.1.3.2	Población económicamente activa .....	11
1.1.3.3	Población ocupada .....	11
1.1.3.4	Población inactiva .....	11
1.1.4.	Mapa geográfico comunitario .....	12
1.1.5.	Vías de acceso .....	12
1.2.	DIAGNÓSTICO SECTORIAL .....	12
1.2.1.	Ambiente .....	12
1.2.1.1.	Medios de transporte .....	12
1.2.1.2.	Uso correcto del suelo .....	12
1.2.1.3.	Ambiente actual .....	12
1.2.1.4.	Clima .....	13
1.2.1.5.	Tecnología.....	13
1.2.2.	Social.....	13
1.2.2.1.	Nivel de ingreso .....	13
1.2.2.2.	Nivel de ocupación.....	13
1.2.2.3.	Organización social .....	13
1.2.2.4.	Diagnóstico territorial .....	14
1.2.2.5.	Crecimiento actual de la comuna .....	14
1.2.2.6.	Servicios públicos básicos.....	14
1.2.3.	Seguridad ciudadana .....	14
1.2.4.	Gestión comunal.....	14
1.2.5.	Oportunidades del sector.....	14

1.2.6.	Amenazas del sector.....	15
1.2.7.	MARCO ESTRATÉGICO.....	15
1.2.7.1.	Misión .....	15
1.2.7.2.	Visión .....	15
1.2.7.3.	Principios y valores .....	15
1.2.7.4.	Objetivos .....	15
1.2.8.	MARCO LÓGICO .....	16
1.2.8.1.	Estrategias .....	16
1.2.8.2.	Matriz de potencialidades .....	16
1.2.9.	COMPONENTES DE TRABAJO.....	16
1.2.9.1.	Proyectos .....	16
1.2.9.2.	Acciones.....	16
1.2.9.3.	Cadena productiva.....	16
1.2.9.4.	Plan de acción .....	17
1.2.10.	DIAGNÓSTICO INTERNO Y EXTERNO .....	17
1.2.10.1.	Ejes de desarrollo económico.....	17
1.2.10.2.	Perspectiva emergente.....	17
1.2.10.3.	Perspectivas potenciales.....	17
1.2.10.4.	Perspectivas estancadas.....	17
1.2.10.5.	Perspectivas deprimidas .....	17
1.2.11.	Satisfacción de las necesidades .....	18
1.2.12.	Aspectos socio productivos.....	18
1.2.13.	Aspectos financieros .....	18
1.2.14.	Generación de empleo.....	18
1.2.15.	Eje de desarrollo turístico.....	18
1.2.15.1.	Fauna .....	19

1.2.15.2. Flora .....	19
1.2.15.3. Recursos hídricos .....	19
1.2.15.4. Recursos naturales.....	19
1.2.16. Eje de desarrollo cultural .....	19
1.2.16.1. Costumbres.....	19
1.2.16.2. Patrimonios .....	19
1.2.16.3. Tradiciones .....	20
1.2.16.4. Fiestas comunales.....	20
1.2.16.5. Educación .....	20
1.2.17. Metas .....	20
1.2.18. Indicadores .....	20
1.2.19. Seguimiento.....	20
1.2.20. Evaluación.....	21
1.2.21. ÁREA DE INTERVENCIÓN Y LÍNEAS PROPUESTAS.....	21
1.2.21.1. Ficha de problema y líneas propuesta .....	21
1.2.21.2. Ficha de problema-objetivos y acciones .....	21
1.2.21.3. Ficha de potencialidades del recinto .....	21
1.2.21.4. Recursos naturales (ríos, lagunas, zona de regadío) .....	21
1.2.21.5. Espacios urbanos .....	21
1.2.21.6. Infraestructura .....	22
1.2.21.7. Espacios productivos (zona agrícola, ganadera, pesquera, entre otros.).....	22
1.3. MARCO LEGAL .....	22
1.3.1. Fundamentos legales .....	22
1.3.1.1. Constitución de la República del Ecuador, 2008 .....	22
1.3.1.2. COOTAD: (Código orgánico de organización territorial autónomo descentralizado), 2011 .....	23
1.3.1.3. Ley de Economía Popular y Solidaria.....	25

1.3.1.4.	Objetivos del Plan Nacional del Buen Vivir, 2010 .....	25
1.3.1.5.	Plan nacional de descentralización.....	25
1.3.1.6.	Ley Orgánica de Comunas .....	26
CAPÍTULO II.....		29
2.	METODOLOGÍA DE LA INVESTIGACIÓN .....	29
2.1.	DISEÑO DE LA INVESTIGACIÓN .....	29
2.2.	MODALIDAD DE LA INVESTIGACIÓN .....	29
2.3.	TIPOS DE INVESTIGACIÓN .....	30
2.4.	MÉTODOS DE LA INVESTIGACIÓN.....	30
2.5.	TÉCNICAS DE LA INVESTIGACIÓN .....	31
2.6.	INSTRUMENTOS DE LA INVESTIGACIÓN .....	31
2.7.	POBLACIÓN Y MUESTRA .....	32
2.7.1	Muestreo por criterio.....	33
2.8.	CÁLCULO DEL TAMAÑO DE LA MUESTRA.....	33
2.9.	PROCEDIMIENTO DE LA INVESTIGACIÓN. ....	33
2.10.	PROCESAMIENTO DE LA INVESTIGACIÓN. ....	34
2.11.	PRESUPUESTO .....	34
ANÁLISIS E INTERPRETACIÓN DE LOS RESULTADOS.....		35
3.1.	ANÁLISIS DE LA OBSERVACIÓN DIRECTA .....	35_Toc428767475
3.2.	ANÁLISIS DE RESULTADOS DE LAS ENTREVISTAS .....	35
3.3.	ANÁLISIS DE RESULTADOS DE LAS ENCUESTAS .....	38
3.4.	Conclusiones de los resultados: .....	76
3.5.	Recomendaciones de los resultados:.....	77
CAPÍTULO IV .....		78
SISTEMA ECONÓMICO .....		78
4.1.	ANTECEDENTES HISTÓRICOS DE LA COMUNA .....	78

4.1.2. Aspectos demograficos .....	79
4.1.2.1. Datos de la población .....	79
4.1.2.2. Mapa geográfico comunitario .....	80
4.1.2.3. Vías de acceso a la comunidad.....	80
4.2. JUSTIFICACIÓN .....	80
4.3. METODOLOGÍA.....	81
4.4. OBJETIVOS .....	82
4.4.1. OBJETIVO GENERAL.....	82
4.4.2. OBJETIVOS ESPECÍFICOS .....	82
4.5. MARCO ESTRATÉGICO.....	82
4.5.1. Misión. ....	82
4.5.2. Visión.....	83
4.5.3. Principios.....	83
4.5.4. Valores .....	83
4.6 ESTRUCTURA DEL PLAN DE DESARROLLO ECONÓMICO .....	84
4.6.1 DIAGNÓSTICO .....	84
4.6.1.1. DIAGNOSTICO SECTORIAL .....	84
4.6.1.1.1. Ambiental .....	84
4.6.1.1.1.1. Medio de transporte .....	84
4.6.1.1.1.2. Uso correcto del suelo .....	84
4.6.1.1.1.3. Ambiente actual .....	85
4.6.1.1.1.4. Clima .....	85
4.6.1.1.1.5. Tecnología.....	85
4.6.1.1.2. Social .....	86
4.6.1.1.2.1. Nivel de ingresos .....	86
4.6.1.1.2.2. Nivel de ocupación.....	86

4.6.1.1.2.3.	Organización social .....	86
4.6.1.1.2.4.	Diagnostico territorial .....	87
4.6.1.1.2.5.	Crecimiento actual de la comuna .....	87
4.6.1.1.2.6.	Servicios públicos básicos.....	88
4.6.1.1.3.	Gestión comunal .....	88
4.6.1.1.4.	Oportunidades del sector .....	88
4.6.1.1.5.	Amenazas del sector .....	89
4.6.1.2.1.	Actividad agroproductiva.....	89
4.6.1.2.2.	Actividad pesquera .....	91
4.6.1.2.3.	Actividad forestal.....	91
4.6.1.2.4.	Actividad de explotación extractiva o mineral .....	92
4.6.1.2.5.	Actividades industriales y manufactureras. ....	92
4.6.1.2.6.	Otras actividades económicas.....	93
4.6.1.2.7.	Proyectos estratégicos.....	94
4.6.1.2.8.	Amenazas y riesgos para las actividades económicas .....	94
4.6.1.2.9.	Cadena productiva .....	95
4.6.1.2.10.	FODA.....	96
4.6.1.2.11.	Matriz de involucrados .....	97
4.7.	PROPUESTA.....	98
4.7.1.	Estrategias de intervención e interacciones institucionales .....	98
4.7.2.	Marco Lógico .....	101
4.5.1.	Plan de acción .....	102
4.8.	MODELO DE GESTIÓN .....	105
4.8.1.	Definición.....	106
4.8.2.	Estructura organizativa.....	106
4.8.2.1.	Visión .....	106

4.8.3.	Objetivos del modelo de gestión para la comuna Bajadita de Colonche .....	106
4.8.4.	Metodología .....	107
4.8.5.	Alcances del Modelo de gestión del PDECBC .....	107
4.8.6.	Justificación.....	108
4.8.7.	Planificación del estado.....	108
4.8.7.1.	Plan nacional del buen vivir.....	109
4.8.8.	Entorno legal .....	109
4.9.	Enfoques de gestión .....	114
4.9.1.	Modelo de gestión de la propuesta para el plan de desarrollo económico para la comuna Bajadita de Colonche. ....	114
4.9.1.1.	Modelo de gestión interno.....	115
4.9.2.	Instrumentos para el seguimiento y evaluación .....	120
4.9.2.1.	Seguimiento.....	121
4.9.2.2.	Evaluación.....	121
4.9.2.3.	Objetivos del monitoreo y evaluación.....	121
	Conclusiones.....	122
	Recomendaciones .....	123
	BIBLIOGRAFÍA.....	124



## ÍNDICE DE TABLAS

TABLA 1: Género.....	38
TABLA 2: Edad .....	39
TABLA 3: Estado civil .....	40
TABLA 4: Aporta usted o es afiliado a .....	41
TABLA 5: Sabe leer y escribir.....	42
TABLA 6: Nivel de instrucción más alto que asistió .....	43
TABLA 7: Tipo de tecnología .....	44
TABLA 8: Servicios básicos.....	45
TABLA 9: Tipo de vivienda .....	46
TABLA 10: Número de habitantes del hogar .....	47
TABLA 11: El recinto/comuna cuenta con un dispensario médico.....	48
TABLA 12: Visita de brigadas médicas .....	49
TABLA 13: Enfermedades que afecta la comuna.....	50
TABLA 14: Actividad que se dedica .....	51
TABLA 15: Nivel de ingresos mensuales.....	52
TABLA 16: De dónde provienen sus ingresos .....	53
TABLA 17: Bienes a su nombre .....	54
TABLA 18: Persona con capacidades especiales .....	55
TABLA 19: Participación de proyecto financiado por el gobierno .....	56
TABLA 20: Grupos o asociaciones en la comuna o recinto .....	57
TABLA 21: Bono de desarrollo Humano .....	58
TABLA 22: Préstamo bono de desarrollo humano.....	59
TABLA 23: Migración de los pobladores de la comuna .....	60
TABLA 24: Motivo por el cual migran .....	61
TABLA 25: Recibió dinero de familiares o amigos que viven en el exterior.....	62
TABLA 26: Su comuna/recinto es visitada por turistas.....	63
TABLA 27: Sitios o recursos turísticos con los que cuenta la comuna .....	64
TABLA 28: Los habitantes de la comuna realizan trabajos de manufactura.....	65
TABLA 29: Institución pública o privada que ayude a promover el desarrollo turístico	66
TABLA 30: Áreas recreativas.....	67
TABLA 31: Buses de transporte público .....	68
TABLA 32: Transporte utiliza usted para movilizarse .....	69

TABLA 33: Vías de acceso a su comuna/recinto .....	70
TABLA 34: Existe en su comuna/recinto algún modelo de plan de Desarrollo Económico .....	71
TABLA 35: Vestigios culturales.....	72
TABLA 36: Festividades .....	73
TABLA 37: ¿Cómo se identifica usted, según su cultura y costumbres?.....	74
TABLA 38: Religión.....	75

## ÍNDICE DE GRÁFICOS

GRÁFICO 1: Género .....	38
GRÁFICO 2: Edad .....	39
GRÁFICO 3: Estado civil .....	40
GRÁFICO 4: Aporta usted o es afiliado a .....	41
GRÁFICO 5: Sabe leer y escribir .....	42
GRÁFICO 6: Nivel de instrucción más alto que asistió .....	43
GRÁFICO 7: Tipo de tecnología .....	44
GRÁFICO 8: Servicios básicos .....	45
GRÁFICO 9: Tipo de vivienda .....	46
GRÁFICO 10: Número de habitantes del hogar .....	47
GRÁFICO 11: El recinto/comuna cuenta con un dispensario médico .....	48
GRÁFICO 12: Visita de brigadas médicas .....	49
GRÁFICO 13: Enfermedades que afecta al recinto .....	50
GRÁFICO 14: Actividad que se dedica.....	51
GRÁFICO 15: Nivel de ingresos mensuales .....	52
GRÁFICO 16: De dónde provienen sus ingresos .....	53
GRÁFICO 17: Bienes a su nombre.....	54
GRÁFICO 18: Persona con capacidades especiales .....	55
GRÁFICO 19: Participación de proyecto financiado por el gobierno .....	56
GRÁFICO 20: Grupos o asociaciones en la comuna o recinto.....	57
GRÁFICO 21 Bono de desarrollo Humano .....	58
GRÁFICO 22: Préstamo bono de desarrollo humano.....	59
Gráfico 23: Migración de los pobladores del recinto.....	60
GRÁFICO 24: Motivo por el cual migran .....	61
GRÁFICO 25: Recibió dinero de familiares o amigos que viven en el exterior .....	62
GRÁFICO 26: Su comuna/recinto es visitada por turistas .....	63
GRÁFICO 27: Sitios o recursos turísticos con los que cuenta el recinto/comuna.....	64
GRÁFICO 28: Los habitantes de la comuna realizan trabajos de manufactura .....	65
GRÁFICO 29: Institución pública o privada que ayude a promover el desarrollo turístico .....	66
GRÁFICO 30: Áreas recreativas .....	67
GRÁFICO 31: Buses de transporte público.....	68

GRÁFICO 32: Transporte utiliza usted para moverse .....	69
GRÁFICO 33: Vías de acceso a su comuna/recinto .....	70
GRÁFICO 34: Existe en su comuna/recinto algún modelo sobre plan de Desarrollo Económico .....	71
GRÁFICO 35: Vestigios culturales .....	72
GRÁFICO 36: Festividades .....	73
GRÁFICO 37: Cómo se identifica usted, según su cultura y costumbres .....	74
GRÁFICO 38: Religión .....	75

## ÍNDICE DE CUADROS

CUADRO 1: Taxonomía de productos agrícolas.....	4
CUADRO 2: Operacionalización de la variable independiente.....	8
CUADRO N° 3 Operacionalización de la variable dependiente .....	9
CUADRO 4: Población.....	32
CUADRO 5: Presupuesto .....	34
CUADRO 6: Cabildo actual de la comuna .....	86
CUADRO 7: Actividad agroproductiva.....	89
CUADRO 8: Actividad pesquera.....	91
CUADRO 9: Actividad forestal .....	92
CUADRO 10: Actividades industriales y manufactura .....	93
CUADRO 11: Otras actividades económicas .....	94
CUADRO 12: Matriz FODA .....	96
CUADRO 13: Matriz de involucrados.....	97
CUADRO 14: Planteamiento del objetivo estratégico.....	98
CUADRO 15: Esquema de propuestas sectoriales .....	98
CUADRO 16: Mapa de objetivos estratégicos y proyectos.....	100
CUADRO 17: Marco lógico .....	101
CUADRO 18: Plan de acción .....	102
CUADRO 19: Matriz de programa y proyectos para la comuna Bajadita de Colonche	104
CUADRO 20: Presupuesto referencial asignado para cada proyecto y su condición a través del tiempo en cuanto a ejecución. ....	104
CUADRO 21: Plan nacional del buen vivir.....	109

## ÍNDICE DE ANEXOS

ANEXO 1: Árbol de problemas.....	127
ANEXO 2: Encuesta.....	128
ANEXO 3: Entrevista .....	130
ANEXO 4: registro único del contribuyente (Ruc) .....	131
ANEXO 5: Acuerdo ministerial 003 .....	131
ANEXO 6: Certificado .....	132
ANEXO 7: Cabildo.....	132
ANEXO 8: Ficha de observación .....	133
ANEXO 9: Carta aval .....	134
ANEXO 10: Certificado de gramatóloga.....	135
ANEXO 11: Presupuesto para el proyecto de cancha sintética y parque infantil.....	136
ANEXO 12: Presupuesto para el proyecto de elaboración de productos derivados de la leche de cabra.....	137
ANEXO 13: Presupuesto para el proyecto de elaboración de dulces, chocolates y mermeladas del nectar de algarrobo. ....	138
ANEXO 14: Presupuesto para el proyecto de elaboración de gel de mullullo.....	139
ANEXO 15: Presupuesto para el proyecto de capacitación agro productiva .....	140
ANEXO 16: Presupuesto para el proyecto de invernaderos de productos de ciclo corto.....	141
ANEXO 17: Presupuesto para el proyecto de elaboración de un plan de mejoramiento de los servicios básicos de la comuna.....	142

## ÍNDICE DE ILUSTRACIONES

ILUSTRACIÓN 1: Mapa de la comuna.....	80
ILUSTRACIÓN 2: Metodología a seguir para el MG-PDECBC.....	107
ILUSTRACIÓN 3: Posicionamiento del MG-PDECBC .....	113
ILUSTRACIÓN 4: La sostenibilidad del MG-PDECBC .....	114
ILUSTRACIÓN 5: Modelo de gestión de la comuna entorno a la propuesta del plan de desarrollo económico.....	115
ILUSTRACIÓN 6: Organigrama propuesto para el cabildo comunal.....	116
ILUSTRACIÓN 7: Encuesta.....	134
ILUSTRACIÓN 8: Reunión con los dirigentes de la comuna.....	143
ILUSTRACIÓN 9: Comuna Bajadita .....	144
ILUSTRACIÓN 10: Comuna Bajadita de Colonche 2 .....	144
ILUSTRACIÓN 11: Cría de avestruces.....	145
ILUSTRACIÓN 12: Cría de cabras .....	145
ILUSTRACIÓN 13: Tendido eléctrico .....	146
ILUSTRACIÓN 14: Vías de acceso a la comuna.....	146
ILUSTRACIÓN 15: Área de bosque protegido.....	147
ILUSTRACIÓN 16: Proyecto Socio Bosque.....	147
ILUSTRACIÓN 17: Estatutos .....	148

## INTRODUCCIÓN

Las organizaciones o comunidades en la actualidad buscan nuevas formas de desarrollo, tal es el motivo de este trabajo de titulación “PLAN DE DESARROLLO ECONÓMICO PARA LA COMUNA BAJADITA DE COLONCHE, PARROQUIA COLONCHE, CANTÓN SANTA ELENA, PROVINCIA DE SANTA ELENA”.

Es lamentable que la comuna no cuente con el suficiente recurso económico para intervenir e incrementar el índice de desarrollo. La mayoría de la población durante la época invernal produce sus tierras en casi un 95%, siendo la única temporada donde eleva sus índices de crecimiento económico, ante la falta de información, de servicios básicos, de vías de acceso hacia la comuna, de canales de riego, de puentes y la falta de vías de desarrollo de la comuna Bajadita de Colonche, se realizó esta propuesta para un plan de desarrollo económico.

La presente investigación tiene como principal objetivo elaborar propuestas para herramienta de gestión para el desarrollo de la comuna, la cual está conformada por cuatro capítulos que explican el contenido científico, conceptos, el análisis de la situación real de la comuna y la propuesta planteada.

En el primer capítulo se desarrolló el marco contextual y el marco teórico de la investigación donde están comprendidos todos aquellos conceptos, criterios y citas bibliográficas de textos de varios autores y demás documentos, los mismos que sirven de respaldo para los diferentes temas del plan de desarrollo económico.

En el segundo capítulo se comprende la metodología de la investigación, abarcando el diseño, método, estudios, modalidad, tipos, técnicas e instrumentos de investigación que se aplicó a la comuna Bajadita de Colonche.

En el tercer capítulo se realizó la tabulación de datos obtenidos, tanto de las encuestas y las entrevistas, una vez realizada la tabulación se procedió hacer el respectivo análisis de los resultados, para posteriormente realizar la interpretación de los datos obtenidos, además de información relevante facilitada por los dirigentes para fundamentar el cuarto capítulo.

En el cuarto capítulo se ha elaborado la propuesta para un plan de desarrollo económico para la comuna Bajadita de Colonche de la parroquia colonche, compuesta por el diagnostico situacional, información específica de la comuna, propuestas de proyectos de inversión y el modelo de gestión.



## **MARCO CONTEXTUAL DE LA INVESTIGACIÓN**

### **1. TEMA**

Incidencia de la información económica, social, cultural y ambiental en la detección de las necesidades básicas insatisfechas de la comuna Bajadita de Colonche, mediante un diagnóstico situacional para esta comunidad en la provincia de Santa Elena, año 2015.

### **2. PROBLEMA DE INVESTIGACIÓN**

#### **2.1. PLANTEAMIENTO DEL PROBLEMA**

Bajadita de Colonche es una comuna de la provincia de Santa Elena situada en Ecuador, a 5 Km de distancia de la parroquia Colonche, a 2 metros sobre el nivel del mar y a 12 km de las maravillosas playas de nuestra provincia de Santa Elena, cuenta con 1578 hectáreas de longitud, las cuales 300 hectáreas son bosques protegidos y las demás hectáreas pertenecen a cada uno de los comuneros, fue fundada el 3 de octubre del 2003, mediante un acuerdo ministerial N° 003 del 6 de enero del 2004

Los habitantes de la comuna Bajadita de Colonche son descendientes de los pueblos huancavilcas dedicados a la pesca, caza, agricultura, ganadería, artesanía, confección de ropa, el comercio se realizaba a través del mar, lamentablemente con la llegada de los españoles se impuso la cultura e idioma en nuestro territorio.

El 6 de enero se celebra la fiesta de la comuna, la mayor parte de los pobladores de la comuna se dedican a la cría de capra hircus, que es una de las principales fuentes de ingreso en mayor escala, con el cambio genético de la raza anglo nubian esta raza se ha convertido para un doble propósito, la venta de leche y carne, también se dedican a la cría de aves de corral entre ellos están; la cría de sus scrofa doméstica y bos taurus, en la época invernal se dedican a la agricultura sembrando productos de ciclo corto, entre otras de sus actividades están la elaboración de productos derivados de la leche de capra hircus.

El suelo es franco arcilloso, apto para agricultura, especialmente ciclo corto, entre los cultivos se encuentra el maíz, sandía, melón, zapallo, pimienta, cebolla y otros.

El clima de la comuna es seco tropical, llueve poco, la temperatura varía entre los 32 y 34 grados, la vegetación está compuesta por bosques secos tropicales, entre ellos está el garrofo, cascol, cordia lutea, palo santo y los diferentes aromos.

Uno de los principales objetivos de la comuna es no permitir la destrucción de los bosques secos y la quema de madera para la producción de carbón, está prohibida la cacería de los animales endémicos, especialmente los que se encuentran en vía de extinción.

La comuna Bajadita de Colonche por falta de recursos carece de tecnología y la mayor parte de la población posee poco espíritu innovador y colaborador ante las investigaciones y creación de proyectos, otra de las deficiencias con las que cuenta la comuna es la falta de capacitación.

## **2.2. DELIMITACIÓN DEL PROBLEMA**

Santa Elena tierra de los huancavilcas, de la cultura Valdivia, fue descubierta el 18 de agosto de 1531, tiene una superficie de 3762.8 kilómetros cuadrados, cuenta con 5 parroquias rurales: Manglaralto, Colonche, Julio moreno, Chanduy y Ancón.

La parroquia Colonche es la más grande de Santa Elena, tiene una población de 31.322 habitantes, al contar con tierras fértiles la mayor parte de la población se dedica a la agricultura, cultivan productos como; maíz, pimienta, yuca, sandía, tomate, cebolla, melón, camote, entre otros, gracias a la actividad productiva como la agricultura, la pesca y la ganadería, la población puede sustentar sus gastos diarios, otros buscan tener solvencia económica captando recursos fuera de la parroquia.

CUADRO 1: Taxonomía de productos agrícolas

Taxonomía	Maíz	Pimiento	Yuca	Tomate	Cebolla
Reino	Plantae	Plantae	Plantae	Plantae	Plantae
División	Magnoliophyta	Tracheophyta	Esperatophyta	Magnoliophyta	
Clase	Liliopsida	Magnoliopsida	Dicotiledoneae	Magnoliopsida	
Subclase	Commelinidae	Astaranae	Archiclamydea	Asteridae	Tracheobionta
Orden	Poales	Solanales	Geranielaes	Solanales	Liliales
Familia	Poaceae	Solanaceae	Euphorbiaceae	Solanaceae	Liliaceae
Genero	Zea	Capsicum L	Manihot	Solanum	Allium
Especie	Zea mays	Capsicum anuum	Esculeña Crantz	S.tuberosum	A.cepa

**Elaborado por:** Jorge Mirabá Pozo

Ante situaciones que no permiten desarrollar sus tierras, hay personas que se interesan por defender sus intereses, recursos y propiedades como pueblo, buscando los beneficios para su comuna y para sus familias.

Gran parte de las tierras de comuneros fueron arrebatadas por el Sr. Heins Grunawuer (empresario camaronero), en vista de esta situación algunos compañeros decidieron emprender una lucha en contra de estos incidentes, por medio de donaciones se pudo construir un caserío con recursos naturales; la caña y frutilla, efectuándose el primer asentamiento en las pequeñas elevaciones del territorio comunal, luego de un lapso de tiempo, el caserío fue trasladado a la parte baja, donde se destinó 8 hectáreas para el centro poblado, mediante sugerencias del Dr. Mario Mendoza Molina, empezaron a organizarse primero en pre-comuna el 3 de octubre del 2003, luego les otorgaron el acuerdo ministerial N°003 del 6 de enero del 2004, constituyéndose legalmente como comuna, de tal manera que se pueda contrarrestar todos aquellos inconvenientes con tierras y cultivos que para esa época pertenecían a la parroquia colonche, hoy en día la comuna cuenta con 102 comuneros que se dedican a velar por el bienestar y desarrollo de la comuna, en la comuna existen alrededor de 250 habitantes.

### 3. FORMULACIÓN DEL PROBLEMA

Ante el carecimiento de información (económica, social, cultural y ambiental, entre otras) se generan necesidades que afectan directa e indirectamente a una comunidad, la comuna Bajadita de Colonche desde la fecha de su creación no ha logrado incrementar sus índices de desarrollo ante la falta de investigación e información, es por esto que se lleva a cabo un diagnóstico situacional de la comuna donde nos permita mejorar todas aquellas necesidades.

¿Cómo incide la deficiente información económica, social, cultural y ambiental en la detección de las necesidades básicas insatisfechas de la comuna Bajadita de Colonche, parroquia Colonche, cantón Santa Elena, provincia de Santa Elena, año 2015?

### 4. SISTEMATIZACIÓN DEL PROBLEMA

¿Cuáles son las actividades económicas de la comuna?

¿Cuál es la situación social en la comuna?

¿Qué aspectos culturales hay en la comuna?

¿Cuál es el número de habitantes en la comuna?

¿Cuál es la principal necesidad insatisfecha de la comuna?

### 5. EVALUACIÓN DEL PROBLEMA

Los aspectos más relevantes para el análisis situacional en la comuna Bajadita de colonche se detallan a continuación:

**Delimitado:** Necesidad de un plan de desarrollo económico para la comuna Bajadita de Colonche.

**Claro:** La propuesta responde en crear un plan de desarrollo económico de acuerdo a las necesidades insatisfechas de la comuna.

**Evidente:** La propuesta mejorará las competencias, contribuirá con los índices de crecimiento en la comunidad de Bajadita de Colonche.

**Concreto:** La propuesta de plan de desarrollo económico contribuirá de manera informativa al desarrollo de la comuna.

**Factible:** La importancia de realizar un plan de desarrollo económico permitirá realizar un análisis situacional dentro de la comuna.

## **6. JUSTIFICACIÓN DEL TEMA**

El presente análisis situacional está justificado por las necesidades que se presentan y que se han venido presentando dentro de la comunidad de Bajadita de Colonche, ya que por varios años se ha podido constatar la falta de atención y gestión por parte de las autoridades, de tal manera que mediante un diagnóstico situacional nos permitirá implementar mejoras continuas y a la vez poder aumentar el índice de crecimiento y desarrollo, logrando una mejor productividad dentro de la comuna Bajadita de Colonche.

Hoy en día el crecimiento tecnológico y científico dentro de las comunidades está limitado, en una comunidad donde se sitúa la falta de conocimiento e investigación no puede tener un desarrollo eficaz, un diagnóstico situacional dentro de la comuna que permitirá observar todas aquellas falencias que se han venido presentando y que han sumido a la comunidad en un deficiente crecimiento económico.

Mediante la aplicación de conocimientos científicos y teóricos de elaboración de un diagnóstico situacional para la comuna Bajadita de Colonche se pretende buscar explicaciones a situaciones tanto internas (poca planificación en el desarrollo de actividades, una deficiente gestión para captación de recursos, desmotivación por parte de las autoridades para conseguir los objetivos planteados, entre otros) como externas (mejorar la distribución de los productos que se cultivan) que influyen y afectan a la comunidad de Bajadita de Colonche e impiden el cumplimiento de sus objetivos.

Lo antes expuesto permitirá la consecución de un análisis situacional, aplicando diferentes métodos que lleven a cumplir el objetivo planteado, y mediante la investigación se determinará el mejoramiento de la calidad de vida, desarrollo y progreso de la comunidad en general.

La investigación busca integrar nuevas formas de desarrollo comunal, basado a través del análisis de la información planteados por la presidenta, miembros de la comuna y comunidad en general, y mediante el conocimiento teórico poder realizar un plan de desarrollo económico.

## **7. OBJETIVOS**

### **7.1. OBJETIVO GENERAL**

Evaluar cómo incide la información económica, social, cultural y ambiental en la detección de las necesidades básicas insatisfechas mediante un trabajo de investigación con los involucrados para un diseño de diagnóstico situacional.

### **7.2. OBJETIVOS ESPECÍFICOS**

- ✓ Identificar cuáles son las actividades económicas de la comuna, a través de encuestas en la comuna bajadita de colonche.
- ✓ Evaluar la situación social que existe dentro de la comuna, mediante un diagnóstico situacional.
- ✓ Determinar los aspectos culturales ancestrales a través de investigaciones de campo ancestrales.
- ✓ Analizar las necesidades de la comuna a través de técnicas de investigación.

## **8. HIPÒTESIS**

La información económica, social, cultural y ambiental incide en la detección de las necesidades básicas insatisfechas de la comuna Bajada de colonche cantón Santa Elena, provincia de Santa Elena.

## 9. OPERACIONALIZACIÓN DE LAS VARIABLES

CUADRO 2: Operacionalización de la variable independiente

HIPOTESIS	VARIABLES	DEFINICIÓN	DIMENSIONES	INDICADORES	PREGUNTAS	INSTRUMENTOS
La información económica, social, cultural y ambiental en la detección de las necesidades de la comuna Bajada de colonche cantón Santa Elena, provincia de Santa Elena.	V. independiente. Información económica, social, cultural y ambiental.	Información económica: Conjunto de datos que proporciona los elementos necesarios para evaluar el ingreso, gasto endeudamiento, pea y la participación del estado en el contexto económico de una región.	Ingresos Gastos  Endeudamiento Pea Participación del estado	Rango de ingresos Tipo de gastos  Alto Medio Bajo	¿Cuáles son las situaciones actuales de los indicadores económicos de la comuna Bajadita de Colonche? ¿Cuáles son las actividades sociales? ¿Cuáles son las características culturales de la comuna Bajadita de Colonche? ¿Cuántos elementos del medio ambiente existen?	Observación directa
		Información social: actividad consciente, organizada y dirigida de manera individual o colectiva	Actividades sociales	Tipos de actividades		
		Información cultural: conjunto de hábitos y pautas de los rasgos distintivos, espirituales y materiales, intelectuales y afectivos, las creencias, el arte, la moral, el derecho, las costumbres adquiridas por el hombre, además las letras, la tecnología, los modos de vida de una región, los derechos fundamentales al ser humano, los sistemas de valores y las tradiciones.	Rasgos distintivos Cultura Arte Creencias Conductas Tecnología Tradiciones Comunicación Derechos Costumbres Hábitos Valores	Nivel social Razas Características Tipos de creencias Clases de conductas Tipos de tecnología Tradiciones Medios de comunicación Tipos de derechos Tipos de costumbres Hábitos		Entrevistas
		Información ambiental: información sobre la situación de elementos del medio ambiente y factores que afectan a los elementos del mismo.	Elementos del medio ambientes	Número de elementos		

Fuente: Investigación de Campo/ Comuna Bajadita de Colonche

Elaborado por: Jorge Mirabá Pozo

CUADRO N° 3 Operacionalización de la variable dependiente

HIPOTESIS	VARIABLES	DEFINICIÓN	DIMENSIONES	INDICADORES	PREGUNTAS	INSTRUMENTOS
La información socio-económico, cultural y turística en la detección de las necesidades de la comuna Bajada de colonche cantón Santa Elena, provincia de Santa Elena.	V. Dependiente. Necesidades básicas insatisfechas de la comuna.	Necesidades: La detección de necesidades es una fase y estrategia de <u>evaluación diagnóstica</u> . Fase porque se ubica como la primera etapa dentro de la <u>planeación normativa, estratégica y táctica</u> , es la base del diseño y la operación de cualquier programa y proyecto. <u>Estrategia de evaluación</u> porque implica un conjunto de procedimientos de investigación documental y de campo, dirigidos a analizar en sus dimensiones reales al problema de interés, en el contexto y en la población objetivo.	Empleo	Creación de plazas de trabajo	¿Cuál es la descendencia, afectación e implemento de las necesidades dentro de la comuna Bajadita de Colonche?	Observación directa
			Servicios básicos	100% de la población debe contar con servicios básicos.		Entrevistas
			Infraestructura productiva	Implementación de actividades productivas		Cuestionarios
			Infraestructura social	Número de actividades social		

Fuente: Investigación de Campo/ Comuna Bajadita de Colonche

Elaborado: Jorge Mirabá Pozo



# CAPÍTULO I

## MARCO TEÓRICO

### 1.1. ANTECEDENTES

#### 1.1.1 Antecedentes del plan de desarrollo

La información económica está trascendiendo cada vez con mayor interés y preocupación social-los espacios y los tiempos a ella dedicados habitualmente en los medios de comunicación, interpretando cada cual, desde sus particulares circunstancias, inflación, marginación social, pobreza, población económicamente activa de la población, etc.

Información cultural:

(levy, 2003, pág. 37) Conjunto de conocimientos, modos de vida, costumbres, conocimientos, grados de desarrollo artístico, científico y valores adquiridos por una persona mediante el estudio, la lectura, los medios de comunicación, las relaciones sociales, de una época o grupo social.

Información turística:

(INLAGO, 2010, pág. 27) Tiene como objetivo informarle, orientarle, facilitarle y brindarle información turística de algún lugar o sitio donde se concurre, a través de guías, intérpretes, correos de turismo, acompañantes de grupo, video, etc. La definición incluye aquellos servicios públicos dependientes por regla general de organismos públicos o instituciones que tienen como misión informar facilitar y orientar al turista durante su estancia vacacional o viajes facilitando gratuitamente información

Necesidades:

(Bruce, 2004, pág. 5), la necesidad es "un estado de carencia percibida", los mencionados autores señalan que las necesidades humanas "incluyen necesidades físicas básicas de alimentos, ropa, calor y seguridad; necesidades sociales de

pertenencia y afecto, y necesidades individuales de conocimiento y autoexpresión. Estas necesidades son un componente básico del ser humano, no la inventaron los mercadólogos".

#### 1.1.2 Antecedentes históricos de la comuna

(Febvre, pág. 40), mecanismos que vinculan la dinámica de las estructuras, estudios científicos elaborados de las diversas actividades y de las diversas creaciones de los hombres de otros tiempos, captadas en sus fechas, en el marco de sociedades extremadamente variadas.

#### 1.1.3 Aspectos demográficos

##### 1.1.3.1 Datos de la población

(Angulo) Los datos de la población abren nuevas perspectivas para los estudios de la localización espacial de la población, especialmente los que pretenden medir la carga real de la población sobre el territorio, la movilidad y la interdependencia.

##### 1.1.3.2 Población económicamente activa

(Neffa) Conjunto de personas que independientemente de su edad, tiene una ocupación (remunerada) o que, sin tenerla (desocupada), en la semana de referencia de la encuesta ha buscado trabajo y estaba en condiciones de hacerlo, se excluyen de manera explícita los enfermos de larga duración, y las demás personas impedidas de trabajar.

##### 1.1.3.3 Población ocupada

(Neffa) Conjunto de personas que tiene una ocupación, independientemente de sus edad, es la población que un tiempo específico, ha trabajado por lo menos una hora en forma remunerada,

##### 1.1.3.4 Población inactiva

(Neffa) Comprende aquellas personas que no tienen un empleo ni lo buscan de manera activa, y que por lo tanto no pueden considerarse desocupados.

#### 1.1.4. Mapa geográfico comunitario

(Barber, 2006) Forma de representación dentro de un proceso evolutivo que busca obtener cada vez mayor grado de rigor científico hasta llegar a una “triumfante conclusión”.

#### 1.1.5. Vías de acceso

Las vías de acceso son caminos y rutas en la que se puede movilizar de un lugar a otro y mediante las cuales se interrelacionan diferentes localidades, pueblos, ciudades, países, etc.

### 1.2. DIAGNÓSTICO SECTORIAL

#### 1.2.1. Ambiente

##### 1.2.1.1. Medios de transporte

Los medios de transporte son los diferentes sistemas o maneras de desplazar un algo de un lugar a otro, entre ellos están los vehículos que entran en movimiento y sobre las cuales las personas o la carga puede ser transportada o trasladada de un punto a otro.

##### 1.2.1.2. Uso correcto del suelo

La productividad de los cultivos, está determinada en gran parte, por la fertilidad del suelo en los que se alojan, una reserva adecuada de nutrientes permitirá asegurar su reposición equilibrada y cultivos más productivos y sanos. Mediante prácticas que favorezcan el mantenimiento o incremento de la fertilidad de los suelos, aseguramos el reciclaje de un recurso no renovable (los nutrientes).

##### 1.2.1.3. Ambiente actual

Comprende el conjunto de valores naturales, sociales y culturales existente en un determinado lugar, los mismos que influyen en la vida del ser humano y en las generaciones futuras, es decir no hablamos solo del espacio en que se desarrolla la vida, sino también comprende a los seres vivos, objetos suelo, agua, recursos no renovables, la cultura, entre otros.

#### 1.2.1.4. Clima

(<https://www.siac.gov.co/contenido/contenido.aspx?catID=368&conID=525>, 2014) Es el conjunto fluctuante de las condiciones atmosféricas o factor ambiental, caracterizado por los estados y evoluciones del tiempo durante un periodo y lugar, y controlado por los denominados (factores forzantes y factores determinantes) y por la interacción entre los diferentes componentes del sistema climático (atmósfera, hidrósfera, litósfera, criósfera, biósfera y antropósfera).

#### 1.2.1.5. Tecnología

(Ciencia y Tecnología, 2009) Es el conjunto de conocimientos, experiencias, habilidades, y técnicas que permiten contruir objetos, maquinarias y servicios para adaptar el medio y satisfacer las necesidades de una comunidad

### 1.2.2. Social

#### 1.2.2.1. Nivel de ingreso

(Mendoza) Es una medida económica y sociológica, combinada de la preparación laboral de una persona y de la posición económica y social individual o familiar en relación a otras personas

#### 1.2.2.2. Nivel de ocupación

(2006) Porcentaje de una población ocupada en un determinado grupo de edad (Jovenes entre 16 a 24 años y adultos de 25 a 64 años), la población ocupada está formada por aquellas personas que durante la semana de referencia realizaron alguna actividad económica, estando en cualquiera de las siguientes situaciones; a) trabajando por lo menos una hora o un día para producir bienes y/o servicios de manera independiente o subordinada con o sin remuneración, b) ausente temporalmente de su trabajo sin interrumpir el vínculo laboral con las unidades económicas.

#### 1.2.2.3. Organización social

(Nicolás, 1983) Es el conjunto de formas por la que los seres humanos nos adaptamos a las condiciones ambientales dentro de un marco tecnológico

#### 1.2.2.4. Diagnóstico territorial

(Mora, 2002) Constituye un elemento esencial, no solo en la formulación y articulación de las políticas públicas y de sus instrumentos, sino también en la definición de mecanismos para su seguimiento y evaluación, y en los procesos de toma de decisiones.

#### 1.2.2.5. Crecimiento actual de la comuna

(Ferraris, julio 2008) Es el cambio de la población en un cierto plazo, y puede ser cuantificado como el cambio en el número de individuos en una población por unidad de tiempo para su medición.

#### 1.2.2.6. Servicios públicos básicos

(Hantke-Domas) Son elementos distintivos de las organizaciones socioeconómicas de la vida moderna y tienen una importancia similar a la alcanzada por las funciones públicas que son inherentes al quehacer del estado y que se refieren a la existencia del estado en materia administrativa, legislativa, judicial, de defensa y policial.

#### 1.2.3. Seguridad ciudadana

Es la acción integrada que desarrolla un estado, con la colaboración de la ciudadanía y de otras organizaciones de bien público, destinada asegurar su convivencia pacífica, la erradicación de la violencia, la utilización pacífica y ordenada de vías y de espacio públicos y, en general evitar la comisión de delitos y faltas contra las personas y sus bienes.

#### 1.2.4. Gestión comunal

(Gestión comunal y atención ciudadana) La gestión comunal tiene como objetivo coordinar e implementar el proceso de transición de las comunas, interviene en el proceso de transferencia de competencias a las comunas.

#### 1.2.5. Oportunidades del sector

(El DAFO y su valía como herramienta analítica, 2009) Es todo aquello que pueda suponer una ventaja competitiva para la empresa o una comunidad, o bien representar

una posibilidad para mejorar la rentabilidad de la misma o aumentar la cifra de sus negocios o población.

#### 1.2.6. Amenazas del sector

(El DAFO y su valía como herramienta analítica, 2009) Toda fuerza del entorno que puede impedir la implementación de una estrategia, o bien reducir su efectividad, o incrementar los riesgos de la misma, o los recursos que se requieran para su implementación, o bien reducir los ingresos esperados o su rentabilidad.

#### 1.2.7. MARCO ESTRATÉGICO

##### 1.2.7.1. Misión

(Emilio Díes Casro) Importante elemento de la planificación estratégica, es el conjunto de razones fundamentales de la existencia de la compañía, contesta a la pregunta de por qué existe la compañía.

##### 1.2.7.2. Visión

(Fleitman, 2000) Es el camino al cual se dirige la empresa a largo plazo y sirve de rumbo y aliciente para orientar las decisiones estratégicas de crecimiento junto a las de competitividad.

##### 1.2.7.3. Principios y valores

(Gerrero, 2009) Los principios son verdades profundas y universales similares a las leyes de la física, no cambian con el tiempo, han existido y existirán siempre, los principios son irreducibles individualmente e integrales en su conjunto, son prácticos y utilizados para obtener resultados positivos en el mundo real.

Los valores son creencias individuales o de grupo y determinan o fomentan ciertos comportamientos o formas de pensamiento.

##### 1.2.7.4. Objetivos

(Fidias, 2006) Un objetivo general expresa el fin concreto de la investigación en correspondencia directa con la formulación del problema

## 1.2.8. MARCO LÓGICO

### 1.2.8.1. Estrategias

(Chandler, 2003) La estrategia es la determinación de las metas y objetivos de una empresa u organización a largo plazo, las acciones a emprender y la asignación de recursos necesarios para el logro de dichas metas.

### 1.2.8.2. Matriz de potencialidades

(Unidas, 2005) Determina las posibilidades de desarrollo en un territorio. Existirán zonas o regiones con mayor número de recursos potenciables que otras, también determina parte de lo que se tiene y no se usa, o se usa de manera ineficiente, buscando promover el máximo aprovechamiento de las capacidades, recursos y valores que las sociedades disponen o que están dispuestas a conseguir para mejorar sus condiciones de vida.

## 1.2.9. COMPONENTES DE TRABAJO

### 1.2.9.1. Proyectos

(Herman, 2004) Es una convocatoria razonada a la acción para transformar una realidad identificada, hace referencia a la existencia de situaciones económicas, sociales, culturales, políticas y ambientales, susceptibles de transformar para el beneficio de individuos particulares, de la comunidad en general o de grupos específicos.

### 1.2.9.2. Acciones

Toda actividad asignada a un sujeto, efecto que un agente tiene sobre una determinada cosa

### 1.2.9.3. Cadena productiva

(Lundy, 2003) Descripción de todos los participantes de todos los participantes de una actividad económica que se relaciona para llevar unos insumos a un producto final y entregárselo a los consumidores finales.

#### 1.2.9.4. Plan de acción

(Black) Documento rector, producto del proceso de planeación, consiste en el conjunto coordinado de objetivos, metas y acciones que relacionadas con las estrategias y programas jerarquizan una serie de políticas e instrumentos en el tiempo y en el espacio.

#### 1.2.10. DIAGNÓSTICO INTERNO Y EXTERNO

##### 1.2.10.1. Ejes de desarrollo económico

##### 1.2.10.2. Perspectiva emergente

(Orozco) La perspectiva es un arte que trata la representación de objetos en tres dimensiones en una superficie bidimensional con el fin de recrear la posición relativa y profundidad de los objetos.

Las perspectivas emergentes son aquellas circunstancias emergentes que rodean al observador, y que influyen en su percepción o en su juicio.

##### 1.2.10.3. Perspectivas potenciales

Las perspectivas potenciales son aquellas circunstancias que se encuentran con un indicador de alto nivel, favoreciendo a una sociedad, influyen en su percepción del observador o en su juicio.

##### 1.2.10.4. Perspectivas estancadas

Las perspectivas estancadas son aquellas circunstancias que están en un estado paralizado, debido a la falta de gestión o recursos, y que influyen en la percepción del observador o en su juicio.

##### 1.2.10.5. Perspectivas deprimidas

Las perspectivas deprimidas son aquellas circunstancias que se encuentran en un estado obsoleto, y que influyen en la percepción del observador o en su juicio.



#### 1.2.11. Satisfacción de las necesidades

(Maslow) Las necesidades son elementos inherentes a la propia especie humana, constituyen un marco de metas y valores que explican y condicionan toda una serie de deseos y de conductas de las personas.

La satisfacción de necesidades es poder influir en las condiciones exteriores: cultura y socialización, para un bien común.

#### 1.2.12. Aspectos socio productivos

(Garza, 2005) Actividad humana transformadora y productora de objetos materiales e inmateriales pero inserta en una relación social, tiene lugar dentro de una comunidad.

Son aquellas actividades generadoras de bienes y servicios útiles para una sociedad o comunidad, enmarcándose dentro del concepto de desarrollo.

#### 1.2.13. Aspectos financieros

Los aspectos financieros se consideran los costos de un proyecto, tanto de inversión como de operación, fuentes de recursos para financiar un proyecto.

#### 1.2.14. Generación de empleo

(Santaella) Aspecto de generar trabajo para una comunidad existente que labora en una empresa como tal para eliminar la pobreza y mejorar la calidad de vida en una sociedad

#### 1.2.15. Eje de desarrollo turístico

(Turégamo, Junio de 2003) Actividad que consiste fundamentalmente en una manera determinada de relacionarse con el territorio, es un agregado de cinco consumos intermedios; transporte, alojamiento, alimentación, bienes y servicios, diversiones y espectáculos.

Es el desarrollo y extensión de lugares en que tiene lugar la actividad turística, así como las características del desarrollo turístico.

#### 1.2.15.1. Fauna

(Pavez, 2011) Conjunto de animales de una región geográfica, a la vez las especies propias de un periodo geológico o de un ecosistema determinado forman la fauna, cuya supervivencia y desarrollo depende de factores bióticos y abióticos.

#### 1.2.15.2. Flora

(Pavez, 2011) Es el conjunto de especies vegetales que pueblan un territorio o una región geográfica, considerados desde el punto de vista sistemático,

#### 1.2.15.3. Recursos hídricos

(Erades) Es una materia prima o un bien que dispone de una utilidad en pos de un objetivo, es decir algo que satisface una necesidad o que permite la subsistencia.

#### 1.2.15.4. Recursos naturales

(Fuller, 2007) Son elementos y fuerza de la naturaleza que el hombre puede utilizar y aprovechar, representan fuentes de riqueza para la explotación económica, por ejemplo: los minerales, el suelo, los animales y las plantas constituyen recursos naturales que el hombre puede utilizar directamente como fuentes para esta explotación.

#### 1.2.16. Eje de desarrollo cultural

##### 1.2.16.1. Costumbres

Modo habitual de obrar que se establece por la repetición de los mismos actos o por tradición, es una práctica social con arraigo entre la mayor parte de los integrantes de una comunidad.

##### 1.2.16.2. Patrimonios

(Canchlini, 2005) Comprende las obras de artistas, arquitectos, músicos, escritores y sabios, así como las creaciones anónimas, conjunto de valores que dan sentido a la vida, es decir, las obras materiales y no materiales que expresan la creatividad de un pueblo o una sociedad.

#### 1.2.16.3. Tradiciones

(Reyes) Son costumbres, ritos, usos sociales, ideas, valores, normas de conducta, históricamente formados y que se transmiten de generación en generación; elementos del legado sociocultural que durante largo tiempo se mantienen en la sociedad o en distintos grupos sociales.

#### 1.2.16.4. Fiestas comunales

(Homobono) Es uno de los actos o acciones colectivas que los grupos humano realizan con mayor frecuencia, entraña muchas formas de sociabilidad y como un medio de manifestación social.

#### 1.2.16.5. Educación

Proceso mediante al cual se afecta a una persona, estimulándola para que desarrolle sus capacidades cognitivas y físicas para poder integrarse plenamente en la sociedad que la rodea.

#### 1.2.17. Metas

Es el fin hacia el que se dirigen las acciones o deseos.

#### 1.2.18. Indicadores

Expresión cuantitativa del comportamiento o el desempeño de toda organización: gerencia, departamento, unidad o persona cuya magnitud.

Son puntos de referencia que brindan información cualitativa o cuantitativa, conformada por uno o varios datos, constituidos por percepciones, números, hechos, opiniones o medidas, que permiten seguir el desenvolvimiento de un proceso y su evaluación.

#### 1.2.19. Seguimiento

Acción de seguir a una persona para vigilar sus movimientos o acciones, también se usa para indicar la observación y vigilancia pormenorizada y profunda que se lleva a cabo sobre un tema o sobre una persona.

## 1.2.20. Evaluación

La evaluación surge como una herramienta de control, que a través de ella los establecimientos de enseñanza, no solo controlan el aprendizaje de cada una de las personas, sino también de las actividades que realizan cada una de ellas.

## 1.2.21. ÁREA DE INTERVENCIÓN Y LÍNEAS PROPUESTAS

### 1.2.21.1. Ficha de problema y líneas propuesta

Es un documento que sirve para comenzar a establecer una discusión entre el investigador y los miembros de la parte que se investiga, de tal manera que se pueda llevar a cabo una solución para las distintas problemáticas.

### 1.2.21.2. Ficha de problema-objetivos y acciones

Documento donde se establece cada uno de los objetivos y acciones luego de haber realizado un análisis a toda la problemática dentro de una comunidad o de una sociedad.

### 1.2.21.3. Ficha de potencialidades del recinto

Calcula el beneficio potencial de una comunidad o de una sociedad, sirve con guía o dirección para el investigador.

### 1.2.21.4. Recursos naturales (ríos, lagunas, zona de regadío)

(<http://www.areaciencias.com/recursos-naturales.htm>) Los recursos materiales son aquellos bienes materiales y servicios que proporciona la naturaleza sin alteración por parte del ser humano, y que son valiosos para la sociedad por contribuir a su bienestar y desarrollo de manera directa.

### 1.2.21.5. Espacios urbanos

Es el espacio propio de una ciudad o de un comunidad, se caracteriza por tener una infraestructura como para que este elevado número de habitantes pueda desenvolverse en su vida cotidiana

#### 1.2.21.6. Infraestructura

Conjunto de elementos o servicios que se consideran necesarios para el funcionamiento de una organización o para el desarrollo de una actividad.

#### 1.2.21.7. Espacios productivos (zona agrícola, ganadera, pesquera, entre otros.)

Es el espacio o zona agrícola de una comunidad o de una ciudad, en estos espacios se llevan a cabo diferentes actividades; agrícolas, ganaderas, transformación de materia prima, entre otras.

### 1.3. MARCO LEGAL

#### 1.3.1. Fundamentos legales

##### 1.3.1.1. Constitución de la República del Ecuador, 2008

En referencia a la propuesta de un plan de desarrollo económico para la comuna Bajadita de Colonche, perteneciente a la parroquia Colonche, una vez hecho el respectivo análisis, debo manifestar que la propuesta en mención se encuentra amparado en el **Capítulo Segundo: Organización del territorio, Art. 248.-** Se reconocerán las comunidades, comunas, recintos, barrios y parroquias urbanas. La ley regulará su existencia con la finalidad de que sean consideradas como unidades básicas de participación en los gobiernos autónomos descentralizados y en el sistema nacional de planificación.

#### Capítulo cuarto: Régimen de competencias

Art. 267.- Los gobiernos parroquiales rurales ejercerán las siguientes competencias exclusivas, sin perjuicio de las adicionales que determine la ley:

1. Planificar el desarrollo parroquial y su correspondiente ordenamiento territorial, en coordinación con el gobierno cantonal y provincial.
2. Planificar, construir y mantener la infraestructura física, los equipamientos y los espacios públicos de la parroquia, contenidos en los planes de desarrollo e incluidos en los presupuestos participativos anuales.

3. Planificar y mantener, en coordinación con los gobiernos provinciales, la viabilidad parroquial rural.
4. Incentivar el desarrollo de las actividades productivas comunitarias, la preservación de la biodiversidad y la protección del ambiente.
5. Gestionar coordina y administrar los servicios públicos que le sean delegados o descentralizados por otros niveles de gobierno.
6. Promover la organización de los ciudadanos de las comunas, recintos y demás asentamientos rurales, con el carácter de organizaciones territoriales de base.
7. Gestionar la cooperación internacional para el cumplimiento de sus competencias.

#### Capítulo quinto: Recursos económicos

Art. 272.- La distribución de los recursos entre los gobiernos autónomos descentralizados será regulada por la ley, conforme a los siguientes criterios:

1. Tamaño y densidad de la población.
2. Necesidades Básicas insatisfechas, jerarquizadas y consideradas en relación con la población residente en el territorio de cada uno de los gobiernos autónomos descentralizados.
3. Logros en el mejoramiento de los niveles de vida, esfuerzo fiscal y administrativo, y cumplimiento de metas del plan nacional de desarrollo y del plan de desarrollo del gobierno autónomo descentralizado.

#### **1.3.1.2. COOTAD: (Código orgánico de organización territorial autónomo descentralizado), 2011**

##### **La Participación Ciudadana en los Gobiernos Autónomos Descentralizados**

**Artículo 302.- Participación ciudadana.-** La ciudadanía, en forma individual y colectiva, podrán participar de manera protagónica en la toma de decisiones, la planificación y gestión de los asuntos públicos y en el control social de las instituciones de los gobiernos autónomos descentralizados y de sus representantes, en un proceso permanente de construcción del poder ciudadano.

La participación se orientará por los principios de igualdad, autonomía, deliberación pública, respeto a la diferencia, control popular, solidaridad e interculturalidad.

Los gobiernos autónomos descentralizados reconocerán todas las formas de participación ciudadana, de carácter individual y colectivo, incluyendo aquellas que se generen en las unidades territoriales de base, barrios, comunidades, comunas, recintos y aquellas organizaciones propias de los pueblos y nacionalidades, en el marco de la Constitución y la ley.

Las autoridades ejecutivas y legislativas de los gobiernos autónomos descentralizados tendrán la obligación de establecer un sistema de rendición de cuentas a la ciudadanía conforme el mandato de la ley y de sus propias normativas.

**Artículo 303.- Derecho a la participación.-** El derecho a la participación ciudadana se ejercerá en todos los niveles de los gobiernos autónomos descentralizados a través de los mecanismos de la democracia representativa, directa y comunitaria.

Las personas, comunidades, pueblos, nacionalidades y colectivos de la circunscripción del gobierno autónomo descentralizado correspondiente, deben ser consultados frente a la adopción de medidas normativas o de gestión que puedan afectar sus derechos colectivos.

La ciudadanía tiene derecho a ejercer la democracia directa a través de la presentación de proyectos de normas regionales, ordenanzas provinciales, distritales o cantonales, acuerdos y resoluciones parroquiales. También tienen derecho a ejercer el control social de los actos de los gobiernos autónomos descentralizados y a la revocatoria del mandato de sus autoridades en el marco de la Constitución y la Ley.

**Artículo 308.- Comunas, comunidades y recintos.-** Constituirán una forma de organización territorial ancestral las comunas, comunidades y recintos en donde exista propiedad colectiva sobre la tierra. Éstas serán consideradas como unidades básicas para la participación ciudadana al interior de los gobiernos autónomos descentralizados y en el sistema nacional descentralizado de planificación en el nivel de gobierno respectivo.

Se reconocen las formas de organización comunitarias en el marco del presente Código y la Ley de Comunas, sin perjuicio de los derechos colectivos de la Constitución, y los instrumentos internacionales en el caso de las nacionalidades y pueblos indígenas, afroecuatorianos y montubios.

### **1.3.1.3. Ley de Economía Popular y Solidaria**

#### **Características**

**Art.-3** las formas de organización de la economía popular y solidaria, se caracterizan por:

- a) La búsqueda de la satisfacción en común de las necesidades de sus integrantes, especialmente, las básicas de autoempleo y subsistencia;
- b) Su compromiso con la comunidad, el desarrollo territorial y la naturaleza;
- c) La ausencia de fin de lucro en la relación con sus miembros;
- d) La no discriminación, ni concesión de privilegios a ninguno de sus miembros;
- e) La autogestión democrática y participativa, el autocontrol y la autoresponsabilidad;
- f) La prevalencia del trabajo sobre el capital; de los intereses colectivos sobre los individuales; y, de las relaciones de reciprocidad y cooperación, sobre el egoísmo y la competencia.

**Art.-8.-** Quedan sometidas a la presente ley, las formas de organización de la economía popular y solidaria y las públicas y las privadas, que tengan entre sus finalidades, fomentar, promover, proteger, regular, acompañar y supervisar las actividades económicas desarrolladas por dichas organizaciones.

### **1.3.1.4. Objetivos del Plan Nacional del Buen Vivir**

### **1.3.1.5. Plan nacional de descentralización**

## **1.1.3 La participación como piedra angular de la democracia y la política pública**

La participación tiene un papel fundamental en la nueva organización territorial y en el propio sistema nacional de competencias. Los gobiernos autónomos descentralizados



(GAD) deben contar con la participación individual y colectiva en la toma de decisiones, la planificación y gestión de asuntos públicos y el control social; es su deber reconocer todas las formas de participación ciudadana, en especial las que se generen en las unidades territoriales de base como barrios, comunidades, comunas, recintos y las de los pueblos y nacionalidades. El COOTAD reconoce el derecho a la consulta de los pueblos y nacionalidades, garantiza a la ciudadanía la atribución para presentar proyectos normativos locales y le faculta a participar en audiencias públicas, asambleas, cabildos populares y consejos consultivos, así como el reconocimiento al derecho de consulta popular para tratar cualquier asunto de interés de la comunidad y para revocatoria de mandato. Incluso se prevé la figura de la silla vacía que permite a la ciudadanía contar con un representante en las sesiones de los GAD con el objeto de que éste pueda intervenir en la deliberación y toma de decisiones en asuntos de interés general.

#### **1.3.1.6. Ley Orgánica de Comunas**

##### Título II De la organización comunal

##### Capítulo segundo Autonomía y obligaciones del estado.

Artículo 8.-Garantías.- El Estado garantiza la autonomía y autogobierno en los niveles comunales; y, con el objeto de fortalecer sus estructuras originarias y contribuir a la construcción del Estado Plurinacional; a través de los GADS asignará recursos para planes, programas y proyectos que se desarrollan a nivel de las comunas; respetando a las planificaciones en las cuales establezcan sus prioridades estratégicas para su desarrollo de sus tierras, territorios y recursos naturales.

Ninguna función del Estado, ni autoridad extraña a la comuna podrá interferir su autonomía organizativa, administrativa, financiera, salvo lo prescrito por la Constitución y las leyes de la República.

Está especialmente prohibido a toda persona, autoridad o funcionario ajeno a la organización comunal, lo siguiente:

1. Derogar, reformar o suspender la ejecución de resoluciones, expedidas por sus autoridades en el marco de la Constitución y leyes de la República;

2. Impedir, de manera injustificada, la ejecución de proyectos, planes o programas de las comunas;
3. Encargar la ejecución de obras, proyectos o programas propios a organismos extraños a la comuna; sin el consentimiento previo de la comuna.
4. Establecer impuestos y tasas a las tierras comunitarias;
5. Impedir de cualquier manera que las comunas recauden directamente sus propios recursos;
6. Utilizar u ocupar bienes muebles o inmuebles de las comunas sin previa resolución de la misma y el pago del justo precio, y;
7. Interferir o perturbar en el ejercicio de los derechos colectivos previstos en la Constitución, y esta Ley.

### Título III Derechos colectivos

#### Capítulo Primero Derechos de Cultura y Ciencia.

Artículo 10.-Las comunas tienen los siguientes derechos:

1. Mantener, desarrollar y fortalecer libremente su identidad cultural, sentido de pertenencia, tradiciones ancestrales y formas de organización social;
2. Conservar y desarrollar sus propias formas de convivencia y organización social, y ejercicio de la autoridad tradicional, en sus territorios legalmente reconocidos y tierras comunitarias de posesión ancestral;
3. Crear, desarrollar, aplicar y practicar su derecho propio o consuetudinario, que no podrá vulnerar derechos constitucionales;
4. Los pobladores de las comunas en coordinación con el Estado deberán mantener, recuperar, proteger, desarrollar y preservar su patrimonio cultural e histórico como parte indivisible del patrimonio del Ecuador. El Estado proveerá los recursos económicos necesarios para el efecto;
5. Adquirir la personería jurídica por el solo hecho de atenerse a la presente ley.
6. Impulsar el uso de las vestimentas, los símbolos y los emblemas que identifiquen a las comunas; y,
7. Mantener, proteger y desarrollar sus conocimientos colectivos; sus ciencias, tecnologías y saberes ancestrales; los recursos genéticos que contienen la diversidad biológica y la agro biodiversidad; sus medicinas y prácticas de medicina tradicional, con inclusión del derecho a recuperar, promover y proteger los lugares rituales y

sagrados, así como plantas, animales, minerales y ecosistemas dentro de sus territorios; Se prohíbe toda forma de apropiación sobre sus conocimientos, innovaciones y prácticas ancestrales.

#### Fomento Productivo y Económico

Artículo 69.- Promoción.- El Estado, en todos sus niveles de gobierno y acciones, promoverá y desarrollará políticas públicas, programas y proyectos en favor de las comunidades, para fortalecer la producción colectiva a través de créditos preferenciales, seguros y subsidios en materia agrícola, con el objetivo de garantizar el Buen Vivir, bajo principio de normas de calidad, sostenibilidad y productividad; incluidos aquellos dirigidos a favorecer la redistribución de los medios de producción.

El Estado dará atención preferencial a las comunas como proveedores de alimentos, en sus programas de compras públicas.

Los créditos que se otorguen a las comuneras tendrán un interés preferencial para el fomento productivo. Las líneas de crédito, en los bancos estatales deberán ser asignadas al menos en un 50% para las comuneras.

Artículo 70.-Fortalecimiento.- Para la promoción y fortalecimientos de la organización comunal todos los niveles de gobierno y funciones del Estado presentarán apoyo, facilitaran la elaboración de proyectos, planes y programas para el cumplimiento de esta finalidad.

Artículo 73.- Los Gobiernos comunales podrán participar conjuntamente con el Estado y la empresa privada en la preparación y ejecución de programas y proyectos en beneficio de las comunas.

## **CAPÍTULO II**

### **2. METODOLOGÍA DE LA INVESTIGACIÓN**

La metodología se define como la manera de organizar el proceso de la investigación, la obtención de resultados y de presentar las posibles soluciones sobre la problemática que enfrenta la comuna Bajadita de Colonche.

#### **2.1. DISEÑO DE LA INVESTIGACIÓN**

El diseño metodológico es una forma particular como el interventor organiza su propuesta de investigación.

En el estudio de la investigación del presente proyecto se aplicó el diseño no experimental con una modalidad socio-económica, utilizando una investigación de campo, documental y bibliográfica, contribuyendo a la fundación teórica científica del mismo, para desarrollar el plan de desarrollo comunitario de la comuna Bajadita de Colonche.

En la investigación se emplearon métodos deductivos e inductivos de tal manera que se pueda observar las causas y efectos que inciden en la investigación, la misma que se fundamentó en teorías y fundamentación legal sirviendo como sustento para el desarrollo del estudio.

#### **2.2. MODALIDAD DE LA INVESTIGACIÓN**

En el presente estudio se empleó la investigación cualitativa y cuantitativa, en lo que se refiere a la investigación cualitativa se analizaron elementos que son medibles y cuantificables, los datos se obtuvieron en base de muestras de la población.

En cuanto a la investigación cualitativa, se hizo una observación directa a los moradores de la comuna, con el fin de identificar cada una de las necesidades que tienen los mismos, de tal manera que se pueda dar solución para su desarrollo.

### **2.3. TIPOS DE INVESTIGACIÓN**

Con el objetivo de solucionar los diferentes problemas presentados en el estudio, se utilizó las siguientes investigaciones:

#### **Investigación aplicada**

(Garcés W. P., 2011) La presente investigación permitió la recolección de información básica de tal manera que nos ayude a complementar la teoría con los antecedentes del tema en relación al plan de desarrollo económico, se definen los objetivos estratégicos para dar soluciones a las problemáticas que tiene la comuna Bajadita de Colonche en el deficiente desarrollo económico que actualmente presenta la misma (pág. 27).

#### **Investigación descriptiva**

(Garcés W. P., 2011) Esta investigación señala características tanto cualitativas o cuantitativas de acuerdo a los parámetros empleados en los instrumentos para la recolección de información. Esta investigación permitió obtener información veraz para dar continuidad al plan de desarrollo económico para la comuna Bajadita de Colonche, mediante el cuestionario realizado a la población de la comuna.

### **2.4. MÉTODOS DE LA INVESTIGACIÓN**

#### **Método inductivo.**

Se aplicó el método inductivo, mediante el cual se observaron las causas particulares, siendo esta la falta de información de la comuna Bajadita de Colonche, la carencia de recursos necesarios para la investigación, este factor limita notablemente el desarrollo de esta comunidad.

### **El método deductivo.**

Una vez identificadas las causas del problema en estudio, se inició a organizar la relación entre los dos variables, asociando un único valor entre la variable independiente, y la variable dependiente, se observó que una de las principales necesidades de la comuna Bajadita de Colonche es que no cuentan con información necesaria, poca investigación e insuficientes recursos, necesarios para el desarrollo económico de la comuna (pág. 26).

## **2.5. TÉCNICAS DE LA INVESTIGACIÓN**

### **La encuesta:**

La información que se obtuvo sirvió de gran utilidad para relacionar las variables independiente y dependiente tale como “Información económica, cultural y turística”, para esta encuesta se llevó a cabo para conocer cada una de las potencialidades y necesidad que posee la población de la comuna Bajadita de Colonche, por lo tanto se consideró una encuesta maestral.

### **Entrevista:**

La entrevista se realizó de manera estructurada a la presidenta de la comuna Bajadita de Colonche, con el objetivo de observar cuales pueden ser las alternativas más viables a la hora de tomar decisiones que orienten al desarrollo de la comuna.

### **Observación:**

Se realizó la observación directa para constatar el trabajo de la directiva de la comuna Bajadita de colonche y las necesidades que afectan al desarrollo de la comuna.

## **2.6. INSTRUMENTOS DE LA INVESTIGACIÓN**

Los instrumentos que fueron considerados para el desarrollo de las técnicas de investigación fueron las guías de entrevistas y cuestionarios.

### **Guías de entrevista:**

Las entrevistas pueden ser: estructurada, semi-estructurada o no estructuradas, de tal manera que se pueda tener una entrevista eficaz se debe tener en cuenta lo siguiente:

-El conocimiento que el entrevistador tenga del tema.

-La experiencia del entrevistado.

-Número de entrevistas que se requiere hacer.

#### Cuestionario:

Preguntas cerradas

Las preguntas cerradas pueden organizarse de tal manera que el encuestado conteste a través de alternativas o posibilidades que deben ser escogidas por el encuestado.

Cerradas bio-opcionales

Ofrecen al encuestado la posibilidad de escoger entre dos alternativas de respuesta planteada.

#### Guías de entrevista:

Se aplicó como instrumento la guía de la observación a la población de la comuna Bajadita de Colonche, tanto socios como directiva.

## **2.7. POBLACIÓN Y MUESTRA**

### Universo

La población tomada para la presente investigación fue la totalidad de la población de la comuna Bajadita de Colonche.

CUADRO 4: Población

Descripción de población	Población
<b>Población de la comuna</b>	208
<b>Total de la población</b>	208

**Fuente:** Base de datos de la comuna Bajadita de Colonche

**Elaborado por:** Jorge Mirabá Pozo

### 2.7.1 Muestreo por criterio

El muestreo a criterio, también llamado muestreo intencional, es un tipo de muestreo donde es el propio investigador el que selecciona a aquellos sujetos que considere más apropiados para formar la muestra

Este tipo de diseño de muestreo no ofrece ningún método externo y objetivo, para valorar la idoneidad de los sujetos seleccionados, sin embargo, su utilización puede ofrecer ciertas ventajas en investigaciones.

Para esta investigación se utilizará el método de muestreo por criterio no probabilístico, debido a que la población de la comuna Bajadita de colonche solo cuenta con 208 habitantes según la base de datos de la comuna

### 2.8. CÁLCULO DEL TAMAÑO DE LA MUESTRA

$$n = \frac{N(p \cdot q)}{(N - 1) \left(\frac{e}{k}\right)^2 + p \cdot q}$$

$$n = \frac{208(0.5 \cdot 0.5)}{(208 - 1) \left(\frac{0.05}{1.96}\right)^2 + 0.5 \cdot 0.5}$$

$$n = 135$$

### 2.9. PROCEDIMIENTO DE LA INVESTIGACIÓN.

El procedimiento de este trabajo de investigación tiene el siguiente esquema:

- Elección del tema para el desarrollo del proyecto.
- Definición del problema que tiene la empresa para la investigación y solución en la propuesta.
- Definición de hipótesis del problema
- Definición de los objetivos para el alcance a la investigación.
- Definición de la justificación
- Elaboración del marco teórico



- Formulación de la metodología
- Elaboración de técnicas para la recopilación de datos
- Recopilación de la información

## 2.10. PROCESAMIENTO DE LA INVESTIGACIÓN.

El procesamiento que se desarrolló en la presente investigación fue la siguiente:

- Ordenamiento de datos
- Organización y tabulación de datos
- Elaboración de tablas y gráficos estadísticos.
- Análisis e interpretación de datos
- Establecimiento de las conclusiones y recomendaciones

## 2.11. PRESUPUESTO

CUADRO 5: Presupuesto

<b>PRESUPUESTO</b>		
<b>ITEMS</b>	<b>DETALLE</b>	<b>VALOR</b>
1	SUMINISTROS DE OFICINA	30
2	INTERNET	20
3	IMPRESIONES	10
4	COPIAS	2
5	LIBROS	5
6	MOVILIZACIÓN	15
8	REALIZACIÓN DE TAREAS	5
9	ALIMENTACIÓN	21,5
10	COMBUSTIBLE	38
11	IMPREVISTOS	20
<b>TOTAL DE GASTOS</b>		<b>166,5</b>

Elaborado por: Jorge Mirabá Pozo

## **CAPÍTULO III**

### **ANÁLISIS E INTERPRETACIÓN DE LOS RESULTADOS**

#### **3.1. ANÁLISIS DE LA OBSERVACIÓN DIRECTA**

En relación a obtener una base de datos y de realizar un diagnóstico de la situación actual de la comuna Bajadita de Colonche se realizó una observación participante, en la primera visita realizada a la comuna, se pudo constatar en primera instancia el mal estado de la vía de acceso a la comuna, no existe la construcción de un puente en el pase del río Javita, tal es así que con un fuerte invierno no se puede acceder a la comuna, luego de una serie de obstáculos para llegar a la comuna pude obtener acceso a un conversatorio con la familia Rosales Malavé, donde me informaron que la comuna carece de servicios básicos, entre ellos el líquido vital (agua potable), son abastecidos de este suministro a través de tanqueros, y que la población está dedicada a la agricultura (cosecha productos de ciclo corto) en época invernal, a la cría de cabras y otros a la elaboración de productos derivados de la leche de cabra, también se pudo evidenciar que parte de la población ha abandonado sus hogares ante la falta de servicios básicos, en una segunda visita tuve el acceso para conversar con diferentes moradores de la comuna, los mismos que me manifestaron todas aquellas falencias y necesidades que existen en la población; entre ellas manifestaron que el incumplimiento de los objetivos plantados por los directivos en cada una de las asambleas, también manifestaron que la comuna no cuenta con; aéreas recreativas, parques infantiles, escuela, ni con un centro de salud, también se pudo constatar que la comuna Bajadita de Colonche cuenta con dos avestruces, a través de un convenio firmado con el instituto iberoamericano “cría y reproducción de avestruces”

#### **3.2. ANÁLISIS DE RESULTADOS DE LAS ENTREVISTAS**

Una vez realizada la entrevista se puede determinar que la comuna en sus 10 años de creación ha conseguido mucho a pesar de esto es notorio que no cuenta con todos los servicios básicos que debe tener una localidad o comunidad, ante la falta del recurso

natural indispensable como lo es el agua varios proyectos planteados por la dirigencia de la comuna están estancados.

En lo referente a capacitaciones, los entrevistados manifestaron que la capacitación es de vital importancia, especialmente en la actualidad, ya que nos encontramos en la llamada era del conocimiento, donde el ser humano no se debe quedar estancado en hechos o actividades primitivas, la Lcda. Liliana Moran considero que se necesita una capacitación en temas de trabajo en equipo y liderazgo.

Dentro de la comuna si existen instituciones públicas que están contribuyendo al desarrollo económico, productivo y turístico de la comuna, entre ellas está el instituto iberoamericano que mediante el convenio que mantiene con la misma “cría y reproducción de avestruces”, por medio del cual se quiere lograr un turismo comunitario.

El proyecto más anhelado por los habitantes de la comuna es el agua potable, líquido vital indispensable, ante la falta de este recurso la comuna se ha visto retenida en sus índices de crecimiento.

Las fechas festivas de la comuna son:

El 6 de enero, fecha en que celebra la creación de la comuna mediante acuerdo ministerial N° 003 del 6 de enero del 2004.

En la parte espiritual y religiosa, el 1 de agosto la comuna realiza festividades en honor a su patrono Alfonso María de Ligorio.

Los habitantes de la comuna en la fecha de los fieles difuntos realizan diversas actividades entre ellas la más tradicional es poner como una especie de mesa donde se ponen diversos productos para que los difuntos de sus familias se sirvan.

El plato típico de la comuna es el seco de chivo

En lo referente a los servicios básicos la comuna solo cuenta con energía eléctrica, no cuenta con el suministro de agua potable, ni alcantarillado.

La vía de acceso principal a la comuna se encuentra lastrada, vía que fue construida en la administración de la señora Ana Triviño, en calidad de prefecta de Santa Elena, el lastrado de esta vía tuvo algunas deficiencias, debido al incumplimiento y pésima calidad de material que se utilizó, en la actualidad la vía se encuentra deteriorada.

La comuna cuenta con 300 hectáreas de bosque protegido, convenio firmado con el ministerio del ambiente mediante el programa socio bosque.

En lo referente a la existencia de microempresas dentro de la comuna, hay personas dedicadas a la cría y comercialización de cabras y sus derivados, en la actualidad no se ha podido potenciar esta actividad debido a la falta de interés de los habitantes.

### 3.3. ANÁLISIS DE RESULTADOS DE LAS ENCUESTAS

#### 1.- ¿Género?

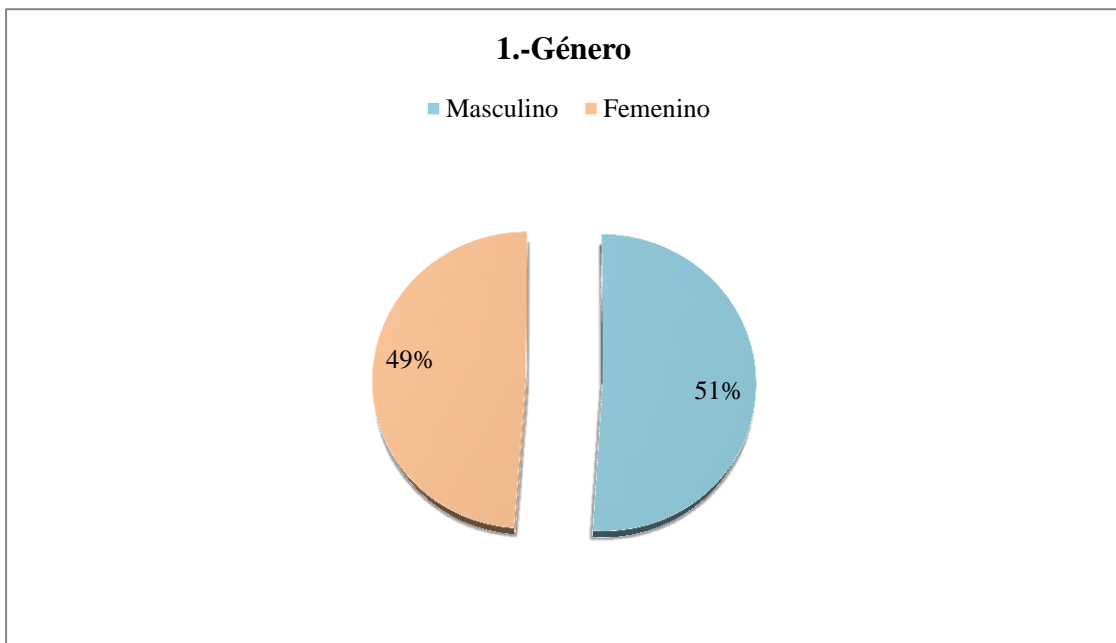
**TABLA 1: Género**

ITEM	DESCRIPCIÓN	FRECUENCIA	PORCENTAJE
<b>1</b>	Masculino	69	51%
	Femenino	66	49%
	TOTAL	135	100%

Fuente: Encuesta a los comuneros

Elaborado por: Jorge Miraba

**GRÁFICO 1: Género**



Fuente: Encuesta a los comuneros

Elaborado por: Jorge Miraba

En la Comuna Bajadita de Colonche luego de efectuarse la encuesta se establece que un 51% de las personas encuestadas pertenece al sexo masculino y un 49% pertenece al sexo femenino.

## 2.- ¿Edad?

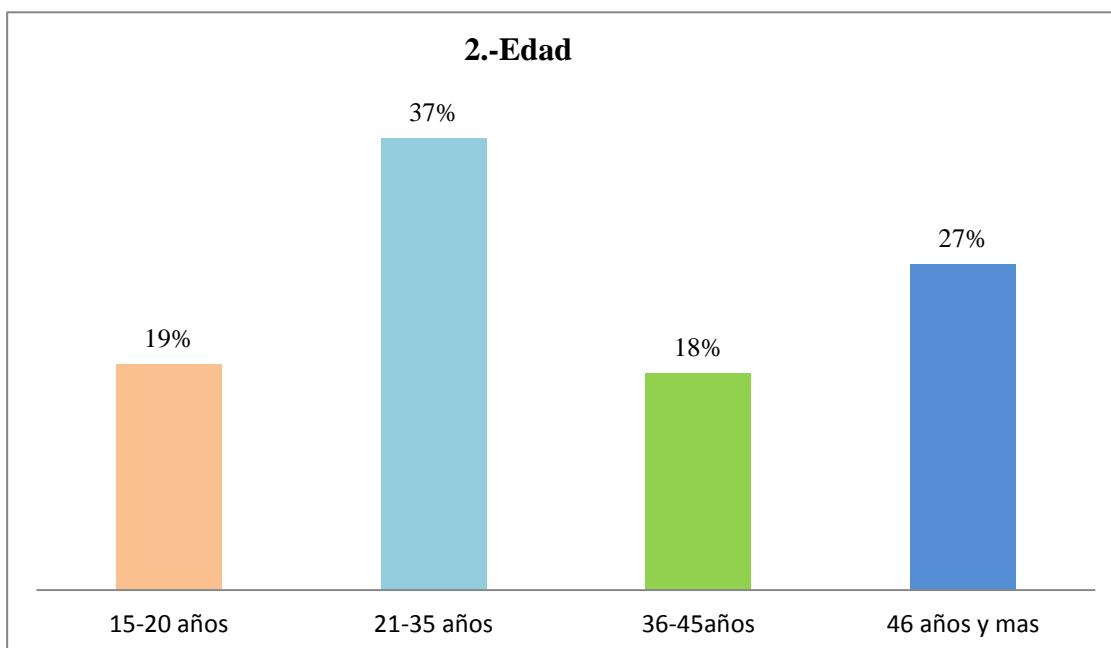
**TABLA 2: Edad**

ITEM	DESCRIPCIÓN	FRECUENCIA	PORCENTAJE
<b>2</b>	15-20 años	25	19%
	21-35 años	50	37%
	36-45 años	24	18%
	46 años y mas	36	27%
	TOTAL	135	100%

Fuente: Encuesta a los comuneros

Elaborado por: Jorge Miraba

**GRÁFICO 2: Edad**



Fuente: Encuesta a los comuneros

Elaborado por: Jorge Miraba

La mayor parte de las personas encuestadas en la comuna tiene entre 21 a 35 años de edad, la misma que representa un 37% de los encuestados, cabe mencionar que esta localidad es una comuna joven con gente joven en miras al crecimiento, 36 personas son mayores de 46 años, representando un 27% de las personas encuestadas y constituyen en segunda instancia la mayoría de la población, un 19% tiene entre los 15 a 20 años de edad, y un 18% tiene entre 36 a 45 años de edad.

### 3.- ¿Estado Civil?

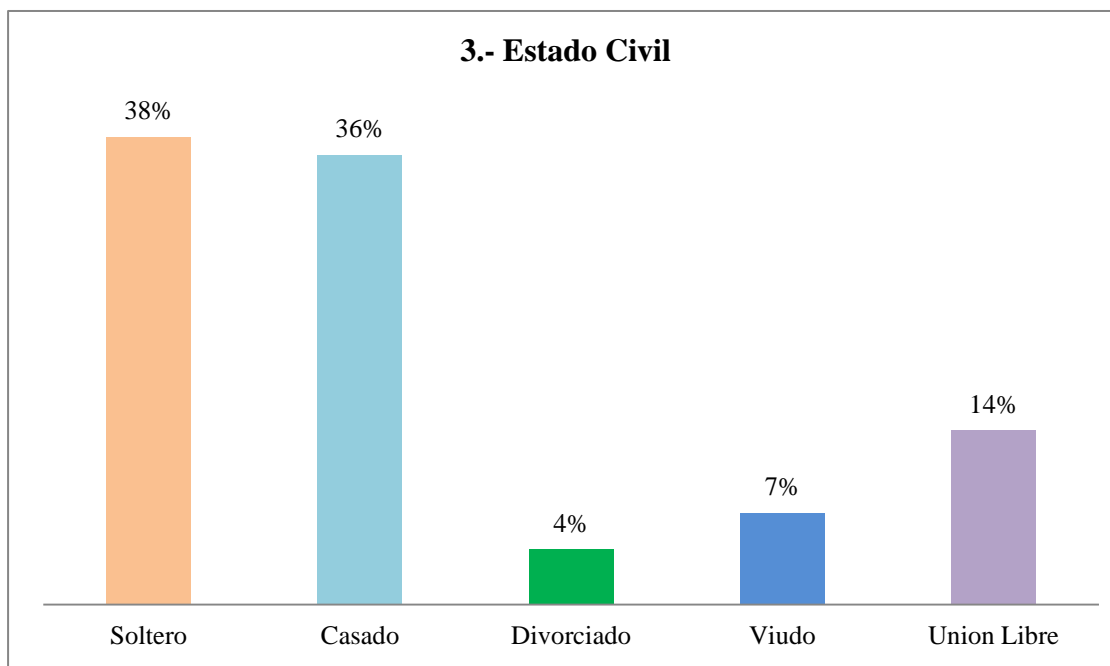
**TABLA 3: Estado civil**

ITEM	DESCRIPCIÓN	FRECUENCIA	PORCENTAJE
<b>3</b>	Soltero	51	38%
	Casado	49	36%
	Divorciado	6	4%
	Viudo	10	7%
	Unión Libre	19	14%
	<b>TOTAL</b>		<b>135</b>

Fuente: Encuesta a los comuneros

Elaborado por: Jorge Miraba

**GRÁFICO 3: Estado civil**



Fuente: Encuesta a los comuneros

Elaborado por: Jorge Miraba

En lo referente al estado civil de la población de la comuna Bajadita de Colonche 51 personas son solteras representando un 38% de las personas encuestadas, un 36% son casados, es decir 49 personas de 135 encuestados están casados, un 14% están en unión de hecho, 10 personas está en estado civil viudo, y un 4% está divorciado esto representa a 6 personas divorciadas en la comunidad de Bajadita de Colonche.

#### 4.-¿Aporta usted o es afiliado a ?

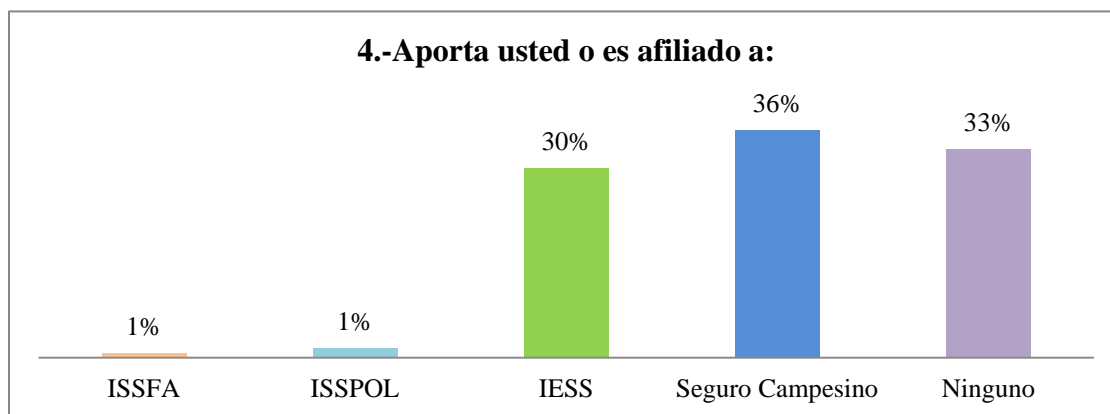
**TABLA 4: Aporta usted o es afiliado a**

ITEM	DESCRIPCIÓN	FRECUENCIA	PORCENTAJE
4	ISSFA	1	1%
	ISSPOL	2	1%
	IESS	40	30%
	Seguro Campesino	48	36%
	Otro	0	0%
	Ninguno	44	33%
	<b>TOTAL</b>	<b>135</b>	<b>100%</b>

Fuente: Encuesta a los comuneros

Elaborado por: Jorge Miraba

**GRÁFICO 4: Aporta usted o es afiliado a**



Fuente: Encuesta a los comuneros

Elaborado por: Jorge Miraba

La mayoría de las personas encuestadas en la comuna Bajadita de Colonche está afiliada al seguro social campesino con un 36%, el 30% está afiliado al instituto Ecuatoriano de Seguridad Social (IESS), un 33% no está afiliado a ninguna Institución del estado donde les garantice seguridad y bienestar social a sus familias, el 1% está afiliado al Instituto de Seguridad Social de las Fuerzas Armadas (ISSFA) y en el mismo porcentaje antes mencionado está afiliado al Instituto de Seguridad Social de la Policía (ISSPOL).



## 5.- ¿Sabe leer y escribir?

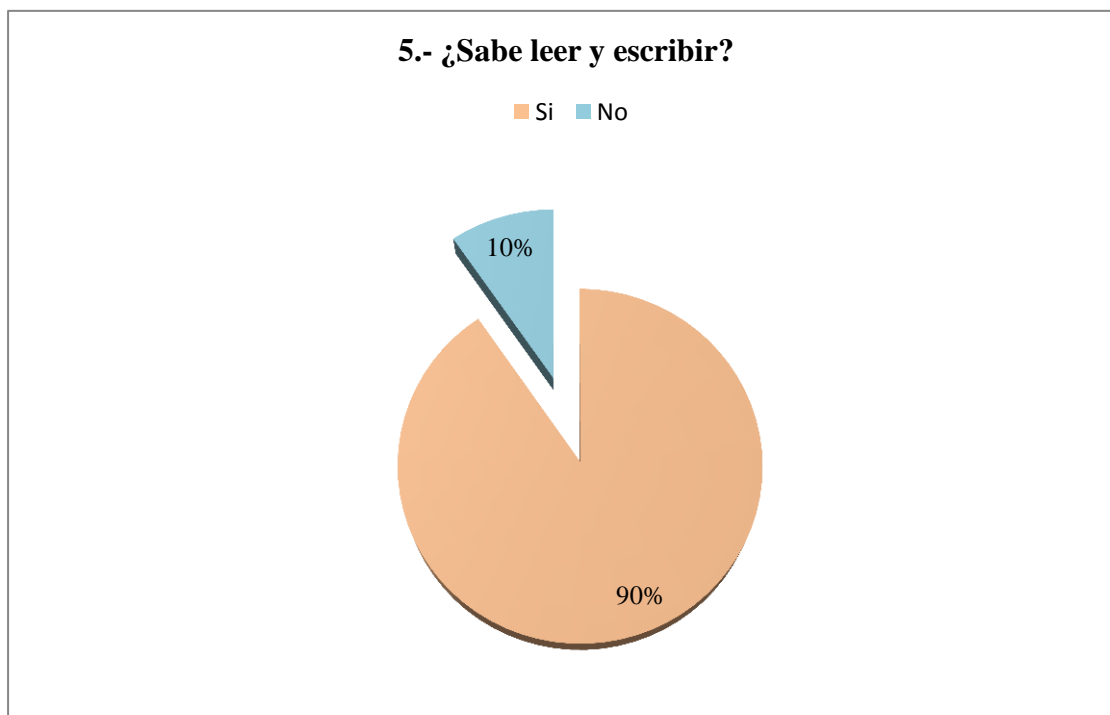
**TABLA 5: Sabe leer y escribir**

ITEM	DESCRIPCIÓN	FRECUENCIA	PORCENTAJE
<b>5</b>	Si	122	90%
	No	13	10%
	TOTAL	135	100%

Fuente: Encuesta a los comuneros

Elaborado por: Jorge Miraba

**GRÁFICO 5: Sabe leer y escribir**



Fuente: Encuesta a los comuneros

Elaborado por: Jorge Miraba

En el indicador donde menciona si la población de la comuna sabe leer y escribir, el 90% de los encuestados sabe leer y escribir y un 10% no sabe leer y ni escribir.

## 6.- ¿Cuál es el nivel de instrucción más alto que asistió?

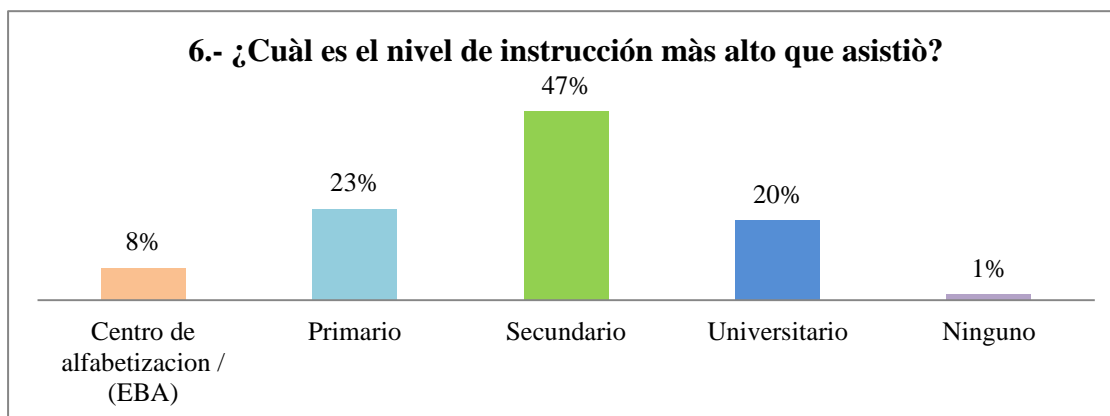
**TABLA 6: Nivel de instrucción más alto que asistió**

ITEM	DESCRIPCIÓN	FRECUENCIA	PORCENTAJE
<b>6</b>	Centro de alfabetización / (EBA)	11	8%
	Primario	31	23%
	Secundario	64	47%
	Universitario	27	20%
	Postgrado	0	0%
	Ninguno	2	1%
	<b>TOTAL</b>	<b>135</b>	<b>100%</b>

Fuente: Encuesta a los comuneros

Elaborado por: Jorge Miraba

**GRÁFICO 6: Nivel de instrucción más alto que asistió**



Fuente: Encuesta a los comuneros

Elaborado por: Jorge Miraba

El 47% de las personas encuestadas ha recibido un nivel de instrucción secundario, un 23% tiene un nivel de instrucción primario, un 20% de las personas encuestadas tiene un nivel de instrucción superior, un 8% solo asistió a centros de alfabetización, el 1% no ha recibido ningún nivel de instrucción y ninguna persona de la comunidad tiene postgrado.

## 7.-¿Con qué tipo de tecnología cuenta?

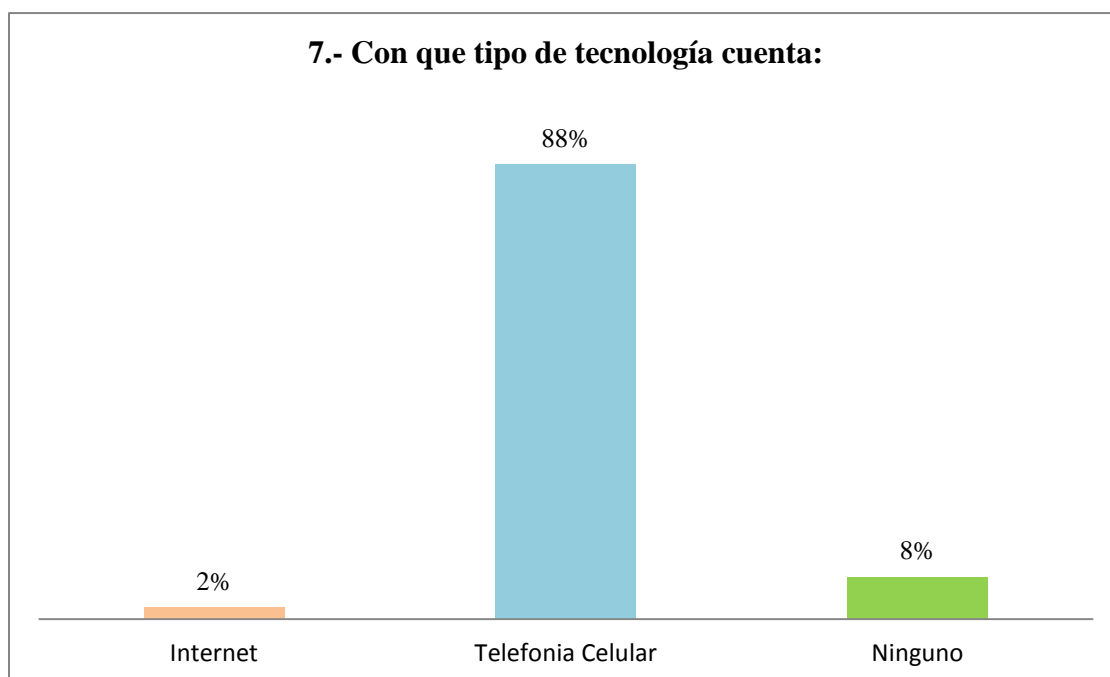
**TABLA 7: Tipo de tecnología**

ITEM	DESCRIPCIÓN	FRECUENCIA	PORCENTAJE
7	Internet	3	2%
	Telefonía Celular	119	88%
	TV por cable	0	0%
	Tablet	2	0%
	Otro	0	0%
	Ninguno	11	8%
	TOTAL	135	100%

Fuente: Encuesta a los comuneros

Elaborado por: Jorge Miraba

**GRÁFICO 7: Tipo de tecnología**



Fuente: Encuesta a los comuneros

Elaborado por: Jorge Miraba

La comuna Bajadita de Colonche posee un índice deficiente en el aspecto tecnológico, podemos observar que un 88% de la población solo cuenta con teléfono celular, un 8% no cuenta con ningún tipo de tecnología, y un 2% solo cuenta con internet.

## 8.-¿ Con qué servicios básicos cuenta su comuna/recinto?

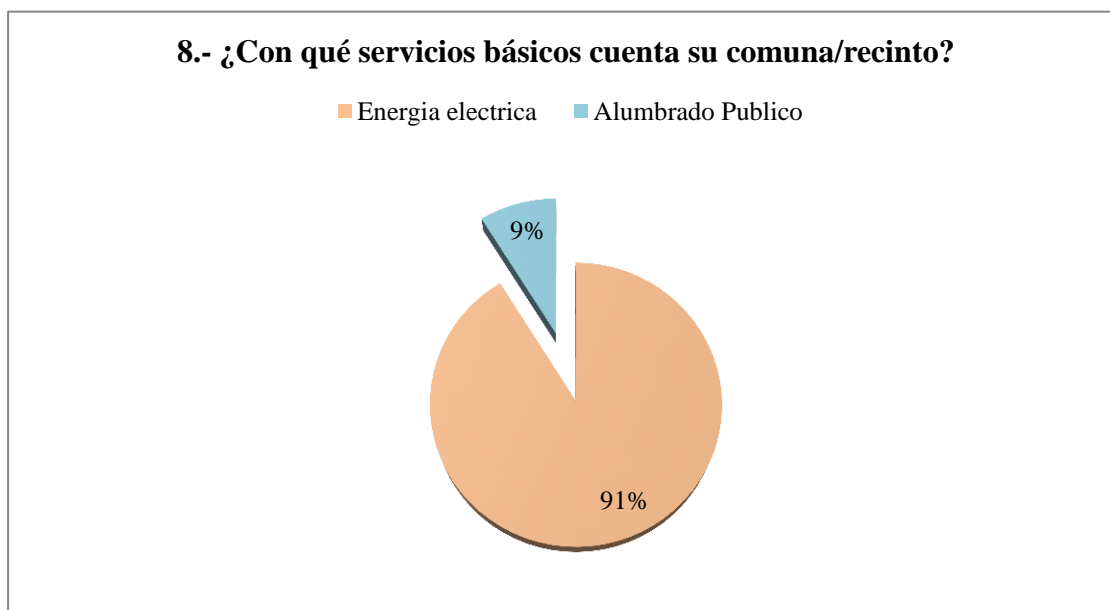
**TABLA 8: Servicios básicos**

ITEM	DESCRIPCIÓN	FRECUENCIA	PORCENTAJE
8	Energía eléctrica	123	91%
	Agua Potable	0	0%
	Alumbrado Público	12	9%
	Internet	0	0%
	TOTAL	135	100%

Fuente: Encuesta a los comuneros

Elaborado por: Jorge Miraba

**GRÁFICO 8: Servicios básicos**



Fuente: Encuesta a los comuneros

Elaborado por: Jorge Miraba

En relación a los servicios básicos con los que cuenta la comuna, un 91% cuenta con energía eléctrica, un 9% cuenta con alumbrado público, y en relación al agua potable y el servicio de internet es notorio que no cuentan con este servicio debido a la distancia y ubicación en la que se encuentra la comuna.

## 9.- ¿Tipo de vivienda en la que habita?

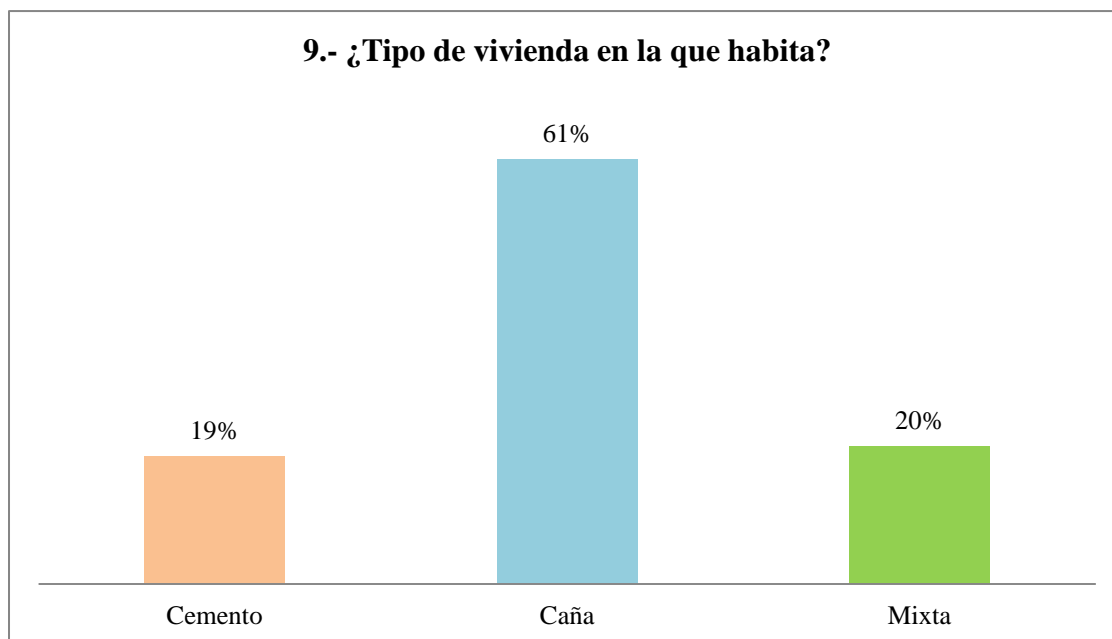
**TABLA 9: Tipo de vivienda**

ITEM	DESCRIPCIÓN	FRECUENCIA	PORCENTAJE
<b>9</b>	Cemento	25	19%
	Caña	83	61%
	Mixta	27	20%
	Otro cual	0	0%
	<b>TOTAL</b>		<b>135</b>

Fuente: Encuesta a los comuneros

Elaborado por: Jorge Miraba

**GRÁFICO 9: Tipo de vivienda**



Fuente: Encuesta a los comuneros

Elaborado por: Jorge Miraba

En lo referente al tipo de vivienda donde habitan los pobladores de la comuna Bajadita de Colonche, un 61% habita en viviendas de caña esto representa a 25 personas de las encuestadas, es notorio que la mayoría de pobladores solo cuenta con viviendas de caña, un 20% habita en viviendas mixtas, un 19% en viviendas de cemento.

## 10.-¿Total de Números del Hogar?

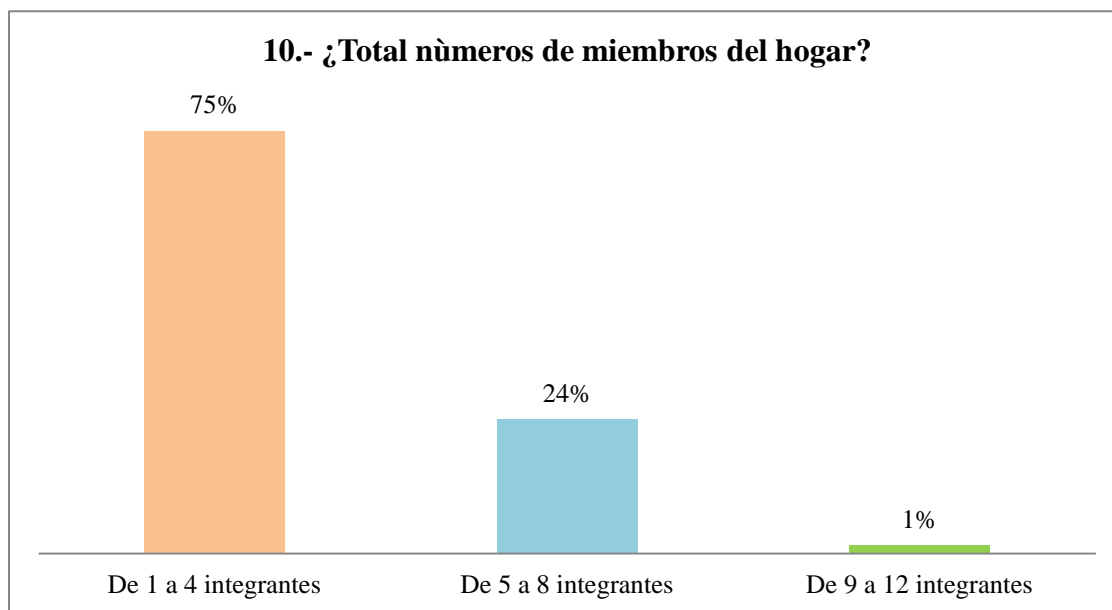
**TABLA 10: Número de habitantes del hogar**

ITEM	DESCRIPCIÓN	FRECUENCIA	PORCENTAJE
<b>10</b>	De 1 a 4 integrantes	101	75%
	De 5 a 8 integrantes	32	24%
	De 9 a 12 integrantes	2	1%
	<b>TOTAL</b>	<b>135</b>	<b>100%</b>

Fuente: Encuesta a los comuneros

Elaborado por: Jorge Miraba

**GRÁFICO 10: Número de habitantes del hogar**



Fuente: Encuesta a los comuneros

Elaborado por: Jorge Miraba

Una vez realizada la encuesta a la comuna Bajadita de Colonche un 75% de los encuestados tiene de 1 a 4 integrantes por familia, un 24% tiene de 5 a 8 integrantes por familia y 1% tiene de 9 a 12 integrantes.

### 11.-¿El recinto/comuna cuenta con un dispensario médico?

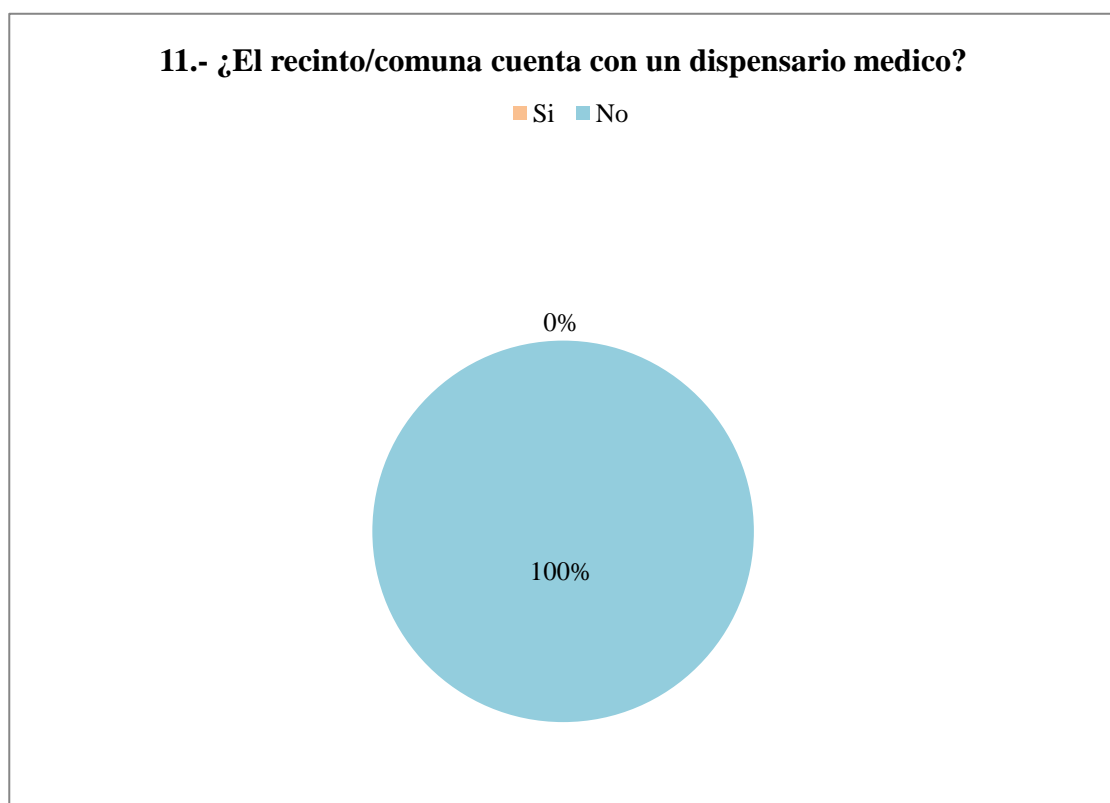
**TABLA 11: El recinto/comuna cuenta con un dispensario médico**

ITEM	DESCRIPCIÓN	FRECUENCIA	PORCENTAJE
<b>11</b>	Si	0	0%
	No	135	100%
	TOTAL	135	100%

Fuente: Encuesta a los comuneros

Elaborado por: Jorge Miraba

**GRÁFICO 11: El recinto/comuna cuenta con un dispensario médico**



Fuente: Encuesta a los comuneros

Elaborado por: Jorge Miraba

Luego de haber realizado la encuesta en la comuna Bajadita de Colonche se observa que no existe un dispensario médico donde la comunidad pueda ser atendida y sanar sus dolencias, el 100% de los encuestados respondió que no cuentan con un dispensario médico.

## 12.-¿ El sector recibe la visita de brigadas médicas?

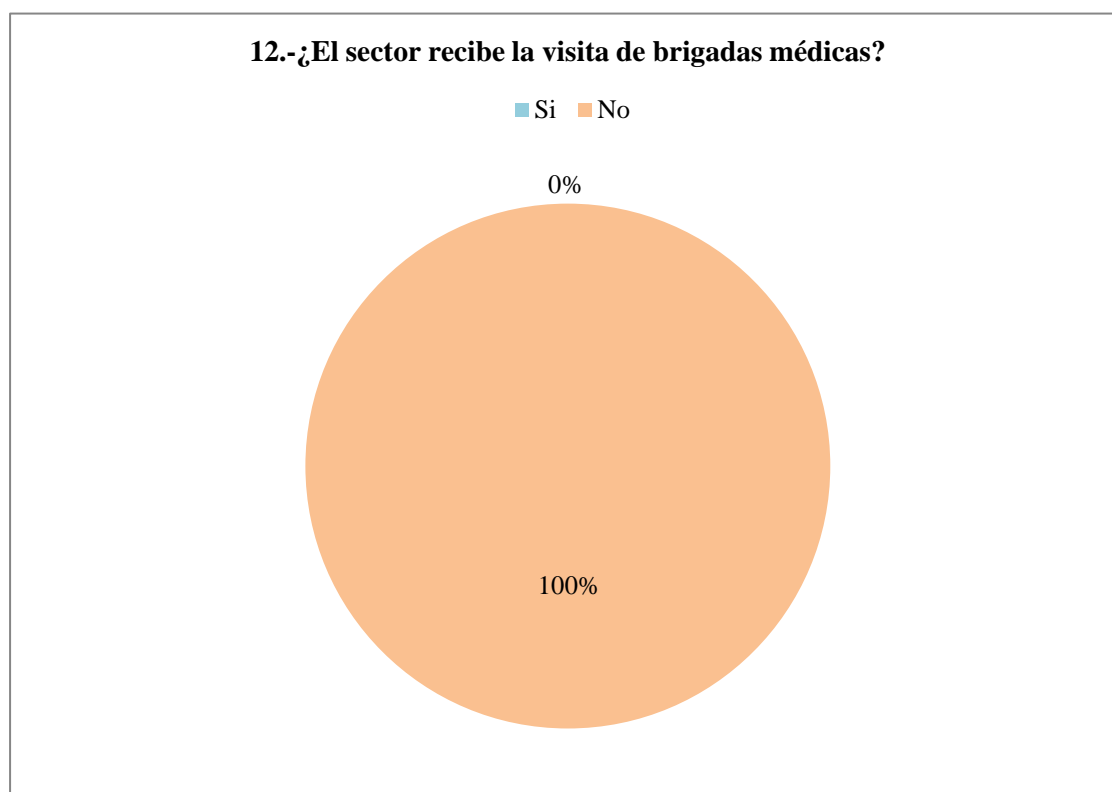
**TABLA 12: Visita de brigadas médicas**

ITEM	DESCRIPCIÓN	FRECUENCIA	PORCENTAJE
12	Si	0	0%
	No	135	100%
	TOTAL	135	100%

Fuente: Encuesta a los comuneros

Elaborado por: Jorge Miraba

**GRÁFICO 12: Visita de brigadas médicas**



Fuente: Encuesta a los comuneros

Elaborado por: Jorge Miraba

En el ámbito salud; el 100% de las personas encuestadas respondió que no recibe la visita de brigadas médica, uno de los inconvenientes porque personas de otros sitios no visitan esta comunidad es por el mal estado de las vías de acceso a la misma.



### 13.-¿Cuáles son las principales enfermedades que afecta la comuna?

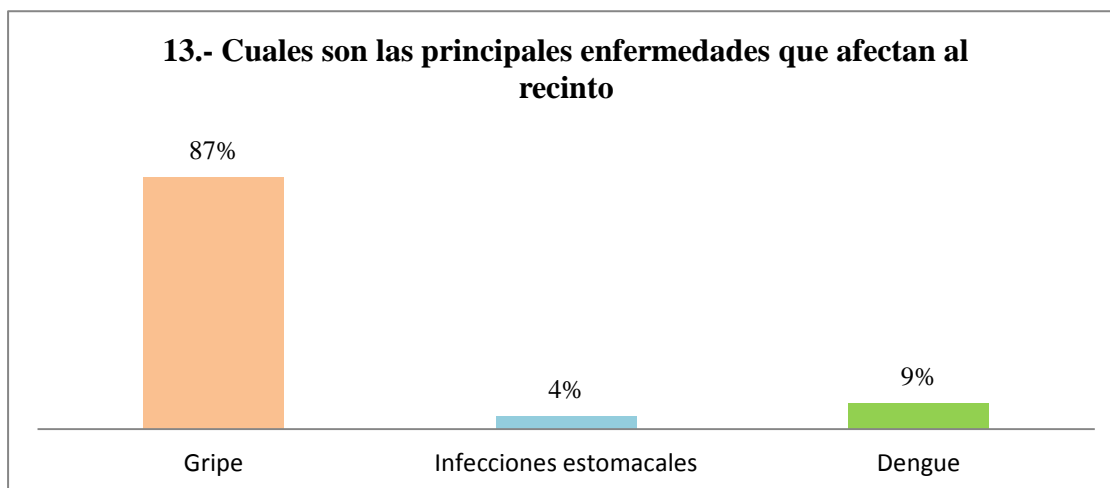
**TABLA 13: Enfermedades que afecta la comuna**

ITEM	DESCRIPCIÓN	FRECUENCIA	PORCENTAJE
<b>13</b>	Gripe	117	87%
	Infecciones estomacales	6	4%
	Mordidas de serpientes	0	0%
	Dengue	12	9%
	Otro cual	0	0%
	<b>TOTAL</b>		<b>135</b>

Fuente: Encuesta a los comuneros

Elaborado por: Jorge Miraba

**GRÁFICO 13: Enfermedades que afecta al recinto**



Fuente: Encuesta a los comuneros

Elaborado por: Jorge Miraba

En la comuna Bajadita de Colonche ante la falta de un dispensario médico, la principal enfermedad que afecta a la comuna es la gripe, las estadísticas muestran que un 87% padece constantemente de gripe, un 9% de dengue, esto ante la falta de programas de fumigación, y un 4% en ocasiones sufre de infecciones estomacales.

## 14.-¿A qué actividad se dedica?

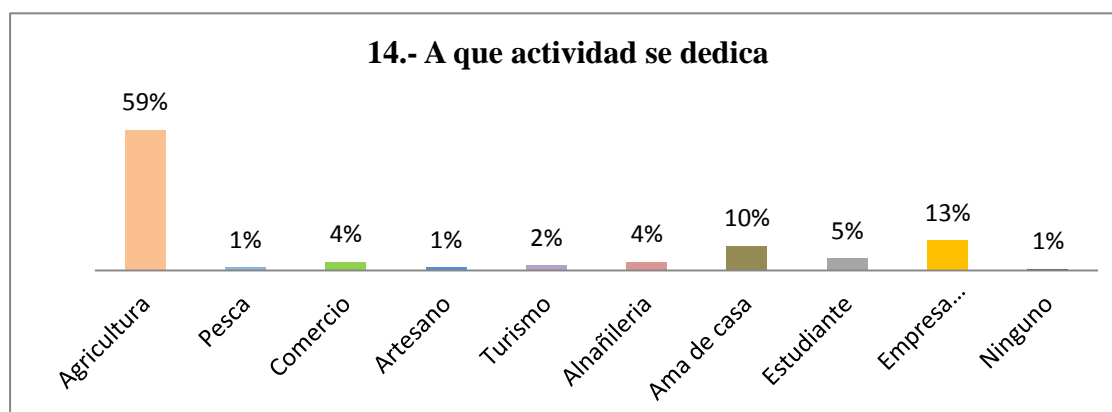
**TABLA 14: Actividad que se dedica**

ITEM	DESCRIPCIÓN	FRECUENCIA	PORCENTAJE
14	Agricultura	79	59%
	Pesca	2	1%
	Comercio	5	4%
	Artesano	2	1%
	Turismo	3	2%
	Albañilería	5	4%
	Ama de casa	14	10%
	Estudiante	7	5%
	Empresa pública	17	13%
	Ninguno	1	1%
	TOTAL	135	100%

Fuente: Encuesta a los comuneros

Elaborado por: Jorge Miraba

**GRÁFICO 14: Actividad que se dedica**



Fuente: Encuesta a los comuneros

Elaborado por: Jorge Miraba

En la Comuna Bajadita de Colonche la mayor fuerza productiva está en la agricultura, como observar el cuadro estadístico muestra que un 59% de las personas encuestadas se dedica a la agricultura, un 13% labora en empresas públicas, un 10% se dedica a la actividad de ama de casa, un 5% está en una etapa de formación académica, 4% tienen como actividad económica el comercio, otro 4% se dedica a las actividades de albañilería, un 2% se dedica a actividades turísticas, 1% se dedica a la pesca, 1% se dedica a las actividades de artesanías y 1% no se dedica a ninguna actividad económica productiva.

## 15.-¿Nivel de ingresos mensuales por familias?

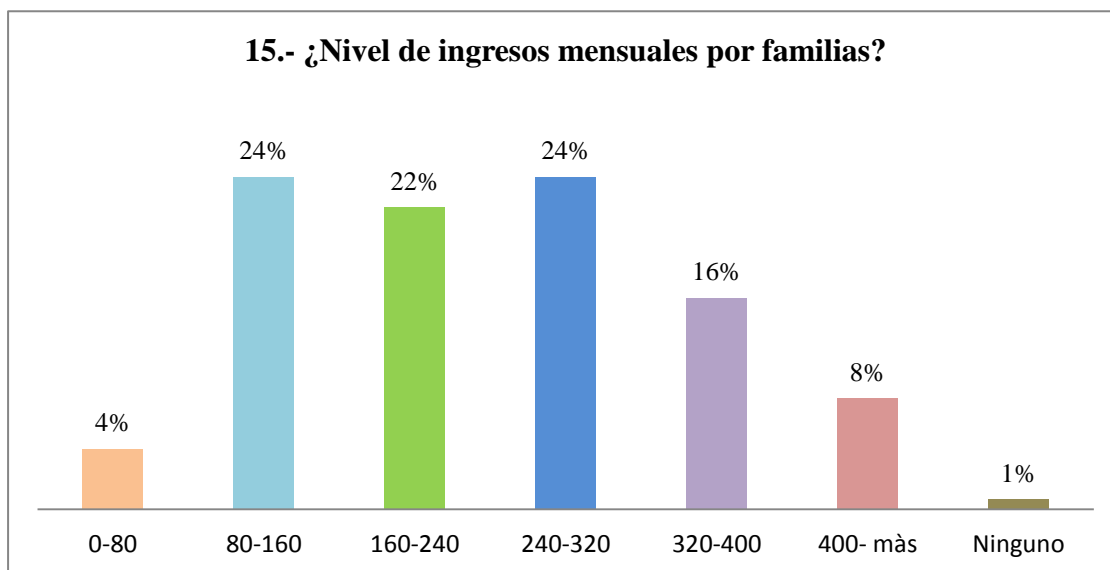
**TABLA 15: Nivel de ingresos mensuales**

ITEM	DESCRIPCIÓN	FRECUENCIA	PORCENTAJE
15	0-80	6	4%
	80-160	33	24%
	160-240	30	22%
	240-320	33	24%
	320-400	21	16%
	400- más	11	8%
	Ninguno	1	1%
	TOTAL	135	100%

Fuente: Encuesta a los comuneros

Elaborado por: Jorge Miraba

**GRÁFICO 15: Nivel de ingresos mensuales**



Fuente: Encuesta a los comuneros

Elaborado por: Jorge Miraba

En cuanto al indicador de los niveles de ingresos por familias en la comuna Bajadita de Colonche, las encuestas muestran que un 24% percibe un ingreso entre los \$ 80 a \$ 160 dólares mensuales, otro 24% reciben ingresos entre \$ 240 a \$ 320 dólares, un 22% recibe ingresos entre \$ 160 a \$ 240 dólares, un 16% recibe ingresos entre \$ 320 a \$ 400 dólares, un 8% recibe ingreso por encima de los \$ 400 dólares, un 4% recibe ingresos entre los 0 a \$ 80 dólares y 1% no percibe ningún ingreso.

## 16.-¿De dónde provienen sus ingresos?

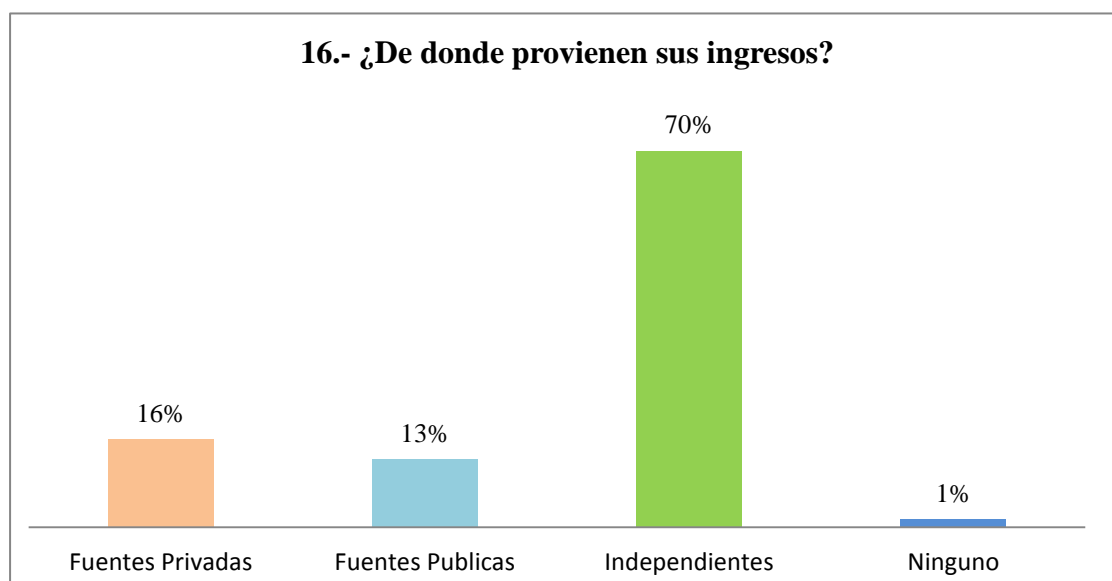
**TABLA 16: De dónde provienen sus ingresos**

ITEM	DESCRIPCIÓN	FRECUENCIA	PORCENTAJE
<b>16</b>	Fuentes Privadas	22	16%
	Fuentes Públicas	17	13%
	Independientes	95	70%
	Ninguno	1	1%
	<b>TOTAL</b>		<b>135</b>

Fuente: Encuesta a los comuneros

Elaborado por: Jorge Miraba

**GRÁFICO 16: De dónde provienen sus ingresos**



Fuente: Encuesta a los comuneros

Elaborado por: Jorge Miraba

En lo referente a los ingresos de los pobladores de la comuna Bajadita de colonche, un 70% provienen de fuentes independientes, es de decir 95 personas encuestadas generan sus ingresos a través de sus propios medios, un 16% reciben sus ingresos por medio de fuentes privadas, un 13% recibe sus ingresos a través de fuentes públicas y 1% no recibe sus ingresos de ninguna de las fuentes anteriores.

**17.-¿Cuáles son los bienes que tiene a su nombre?**

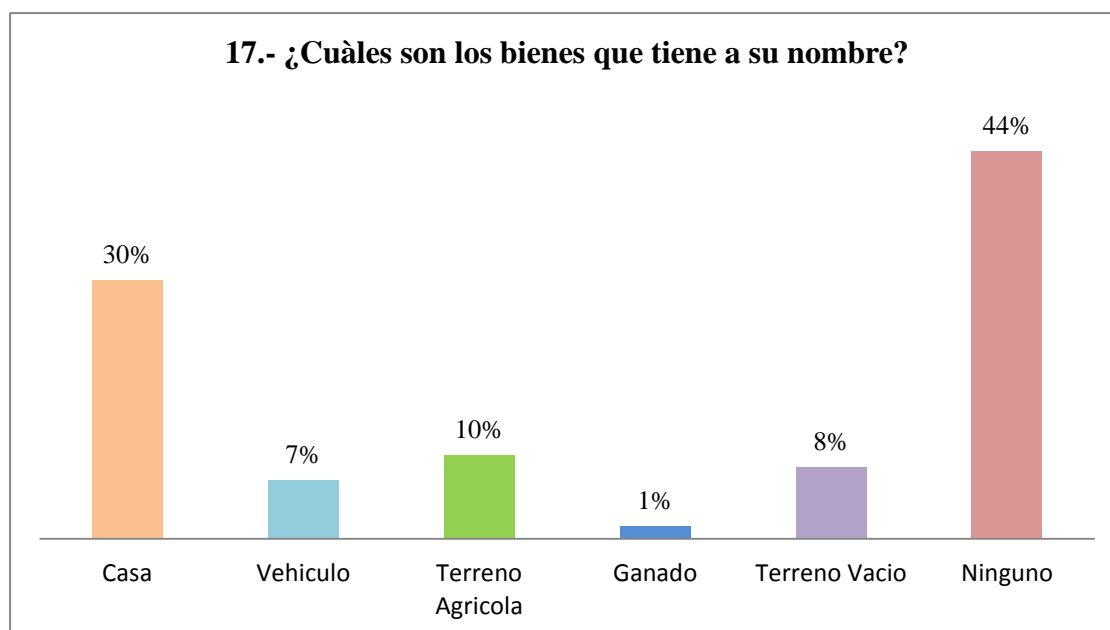
**TABLA 17: Bienes a su nombre**

ITEM	DESCRIPCIÓN	FRECUENCIA	PORCENTAJE
<b>17</b>	Casa	40	30%
	Vehículo	9	7%
	Terreno Agrícola	13	10%
	Ganado	2	1%
	Terreno Vacío	11	8%
	Ninguno	60	44%
	<b>TOTAL</b>		<b>135</b>

Fuente: Encuesta a los comuneros

Elaborado por: Jorge Miraba

**GRÁFICO 17: Bienes a su nombre**



Fuente: Encuesta a los comuneros

Elaborado por: Jorge Miraba

Un 44% de las personas encuestadas en la comuna bajadita de colonche no posee bienes a su nombre, un 30% posee viviendas a su nombre, un 10% posee a su nombre terrenos agrícolas, un 8% posee terrenos vacíos, un 7% posee vehículos a su nombre y un 1% posee a su nombre ganado caprino.

8.-¿Dentro de su núcleo familiar existe alguna persona con capacidades especiales?

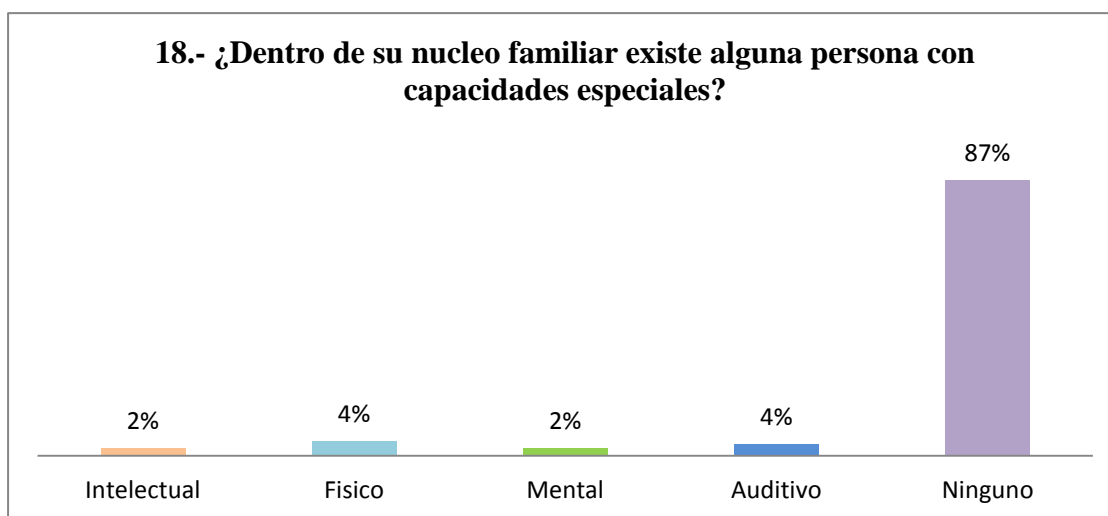
**TABLA 18: Persona con capacidades especiales**

ITEM	DESCRIPCIÓN	FRECUENCIA	PORCENTAJE
<b>18</b>	Intelectual	3	2%
	Físico	6	4%
	Mental	3	2%
	Auditivo	5	4%
	Ninguno	118	87%
	<b>TOTAL</b>	<b>135</b>	<b>100%</b>

Fuente: Encuesta a los comuneros

Elaborado por: Jorge Miraba

**GRÁFICO 18: Persona con capacidades especiales**



Fuente: Encuesta a los comuneros

Elaborado por: Jorge Miraba

Los encuestados manifestaron que dentro de su núcleo familiar no existe ninguna persona con capacidades especiales en un 87%, un 4% indicó que dentro de su núcleo familiar existe personas con capacidad especial física, otro 4% indicó que existen personas con capacidad especial dentro de su núcleo familiar, un 2% manifestó que existen personas con capacidades especiales intelectual y 2% de los encuestados manifestaron que existen dentro de su núcleo familiar personas con capacidades especiales mentales.

### 19.-¿Participa usted en algún proyecto financiado por el gobierno?

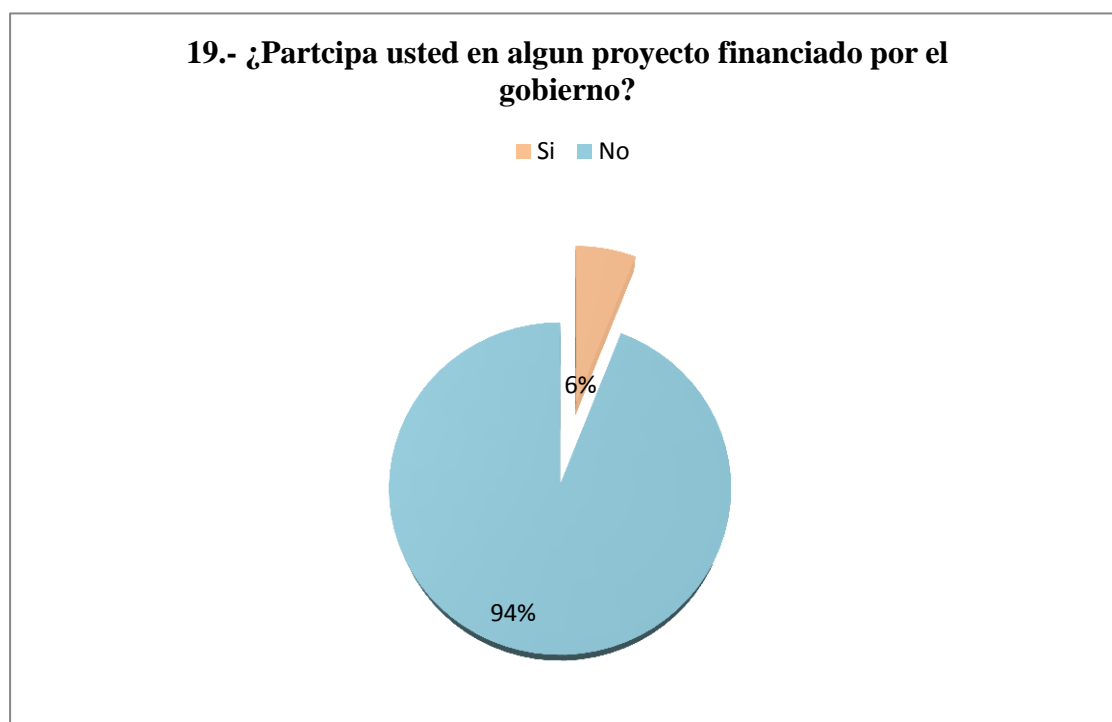
**TABLA 19: Participación de proyecto financiado por el gobierno**

ITEM	DESCRIPCIÓN	FRECUENCIA	PORCENTAJE
<b>19</b>	Si	8	6%
	No	127	94%
	TOTAL	135	100%

Fuente: Encuesta a los comuneros

Elaborado por: Jorge Miraba

**GRÁFICO 19: Participación de proyecto financiado por el gobierno**



Fuente: Encuesta a los comuneros

Elaborado por: Jorge Miraba

En referencia a la participación de la comunidad en proyectos financiados por el gobierno, un 94% de los encuestados respondió que no participa en proyectos financiados por el gobierno y un 6% si participa.

## 20.-¿Existen grupos o asociaciones en la comuna o recinto?

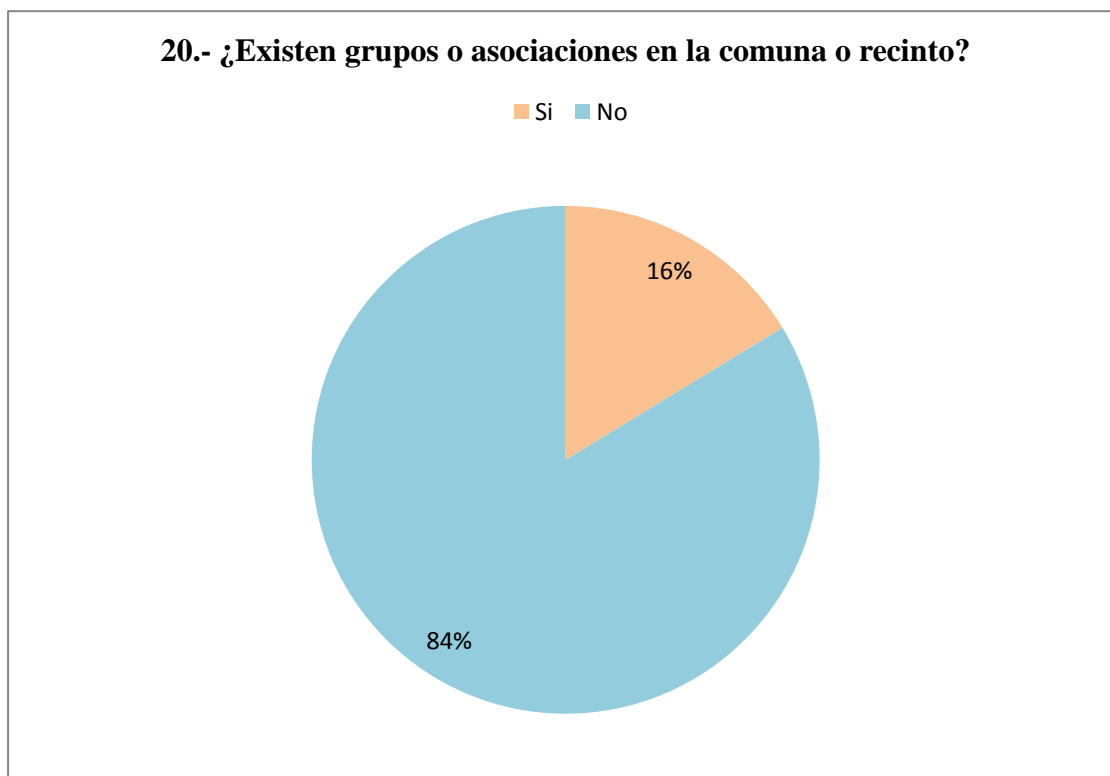
**TABLA 20: Grupos o asociaciones en la comuna o recinto**

ITEM	DESCRIPCIÓN	FRECUENCIA	PORCENTAJE
<b>20</b>	Si	22	16%
	No	113	84%
	TOTAL	135	100%

Fuente: Encuesta a los comuneros

Elaborado por: Jorge Miraba

**GRÁFICO 20: Grupos o asociaciones en la comuna o recinto**



Fuente: Encuesta a los comuneros

Elaborado por: Jorge Miraba

Un 84% de la población encuestada manifestó que no existen grupos o asociaciones en la comuna y un 16% manifestó que si existen.



## 21.-¿Recibe usted el bono de desarrollo Humano?

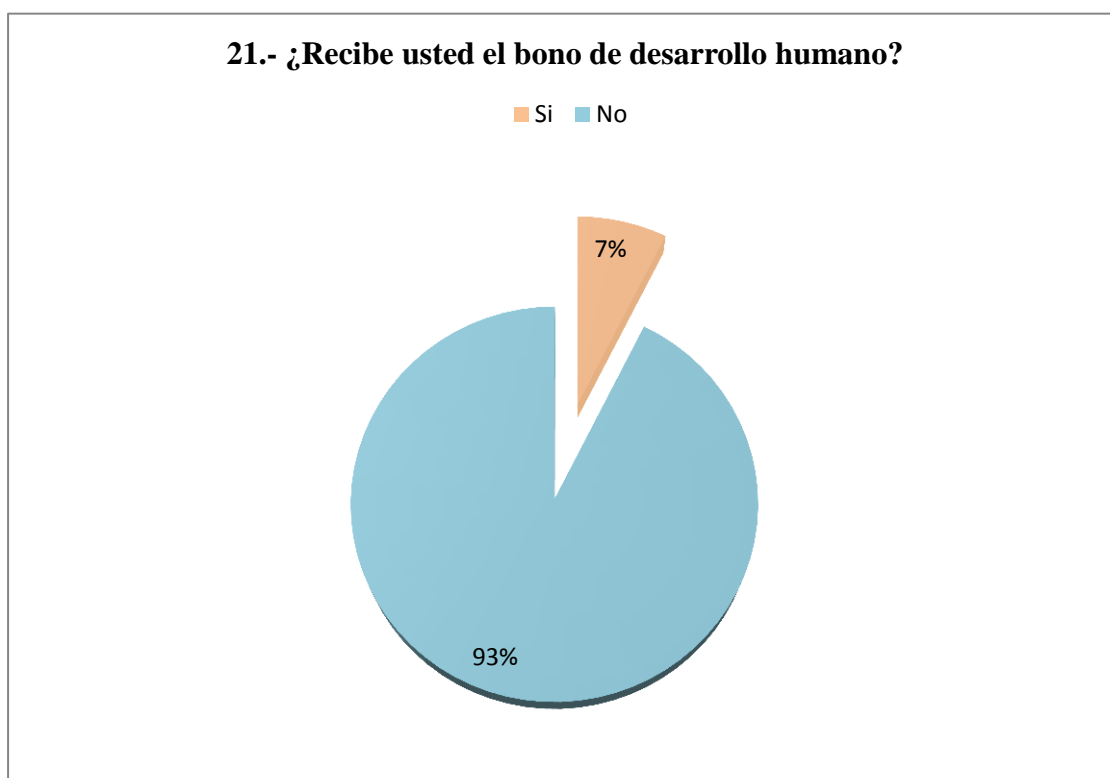
**TABLA 21: Bono de desarrollo Humano**

ITEM	DESCRIPCIÓN	FRECUENCIA	PORCENTAJE
<b>21</b>	Si	10	7%
	No	125	93%
	TOTAL	135	100%

Fuente: Encuesta a los comuneros

Elaborado por: Jorge Miraba

**GRÁFICO 21 Bono de desarrollo Humano**



Fuente: Encuesta a los comuneros

Elaborado por: Jorge Miraba

Un 93% de las personas encuestadas no percibe el bono de desarrollo humano y un 7% si percibe.

**22.-¿Ha realizado usted préstamo del bono de desarrollo humano?**

**TABLA 22: Préstamo bono de desarrollo humano**

ITEM	DESCRIPCIÓN	FRECUENCIA	PORCENTAJE
22	Si	2	1%
	No	133	99%
	TOTAL	135	100%

Fuente: Encuesta a los comuneros

Elaborado por: Jorge Miraba

**GRÁFICO 22: Préstamo bono de desarrollo humano**



Fuente: Encuesta a los comuneros

Elaborado por: Jorge Miraba

Un 99% de los encuestados no ha realizado préstamo del bono de desarrollo humano y 1% si ha recibido este beneficio.

### 23.-¿Hacia dónde migran los pobladores de la comuna?

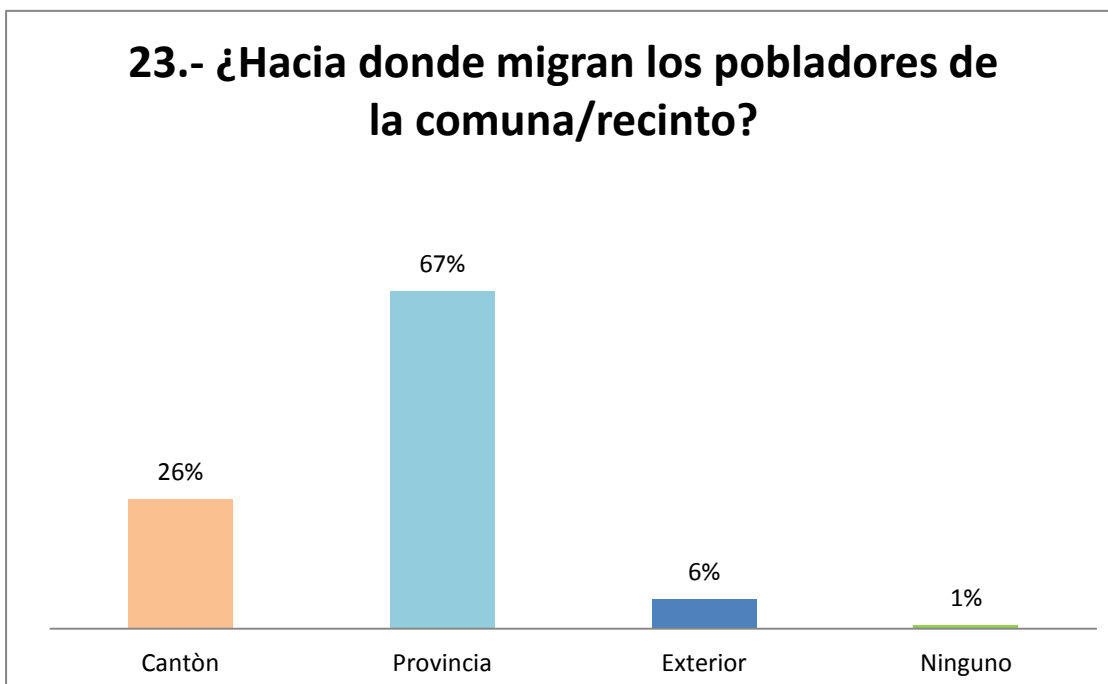
**TABLA 23: Migración de los pobladores de la comuna**

ITEM	DESCRIPCIÓN	FRECUENCIA	PORCENTAJE
<b>23</b>	Cantón	35	26%
	Provincia	91	67%
	Exterior	8	6%
	Ninguno	1	1%
	<b>TOTAL</b>	<b>135</b>	<b>100%</b>

Fuente: Encuesta a los comuneros

Elaborado por: Jorge Miraba

**Gráfico 23: Migración de los pobladores del recinto**



Fuente: Encuesta a los comuneros

Elaborado por: Jorge Miraba

Un 67% de los encuestados manifestaron que los pobladores de la comuna migran hacia la provincia, un 26% migra hacia el cantón, un 6% migra hacia el exterior y 1% de las personas encuestadas respondió que los pobladores de la comuna no migran.

## 24.-¿Motivo por el cual migran?

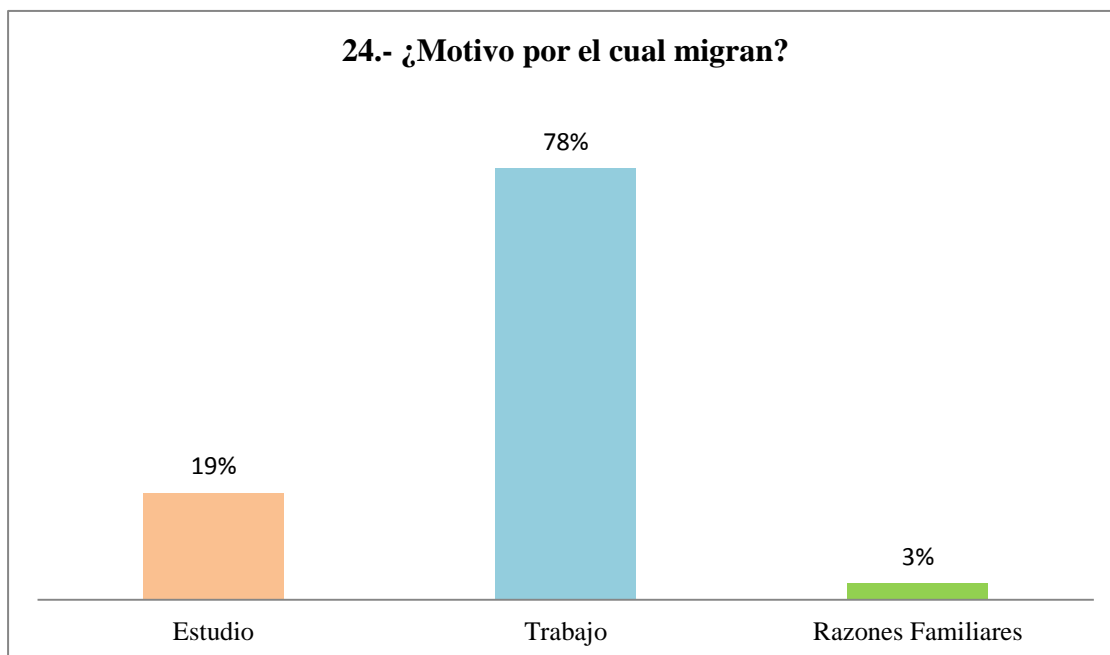
**TABLA 24: Motivo por el cual migran**

ITEM	DESCRIPCIÓN	FRECUENCIA	PORCENTAJE
24	Estudio	26	19%
	Trabajo	105	78%
	Razones Familiares	4	3%
	Salud	0	0%
	Ninguno	0	0%
	TOTAL		135

Fuente: Encuesta a los comuneros

Elaborado por: Jorge Miraba

**GRÁFICO 24: Motivo por el cual migran**



Fuente: Encuesta a los comuneros

Elaborado por: Jorge Miraba

De las personas encuestadas en la comuna Bajadita de Colonche un 78% manifestó que uno de los motivos más fuertes por los que migran las personas de la comunidad es por trabajo, un 19% por estudio y un 3% por razones familiares.

**25.-¿Durante el año 2014 alguna persona de este hogar recibió dinero por parte de familiares o amigos que viven en el exterior?**

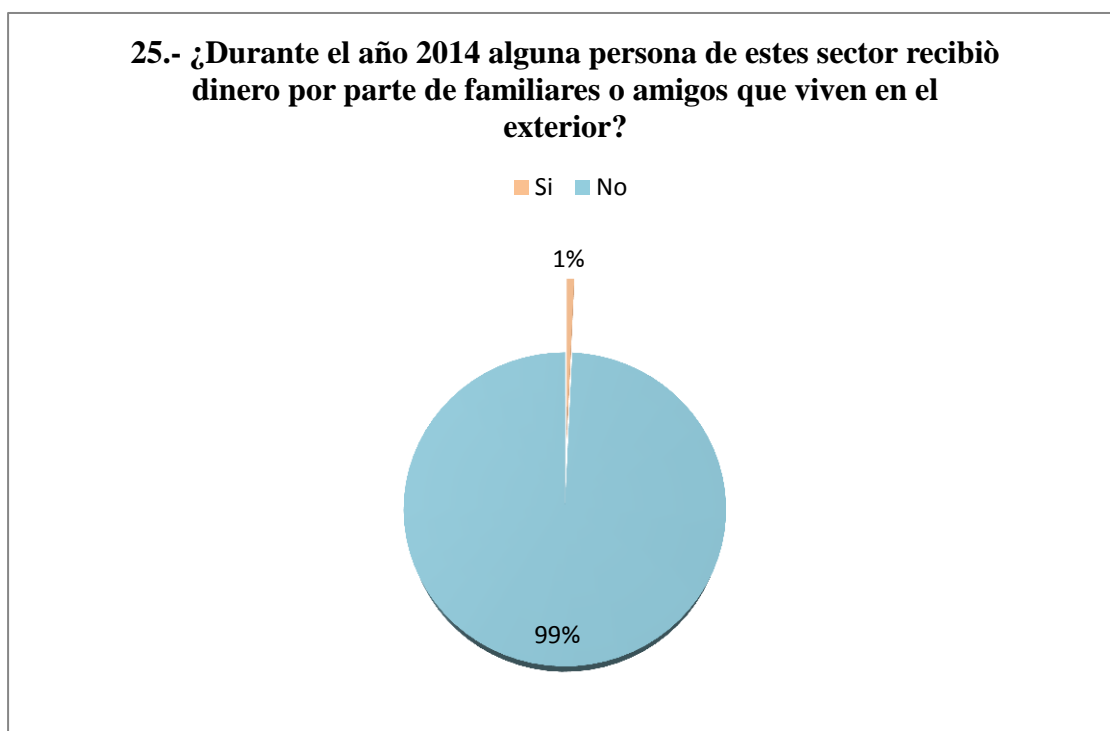
**TABLA 25: Recibió dinero de familiares o amigos que viven en el exterior**

ITEM	DESCRIPCIÓN	FRECUENCIA	PORCENTAJE
<b>25</b>	Si	1	1%
	No	134	99%
	TOTAL	135	100%

Fuente: Encuesta a los comuneros

Elaborado por: Jorge Miraba

**GRÁFICO 25: Recibió dinero de familiares o amigos que viven en el exterior**



Fuente: Encuesta a los comuneros

Elaborado por: Jorge Miraba

De las personas encuestadas un 99% de manifestó que durante el año 2014 no recibieron dinero por parte de familiares o amigos que viven en el exterior y el 1% respondió que si recibió dinero por familiares que viven en el exterior.

## 26.-¿Su comuna/recinto es visitada por turistas?

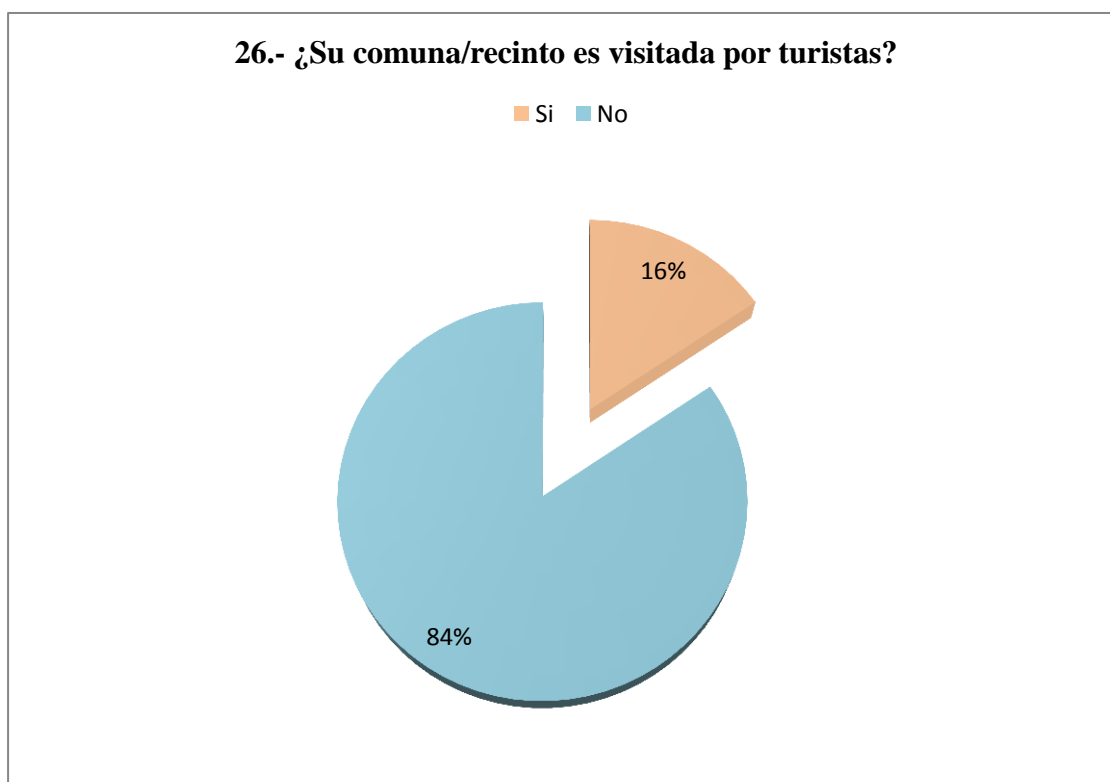
**TABLA 26: Su comuna/recinto es visitada por turistas**

ITEM	DESCRIPCIÓN	FRECUENCIA	PORCENTAJE
<b>26</b>	Si	21	16%
	No	114	84%
	TOTAL	135	100%

Fuente: Encuesta a los comuneros

Elaborado por: Jorge Miraba

**GRÁFICO 26: Su comuna/recinto es visitada por turistas**



Fuente: Encuesta a los comuneros

Elaborado por: Jorge Miraba

En lo referente al ámbito turístico, un 84% manifestó que la comuna Bajadita de Colonche no es visitada por turistas y un 16% respondieron que su comuna si es visitada por turistas.

**27.-¿Cuáles son los sitios o recursos turísticos con los que cuenta la comuna?**

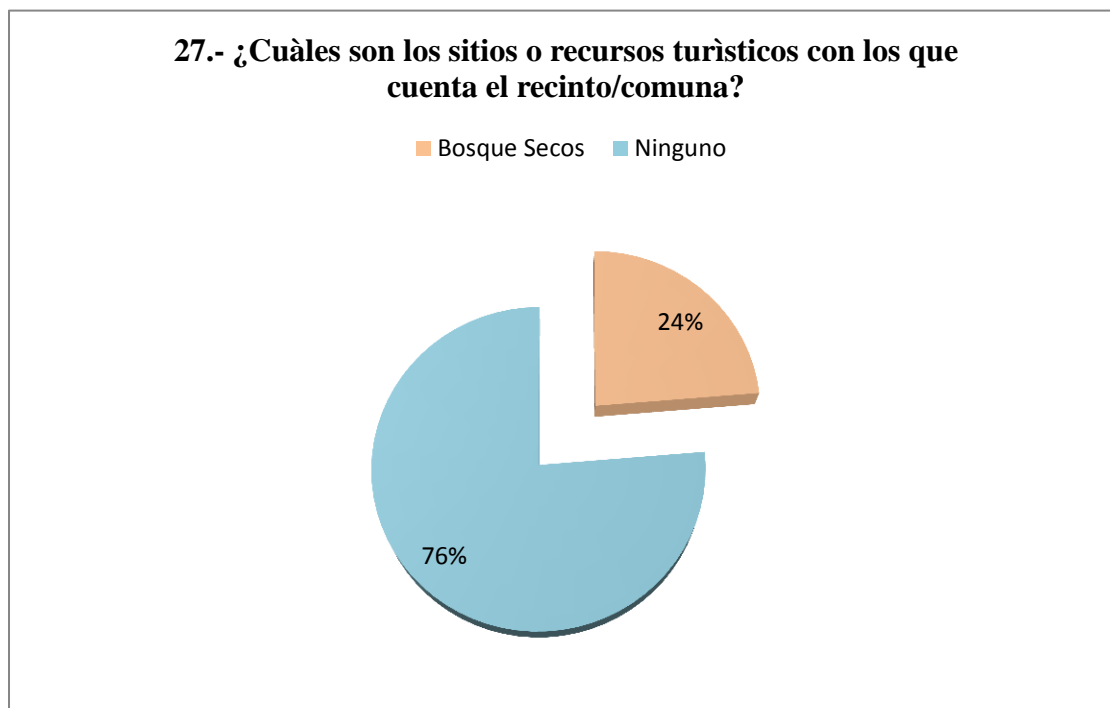
**TABLA 27: Sitios o recursos turísticos con los que cuenta la comuna**

ITEM	DESCRIPCIÓN	FRECUENCIA	PORCENTAJE
<b>27</b>	Bosque Secos	32	24%
	Ninguno	103	76%
	TOTAL	135	100%

Fuente: Encuesta a los comuneros

Elaborado por: Jorge Miraba

**GRÁFICO 27: Sitios o recursos turísticos con los que cuenta el recinto/comuna**



Fuente: Encuesta a los comuneros

Elaborado por: Jorge Miraba

De las encuestas realizadas, un 76% de los encuestados manifestaron que la comuna Bajadita de Colonche no cuenta con ningún sitio o recurso turístico y un 24% manifestaron que como recurso o sitio turístico solo cuentan con bosques secos.

## 28.-¿Los habitantes del recinto/comuna realizan trabajos de manufactura?

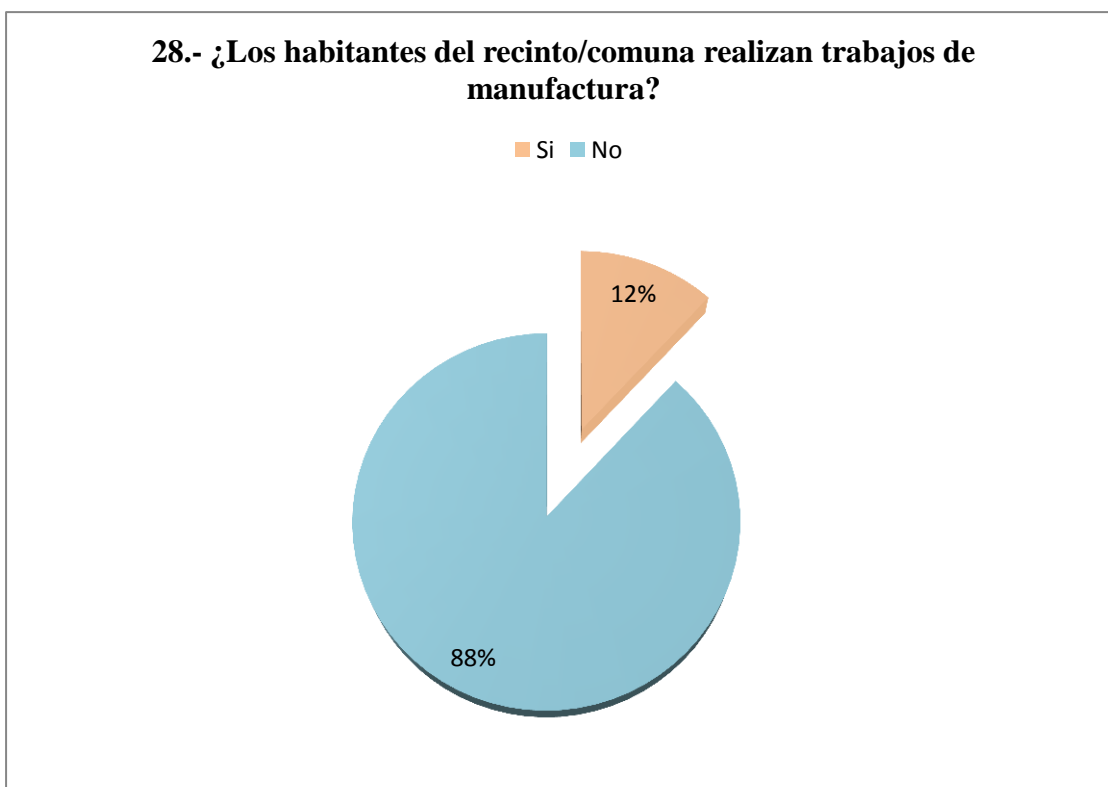
**TABLA 28: Los habitantes de la comuna realizan trabajos de manufactura**

ITEM	DESCRIPCIÓN	FRECUENCIA	PORCENTAJE
<b>28</b>	Si	16	12%
	No	119	88%
	TOTAL	135	100%

Fuente: Encuesta a los comuneros

Elaborado por: Jorge Miraba

**GRÁFICO 28: Los habitantes de la comuna realizan trabajos de manufactura**



Fuente: Encuesta a los comuneros

Elaborado por: Jorge Miraba

Un 88% de las personas encuestadas manifestaron que los habitantes de la comuna no realizan ningún trabajo manufacturero, el 12% manifestó que si realizan trabajos de manufactura.



**29.-¿Existe alguna institución pública o privada que ayude a promover el desarrollo turístico?**

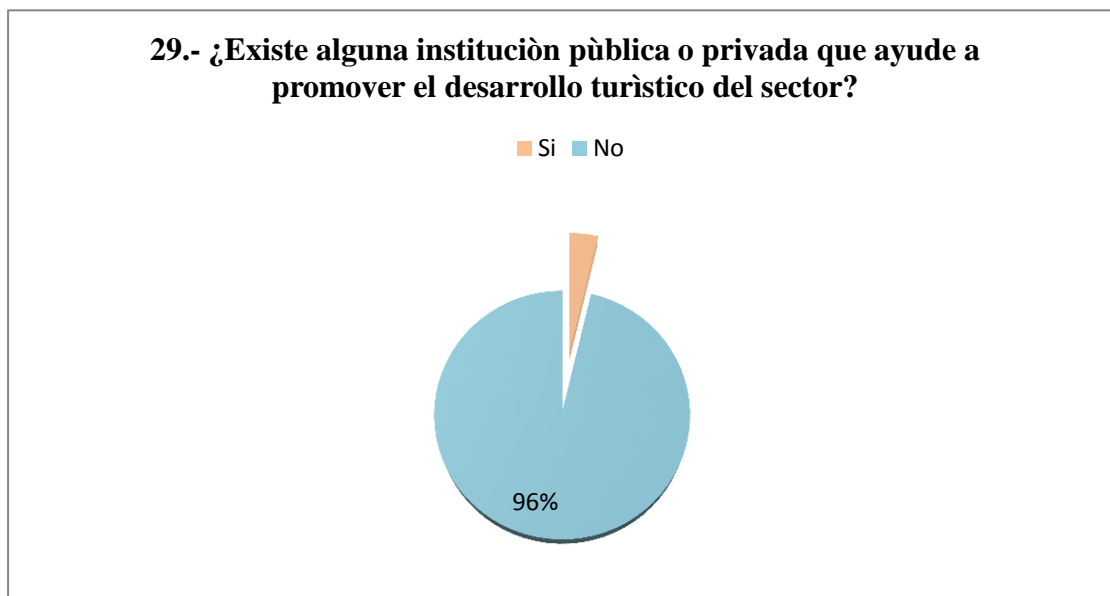
**TABLA 29: Institución pública o privada que ayude a promover el desarrollo turístico**

ITEM	DESCRIPCIÓN	FRECUENCIA	PORCENTAJE
<b>29</b>	Si	5	4%
	No	130	96%
	TOTAL	135	100%

Fuente: Encuesta a los comuneros

Elaborado por: Jorge Miraba

**GRÁFICO 29: Institución pública o privada que ayude a promover el desarrollo turístico**



Fuente: Encuesta a los comuneros

Elaborado por: Jorge Miraba

Los cuadros estadísticos nos muestran que un 96% manifestaron que no existe ninguna institución pública o privada que ayude a promover el desarrollo turístico de la comuna, y un 4% manifestó que si existen instituciones públicas o privadas que ayudan al desarrollo de la comuna.

### 30.- ¿Dentro del recinto existen áreas recreativas?

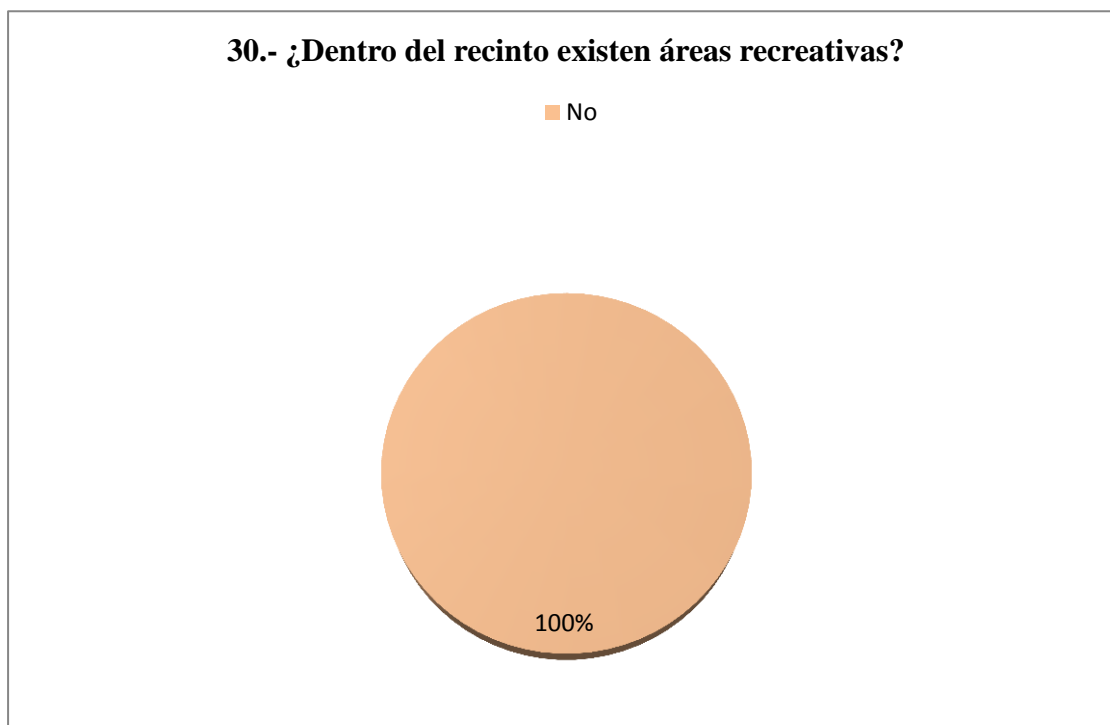
**TABLA 30: Áreas recreativas**

ITEM	DESCRIPCIÓN	FRECUENCIA	PORCENTAJE
<b>30</b>	Si	0	0%
	No	135	100%
	TOTAL	135	100%

Fuente: Encuesta a los comuneros

Elaborado por: Jorge Miraba

**GRÁFICO 30: Áreas recreativas**



Fuente: Encuesta a los comuneros

Elaborado por: Jorge Miraba

De las personas encuestadas el 100% respondieron que la comuna Bajadita de Colonche no cuenta con ningún área recreativa.

### 31.- ¿Hasta su comuna/recinto llegan los buses de transporte público?

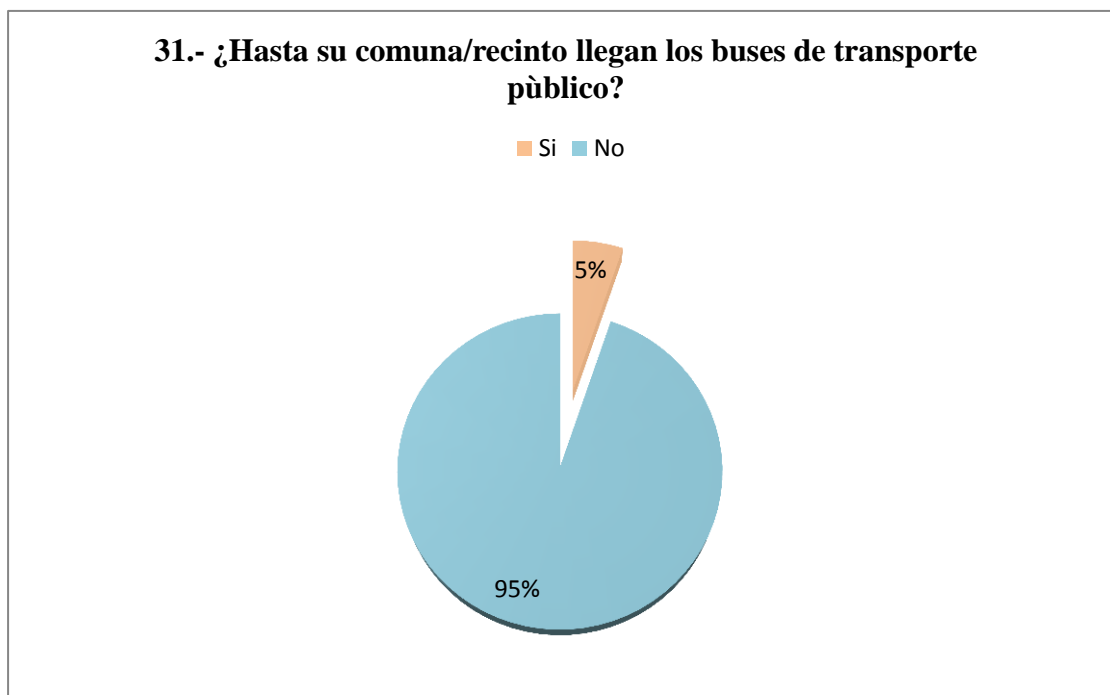
**TABLA 31: Buses de transporte público**

ITEM	DESCRIPCIÓN	FRECUENCIA	PORCENTAJE
<b>31</b>	Si	7	5%
	No	128	95%
	TOTAL	135	100%

Fuente: Encuesta a los comuneros

Elaborado por: Jorge Miraba

**GRÁFICO 31: Buses de transporte público**



Fuente: Encuesta a los comuneros

Elaborado por: Jorge Miraba

Un 95% de las personas encuestadas manifestaron que los buses de transporte público no llegan hasta la comuna, un 5% manifestó que el transporte público si llega hacia la comuna pero de manera ocasional o mediante contratación.

### 32.-¿Qué medio de transporte utiliza usted para movilizarse?

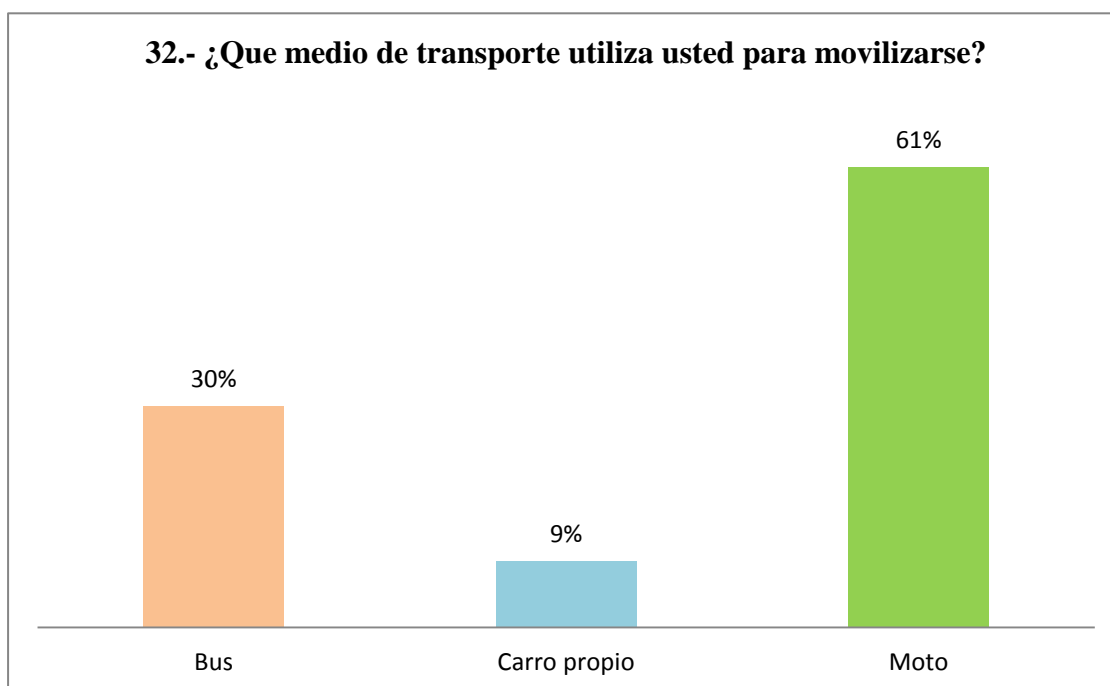
**TABLA 32: Transporte utiliza usted para movilizarse**

ITEM	DESCRIPCIÓN	FRECUENCIA	PORCENTAJE
32	Bus	40	30%
	Carro propio	12	9%
	Moto	83	61%
	TOTAL	135	100%

Fuente: Encuesta a los comuneros

Elaborado por: Jorge Miraba

**GRÁFICO 32: Transporte utiliza usted para movilizarse**



Fuente: Encuesta a los comuneros

Elaborado por: Jorge Miraba

Los datos estadísticos muestran que un 61% de los encuestados manifestaron que como medio de transporte para su movilización utilizan motos, un 30% manifestó que utiliza como medio de transporte el bus, y un 9% manifestó que utiliza carro propio como medio de movilización.

### 33.- ¿Cómo considera las vías de acceso a su comuna/recinto?

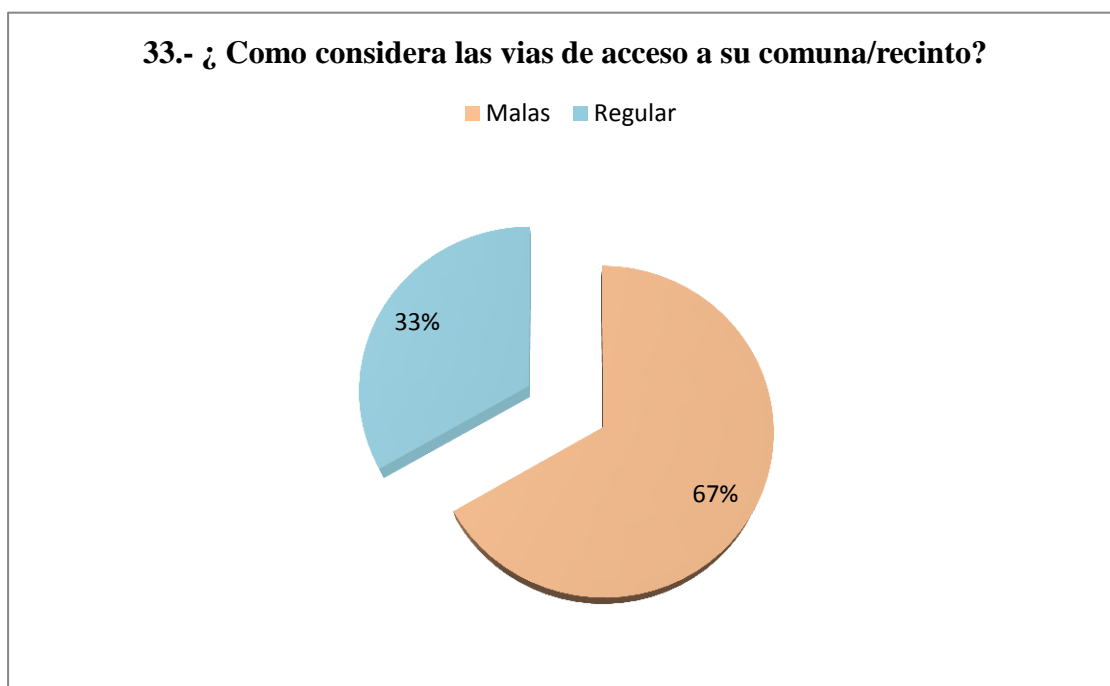
**TABLA 33: Vías de acceso a su comuna/recinto**

ITEM	DESCRIPCIÓN	FRECUENCIA	PORCENTAJE
<b>33</b>	Buenas	0	0%
	Malas	90	67%
	Regular	45	33%
	TOTAL	135	100%

Fuente: Encuesta a los comuneros

Elaborado por: Jorge Miraba

**GRÁFICO 33: Vías de acceso a su comuna/recinto**



Fuente: Encuesta a los comuneros

Elaborado por: Jorge Miraba

De las personas encuestadas, un 67% catalogó a las vías de acceso a su comuna como mala, y un 33% catalogó las vías de acceso como regular.

**34.- ¿Existe en su comuna/recinto algún modelo de plan de Desarrollo Económico?**

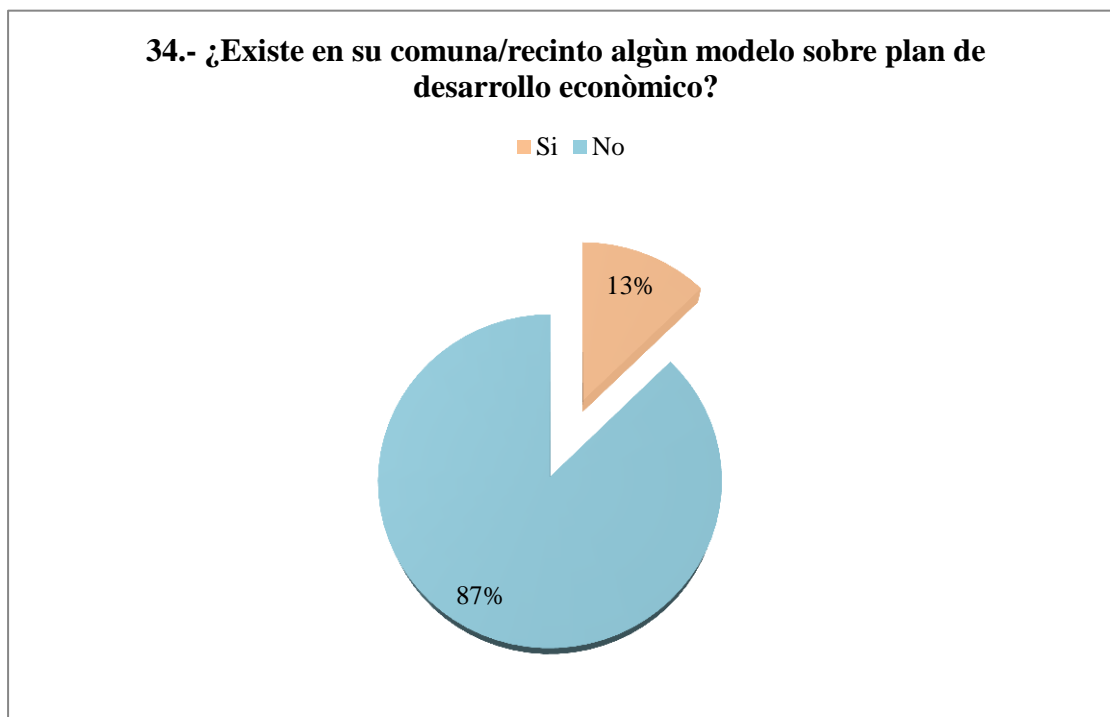
**TABLA 34: Existe en su comuna/recinto algún modelo de plan de Desarrollo Económico**

ITEM	DESCRIPCIÓN	FRECUENCIA	PORCENTAJE
<b>34</b>	Si	17	13%
	No	118	87%
	TOTAL	135	100%

Fuente: Encuesta a los comuneros

Elaborado por: Jorge Miraba

**GRÁFICO 34: Existe en su comuna/recinto algún modelo sobre plan de Desarrollo Económico**



Fuente: Encuesta a los comuneros

Elaborado por: Jorge Miraba

Un 87% de las personas encuestadas manifestó que en la comuna Bajadita de Colonche no existe ningún modelo de plan de desarrollo económico, un 13% manifestó que si existen.

**35.- ¿Dentro de su sector han encontrado vestigios culturales?**

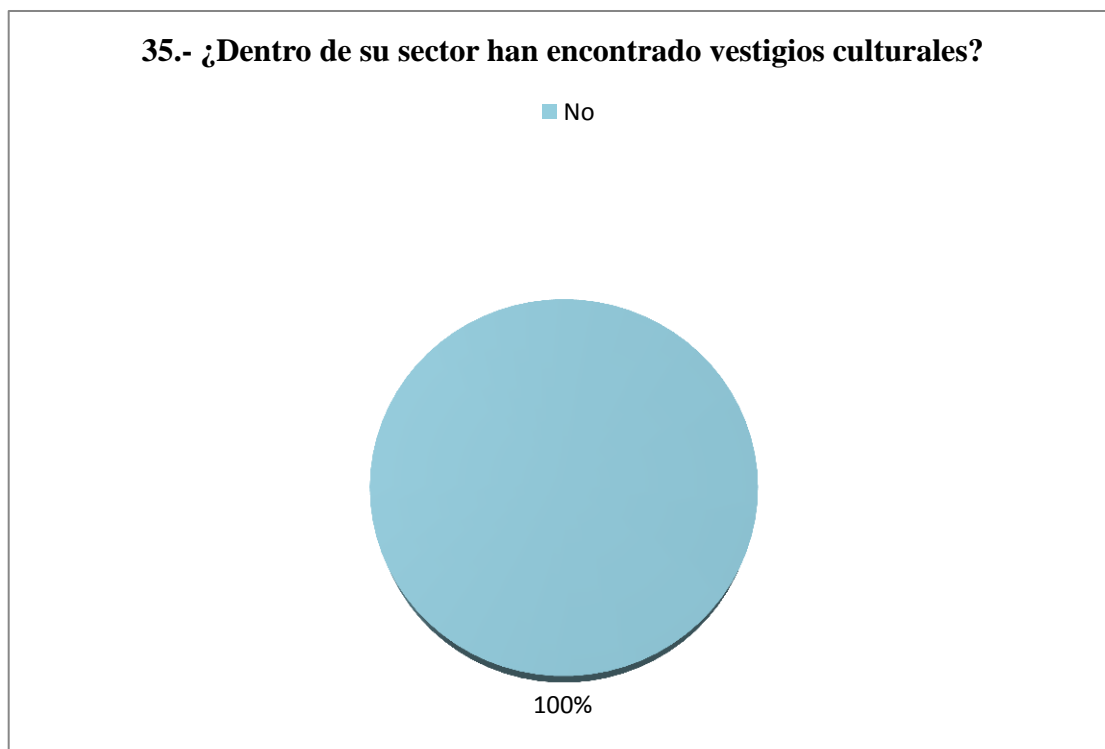
**TABLA 35: Vestigios culturales**

ITEM	DESCRIPCIÓN	FRECUENCIA	PORCENTAJE
<b>35</b>	Si	0	0%
	No	135	100%
	TOTAL	135	100%

Fuente: Encuesta a los comuneros

Elaborado por: Jorge Miraba

**GRÁFICO 35: Vestigios culturales**



Fuente: Encuesta a los comuneros

Elaborado por: Jorge Miraba

En este ámbito, el 100% de las personas encuestadas respondieron que dentro de su sector no han encontrado ningún vestigio cultural.

### 36.-¿Celebran alguna festividad?

**TABLA 36: Festividades**

ITEM	DESCRIPCIÓN	FRECUENCIA	PORCENTAJE
<b>36</b>	Si	117	87%
	No	18	13%
	TOTAL	135	100%

Fuente: Encuesta a los comuneros

Elaborado por: Jorge Miraba

**GRÁFICO 36: Festividades**



Fuente: Encuesta a los comuneros

Elaborado por: Jorge Miraba

El 87% de las personas encuestadas manifestaron que dentro de la comuna Bajadita de colonche si celebran festividades, un 13% manifestaron que no celebran ninguna festividad.



**37.-¿Cómo se identifica usted, según su cultura y costumbres?**

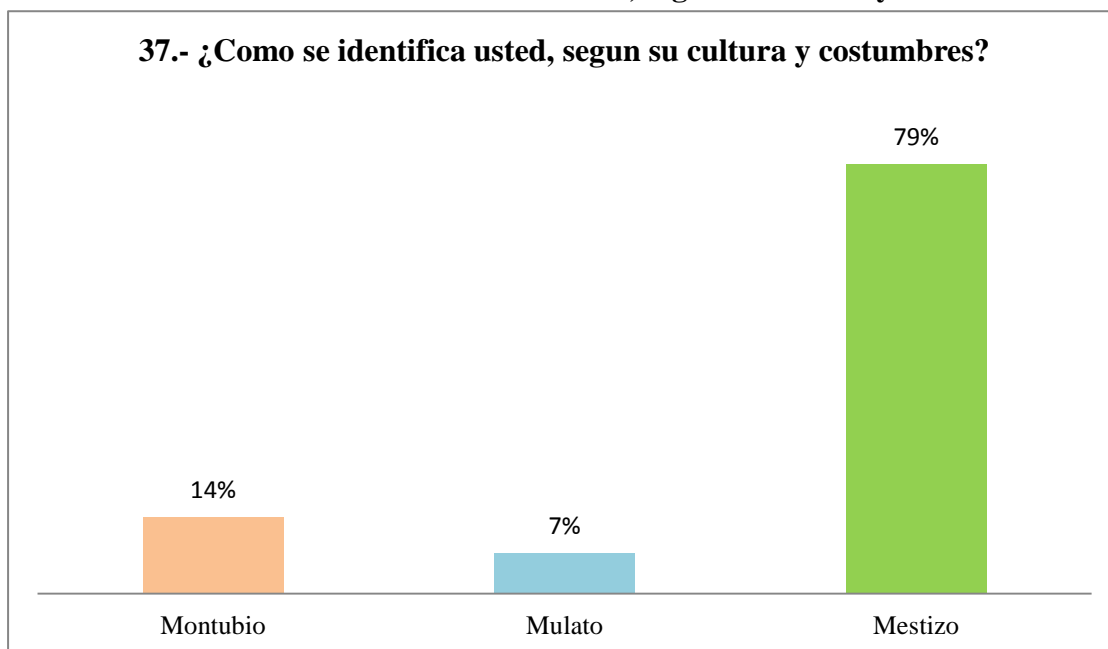
**TABLA 37: ¿Cómo se identifica usted, según su cultura y costumbres?**

ITEM	DESCRIPCIÓN	FRECUENCIA	PORCENTAJE
<b>37</b>	Montubio	19	14%
	Negro	0	0%
	Mulato	10	7%
	Mestizo	106	79%
	Blanco	0	0%
	Indígena	0	0%
	Otro	0	0%
	<b>TOTAL</b>	<b>135</b>	<b>100%</b>

Fuente: Encuesta a los comuneros

Elaborado por: Jorge Miraba

**GRÁFICO 37: Cómo se identifica usted, según su cultura y costumbres**



Fuente: Encuesta a los comuneros

Elaborado por: Jorge Miraba

De las personas encuestadas, un 79% respondió que se identifica según su cultura y sus costumbres como mestizo, un 14% se identifica como montubio y un 7% como mulato.

### 38.- ¿A qué religión pertenece?

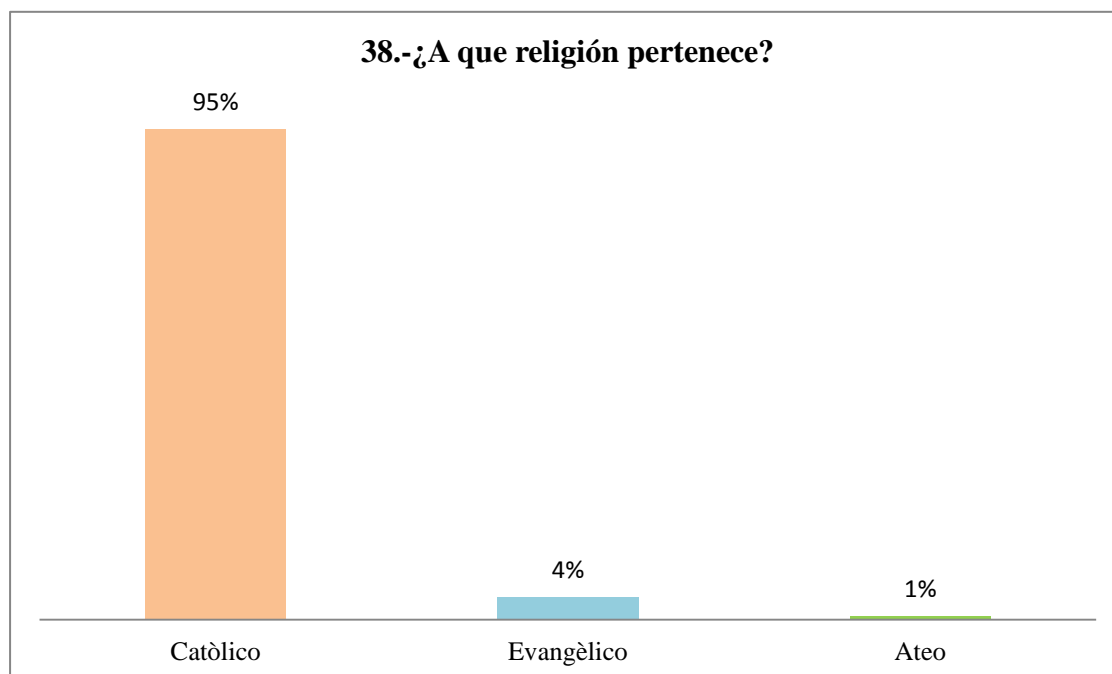
**TABLA 38: Religión**

ITEM	DESCRIPCIÓN	FRECUENCIA	PORCENTAJE
38	Católico	128	95%
	Evangélico	6	4%
	Testigo de Jehová	0	0%
	Ateo	1	1%
	TOTAL	135	100%

Fuente: Encuesta a los comuneros

Elaborado por: Jorge Miraba

**GRÁFICO 38: Religión**



Fuente: Encuesta a los comuneros

Elaborado por: Jorge Miraba

En el ámbito cultural un 95% de los encuestados manifestó que pertenece a la religión católica, el 4% pertenece a la religión evangélica, y el 1% es ateo.

### **3.4. Conclusiones de los resultados:**

1. Se identificó que la actividad económica a mayor escala de gran parte de la población es la agricultura con un indicador del 59% de la población, el 13% labora en instituciones públicas y 10% realizan actividades de amas de casa como actividad económica, tal es así que en época invernal obtienen mejores ingresos, ante la falta de recursos económicos, materiales y maquinaria, toda la población no se dedica a estas actividades, desaprovechan así un recurso natural (Terreno).
2. Se diagnosticó que la comuna por el número de habitantes no cuenta con un dispensario médico, ante esto la entidad competente (MSP) debe de enviar por lo menos brigadas médicas, pero hasta la actualidad la comuna no recibe la visita de brigadas médica.
3. Se diagnosticó que la comuna en su totalidad no cuenta con áreas recreativas, por lo que motiva a que la población en su tiempo de ocio tenga que buscar otros sitios ajenos a la comuna.
4. Se analizó que la comuna bajadita de colonche es una comuna con pocos años de vida jurídica, cuenta con su casa comunal, sin embargo un 91% de los encuestados manifestó que solo cuentan con el servicio de energía eléctrica y un 9% con alumbrado público, es decir la mayoría de la población no cuenta con todos los servicios básicos necesarios que debe mantener una comunidad.
5. Ante el desconocimiento o ante la falta de comunicación por parte de la directiva, la gran parte de la población no conoce que existe personas dedicadas a la elaboración y formulación de proyecto en la comuna, afectando así al desarrollo productivo de la comuna.
6. Ante el método de observación directa se pudo evidenciar que existe incumplimiento en los objetivos, actividades y metas planteados por los directivos en cada una de las asambleas.

### **3.5.Recomendaciones de los resultados:**

1. Gestionar ante el Ministerio de Agricultura, Ganadería, Acuacultura y Pesca (MAGAP) que en conjunto con el Banco Nacional de Fomento (BNF) se busque el financiamiento de proyectos agrícolas y productivos.
2. Realizar las gestiones pertinentes ante el Ministerio de Salud Pública (MSP) distrito número 24D01, por lo menos una visita al mes de una brigada médica y una brigada de fumigación, para evitar el índice de detecciones de dengue y gripe en la comuna.
3. Gestionar ante la ilustre municipalidad de Santa Elena, u otros organismos competentes la creación de un área recreativa dentro de la comuna, esto contribuirá al desarrollo turístico de la comuna.
4. Ejecutar las gestiones pertinentes al gobierno de turno, los representantes municipales, provinciales y nacionales, a la empresa pública municipal mancomunada de agua potable, alcantarillado sanitario, pluvial, depuración y aprovechamiento de las agua residuales saneamiento AGUAPEN-EP para poder instalar un sistema de agua potable para la comuna
5. Mejorar la comunicación entre la directiva y los socios comuneros a través de charlas motivacionales, de tal manera que se dé a conocer la finalidad de elaboración de proyectos.
6. Formar comisiones que cumplan con actividades secundarias, contribuyendo al mejoramiento organizacional de la directiva.

## **CAPÍTULO IV**

### **PROPUESTA PARA UN PLAN DE DESARROLLO ECONÓMICO PARA LA COMUNA BAJADITA DE COLONCHE PERTENECIENTE A LA PARROQUIA COLONCHE, CANTÓN SANTA ELENA, PROVINCIA DE SANTA ELENA AÑO 2015.**

#### **SISTEMA ECONÓMICO**

##### **4.1. ANTECEDENTES HISTÓRICOS DE LA COMUNA**

Hace 15 años un 27 de marzo de 1998 se reunieron cuatro compañeros; Lcda. Liliana Morán Monroy, el Sr. Carlos Villao Carvajal, el Sr. Angel Rosales Malave y el Abog. Jaime Landivar Enríquez, para analizar y contrarrestar la problemática de la asociación agropecuaria colonche de aquel entonces, a esta lucha se unió el Sr. Guido Rodríguez, el cual fue uno de los pilares principales al realizar el primer plano de la comuna, el mismo que ayudaría para poder realizar los trámites de la legalización de la misma, también estudiaron minuciosamente las estrategias que debían tomar para conseguir sus objetivos; el cual eran proteger sus tierras, ante esto la comisión decidió crear un grupo de campesinos que empezó con un arduo trabajo, tramitando y gestionando en las diferentes entidades públicas los documentos necesarios; siendo elegida como procuradora común a la Lcda. Liliana Morán, a través de los diferentes medios de comunicación se publicaron comunicados sobre cualquiera que se sintiera perjudicado o afectado ante la legalización de estas tierras, que en un determinado tiempo presentara títulos de las mismas.

Por medio de donaciones pudieron construir un caserío con recursos del medio ambiente (cañas y frutillas) efectuándose el primer asentamiento en las pequeñas elevaciones del territorio comunal. Luego de un tiempo por ideas de varios comuneros decidieron trasladar el caserío a la parte baja, donde se destinó 8 hectáreas para el centro poblado.

En aquel tiempo uno de sus compañeros, el Sr. Francisco Soriano Quimí, en una reunión llegó diciendo “este es el grupo salva tierra”, y de ahí fueron conocidos de esa manera, en aquel entonces la cabecera cantonal se dividía en dos grupos; los de la asociación agropecuaria Colonche y los del grupo Salvatierra, todos eran amigos y familia, sin embargo por inconvenientes presentados por la dirigencia de la asociación agropecuaria Colonche, se formaron conflictos.

Por sugerencias del Dr. Mario Mendoza Molina, empezaron a organizarse primero en pre comuna el 3 de octubre del 2003 y después le otorgaron el acuerdo ministerial N° 003 del 6 de enero del 2004, quedando legalmente constituida como “comuna Bajadita de Colonche”.

Con el propósito de cumplir otro objetivo para la comuna en el año 2004, la comisión pidió la afiliación a la federación de comunas de la provincia del Guayas con sede en la península de Santa Elena, la misma que fue negada por la administración de aquel entonces, luego de concluir la etapa de esa administración, la petición fue aceptada por la nueva administración.

La primera presidenta de la comuna fue la Lcda. Liliana Morán Monrroy, el segundo presidente; el Sr. Galo Rosales Malave, la tercera presidenta; la Sra. Sandra Villao Carvajal, en la cuarta administración retoma la presidencia el Sr Galo Rosales Malavé, y como presidenta actual está la Sra. Sandra Villao Carvajal.

En 15 años la comuna ha alcanzado grandes logros, entre ellas; la vida jurídica de la comuna, títulos de sus tierras (1578 hectáreas), de las cuales 300 hectáreas están destinadas a bosque protegido, y las demás hectáreas pertenecen a cada uno sus comuneros.

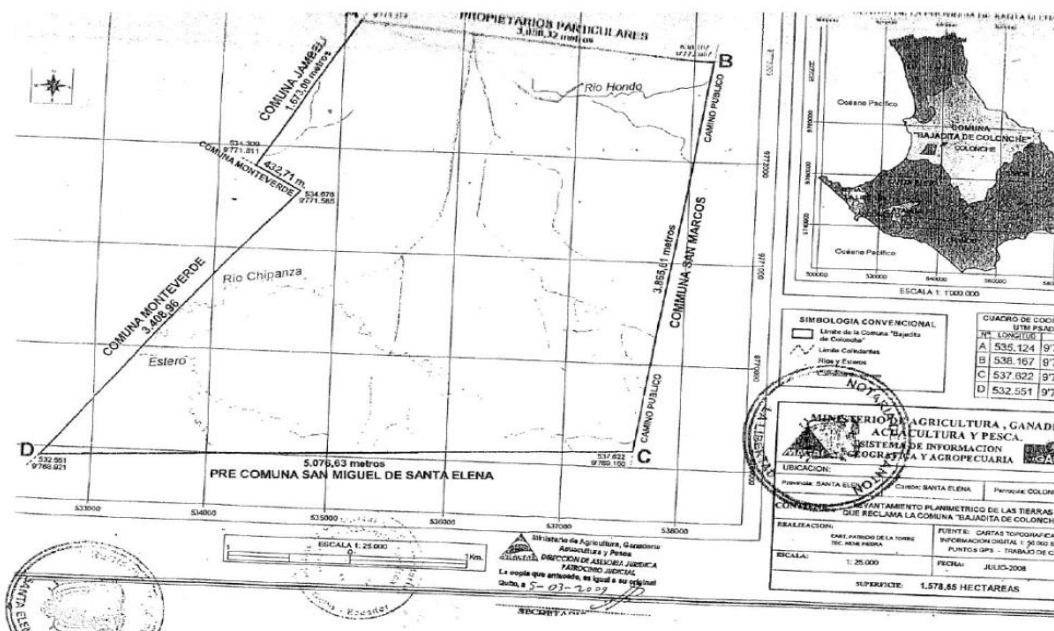
#### **4.1.2. Aspectos demográficos**

##### **4.1.2.1. Datos de la población**

En la comuna Bajadita de colonche existen alrededor de 250 habitantes, 102 comuneros entre ellos 61 socios comuneros calificados y 41 socios comuneros no calificados.

#### 4.1.2.2. Mapa geográfico comunitario

ILUSTRACIÓN 1: Mapa de la comuna



**Fuente:** Investigación de Campo/ Comuna Bajadita de Colonche

**Elaborado por:** Jorge Mirabá Pozo

#### 4.1.2.3. Vías de acceso a la comunidad

Dentro de la comuna Bajadita de Colonche una de las mayores Deficiencias y preocupaciones por parte de la comunidad es la vía de acceso hacia la comuna, la mismo que hasta el momento solo se encuentra lastrada y debido a las épocas invernales ya está deteriorada, obra fue construida en la administración de la Sra. Ana Triviño prefecta de Santa Elena de aquel entonces, otro que se debe tomar encuentra es la construcción de un puente ya que por esta via pasa el rio javita que en épocas de lluvia deja incomunica a la comuna con las demás localidades.

#### 4.2. JUSTIFICACIÓN

El presente plan de desarrollo económico está justificado por las diferentes necesidades que se presentan y que se han venido presentando dentro de la comuna Bajadita de Colonche, desde la creación de la comuna se ha podido observar la falta de atención y gestión por parte de las autoridades, de tal manera que mediante un diagnóstico situacional nos dará la pausa para implementar mejoras continuas y a la vez poder

aumentar el índice de crecimiento y desarrollo, logrando una mejor productividad dentro de la comuna Bajadita de Colonche.

Lo antes expuesto permitirá la consecución de un análisis situacional, aplicando diferentes métodos que conlleven a cumplir el objetivo, mediante la propuesta del plan de desarrollo económico se determinará el mejoramiento de la calidad de vida, desarrollo y progreso de la comunidad.

El presente plan de desarrollo económico busca integrar nuevas formas de desarrollo comunal, basado a través del análisis de la información planteada en las mesas de trabajo por parte de la presidenta, miembros de la comuna y comunidad en general.

#### **4.3. METODOLOGÍA**

El presente plan de económico para la comuna Bajadita de Colonche será elaborado de manera participativa con la presencia de los comuneros, comuneras y actores claves en todas las etapas del mismo.

La construcción del plan de desarrollo económico utilizará el modelo de proyecto SENPLADES, el mismo que será utilizado con la finalidad de mejorar y fortalecer la aplicación de los proyectos planteados y la puesta en marcha de los mismos, para el desarrollo y condiciones de vida de los habitantes de la comuna.

El modelo SENPLADES plantea los siguientes aspectos:

Sistema económico-productivo:

- ✓ Actividad agro productiva
- ✓ Actividad pesquera
- ✓ Actividad forestal
- ✓ Actividad de explotación extractiva o minera
- ✓ Actividades industriales y manufactureras
- ✓ Otras actividades económicas



- ✓ Proyectos estratégicos
- ✓ Amenazas y riesgos para las actividades económicas

A través del modelo SENPLADES se utilizará herramientas como los sistemas de información geográfica que permitirán ubicar la situación actual de límites de la comuna , recursos naturales, uso actual del suelo, uso potencial del suelo, crecimiento del centro poblado, vías, cultivos, actividades productivas, etc, con estos antecedentes se planifico hacia dónde quiere ir la empresa.

#### **4.4. OBJETIVOS**

##### **4.4.1. OBJETIVO GENERAL**

Elaborar un plan de desarrollo económico que promueva el desarrollo sostenible y sustentable de la comuna Bajadita de Colonche a corto, mediano y largo plazo, ampliando sus capacidades y potencializando destrezas internas y el aprovechamiento de las oportunidades externas a través de una metodología participativa, para el fomento del buen vivir para sus comuneros y comuneras.

##### **4.4.2. OBJETIVOS ESPECÍFICOS**

Determinar el recurso social, económico, natural, cultural, financiero, construido, político y humano de la comuna Bajadita de Colonche

Elaborar el plan de desarrollo económico en el corto, mediano y largo plazo, mediante líneas de acción, programas y proyectos con sus respectivas propuestas técnicas y de inversión.

Fortalecer el modelo de gestión de la organización comunal con criterios de inclusión y equidad.

#### **4.5.MARCO ESTRATÉGICO**

##### **4.5.1. Misión.**

Promover el desarrollo sustentable, la equidad y la mejora de la calidad de vida de la comuna Bajadita de Colonche, potenciando el desarrollo local a través de una gestión moderna y eficiente

#### **4.5.2. Visión**

Ser reconocida a nivel local y nacional con un modelo de desarrollo económico productivo y defensor ancestral, mediante el fomento de proyectos de desarrollo que permitan mejorar las condiciones económicas, sociales, ambientales y culturales de la comuna Bajadita de Colonche.

#### **4.5.3. Principios**

**Iniciativa:** capacidad para presentar, diseñar y discutir propuestas e ideas con el fin de alcanzar las metas y objetivos de la comunidad.

**Responsabilidad:** Nivel de desempeño en el cumplimiento de las actividades asignadas.

**Trabajo en equipo:** capacidad para interactuar entre todos los miembros de la comunidad para luchar por el beneficio o solución de problemas.

**Transparencia:** Mantener cuentas claras.

**Igualdad social y de género:** Sin distinción de raza, color, etnia, sexo, credo y edad.

**Solidaridad:** Apoyar, cooperar en la solución de los problemas personales, locales o comunales.

**Igualdad:** Respeto a todos los deberes y derechos de los pobladores de la comuna.

#### **4.5.4. Valores**

**Ética:** Es uno de los valores con los que toda institución debe contar, puesto que existe confianza en la directiva con compromiso, transparencia y sinceridad.

**Confidencialidad:** es actuar con mucha responsabilidad en el uso de la información que se brinde a terceros, a la vez de cuidado estricto los asuntos conocidos con la institución.

**Perseverancia:** Aspirar muchos objetivos es imprescindible para el desarrollo de la comuna, pero siempre conseguir que se cumplan cada una de las funciones y actividades que se realizan a diario.

**Compromiso:** al formar parte como socios comuneros se crea un compromiso al cumplimiento de nuestra misión

## **4.6 ESTRUCTURA DEL PLAN DE DESARROLLO ECONÓMICO**

La información económica está trascendiendo cada vez con mayor interés y preocupación social-los espacios y los tiempos a ella dedicados habitualmente en los medios de comunicación, interpretando cada cual, desde sus particulares circunstancias, inflación, marginación social, pobreza, población económicamente activa de la población, etc.

### **4.6.1 DIAGNÓSTICO**

#### **4.6.1.1. DIAGNOSTICO SECTORIAL**

##### **4.6.1.1.1. Ambiental**

###### **4.6.1.1.1.1. Medio de transporte**

La mayoría de los pobladores de la comuna bajadita de colonche utiliza como medio de transporte motos, esto debido a que los medios de transporte públicos no llegan hasta la comuna, en ocasiones los pobladores tiene que hacer contrataciones de buses para poder trasladarse hacia sus hogares, poco pobladores son los que cuenta con medio de transporte propio para poder movilizarse.

###### **4.6.1.1.1.2. Uso correcto del suelo**

Los agricultores de la comuna Bajadita de Colonche solo se dedican a sembrar en época invernal, esto debido a la falta de agua en la comunidad, uno de los parámetros para el buen manejo del suelo es que los agricultores deberían de evitar al máximo la

perdida de nutrientes por el lavado del suelo, la lluvia y el riego arrastran nutrientes hasta las Zonas más bajas, también deberían de incorporar al suelo todos los residuos orgánicos tanto vegetales como animales entre ellos está el estiércol, restos de cosecha, compost, vermicompost, a través de la directiva de la comuna se está impulsado tener huerto familiares comunitarios, también cuentan con 300 hectáreas que están destinadas a la conservación de bosques protegidos, convenio con el ministerio del ambiente por 20 años con el proyecto socio bosque, por tal motivo en el 205 se declaró a la comuna como territorio de reserva ecológica.

#### **4.6.1.1.1.3. Ambiente actual**

La contaminación ambiental es uno de los problemas con mayor índice de afectación al planeta, el ambiente dentro de la comuna Bajadita de Colonche se ha visto afectada durante varios años por las fábricas de pescado de la comuna Monteverde que no se encuentran con sus documentos en reglas, y que no ha cumplido con los parámetros que generalmente regula el ministerio del ambiente.

Otros de los graves problemas que afecta al medio ambiente de la comuna es la falta de recolección de basura, hasta el momento ninguna de las administraciones municipales desde la creación de la comuna no se cumplido con la recolección de basura competencia de la ilustre municipalidad de Santa Elena.

#### **4.6.1.1.1.4. Clima**

El clima de la comuna Bajadita de Colonche es seco tropical, llueve en el invierno, desde el mes de enero hasta abril, en épocas de invierno la temperatura es de 32 a 34 grados, los días son nublados, la vegetación está compuesta por bosques secos tropicales, entre ellos el algarrobo, cascol, mullullo, palo santo y los diferentes aromos.

#### **4.6.1.1.1.5. Tecnología**

La tecnología hoy en día es una de las principales fuentes de desarrollo de una comunidad o de una localidad, la comuna carece de tecnología en todos sus ámbitos, como medio de comunicación cuentan con teléfono celular que es una de las pocas tecnologías con las que cuenta la comuna, a laves 3 de 100 personas son las que cuenta con el servicio de internet.

#### **4.6.1.1.2. Social**

##### **4.6.1.1.2.1. Nivel de ingresos**

El nivel de ingresos de la población de la comuna varia ente los 200 a 300 Dólares, es notable que la producción dentro de la misma es más elevada en épocas de invierno por lo que los agricultores y productores en estas épocas elevan sus índices de ingresos, pocas son las personas que tienen ingreso superior a los \$ 400 Dólares.

##### **4.6.1.1.2.2. Nivel de ocupación**

El nivel de ocupación de la comuna Bajadita de Colonche es alto, uno de cien personas no poseen una ocupación, la mayoría de personas posee una independencia laboral, otro son dependientes, la persona con nivel de ocio está dedicada a mejorar su nivel educativo.

##### **4.6.1.1.2.3. Organización social**

La casa comunal fue construida en el año 2008 por la ilustre municipalidad de Santa Elena en la administración del Lcdo. Dionicio Gonzabay Salinas, y en el año 2011 se realizó la construcción de una cisterna comunitaria, pozo séptico de la casa comunal, bomba y tanque de presión, y el cielo raso de la casa comunal obra que fue financiado por la junta parroquial de colonche y construida por los comuneros.

El cabildo actual de la comuna Bajadita de Colonche está conformado por:

CUADRO 6: Cabildo actual de la comuna

<b>Sra. Sandra Villao Carvajal</b>	Presidenta
<b>Sra. Mercy Soriano Carvajal</b>	Vicepresidenta
<b>Sra. Jenny Rosales Borbor</b>	Secretaria
<b>Sra. Ana Menoscal Santiana</b>	Tesorera
<b>Sra. Lcda. Liliana Moran Monroy</b>	Sindica

**Fuente:** Base de datos de la comuna bajadita de colonche

**Elaborado por:** Jorge Mirabá Pozo

#### **4.6.1.1.2.4. Diagnostico territorial**

La titularidad de dominio de las 1578.85 hectáreas de terreno fue reconocida por el Econ. Walter Poveda Ricaurte ministro de agricultura y ganadería de aquel entonces mediante sentencia dictada el 4 de marzo del 2009, la misma que se encuentra protocolizada en la notaria publica del cantón Santa Elena el 19 de noviembre del año 2009 e inscrita en el registro de la propiedad del cantón Santa Elena.

A través de la secretaria de gestión de riesgo, se dieron disposiciones para que la población de la comuna sea reubicada por encontrarse en zona de riesgo, en la actualidad la ubicación del pueblo no ha sido reubicada.

Dentro del diagnóstico territorial en la comuna Bajadita de Colonche se encontró que la mayoría de las personas que viven en la comuna migran hacia los diferente cantones de la provincia en busca de trabajo y de su preparación profesional,

#### **4.6.1.1.2.5. Crecimiento actual de la comuna**

La comuna Bajadita de Colonche en sus 10 años de vida jurídica ha sido un ente de lucha y de perseverancia para conseguir cada uno de los objetivos planteados, a pesar de ser una de las comunas más jóvenes de la parroquia colonche se ha conseguido muchos logros entre ellos la consecución de varios proyectos como proyecto de mejoramiento genético junta parroquial de colonche año 2012 – cría, reproducción derivados de la leche y abonos orgánicos, en el año 2008 a través de las diferente gestiones de la directiva de aquel entonces se consiguió el fluido eléctrico, el mismo que fue construido por el Ferun Año 2008, para el año 2013 se otorgó el numero patronal de seguro social campesino, se ha logrado la implementación y siembra de media hectárea de chaya con el sistema riego por goteo, esto con el propósito de alimentar a las cabras y los avestruces, en el año 201 se firmó un convenio de cooperación institucional con el instituto tecnológico euroamericano sobre un proyecto de investigación de cría y comercialización de avestruces.

En lo referente al crecimiento de la población, desde la fecha de creación de la comuna la población ha crecido muy poco debido a la falta de servicios básicos la gente migra hacia otra localidades.

#### **4.6.1.1.2.6. Servicios públicos básicos**

Los servicios básicos en una comunidad son de vital importancia, la comuna con el único servicio básico que cuenta es con la energía eléctrica y en poco porcentaje de la población con alumbrado público,

#### **4.6.1.1.3. Gestión comunal**

La comuna una vez obtenida su vida jurídica, ha desarrollado planes de trabajo en función y mejoramiento de la misma, la autoridades que han asumido el directorio han trabajado arduamente, lastimosamente hay poco apoyo y motivación por parte de los comuneros en cada uno de los proyectos planteados por la directiva afectando o interrumpiendo cumplir con los objetivos y metas planteados.

Estratégicamente la directiva día a día realiza las realizan los trámites necesarios ante las entidades pertinentes para que los proyectos productivos de innovación puedan ser ejecutados en la comuna.

#### **4.6.1.1.4. Oportunidades del sector**

La comuna tiene como medio de desarrollo y como oportunidades de mejoramiento productivo las firmas de convenio con otras instituciones ya sean estas privadas o estatales, la comuna a través de la diferentes gestiones tiene como finalidad lograr la ejecución de proyectos de agricultura, proyectos de letrización, proyecto de agua potable, proyectos de borrego pelibuey para la comercialización de carne, proyecto de producción de leche de cabra y sus derivados, otra de las grandes oportunidades que tiene la comuna es incentivar al turismo y dar a conocer la comuna a través un proyecto turístico en base al convenio de cooperación institucional que posee con el instituto tecnológico euroamericano (proyecto de cría de avestruces).

Existencia de espacio para fomentar actividades recreativas como el deporte donde participen diferentes comunidades de la parroquia colonche, esto ayudaría a elevar el índice de desarrollo comunal., el apoyo de profesionales de la diferentes instituciones

educativa superiores en actividades y proyectos de desarrollo, esto ayudaría a incrementar el índice de desarrollo de potencialidades de los habitantes de la comuna.

#### 4.6.1.1.5. Amenazas del sector

El fenómeno natural es uno de los principales entes que preocupa a toda la comunidad, con las constantes lluvia que caen en época de invierno la comuna que incomunicada, entonces con la venida del fenómeno del niño la población queda inundada, es por esta razón que la directiva debe presionar a la secretaria de gestión de riesgos para que la población pueda ser reubica lo más pronto posible.

#### 4.6.1.2. Componentes económicos

##### 4.6.1.2.1. Actividad agroproductiva

La comuna busca garantizar la producción de cada uno de los agricultores, ganaderos y capricultores al 100% siendo reconocidos por su trabajo diario, a la vez buscar una distribución un poco equitativa, con esto busca formar redes socio productivas que son estrategias de apoyo para los agricultores y capricultores de la comuna, las misma que contribuirán al desarrollo productivo.

CUADRO 7: Actividad agroproductiva

SUBCOMPONENTES	SITUACIÓN ACTUAL	EFFECTOS PRINCIPALES EN LA COMUNIDAD	ACTORES VINCULADOS	FUENTES DE INFORMACIÓN
<b>Actividad agro productiva</b>	<ul style="list-style-type: none"> <li>• Actividades agro productivas solo son fomentadas en época invernal debió a la escasez del agua.</li> <li>• No poseen sistemas de riego para sus cultivos.</li> <li>• Un 59% de la población se dedica a la agricultura.</li> </ul>	<ul style="list-style-type: none"> <li>• Poca comercialización y pocos ingresos en las familias agricultoras de la comuna.</li> <li>• Ineficiente uso de los nutrientes del suelo.</li> </ul>	<ul style="list-style-type: none"> <li>• Familias que se dedican a la agricultura</li> <li>• MAGAP</li> <li>• GADs</li> <li>• SENAGUA</li> </ul>	<ul style="list-style-type: none"> <li>• Plan estratégico de la comuna.</li> <li>• Levantamiento de información de la comuna.</li> <li>• Consulta de información en fuentes secundarias.</li> </ul>

**Fuente:** Investigación de Campo/ Comuna Bajadita de Colonche

**Elaborado por:** Jorge Mirabá Pozo



La comuna Bajadita de Colonche cuenta con 1578 hectáreas comprendidas de la siguiente manera:

Norte: partiendo del punto A, con coordenadas 535.124 E y 9'773.272 N localizado en el cruce de alambres de púas, siguiendo un rumbo S 05°21'12" E, el lindero es una cerca de alambre de púas, colindante con terrenos de propietarios particulares, una distancia de 3,056,32 metros hasta el punto B.

Sur: Partiendo del punto C con coordenadas 537,662 E y 9'769.160 N localizado en un cruce de cerca de alambre de púas, siguiendo un rumbo N 87°18'06" W, el lindero es una cerca de alambre de púas en una parte y en una línea recta imaginaria en otra, colindaje con terrenos reclamados por la comuna San Miguel de Santa Elena (en proceso de legalización) una distancia 5,076,63 metros hasta el punto D.

Este: Partiendo del punto B con coordenadas 532.551 E y 9'772,987 N, localizado en un cruce cercas de alambre de púas siguiendo un rumbo S 07°06'18" W, el lindero es un camino publico colindante con terrenos de la comuna San Marcos, una distancia de 3.865,61 metros, hasta el punto C.

Oeste: Partiendo del punto D con coordenadas 532.551 E y 9'768,921 N, localizado en un cruce de alambre de púas, siguiendo un rumbo N 38°36'17" E, el lindero una cerca de alambre de púas en una parte y una línea imaginaria en otra colindante con terrenos de la comuna Monteverde, hasta el punto de coordenadas 534,678 E y 9'771,585 N, una distancia de 3.408,96 metros. Luego partiendo del punto de coordenadas: 534.678 E y 9'771,585 N, localizado en un cruce de alambre de púas tomando un rumbo N 32°29'10" W el lindero es una cerca de alambre de púas, colindante con terrenos de la comuna Monteverde una distancia de 432, 71 metros hasta el punto de coordenadas 534.309E y 9'771.811N-

Luego partiendo del punto de coordenadas 534,309 E y 9'771.811 N, localizado en un cruce de alambre de púas, siguiendo un rumbo N 29°09'16" E el lindero es una cerca de alambre de púas colindante con terrenos de la comuna Jambeli hasta el punto A, una distancia de 1.673,00 metros.

La comunidad de Bajadita de Colonche no se dedica actividades pecuarias, un 59% de la población se dedica a la agricultura en época inverna, cosechando productos de ciclo corto.

#### 4.6.1.2.2. Actividad pesquera

La comuna Bajadita de Colonche por estar rodeada de por otras comunas, no cuenta con playas, un 1% de la población se dedica a actividades pesqueras fuera de la comuna.

CUADRO 8: Actividad pesquera

COMPONENTES Y SUBCOMPONENTES	SITUACIÓN ACTUAL	EFFECTOS PRINCIPALES EN LA COMUNIDAD	ACTORES VINCULADOS	FUENTES DE INFORMACIÓN
Actividad pesquera	<ul style="list-style-type: none"> <li>• Un 1% de la de la población se dedica a las actividades pesqueras fuera de la comuna</li> </ul>	<ul style="list-style-type: none"> <li>• Generación está dedicada a las actividades agrícolas, por lo que no se fomenta la actividad pesquera</li> </ul>	<ul style="list-style-type: none"> <li>• Familias de la comunidad</li> </ul>	<ul style="list-style-type: none"> <li>• Levantamiento de información realizado en la comuna</li> </ul>

**Fuente:** Investigación de Campo/ Comuna Bajadita de Colonche

**Elaborado por:** Jorge Mirabá Pozo

#### 4.6.1.2.3. Actividad forestal

La comuna cuenta con un proyecto socio bosque, el cual 300 hectáreas están destinadas a la conservación de bosque protegido, a través del convenio con el ministerio del ambiente por 20 años, a través de esto ninguna persona dentro de la comuna se dedica a la tala de árboles.

Recursos naturales

La comuna en su gran mayoría está compuesta por esteros secos tropicales, entre ellos están el algarrobo, cascol, mullullo, palo santo y los diferente aromos, gran parte de los

suelos corresponden a terrenos planos cultivables ubicados en los alrededores de la comunidad, y el resto a sectores pre-cordilleranos, dentro de la comuna pasa el rio Javita, mismo que deja incomunicada a la comuna en época invernal.

CUADRO 9: Actividad forestal

COMPONENTES Y SUBCOMPONENTES	SITUACIÓN ACTUAL	EFECTOS PRINCIPALES EN LA COMUNIDAD	ACTORES VINCULADOS	FUENTES DE INFORMACIÓN
<b>Actividad forestal</b>	<ul style="list-style-type: none"> <li>• La comuna cuenta con un proyecto socio bosque, el cual están destinadas 300 hectáreas de bosque protegido.</li> </ul>	<ul style="list-style-type: none"> <li>• Fomento de una cultura de conservación del bosque en los comuneros</li> </ul>	<ul style="list-style-type: none"> <li>• Comunidad</li> <li>• Guardabosque</li> <li>• MAE</li> </ul>	<ul style="list-style-type: none"> <li>• Levantamiento de información realizado a la comuna</li> </ul>

**Fuente:** Investigación de campo/ comuna bajadita de colonche

**Elaborado por:** Jorge Mirabá Pozo

#### 4.6.1.2.4. Actividad de explotación extractiva o mineral

Dentro de la comuna no se realizan actividades de explotación extractiva o minera.

#### 4.6.1.2.5. Actividades industriales y manufactureras.

Dentro de la actividad manufacturera hay pocas personas que se dedican a la transformación de materia prima, entre ellas están la transformación de la leche de cabra, elaborando helados, queso y yogurt de leche de cabra.

CUADRO 10: Actividades industriales y manufactura

COMPONENTES Y SUBCOMPONENTES	SITUACIÓN ACTUAL	EFFECTOS PRINCIPALES EN LA COMUNIDAD	ACTORES VINCULADOS	FUENTES DE INFORMACIÓN
<b>Actividades industriales y manufactureras</b>	<ul style="list-style-type: none"> <li>• No hay desarrollo de procesos industriales en la comunidad.</li> <li>• Un 2% de la población se dedica a la transformación de la materia prima (leche de cabra), realizando helados, queso y yogurt de leche de cabra</li> </ul>	<ul style="list-style-type: none"> <li>• Escasa iniciativa de actividades industriales y manufactureras en la comunidad.</li> <li>• Inadecuada comercialización de productos terminados.</li> </ul>	<ul style="list-style-type: none"> <li>• Familias artesanas(os)</li> <li>• Asociaciones de productores</li> <li>• MIPRO</li> <li>• IEPS</li> </ul>	Levantamiento de información realizada a la comuna.

**Fuente:** Investigación de Campo/ Comuna Bajadita de Colonche

**Elaborado por:** Jorge Mirabá Pozo

#### 4.6.1.2.6. Otras actividades económicas

Entre otras actividades económicas a las que se dedican los habitantes de la comuna están; el comercio, las actividades artesanales, actividades turísticas, albañilería, ama de casa y otras laboran en empresas públicas

CUADRO 11: Otras actividades económicas

COMPONENTES Y SUBCOMPONENTES	SITUACIÓN ACTUAL	EFFECTOS PRINCIPALES EN LA COMUNIDAD	ACTORES VINCULADOS	FUENTES DE INFORMACIÓN
<b>Actividad turística</b>	<ul style="list-style-type: none"> <li>• Escasos atractivos turísticos dentro de la comuna.</li> <li>• No hay fomento de actividades turísticas.</li> </ul>	<ul style="list-style-type: none"> <li>• No existe productividad en actividades turísticas.</li> </ul>	<ul style="list-style-type: none"> <li>• Comunidad</li> <li>• Cabildo</li> <li>• Ministerio de turismo</li> </ul>	Levantamiento de información realizado a la comuna.

**Fuente:** Investigación de Campo/ Comuna Bajadita de Colonche

**Elaborado por:** Jorge Mirabá Pozo

#### 4.6.1.2.7. Proyectos estratégicos

Entre la población existe un grupo de personas que se dedica a la elaboración de proyectos que impulsaran el desarrollo de la comuna, entre ellos están; el proyecto turístico comunitario en base al proyecto de cría de avestruces, proyecto de elaboración de productos derivados de la leche de cabra, proyecto de huertos familiares, proyecto de cancha múltiple municipal, entre otros.

#### 4.6.1.2.8. Amenazas y riesgos para las actividades económicas

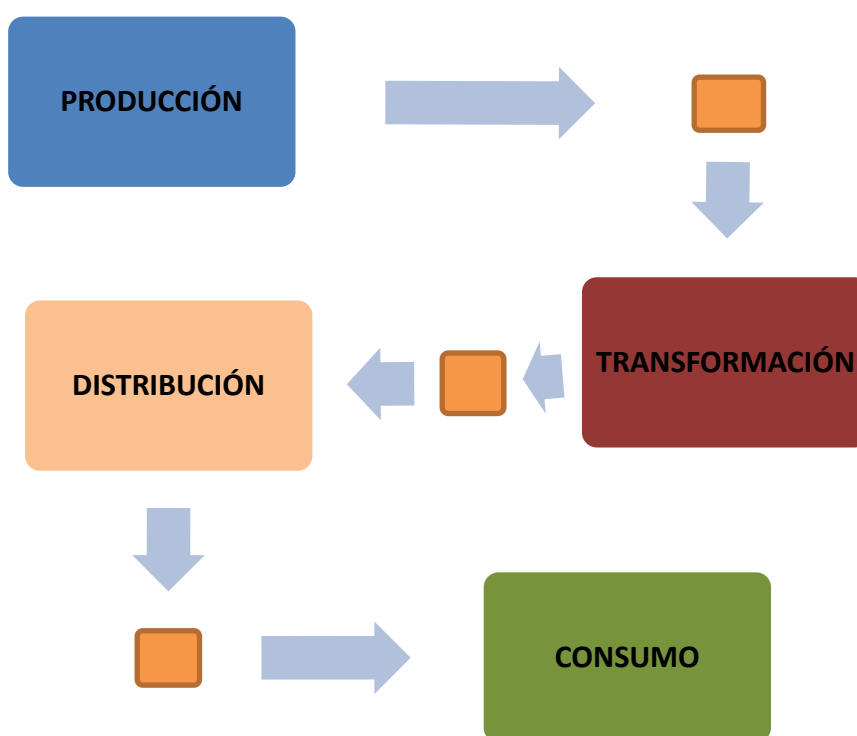
El fenómeno del niño es uno de los principales entes que preocupa a toda la comunidad, con las constantes lluvia que caen en época de invierno la comuna que incomunicada, entonces con la llegada del fenómeno del niño la población queda inundada, es por esta razón que la directiva debe presionar a la Secretaria de Gestión de Riesgos para que la población pueda ser reubicada lo más pronto posible.

La contaminación ambiental es otro de los factores por el cual la comuna Bajadita de Colonche se ve afectada, las fábricas de pescado que se encuentran en los alrededores de la comuna emanan gases tóxicos que afectan al medio ambiente.

Una de las debilidades dentro de la comuna es que no cuentan con los suficientes servicios básicos para que los habitantes tengan una mejor calidad de vida.

Existe ausencia de sistemas de comercialización de los productos que se cultiva y que se elaboran dentro de la comuna.

#### 4.6.1.2.9. Cadena productiva



#### Conectores-Inclusores

- Financiamiento oportuno
- Construcción de obras de infraestructura
- Apoyo tecnológico adecuado
- Formación permanente
- Organización de la directiva

#### 4.6.1.2.10. FODA

CUADRO 12: Matriz FODA

FORTALEZAS	OPORTUNIDADES
<ul style="list-style-type: none"> <li>✓ Contar con 1.578, 85 hectáreas de terreno</li> <li>✓ Contar con proyectos de inversión</li> <li>✓ Contar con 300 hectáreas de bosque protegido</li> <li>✓ Contar con recursos naturales</li> <li>✓ Los comuneros cuenta con experiencia en la realización de diferentes actividades agrícolas y ganaderas</li> </ul>	<ul style="list-style-type: none"> <li>✓ Convenio del proyecto de agua potable (municipio)</li> <li>✓ Firmas de convenios de proyectos agrícolas (MAGAP)</li> <li>✓ Vías principales en excelente estado</li> </ul>
DEBILIDADES	AMENAZAS
<ul style="list-style-type: none"> <li>✓ Escasos recursos económicos para promover la inversión</li> <li>✓ Ausencia de infraestructura en la comuna</li> <li>✓ Escasos servicios básicos</li> <li>✓ Ausencia de lideres</li> <li>✓ Vías de acceso a la comuna en malas condiciones</li> </ul>	<ul style="list-style-type: none"> <li>✓ Contaminación ambiental por fábricas pesqueras de los alrededores</li> <li>✓ Fenómeno del niño</li> <li>✓ Desastres naturales</li> </ul>

**Fuente:** Investigación de Campo/ Comuna Bajadita de Colonche

**Elaborado por:** Jorge Mirabá Pozo

#### 4.6.1.2.11. Matriz de involucrados

CUADRO 13: Matriz de involucrados

<b>MATRIZ DE INVOLUCRADOS</b>			
<b>Grupos</b>	<b>Intereses</b>	<b>Problemas percibidos</b>	<b>Recursos y mandatos</b>
FUNDACIÓN SOCIO BOSQUE	<ul style="list-style-type: none"> <li>• Incentivos a los guardabosques</li> <li>• Conservación forestal de 300 hectáreas de bosque protegido</li> </ul>	<ul style="list-style-type: none"> <li>• Agotamiento de las especies faunísticas por la caza indiscriminada</li> <li>• Deforestación y agotamiento forestal de especies.</li> </ul>	PLAN NACIONAL DEL BUEN VIVIR
MAGAP	Dotar de asesoría técnica y especializada a los agricultores de la comuna y ejecución de proyectos.	Desconocimiento en tratamientos agrícolas y explotación de tierras productivas.	MAGAP (MINISTERIO DE AGRICULTURA, GANADERIA, ACUACULTURA Y PESCA)
PREFECTURA DE SANTA ELENA	Reconstrucción de la vía a la comuna	Vías de acceso a la comuna en mal estado	PNBV COOTAD
DIRECTIVOS DE LA COMUNA	Mejorar la calidad de vida de los habitantes de la comuna	Falta de gestión por parte de la directiva	LEY DE COMUNA PNBV COOTAD
MINISTERIO DEL AMBIENTE	Preservación del medio	Agotamiento de los recursos naturales y contaminación del medio	LEY DE AMBIENTE
MIES-IEPS	Organización de los agricultores	No existe una regulación al momento de comercializar	EPS COOTAD PNBV
MINISTERIO DE TURISMO	Impulsar el desarrollo turístico en el sector	Poco interés y desconocimiento de puntos turísticos del medio por parte de los habitantes	PNBV
MINISTERIO DE CULTURAL	Conservar el patrimonio cultural y vida ancestral en el medio	Poco interés de los comuneros en impartir las costumbres de la comuna	CONSTITUCIÓN DE LA REPÚBLICA DEL ECUADOR

**Fuente:** Investigación de Campo/ Comuna Bajadita de Colonche

**Elaborado por:** Jorge Mirabá Pozo



#### 4.7.PROPUESTA

CUADRO 14: Planteamiento del objetivo estratégico

COMPONENTE	OBJETIVO ESTRATÉGICO	RELACIÓN CON OBJETIVOS DE PLAN NACIONAL DEL BUEN VIVIR
Económico	Promover la reactivación productiva agrícola, ganadera, artesanal y turística de la comuna Bajadita de Colonche en coordinación con los organismos estatales del estado.	<b>Objetivo 8.</b> Consolidar el sistema económico social y solidario, de forma sostenible y sustentable.

**Fuente:** Investigación de Campo/ Comuna Bajadita de Colonche

**Elaborado por:** Jorge Mirabá Pozo

##### 4.7.1. Estrategias de intervención e interacciones institucionales

CUADRO 15: Esquema de propuestas sectoriales

COMPONENTES Y SUBCOMPONENTES	SITUACIÓN/ ESCENARIO DESEADO	ACCIONES REQUERIDAS/ACTORES VINCULADOS
Actividad agro productiva	<ul style="list-style-type: none"> <li>• Activación y fomento de las actividades agrícolas durante todo el año.</li> <li>• Sistemas de riego para los cultivos.</li> <li>• Adecuada comercialización de productos agrícolas, ganaderas, caprinos de la comunidad, creando ferias ciudadanas para la comercialización agro productiva de la comuna.</li> <li>• Zonificación del suelo de acuerdo a su capacidad productiva, implementando cultivos de acuerdo a sus</li> </ul>	<ul style="list-style-type: none"> <li>• Gestionar recursos con las instituciones públicas competentes.</li> <li>• Realizar ferias libres con productos de la zona</li> <li>• Evaluar técnicamente el sector por parte del MAGAP, MAE.</li> </ul>

	requerimientos.	
<b>Actividad pesquera</b>	<ul style="list-style-type: none"> <li>• Fomento de la profesión y actividad pesquera.</li> </ul>	<ul style="list-style-type: none"> <li>• Charlas motivacionales en relación actividades pesqueras.</li> </ul>
<b>Actividad forestal</b>	<ul style="list-style-type: none"> <li>• Mejoramiento de los bosques protegidos.</li> </ul>	<ul style="list-style-type: none"> <li>• Vinculación con las familias de la comunidad.</li> </ul>
<b>Actividad de explotación extractiva o mineral</b>	<ul style="list-style-type: none"> <li>• En la comunidad no existes personas dedicadas a estas actividades.</li> </ul>	N/A
<b>Actividades industriales y manufactureras</b>	<ul style="list-style-type: none"> <li>• Adecuada comercialización de productos terminados.</li> <li>• Los habitantes de la comuna deberán fortalecer e incentivar las actividades productivas de elaboración de productos derivados de la leche de cabra.</li> </ul>	<ul style="list-style-type: none"> <li>• Vinculación con asociaciones que poseen un proceso productivo diseñado y posicionado.</li> <li>• Gestionar los recursos necesarios en las instituciones públicas (GAD´s provincial, parroquial, cantonal, MiPRO.</li> </ul>
<b>Otras actividades</b>	<ul style="list-style-type: none"> <li>• Implementación y diversificación de actividades económicas en la población</li> </ul>	<ul style="list-style-type: none"> <li>• Capacitaciones motivacionales donde se incentive la producción turística y artesanal.</li> </ul>

**Fuente:** Investigación de Campo/ Comuna Bajadita de Colonche

**Elaborado por:** Jorge Mirabá Pozo

CUADRO 16: Mapa de objetivos estratégicos y proyectos

OBJETIVO ESTRATEGICO	PROYECTO SUGERIDO	SISTEMA / COMPONENTES VINCULADOS	ACTORES PARTICIPATIVOS
Promover la reactivación productiva, agrícola, ganadera, artesanal y turística de la comuna gestionando y coordinando con los organismos estatales competentes.	<ul style="list-style-type: none"> <li>• Elaboración de productos derivados de la leche de cabra.</li> <li>• Elaboración de dulces chocolates y mermeladas del néctar de algarrobo.</li> <li>• Elaboración de repostería de material de algarrobo.</li> <li>• Alimentos para aves y abonos para cultivos con el bagazo del algarrobo.</li> <li>• Elaboración de gel de mullullo.</li> </ul>	Económico:  Actividades agras productivas, industriales y manufactureras.	MAGAP, GAD´s (Provincial, parroquial y cantonal), población de la comuna
Fortalecer el sistema productivo, mediante la implementación de proyectos para mejorar los niveles de ingresos de la comuna.	<ul style="list-style-type: none"> <li>• Invernaderos de productos de ciclo corto</li> <li>• Capacitación agro productiva.</li> </ul>	Económico:  Actividad agro productiva	Población de la comuna, GAD´s (provincial, parroquial y cantonal), MAGAP.
Mejorar las vías de acceso a la comuna mediante la gestión administrativa para el bienestar de la comuna	<ul style="list-style-type: none"> <li>• Mejoramiento de los servicios públicos dentro de la comuna</li> </ul>	Económico:  Otras actividades económicas.	GAD´s (provincial, parroquial y cantonal), cabildo comunal.
Desarrollar el aspecto cultural, mediante proyectos sociales	<ul style="list-style-type: none"> <li>• Cancha sintética y parque infantil</li> </ul>	Económico:  Otras actividades económicas.	GAD´s (provincial, parroquial y cantonal), cabildo comunal.

**Fuente:** Investigación de Campo/ Comuna Bajadita de Colonche

**Elaborado por:** Jorge Mirabá Pozo

#### 4.7.2. Marco Lógico

CUADRO 17: Marco lógico

CONCEPTO	INDICADORES	MEDIOS DE VERIFICACION	SUPUESTOS
<b>Fin:</b> Fortalecer las actividades económicas, turística y culturas	En el año 2017 se realizara incremento del 50% de los ingresos de la comuna que gestione los programas y proyectos.	Lista de los socios comuneros  Reuniones mensuales  Firmas de respaldo de la asamblea	Todos los socios comuneros y habitantes de la comuna participaran en la actividades que se realicen
<b>Propósito:</b> Elaborar propuestas para un plan de desarrollo económico, turístico y cultural de la comuna bajadita de colonche	En el año 2018, los pobladores de la comuna verificaran la implementación del plan de desarrollo económico	La entrevista, encuesta, observación.	Los comuneros formaran parte de la ejecución del plan.
<b>Resultados:</b> Proponer cambios que contribuyan al mejoramiento de la calidad de vida de cada uno de los habitantes de la comuna.	En el 2018 se realizara la ejecución de un 50% de los proyectos planteados.	Documentación necesaria para realizar las gestiones.	La comuna realizara las respectivas gestiones para el financiamiento a través del GAD municipal de Santa Elena o a través de la prefectura.

**Fuente:** Investigación de Campo/ Comuna Bajadita de Colonche

**Elaborado por:** Jorge Mirabá Pozo

#### 4.5.1. Plan de acción

CUADRO 18: Plan de acción

PLAN DE ACCIÓN PARA LA COMUNA BAJADITA DE COLONCHE						
<b>PROBLEMA PRINCIPAL</b>	Deficiente información económica, turística y cultural que incide en la situación actual de la comuna Bajadita de Colonche.					
<b>Fin del proyecto</b>	Mejorar el desarrollo económico y la calidad de vida de los habitantes de la comuna.	<b>Indicadores</b>		Para el año 2017, el 100% de los habitantes de la comuna habrán mejorado su calidad de vida.		
<b>Propósito del proyecto</b>	Efectuar un plan de desarrollo económico para la comuna Bajadita de Colonche.	<b>Indicadores</b>		Para el año 2018, las escasas actividades económicas, sociales, culturales y ambientales se reducirán en un 50%, al mejorar los niveles organizacionales.		
<b>Coordinador</b>	Directiva de la comuna Bajadita de Colonche					
<b>Estrategia</b>	<b>Objetivo específico</b>	<b>Actividades</b>	<b>Indicadores</b>	<b>Presupuesto</b>	<b>Duración</b>	<b>Responsable</b>
Estudio de factibilidad para la ejecución de los trabajos de una cancha sintética y parque infantil	Desarrollar el ámbito, económico, social y cultural de la comuna Bajadita de Colonche para mejorar la calidad de vida de los habitantes.	<ul style="list-style-type: none"> <li>✓ Buscar al personal idóneo para el diagnóstico y levantamiento y estudio.</li> <li>✓ Gestión del cabildo comunal para la obtención de recursos.</li> <li>✓ Coordinar área destinada para la construcción</li> </ul>	Para el año 2017, el 70% de la población habrá mejorado los índices de desarrollo económico, social y cultural.	20.971,00	2 años	Cabildo comunal GADs parroquial Estudiantes de la Universidad Estatal Península de Santa Elena
Fortalecimiento al proyecto de elaboración de productos derivados de la leche de cabra	Conocer nuevas técnicas de innovación para la elaboración de productos derivados de la leche de cabra	<ul style="list-style-type: none"> <li>✓ Consolidar cada uno de los productos que se derivan de la leche de cabra</li> <li>✓ Brindar capacitación a los productores sobre innovación tecnológica.</li> </ul>	Para el año 2017, el 50% de la población habrá superado sus ingresos mensuales	3.442,25	6 meses	Cabildo comunal GADs parroquial MAGAP Estudiantes de la Universidad Estatal Península de Santa Elena
Realizar estudio de factibilidad para la elaboración de dulces, chocolates y mermelada de Algarrobo.	Fortalecer el sistema económico-productivo de la comuna a través de la elaboración de productos derivados del material de Algarrobo	<ul style="list-style-type: none"> <li>✓ Formar mesas de trabajo para la consolidación de productos derivados del material de Algarrobo</li> <li>✓ Brindar capacitación a los productores sobre la elaboración de derivados de Algarrobo.</li> </ul>	Para el año 2017, la productividad de la comuna incrementará en un 50%.	3.442,25	6 meses	Cabildo comunal GADs parroquial Estudiantes de la Universidad Estatal Península de Santa Elena

Realizar Estudio de factibilidad para la elaboración de gel de mullullo.	Incrementar los índices de ingresos económicos de los habitantes de la comuna	<ul style="list-style-type: none"> <li>✓Capacitar a la población sobre la elaboración de gel de mullullo.</li> <li>✓Consolidar cada uno de los productos que se derivan de la leche de cabra</li> </ul>	Para el año 2017, el 50% de la población mejorara sus niveles de ingreso mensual.	3.442,25	6 meses	Cabildo comunal GADs parroquial Estudiantes de la Universidad Estatal Península de Santa Elena
Ejecutar capacitaciones agro productiva	Fortalecer los conocimientos de los agricultores en el aprovechamiento del suelo.	<ul style="list-style-type: none"> <li>✓Desarrollar un cronograma de capacitación</li> <li>✓Consolidar los temas a tratar</li> <li>✓Coordinar la capacitación</li> </ul>	Para el termino del año 2016, el 100% de los agricultores de la comuna serán capacitados	3.153,50	8 meses	Cabildo comunal GADs parroquial MAGAP Estudiantes de la Universidad Estatal Península de Santa Elena
Realizar estudios de factibilidad para la implementación de invernaderos de productos de ciclo corto.	Mejorar el sistema agrícola con la implementación de invernaderos para la cosecha de productos de ciclo corto.	<ul style="list-style-type: none"> <li>✓Capacitar a la población sobre la elaboración de invernaderos.</li> <li>✓Coordinar las áreas destinadas para los invernaderos</li> </ul>	Para el año 2017, habrá un incremento de un 50% en la cosecha de productos de ciclo corto.	3.442,25	6 meses	Cabildo comunal GADs parroquial MAGAP Estudiantes de la Universidad Estatal Península de Santa Elena
Elaboración de un plan de mejoramiento de los servicios básicos de la comuna.	Mejorar los servicios públicos básicos de la comuna para una mejor calidad de vida de los habitantes	<ul style="list-style-type: none"> <li>✓Formar una comisión de trabajo para la verificación del estado de los servicios básicos.</li> <li>✓Buscar el apoyo de instituciones públicas o privadas para la elaboración del plan de mejoramiento de servicios básicos.</li> <li>✓Gestionar antes las entidades y organismos públicos la mejora de los servicios básicos.</li> </ul>	Para el término del periodo 2017 la población podrá evidenciar un mejoramiento de un 50% de los servicios públicos.	4.193,50	3meses	Cabildo comunal GADs parroquial GADs municipal Estudiante2s de la Universidad Estatal Península de Santa Elena

**Fuente:** Investigación de Campo/ Comuna Bajadita de Colonche

**Elaborado por:** Jorge Mirabá Pozo

**CUADRO 19: Matriz de programa y proyectos para la comuna Bajadita de Colonche**

<b>Programa de dinamización y desarrollo económico de la comuna</b>	<b>Programa de fortalecimiento productivo y mejoramiento vial</b>
Proyecto de elaboración de productos derivados de la leche de cabra.	Proyecto de invernadero de productos de ciclo corto,
Proyecto de elaboración de dulces, chocolates y mermeladas del néctar de algarrobo.	Proyecto de capacitación agro productiva
Proyecto de elaboración de gel de mullullo	Proyecto de mejoramiento de los servicios públicos dentro de la comuna.
	Proyecto de cancha sintética y parque infantil

**Fuente:** Investigación de Campo/ Comuna Bajadita de Colonche

**Elaborado por:** Jorge Mirabá Pozo

**CUADRO 20: Presupuesto referencial asignado para cada proyecto y su condición a través del tiempo en cuanto a ejecución.**

<b>No.</b>	<b>PROYECTOS SUGERIDOS</b>	<b>HORIZONTE DE EJECUCIÓN</b>	<b>PRESUPUESTO REFERENCIAL (DOLARES AMERICANOS)</b>
<b>1</b>	Proyecto de elaboración de productos derivados de la leche de cabra.	<b>CP</b>	3.442,25
<b>2</b>	Proyecto de elaboración de dulces, chocolates y mermeladas del néctar del algarrobo.	<b>MP</b>	3.442,25
<b>5</b>	Proyecto de elaboración de gel de mullullo.	<b>MP</b>	3.442,25
<b>6</b>	Proyecto de cancha sintética y parque infantil.	<b>MP</b>	20.971,00

7	Proyecto de capacitación agro productiva.	CP	3.153,50
8	Proyecto de invernadero de productos de ciclo corto.	MP	3.442,25
9	Proyecto de elaboración de un plan de mejoramiento de los servicios públicos de la comuna.	MP	4.193,50

**Fuente:** Investigación de Campo/ Comuna Bajadita de Colonche

**Elaborado por:** Jorge Mirabá Pozo

#### **4.8.MODELO DE GESTIÓN**

La ejecución de la propuesta del plan de desarrollo económico para la comuna Bajadita de Colonche requiere el esfuerzo coordinado y permanente de los directivos y autoridades de la comuna, de la misma manera la articulación y apoyo de las instituciones públicas y demás actores de apoyo al desarrollo de las comunidades.

La comuna Bajadita de Colonche fue creada mediante un acuerdo ministerial N° 003 del 6 de enero del 2004, y está representada por todos los habitantes de la comuna.

Para llevar a cabo la ejecución de la propuesta para el plan de desarrollo económico se realizarán, talleres y reuniones con los directivos o delegados de la directiva de la comuna, en relación a la formulación del presente modelo de gestión, se lo puede definir en tres instancias principales:

En primera instancia se encontrará información en relación al tema propuesto, formulación de objetivos, metodología y alcances del modelo de gestión.

En la sección segunda se formulará los procesos, procedimientos y actividades principales de los actores o instituciones que se relacionan con los programas y proyectos planteados en la presente propuesta para el plan de desarrollo económico.

En la sección tercera esta resumido de manera general las obligaciones, responsabilidades, atribuciones y procedimientos que debe tener cada uno de los involucrados en el manejo, gestión y ejecución del programa o proyecto propuesto.



#### **4.8.1. Definición**

El modelo de gestión permite establecer un enfoque y un marco referencia en los procesos de toda organización o empresa, con el objetivo de mejorar y orientar los procedimientos que se llevan a cabo dentro de la misma,

Un sistema de modelo de gestión administrativa es un conjunto de acciones orientadas al logro de los objetivos de una institución; a través del cumplimiento y óptima aplicación de los procesos administrativos.

#### **4.8.2. Estructura organizativa**

##### **4.8.2.1. Visión**

Ser reconocida a nivel local y nacional con un modelo de desarrollo económico productivo y defensor ancestral, mediante el fomento de proyectos de desarrollo que permitan mejorar las condiciones económicas, sociales, ambientales y culturales de la comuna Bajadita de Colonche.

#### **4.8.3. Objetivos del modelo de gestión para la comuna Bajadita de Colonche**

##### **Objetivo general**

Asesorar a los directivos o cabildo de la comuna Bajadita de Colonche, sobre temas normativos, institucionales, políticos y presupuestarios para la consecución de los objetivos, programas y proyectos planteados.

##### **Objetivos específicos**

- ✓ Conocer los procedimientos, procesos y actividades de los involucrados con la ejecución, seguimiento y evaluación de los programas y proyectos planteados en la presente propuesta para el plan de desarrollo económico de la comuna Bajadita de Colonche.

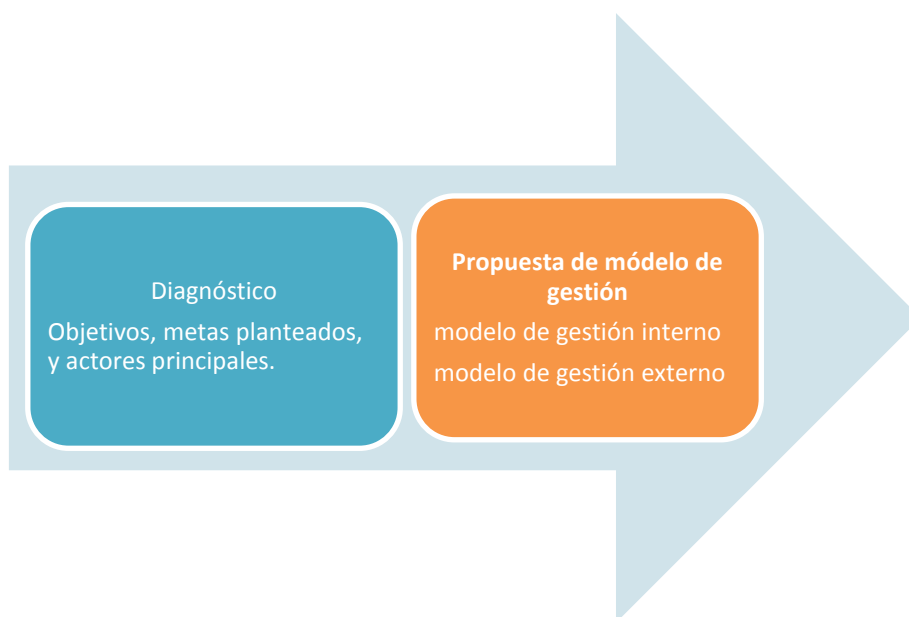
- ✓ Efectuar una propuesta de modelo de gestión para la propuesta del plan de desarrollo económico para la comuna Bajadita de Colonche, de tal manera que encamine a la consecución de los objetivos y metas del presente plan de desarrollo económico.

#### 4.8.4. Metodología

Para el desarrollo del modelo de gestión; el documento se segmenta en dos fases:

En la primera fase se identifica a las instituciones y actores relacionados con los programas y proyectos que constan en el plan de desarrollo económico de la comuna Bajadita de Colonche, y en la segunda fase se identifica la propuesta del plan de desarrollo.

#### ILUSTRACIÓN 2: Metodología a seguir para el MG-PDECBC



**Fuente:** Investigación de Campo/ Comuna Bajadita de Colonche

**Elaborado por:** Jorge Mirabá Pozo

#### 4.8.5. Alcances del Modelo de gestión del PDECBC

- ✓ El presente modelo de gestión se basa en lo determinado en el plan de desarrollo económico de la comuna Bajadita de Colonche.

- ✓ El modelo de gestión no se profundiza en los diferentes aspectos que se exponen en cada uno de los programas y proyectos; estos se especificarán cuando el cabildo comunal, mediante las entidades ejecutoras, establezcan propuestas de ejecución y gestión.
- ✓ El presente modelo toma como actores principales al cabildo comunal electo. Por lo que en las propuestas se especifica cómo deben desempeñarse internamente este nivel de gobierno.
- ✓ La propuesta para el presente modelo de gestión se desarrollará con flexibilidad de tal manera que se puedan tomar las correcciones necesarias para la consecución de los proyectos establecidos.

#### **4.8.6. Justificación**

- ✓ El presente modelo de plan de desarrollo económico, se justifica debido a las siguientes razones:
- ✓ La existencia del MG-PDECBC admitirá una mejora en los cumplimientos de los objetivos planteados en el plan de desarrollo económico, al articular las diferentes acciones institucionales identificadas en el mismo.
- ✓ Los gastos y costos invertidos en la aplicación del MG-PDECBC no serán aportados únicamente por el cabildo comunal, sino que cada institución que colabore con la ejecución del plan de desarrollo económico deberá coordinar las acciones debidas.
- ✓ Permitirá que la comisión, el cabildo comunal y las instituciones relacionadas conozcan los requerimientos del caso. De esta manera podrá generarse un presupuesto adecuado y bien calculado para las gestiones del plan de desarrollo económico.

#### **4.8.7. Planificación del estado**

Para el estudio de las relaciones entre planificación estatal y el modelo de gestión para la propuesta del plan de desarrollo económico de Bajadita de Colonche se especificó un enfoque integrador mediante fundamentos basados en el plan nacional del buen vivir.

#### 4.8.7.1. Plan nacional del buen vivir

CUADRO 21: Plan nacional del buen vivir

<b>OBJETIVOS ESTRATEGICOS</b>	<b>PLAN NACIONAL DEL BUEN VIVIR</b>	<b>POLÍTICA</b>
Reactivar la producción agrícola, ganadera, artesanal y turística de la comuna en coordinación con los diferentes instituciones públicas (GAD's provincial, parroquial, cantonal)	<b>OBJETIVO 8.</b> Consolidar el sistema económico social y solidario de forma sostenible.	<b>8.1.</b> Invertir los recursos públicos para generar crecimiento económico sostenido y transformaciones estructurales.
	<b>OBJETIVO 3.</b> Mejorar la calidad de vida de la población.	<b>3.8.</b> Proporcionar condiciones adecuadas para el acceso a un habitat seguro e incluyente.

**Fuente:** Investigación de Campo/ Comuna Bajadita de Colonche

**Elaborado por:** Jorge Mirabá Pozo

#### 4.8.8. Entorno legal

##### **MINISTERIO DEL AMBIENTE**

El artículo 74 de la Constitución reconoce: Que las personas de las comunas tengan derecho a beneficiarse del ambiente de las riquezas naturales del desarrollo forestal y la conservación de áreas naturales para el desarrollo de la comuna Dos Mangas.

##### **SENAGUA**

En el artículo 12 y 318 de la Constitución: El agua constituye patrimonio, inalienable, imprescriptible, inembargable, esencial para la vida y la gestión de los recursos hídricos de preservar la parte renovable evitando la contaminación de los ríos y pozas.

## **IEPS**

Artículo 319 de la Constitución: Promover las formas de producción que aseguren el buen vivir de los comuneros y de aquellos que atenten contra los derechos de la naturaleza para garantizar la economía y productividad en el desarrollo de la comuna.

## **MINISTERIO DE CULTURA Y PATRIMONIO**

Artículo 377 de la Constitución: Fortalecer la identidad nacional de los comuneros proteger, promover, incentivar y salvaguardar, el patrimonio cultural para garantizar el pleno derecho de la cultura ancestral.

## **MINISTERIO DE AGRICULTURA GANADERÍA ACUACULTURA**

Acuerdo ministerial 281 registro oficial 198: La producción agrícola, ganadera de la Comuna permite el desarrollo rural impulsado a los productores dando rentabilidad económica social ambiental y cultural.

## **MINISTERIO DE INDUSTRIA Y PRODUCTIVIDAD**

Artículo 2 numeral 4: Obliga a las autoridades gubernamentales y de la Comuna a propiciar los estándares de calidad eficiencia técnica, eficacia productiva y responsabilidad social.

## **MINISTERIO DE TURISMO**

Capítulo 1 artículo 4 inciso 1, 3, 4, Normas técnicas de calidad, coordinar, planificar y fomentar actividades promoviendo áreas para proyectos, programas, prestación de servicios complementarios, para las organizaciones, entidades e instituciones públicas y privadas incluyendo comunidades con sus respectivas localidades.

## **CORPORACIÓN FINANCIERA NACIONAL. (CFN)**

La Ley Orgánica de la Corporación Financiera Nacional vigente desde el 30 de octubre del 2006 y publicada en el Registro Oficial No. 387, en el TITULO II DE LOS OBJETIVOS Y FUNCIONES en el Art. 3, reconoce como objetivo de la misma:

Estimular la inversión e impulsar el crecimiento económico sustentable y la competitividad de los sectores productivos y de servicios del país.

## **MINISTERIO DE TRANSPORTES Y OBRAS PÚBLICAS**

El Art. 394 de la Constitución dice: El Estado garantizará la libertad de transporte terrestre, aéreo, marítimo y fluvial dentro del territorio nacional, sin privilegios de ninguna naturaleza. La promoción del transporte público masivo y la adopción de una política de tarifas diferenciadas de transporte serán prioritarias. El Estado regulará el transporte terrestre, aéreo y acuático y las actividades aeroportuarias y portuarias.

## **SECRETARÍA DE GESTIÓN DE RIESGOS**

El Art. 389 de la Constitución reconoce que el Estado protegerá a las personas, las colectividades y la naturaleza frente a los efectos negativos de los desastres de origen natural o antrópico mediante la prevención ante el riesgo, la mitigación de desastres, la recuperación y mejoramiento de las condiciones sociales, económicas y ambientales, con el objetivo de minimizar la condición de vulnerabilidad.

## **CORPORACIÓN NACIONAL DE ELECTRICIDAD (CNEL)**

Creada mediante Decreto Ejecutivo N. 1459, con fecha 13 de marzo del 2007, cuyo objeto es brindar el servicio público de distribución y comercialización de energía eléctrica dentro del área designada, bajo el régimen de exclusividad regulado por el estado, así como también dedicarse a actividades de generación en aquellas centrales actualmente autorizadas para operar o invertir en los proyectos que se autoricen.

## **CORPORACIÓN NACIONAL DE TELECOMUNICACIONES (CNT)**

Creada por Decreto Ejecutivo No. 218, publicado en Registro Oficial 122 de 3 de Febrero del 2010, en el Art. 2 del decreto y entre sus objetivos tiene:

La explotación de los servicios de telecomunicaciones, sean estos finales, portadores, de voz, imagen, datos, video, servicios de valor agregado, convergentes y multimedia, así como todos aquellos servicios que se creen, desarrollen o deriven a partir de los servicios antes mencionados o determinados por los progresos tecnológicos y técnicos en materia de telecomunicaciones. Entre los servicios antes mencionados se incluye la telefonía fija local y de larga distancia nacional e internacional, telefonía móvil, servicios móviles avanzados, télex, telefax nacionales e internacionales, radiotelefonía y telefonía celular, telefoto, transmisión de datos, acceso a la internet, televisión por suscripción, así como medios para la transmisión de programas de radiodifusión y televisión; y, cualquier otro servicio de telecomunicaciones que pudiera surgir sobre la base de una nueva tecnología.

Estos servicios se podrán prestar a través de medios alámbricos e inalámbricos. Igualmente incluye la propiedad de equipos y medios de telecomunicaciones.

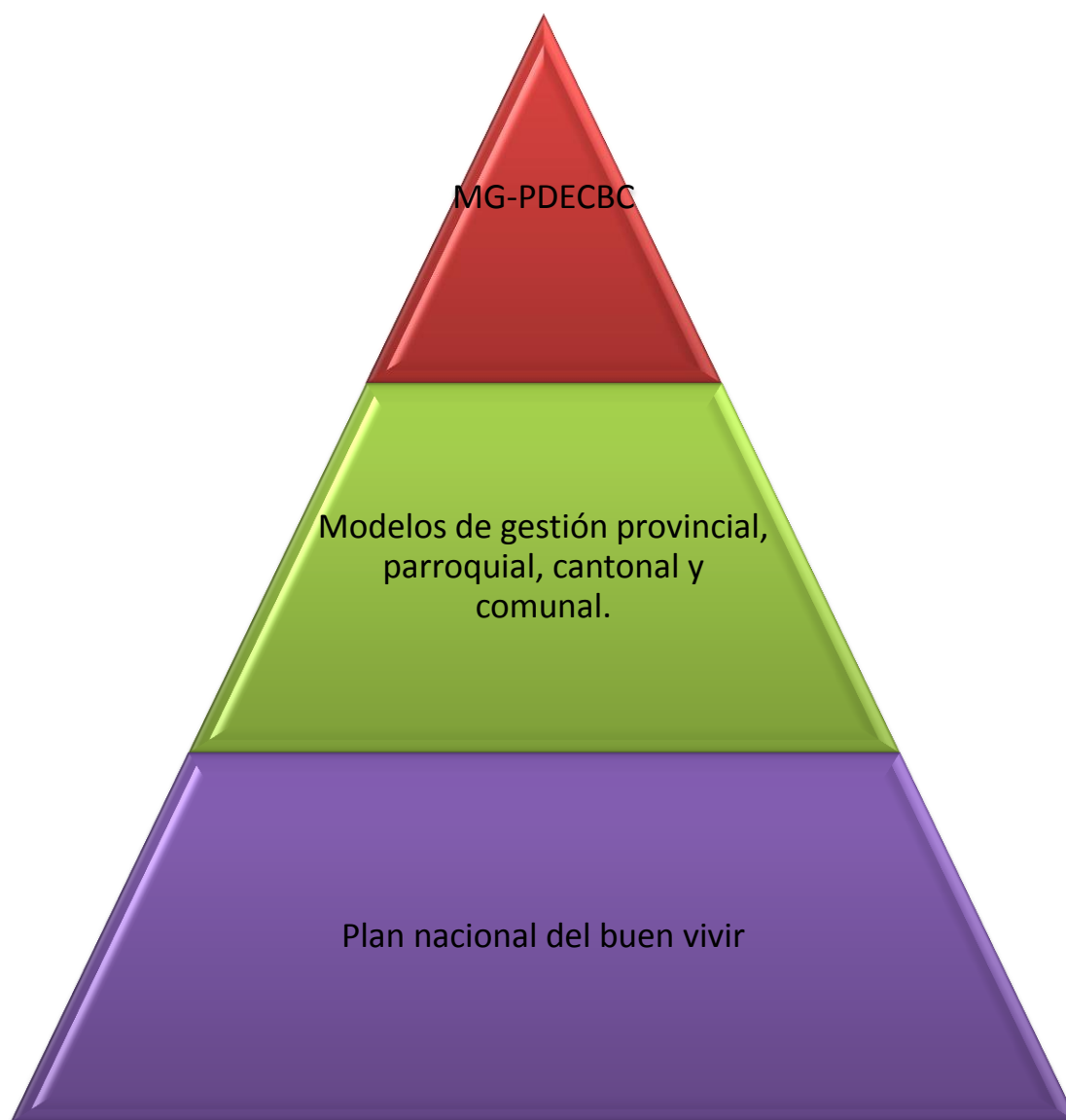
#### **AGENCIA NACIONAL DE TRÁNSITO (ANT)**

La Ley Orgánica de Transporte Terrestre, tránsito y seguridad vial publicada en el Registro Oficial 298 del 7 de agosto del 2008 y modificada el 31 de diciembre del 2014, es la encargada de controlar y exigir la capacitación integral, permanente, la formación y tecnificación a conductoras y conductores profesionales y no profesionales y el estricto cumplimiento del aseguramiento social.

#### **4.8.9. Fundamentos del modelo de gestión de la propuesta de plan de desarrollo económico para la comuna bajadita de colonche**

El presente MG-PDECBC debe mantener las directrices de los demás planes de gestión que rigen en los diferentes niveles de gobierno que existen, una de las bases fundamentales es el plan nacional del buen vivir.

### ILUSTRACIÓN 3: Posicionamiento del MG-PDECBC



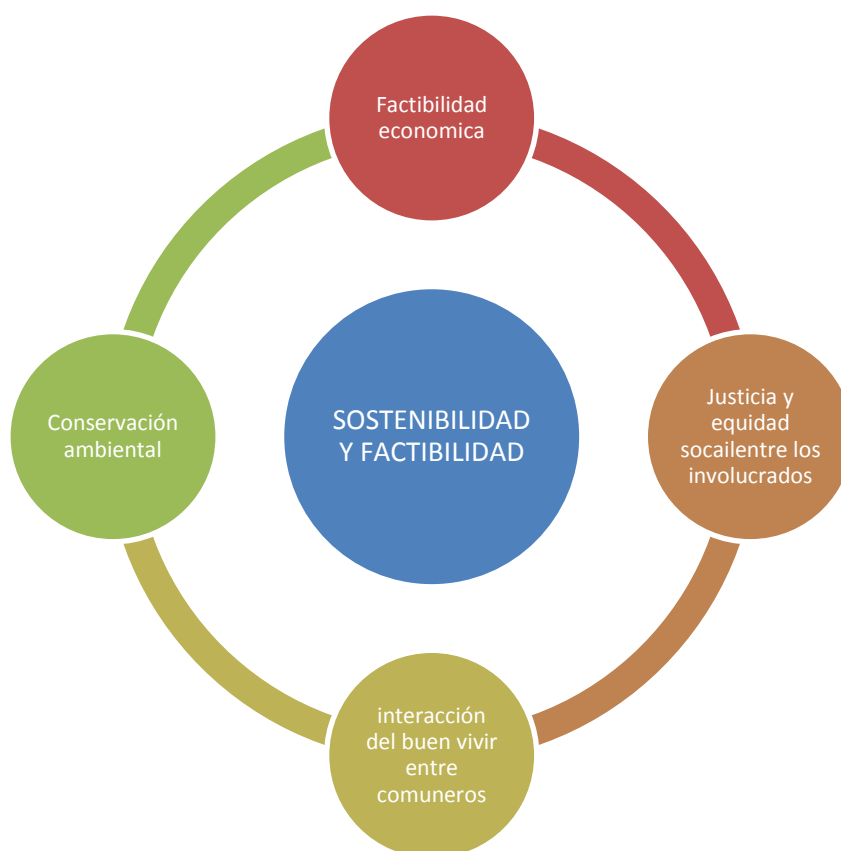
**Fuente:** Desarrollo del MG-PDECBC

**Elaborado por:** Jorge Mirabá Pozo

Otro de los fundamentos es que los programas y proyectos deben ser rentables y factibles en sentido económico. Social y ambiental tanto para el país, la región y la jurisdicción comunal, como también la relación con la justicia y equidad social en cuanto a la distribución de los recursos y su gestión para la ejecución de los proyectos, participación de la mujer, inserción social y conservación de los recursos naturales y bienes comunales.



#### ILUSTRACIÓN 4: La sostenibilidad del MG-PDECBC



**Fuente:** Desarrollo del MG-PDECBC

**Elaborado por:** Jorge Mirabá Pozo

El tercer fundamento es definir los lineamientos en cuanto a gestiones y responsabilidades de cada uno de los involucrados con el fin de cumplir una buena sinergia que mantenga el sentido correcto para el desarrollo de la comuna.

#### **4.9. Enfoques de gestión**

##### **4.9.1. Modelo de gestión de la propuesta para el plan de desarrollo económico para la comuna Bajadita de Colonche.**

El modelo de gestión planteado para este ámbito de ejecución y control de los programas y proyectos de la comuna, define que se debe delimitar un medio político, legal e institucional que normalice todas las actividades que deban realizarse, además de garantizar los fundamentos antes mencionados.

El modelo de gestión para la propuesta del plan de desarrollo económico para la comuna Bajadita de Colonche está diseñado para la conexión de dos propuestas de modelo, uno interno en el cabildo comunal y otro con los aspectos externos.

**ILUSTRACIÓN 5: Modelo de gestión de la comuna entorno a la propuesta del plan de desarrollo económico**



**Fuente:** Desarrollo del MG-PDECBC

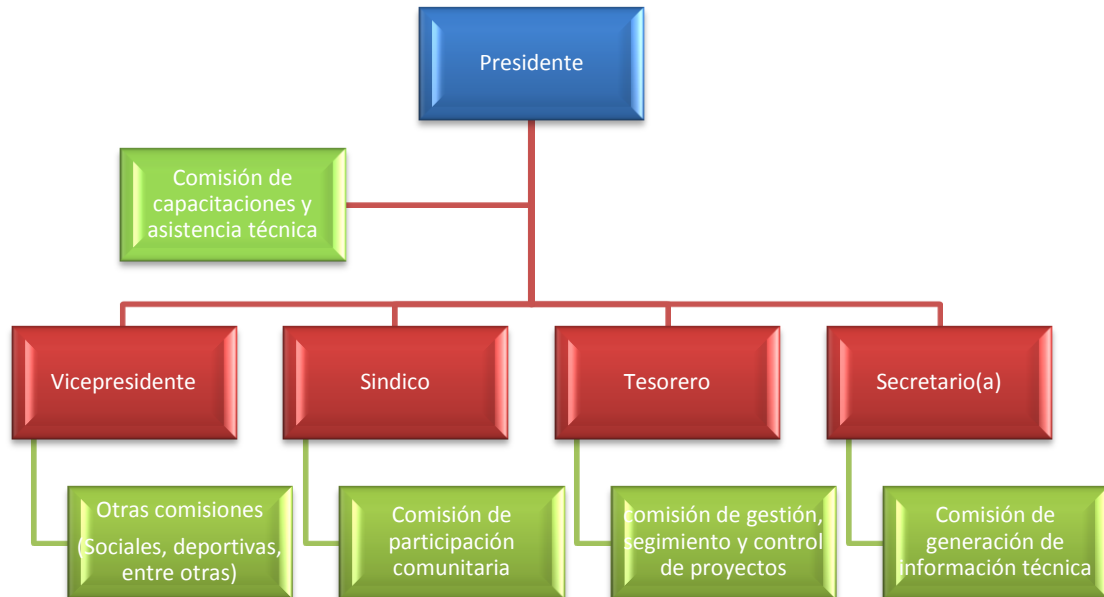
**Elaborado por:** Jorge Mirabá Pozo

#### **4.9.1.1. Modelo de gestión interno**

El modelo de gestión interno señala las atribuciones y responsabilidades de una estructura fundamentada en relación a lo propuesto en el modelo de gestión general. La estructura propone toda la sinergia entre directivos del cabildo comunal, y socios(as) comuneros(as) que formen parte de esta nueva estructura.

La estructura del cabildo comunal está dada en el siguiente organigrama:

## ILUSTRACIÓN 6: Organigrama propuesto para el cabildo comunal



**Fuente:** Desarrollo y propuesta del MG-PDECBC

**Elaborado por:** Jorge Mirabá Pozo

La comuna Bajadita de Colonche no cuenta con una estructura, la propuesta para el modelo de gestión del plan de desarrollo para la comuna Bajadita de Colonche está identificada con color verde, y se detallan a continuación:

- ✓ Comisión de capacitación y asistencia técnica
- ✓ Comisión de participación comunitaria
- ✓ Comisión de gestión, seguimiento y control de proyectos
- ✓ Comisión de generación de información técnica
- ✓ Comisión de capacitación y asistencia técnica

### Objetivo

Coordinar capacitaciones frecuentes, asistencia técnica y prácticas ancestrales, para los diferentes involucrados de cada uno de los programas y proyectos ejecutados, asegurando la calidad en cada una de los procesos para el cumplimiento de metas y objetivos propuestos en el plan de desarrollo Económico.

## **Funciones**

- a) Planificar capacitaciones para la comunidad y asesores técnicos en base a las necesidades presentadas.
- b) Mantener la participación comunitaria en cada una de las capacitaciones y asistencias técnicas.
- c) Coordinar la ejecución de las capacitaciones y asistencias técnicas de los programas y proyectos con los diferentes organismo ejecutores; instituciones de educación superior, institutos técnicos, de investigación y organismo no gubernamentales relacionados con el plan de desarrollo Económico.
- d) Elaborar fichas de control, asistencia y seguimiento para los respectivos registros y respaldos de las capacitaciones y asistencias técnicas.

## **Productos esperados**

- a) Elaborar informes mensuales sobre cada una de las funciones asignadas para la comisión.
  - b) Mantener mensualmente informado al responsable encargado de la comisión, las actividades programadas que le competen a la misma, el responsable para esta comisión es el presidente de la comuna.
  - c) Generar un plan de capacitaciones mínimo semestral, donde consten todas las capacitaciones y asistencias técnicas simultáneas a la ejecución de los programas y proyectos formulados.
- ✓ **Comisión de participación comunitaria**

## **Objetivo**

Regular la participación efectiva de toda la comunidad en los procesos contemplados desde el diseño, gestión, operación, control y evaluación de los programas y proyectos propuestos.

## **Funciones**

- a) Promover la integración equitativa de la comunidad en cada uno de los procesos de planificación, ejecución, gestión, control y evaluación de los programas y proyectos generados.
- b) Coordinar espacios de intervención con los involucrados en la ejecución de los programas y proyectos aplicados en la comuna.
- c) Mantener mensualmente espacios de información, rendición de cuentas y sugerencias en conjunto con la comunidad y los ejecutores.

## **Productos esperados**

- a) Mantener mensualmente informado al responsable encargado de la comisión (Síndico).
  - b) Realizar informes mensuales de cada una de las funciones establecidas a la comisión.
  - c) Mantener retroalimentado el sistema integral de información de la comuna mediante la generación de los respectivos informes.
- **Comisión de gestión y control de proyectos**

## **Objetivo**

Liderar las acciones de gestión, ejecución, control y evaluación de los programas y proyectos derivados del Plan de desarrollo económico para la comuna Bajadita de Colonche,

## **Funciones**

- a) Coordinar las acciones de gestión, ejecución, control y evaluación de los programas y proyectos, con las instituciones involucradas, en relación al financiamiento, seguimiento y control de acciones.

- b) Supervisar en conjunto con la institución ejecutora todos los proyectos a realizarse, con el fin de obtener un adecuado proceso de ejecución, adquisición de recursos y contratación de mano de obra calificada.
- c) Dar seguimiento la administración de los contratos, y tomar en consideración lo estipulado en el mismo para su adecuada ejecución.
- d) Elaborar fichas de seguimiento y control de la adquisición de recursos, inversiones y gastos realizados por la institución ejecutora de los programas y proyectos.
- e) Velar por el cumplimiento de las metas y objetivos de los programas y proyectos planteados, garantizando el buen vivir de la comunidad.
- f) Preparar las especificaciones técnicas y los TDR de los programas, proyectos y estudios a realizar en la comuna.
- g) Elaborar informes en conjunto con la comisión generadora de información técnica en relación al proceso de ejecución de cada programa y proyecto

### **Productos esperados**

- a) Realizar informes mensuales de las funciones asignadas a la comisión, en relación con los programas y proyectos propuestos para la comuna.
- b) Elaborar informes técnicos de todo el proceso de contratación pública en relación con los programas y proyectos que deben realizarse y ejecutarse.
- c) Informar mensualmente al encargado de la comisión y responsable (tesorero).
- d) Realizar informes técnicos de los programas y proyectos de la comuna según el modelo establecido para el plan de desarrollo económico.

- **Comisión generadora de información técnica**

### **Objetivo**

Generar, organizar y procesar la información requerida para el desarrollo de la comuna, operación, control y evaluación de los programas y proyectos establecidos en el plan de desarrollo económico.

## **Funciones**

- a) Implementar y administrar un sistema general de información de la comuna y de los generados en los programas y proyectos.
- b) Actualizar la base de datos del sistema general de información de manera periódica.
- c) Proporcionar información a la directiva de la comuna cuando lo requiera la misma.
- d) Identificar mediante una base de datos a cada uno de los involucrados en el plan de desarrollo económico.
- e) Mantener una relación directa con las demás comisiones establecidas en el presente modelo de gestión, con el fin de actualizar y dar seguimiento a la información obtenida de los programas y proyectos.
- f) Obtener indicadores económicos, financieros, sociales y ambientales de cada programa y proyecto propuesto en el plan de desarrollo económico.
- g) Recolectar toda la información referente a la creación, de la comuna; datos históricos, acuerdos, reglamentos, datos estadísticos de indicadores económicos, material topográfico, imágenes y otros, con el fin de formar una base de datos históricos de la comuna.

## **Productos esperados**

- a) Informes mensuales de las funciones asignadas a la comisión.
- b) Difusión de los resultados parciales y finales, con respecto a la evolución, ejecución, control y gestión de los programas y proyectos.
- c) Mantener mensualmente informado al responsable encargado de la comisión (secretario).
- d) Elaborar y actualizar la base de datos del sistema de información de la comuna.
- e) Informar sobre los resultados de las evaluaciones técnicas de los programas y proyectos de la comuna.

### **4.9.2. Instrumentos para el seguimiento y evaluación**

La presente fase de modelo de gestión contribuye a la generación de instrumentos de formulación, monitoreo y evaluación de cada una de las propuesta, componentes y acciones para el cumplimiento de los objetivos propuestos en el plan de desarrollo, en lo referente a los programas y proyectos planteados.

#### **4.9.2.1.Seguimiento**

Monitoreo sistemático de las acciones, actividades y tareas de los programas y proyectos en el camino de la construcción de los objetivos y metas planteadas.

#### **4.9.2.2.Evaluación**

Proceso donde se mantiene la eficiencia y eficacia en relación a l ejecución de los proyectos, de acuerdo a sus metas deben generar la dimensión exacta de los resultados delimitados en cada objetivo.

#### **4.9.2.3.Objetivos del monitoreo y evaluación**

- a) Medir los objetivos y metas del plan de desarrollo económico de la comuna Bajadita de Colonche, sus programas y proyectos propuestos a través del uso instrumentos de seguimientos, control y evaluación diseñados.
- b) Establecer los problemas generados, con el fin de solucionarlos de forma eficiente y eficaz, logrando el cumplimiento de los objetivos.
- c) Plantear acciones, con el fin de generar garantías para el adecuado cumplimiento de los objetivos formulados inicialmente.



## **Conclusiones**

Las dirigentes de la comuna se encuentran desmotivados y decaídos al ver que los socios comuneros y la población de la comuna prestan poca colaboración en proyectos que los directivos han logrado y proyectos que otras instituciones llegan a realizar, la misma que no llega al 100% por la poca colaboración de la población.

Los socios comuneros y la población carecen de iniciativa o ayuda económica para invertir en su actividad principal económica, siendo su fuente de ingreso para sus hogares y sus familias, además no conocen bien la manera de invertir.

Ante el desconocimiento de algunos socios y comunidad en general en proyectos de inversión o de desarrollo productivo, algunos socios deciden no invertir en proyectos financiados por el gobierno o por los diferentes ministerios.

Ante la falta de un plan de desarrollo económico, provoca un deficiente desarrollo económico y una deficiente calidad de vida en la población de la comuna Bajadita de Colonche, de tal manera que se empieza a cumplir obtener mejores indicadores de desarrollo.

## **Recomendaciones**

Se requiere realizar una concientización a toda la población de la comuna, donde se dé a conocer la importancia de planes de desarrollo y la colaboración de los mismos para mejorar los indicadores de desarrollo y calidad de vida de los habitantes de la comuna.

Es necesario que la comuna busque la consecución de convenios con empresas públicas o privadas a cerca del financiamiento de proyectos de inversión agrícola, ganadera, desarrollo social y turístico.

Es recomendable realizar la gestión de capacitaciones, para que sean impartidas a cada uno de los socios comuneros y demás población de la comuna.

La puesta en marcha de la propuesta del presente trabajo de un plan de desarrollo económico que logrará incrementar los índices de desarrollo local, en beneficio de cada uno de los habitantes de la comuna.

## BIBLIOGRAFÍA

- 2006, S. I. (s.f.). Panorama educativo de México. México.
- Angulo, J. V. De la población de hecho a la población vinculada.
- Barber, P. (2006). El gran libro de los mapas. Buenos Aires, Barcelona.
- Bernal. (2006).
- Black, J. A. Análisis y crítica de la metodología para la realización de planes regionales en el estado de guanajuato.
- Bruce, S. W. (2004). Fundamentos de Marketing 13va. Edición.
- Canchlini, G. (2005).
- Chandler. (2003).
- (11 de Octubre de 2009). Ciencia y Tecnología.
- El DAFO y su valía como herramienta analítica. (2009).
- El DAFO y su valía como herramienta analítica. (2009).
- Emilio Díes Casro, J. F. Administración y dirección.
- Erades, C. M. Gestión integral de los recursos hídricos.
- Febvre, L.
- Ferraris, S. ( julio 2008). el crecimiento poblacional como objeto de análisis.
- Fidias, A. (2006). Introducción a la metodología científica. Caracas-Venezuela: 5ta edición.
- Fleitman, J. (2000). Negocios exitosos.
- Fuller. (2007). Gestión de recursos naturales.
- Garcés, W. G. (2009).
- Garcés, W. P. (2011).
- Garcés, W. P. (2011).
- Garza, E. d. (2005).
- Gerrero, J. (2009). Principios, Valores y Habitos.
- Gestión comunal y atención ciudadana. (s.f.).
- Hantke-Domas, P. R. (s.f.). Gestión pública y servicios públicos.
- Herman, M. C. (2004). Los proyectos sociales. Manizales-Colombia.: 1ra Edición.
- Homobono, J. i. Fiesta, tradición e identidad local.
- <http://www.areaciencias.com/recursos-naturales.htm>. (s.f.).
- <https://www.siac.gov.co/contenido/contenido.aspx?catID=368&conID=525>. (2014).
- INLAGO, C. J. (2010).

levy, d. p. (2003). La interfaz ante la cultura y el comportamiento del usuario. Palma de Mallorca.

Lundy. (2003).

Maslow. (s.f.). Las necesidades de Maslow.

Mendoza, J. L. (s.f.). Educación y nivel de ingreso departamental en el Perú. Revista de la Facultad de Ciencias Económicas .

Mirón Lopez, L. M. (2009). Tesis Doctoral. Madrid.

Mora, L. V. (2002). Hacia un diagnóstico territorial bajo enfoque sistémico.

Moran., J. L. (Mayo 2008). Modelo integral de desarrollo comunitario.

Neffa, J. C. El trabajo humano. Buenos Aires-México: Grupo editorial Lumen Hymánitas.

Nicolás. (1983). Problemas socioambientales II: Las Ecoutopías.

Orozco, D. Definición de perspectiva.

Paredes, W. (2011).

Pavez, K. (2011). Flora y Fauna.

Reyes, R. M. El trabajo sociocultural comunitario.

Santaella, L. (s.f.).

Turégamo, M. A. (Junio de 2003). Formas de desarrollo turístico, redes y situación de empleo. Bellaterra.

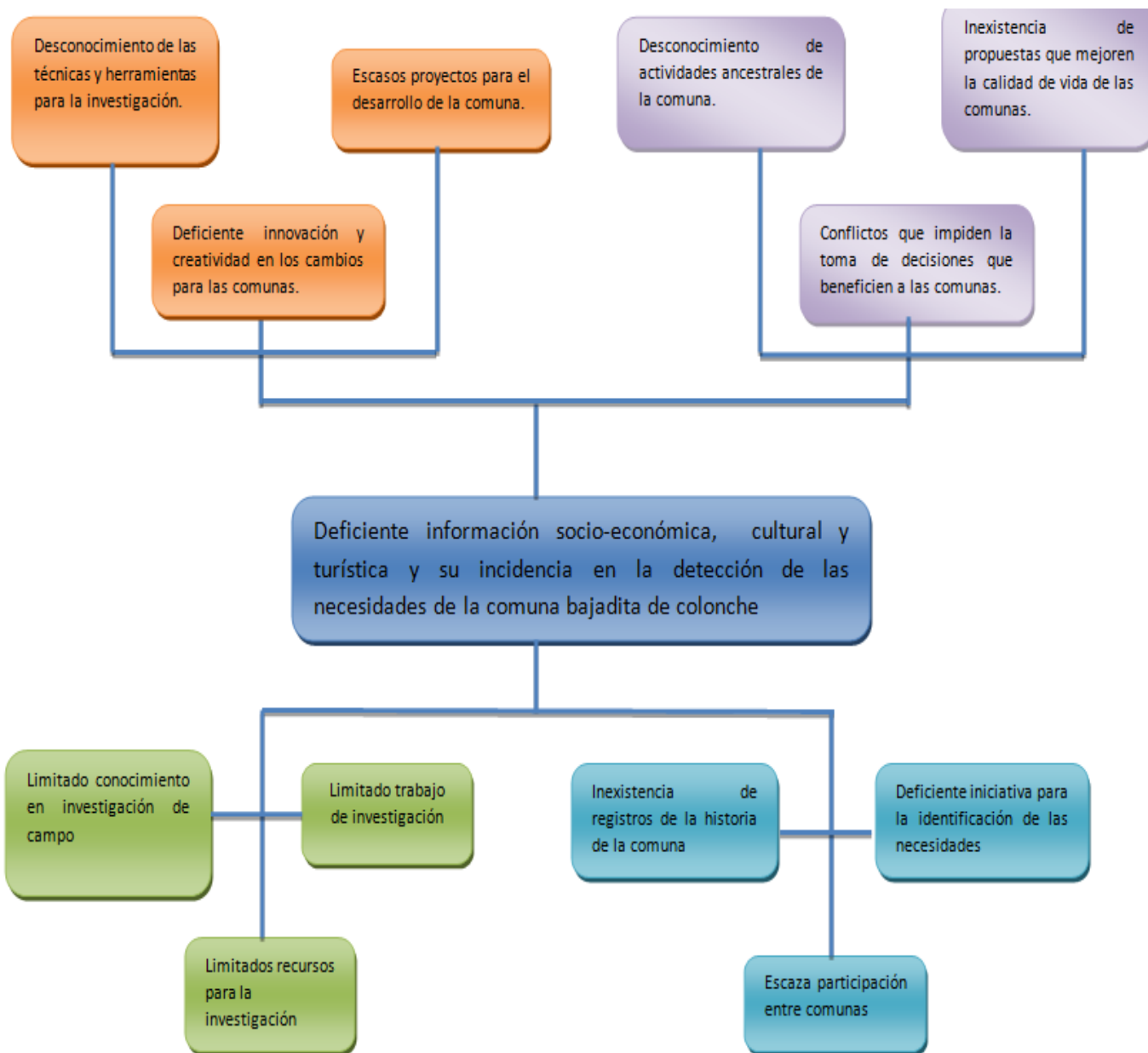
Unidas, P. d. (2005). Equipo para el desarrollo humano. Lima-Perú.

LINK:

- ✓ Datos históricos que reposan en la comuna Bajadita de colonche
- ✓ Observación directa en la comuna bajadita de colonche
- ✓ Datos del INEC
- ✓ [http://www.colonche.gob.ec/index.php?option=com\\_content&view=article&id=46&Itemid=90](http://www.colonche.gob.ec/index.php?option=com_content&view=article&id=46&Itemid=90)
- ✓ Libro de Ingalo, Claudia Jimena De La Cruz, año 2010
- ✓ Tesis doctoral Mirón López, Luis María, Madrid 2009
- ✓ Libro de Fundamentos de Marketing 13va. Edición, Bruce, Stanton William Etzel Michael y Walker año 2004.

# ANEXOS

# ANEXO 1: Árbol de problemas



## ANEXO 2: Encuesta

<b>UNIVERSIDAD ESTATAL PENÍNSULA DE SANTA ELENA</b> <b>FACULTAD DE CIENCIAS ADMINISTRATIVAS</b> <b>CARRERA DE ADMINISTRACIÓN DE EMPRESAS</b>		
<b>OBJETIVO.-</b> Identificar las necesidades de la situación económica, turística y cultural de cada uno de las Comunas y los recintos de la Provincia de Santa Elena.		
<b>CARACTERISTICAS GENERALES</b>  <b>1.- Genero</b> 1. Masculino <input type="checkbox"/> 2. Femenino <input type="checkbox"/>  <b>2.- Edad</b> 1. 15 - 20 años <input type="checkbox"/> 2. 21 - 35 años <input type="checkbox"/> 3. 36 - 45 años <input type="checkbox"/> 4. 46 años y más <input type="checkbox"/>  <b>3.- Estado civil</b> 1. Soltero <input type="checkbox"/> 2. Casado <input type="checkbox"/> 3. Divorciado <input type="checkbox"/> 4. Viudo <input type="checkbox"/> 5. Unión libre <input type="checkbox"/>  <b>4.- Aporta usted o es afiliado a:</b> 1. ISSFA <input type="checkbox"/> 2. ISSPOL <input type="checkbox"/> 3. IESS <input type="checkbox"/> 4. Seguro Campesino <input type="checkbox"/> 5. Otro <input type="checkbox"/>	<b>CARACTERISITICAS ECONÓMICAS/ Y DE SALUD</b>  <b>8.-Con que servicios básicos cuenta su comuna/recinto?</b> 1. Energía eléctrica <input type="checkbox"/> 2. Agua potable <input type="checkbox"/> 3. Alcantarillado <input type="checkbox"/> 4. Alumbrado público <input type="checkbox"/> 5. Telefonía <input type="checkbox"/> 6. Internet <input type="checkbox"/>  <b>9.-Tipo de vivienda en la que habita</b> 1. Cemento <input type="checkbox"/> 2. Caña <input type="checkbox"/> 3. Mixta <input type="checkbox"/> 4. Otro cual _____ <input type="checkbox"/>  <b>10.- Total números de miembros del hogar</b> 1. Cuantos <input type="checkbox"/>	<b>14.- ¿A qué actividad se dedica? (dos opciones).</b> 1. Agricultura <input type="checkbox"/> 2. Pesca <input type="checkbox"/> 3. Comercio <input type="checkbox"/> 4. Artesano <input type="checkbox"/> 5. Turismo <input type="checkbox"/> 6. Albañilería <input type="checkbox"/> 7. Otros cuales _____ <input type="checkbox"/>  <b>15.-Nivel de ingresos mensuales por familias</b> 1. 0 – 80 <input type="checkbox"/> 2. 80- 160 <input type="checkbox"/> 3. 160 - 240 <input type="checkbox"/> 4. 240 - 320 <input type="checkbox"/> 5. 320 - 400 <input type="checkbox"/> 6. 400 – más <input type="checkbox"/>  <b>16.- ¿De dónde provienen sus ingresos?</b> 1. Fuentes privadas <input type="checkbox"/> 2. Fuentes publicas <input type="checkbox"/> 3. Independientes <input type="checkbox"/>  <b>17.- ¿Cuáles son los bienes que tiene a su nombre?</b> 1. Casa <input type="checkbox"/> 2. Vehículo <input type="checkbox"/> 3. Terreno Agrícola <input type="checkbox"/> 4. Ganado <input type="checkbox"/> 5. Terreno Vacío <input type="checkbox"/> 6. otro <input type="checkbox"/>
<b>CARACTERISTICAS EDUCACIONALES</b>  <b>5.- ¿Sabe usted leer y escribir?</b> 1. Si <input type="checkbox"/> 2. No <input type="checkbox"/>  <b>6.- Cual es el nivel de instrucción más alto que asistió?</b> 1. Centro de Alfabetización //(EBA) <input type="checkbox"/> 2. Primario <input type="checkbox"/> 3. Secundario <input type="checkbox"/> 4. Universitario <input type="checkbox"/> 5. Postgrado <input type="checkbox"/> 6. Ninguno <input type="checkbox"/>  <b>7.- Con qué tipo de tecnología cuenta:</b> 1. Internet <input type="checkbox"/> 2. Telefonía celular <input type="checkbox"/> 3. Tv por cable <input type="checkbox"/> 4. Tablee <input type="checkbox"/> 5. Otro <input type="checkbox"/>	<b>11.-El recinto/comuna cuenta con un dispensario medico</b> 1. Si <input type="checkbox"/> 2. No <input type="checkbox"/> SI SU RESPUES ES NO PASE A LA PREGUNTA NÚMERO 13  <b>12.-El sector recibe la visita de brigadas médicas</b> 1. Si <input type="checkbox"/> 2. No <input type="checkbox"/> SI SU RESPUES ES SI RESPONDA LO SIGUIENTE: Con que frecuencia: Horas <input type="checkbox"/> Diario <input type="checkbox"/> Mensual <input type="checkbox"/> Anual <input type="checkbox"/> Nunca <input type="checkbox"/>	<b>18.- ¿Dentro de su núcleo familiar existe alguna persona con capacidades especiales?</b> 1. Intelectual <input type="checkbox"/> 2. Físico <input type="checkbox"/> 3. Mental <input type="checkbox"/> 4. Auditivo <input type="checkbox"/> 5. otro _____ <input type="checkbox"/>
Encuestado: _____ Telefono: _____ Encuesta nº: _____		

<p><b>19.- ¿Participa usted en algún proyecto financiado por el gobierno?</b></p> <p>1. SI <input type="checkbox"/></p> <p>2. No <input type="checkbox"/></p> <p>Cual: _____</p>	<p><b>28.- ¿Los Habitantes del Recinto/Comuna realizan trabajos de manufactura?</b></p> <p>1. SI <input type="checkbox"/></p> <p>2. No <input type="checkbox"/></p> <p>Cuales: _____</p>	<p><b>CARACTERISTICAS CULTURAL</b></p>
<p><b>20.- ¿Existen grupos o asociaciones en la comuna o recinto?</b></p> <p>1. SI <input type="checkbox"/></p> <p>2. No <input type="checkbox"/></p> <p>Cual: _____</p>	<p>_____</p> <p>_____</p>	<p><b>35.-Dentro de su sector han encontrado vestigios culturales</b></p> <p>1. SI <input type="checkbox"/></p> <p>2. No <input type="checkbox"/></p> <p>Cuales: _____</p> <p>_____</p>
<p><b>21.- ¿Recibe usted el bono de desarrollo humano?</b></p> <p>1. SI <input type="checkbox"/></p> <p>2. No <input type="checkbox"/></p>	<p><b>29.-Existe alguna institución pública o privada que ayude a promover el desarrollo turístico del sector</b></p> <p>1. SI <input type="checkbox"/></p> <p>2. No <input type="checkbox"/></p>	<p><b>36.-Celebran alguna festividad ¿Cuál?</b></p> <p>1. SI <input type="checkbox"/></p> <p>2. No <input type="checkbox"/></p> <p>Cuales: _____</p> <p>_____</p>
<p><b>22.- ¿Ha realizado usted préstamo del bono de desarrollo humano?</b></p> <p>1. SI <input type="checkbox"/></p> <p>2. No <input type="checkbox"/></p> <p>SI SU RESPUES ES SI PARA QUE LO UTILIZO _____</p>	<p><b>30.-Dentro del recinto existen áreas recreativas</b></p> <p>1. SI <input type="checkbox"/></p> <p>2. No <input type="checkbox"/></p> <p>Menciónelas: _____</p>	<p>_____</p> <p>_____</p>
<p><b>23.-Hacia dónde migran los pobladores del recinto:</b></p> <p>1. Cantón <input type="checkbox"/></p> <p>2. Provincia <input type="checkbox"/></p> <p>3. Exterior <input type="checkbox"/></p> <p>4. Otro cual _____</p>	<p><b>31.- ¿Hasta su comuna/recinto llegan los buses de transporte público?</b></p> <p>1. SI <input type="checkbox"/></p> <p>2. No <input type="checkbox"/></p>	<p><b>37.- ¿Cómo se identifica usted, según su cultura y costumbres:</b></p> <p>1. Montubio <input type="checkbox"/></p> <p>2. Negro <input type="checkbox"/></p> <p>3. Mulato <input type="checkbox"/></p> <p>4. Mestizo <input type="checkbox"/></p> <p>5. Blanco <input type="checkbox"/></p> <p>6. Indígena <input type="checkbox"/></p> <p>7. Otro <input type="checkbox"/></p> <p>Cuales: _____</p> <p>_____</p>
<p><b>24.- Motivo por el cual migran:</b></p> <p>1. Estudio <input type="checkbox"/></p> <p>2. Trabajo <input type="checkbox"/></p> <p>3. Razones familiares <input type="checkbox"/></p> <p>4. Salud <input type="checkbox"/></p>	<p><b>32.- ¿Qué medio de transporte utiliza usted. para movilizarse?</b></p> <p>1. Bus <input type="checkbox"/></p> <p>2. Carro propio <input type="checkbox"/></p> <p>3. Moto <input type="checkbox"/></p> <p>4. Otros <input type="checkbox"/></p> <p>cuales _____</p>	<p>_____</p> <p>_____</p>
<p><b>25.-Durante el año 2014, ¿alguna persona de este hogar recibió dinero por parte de familiares o amigos que viven en el exterior?</b></p> <p>1. SI <input type="checkbox"/></p> <p>2. No <input type="checkbox"/></p>	<p><b>33.-Como considera las vías de acceso a su comuna/recinto</b></p> <p>1. Buenas <input type="checkbox"/></p> <p>2. Malas <input type="checkbox"/></p> <p>3. Regular <input type="checkbox"/></p>	<p><b>38.- ¿A qué religión pertenece:</b></p> <p>1. Católico <input type="checkbox"/></p> <p>2. Evangélico <input type="checkbox"/></p> <p>3. Testigo de jehová <input type="checkbox"/></p> <p>4. Ateo <input type="checkbox"/></p> <p>5. Otro _____</p>
<p><b>CARACTERISTICAS TURISTICAS</b></p>		
<p><b>26.- ¿Su comuna/Recinto es visitada por turistas?</b></p> <p>1. SI <input type="checkbox"/></p> <p>2. No <input type="checkbox"/></p>	<p><b>34.- Existe en su comuna/ reciento algún modelo sobre plan de desarrollo económico.</b></p> <p>1. SI <input type="checkbox"/></p> <p>2. No <input type="checkbox"/></p>	<p>_____</p>
<p><b>27.- ¿Cuáles son los sitios o recursos turísticos con los que cuenta el Recinto/Comuna?</b></p> <p>_____</p> <p>_____</p> <p>_____</p>	<p>_____</p>	<p>_____</p>



## ANEXO 3: Entrevista



UNIVERSIDAD ESTATAL PENÍNSULA DE SANTA ELENA  
FACULTAD DE CIENCIAS ADMINISTRATIVAS  
CARRERA DE ADMINISTRACIÓN DE EMPRESAS

### ENTREVISTA A DIRECTIVOS COMUNALES

**OBJETIVO.-** Identificar las necesidades de la situación económica, turística y cultural de cada uno de los recintos y comunas de la Provincia de Santa Elena.

1. ¿Cuánto tiempo tiene viviendo en la Comuna?
2. ¿En qué fecha se creó la Comuna, quienes intervinieron en la creación de la misma?
3. ¿Qué tipo de capacitación considera Ud. que los dirigentes comunales necesitan?
4. ¿Existen instituciones públicas o privadas que contribuyan al desarrollo del sector?
5. ¿Qué proyectos Ud. Considera que necesita la Comuna?
6. ¿Cuáles son las fechas festivas de la Comuna y sus tradiciones?
7. ¿Indique cuáles son las costumbres de los habitantes de la Comuna?
8. ¿En la comuna existe algún plato típico, cual es?
9. ¿Qué servicios básicos le hacen falta a la Comuna?
10. ¿Cuál es el estado de las vías de acceso a la Comuna?
11. ¿Cree Ud. que los habitantes de la Comuna cuidan el medio ambiente?
12. ¿Existe alguna empresa o microempresa en la Comuna?
13. ¿Existen en la Comuna convenios interinstitucionales con alguna organización?

Nota: Solicitar Mapa de la Comuna



## ANEXO 6: Certificado



**Fuente:** Comuna Bajadita de Colonche  
**Elaborado por:** Jorge Mirabá Pozo

## ANEXO 7: Cabildo



**Fuente:** Comuna Bajadita de Colonche  
**Elaborado por:** Jorge Mirabá Pozo

ANEXO 8: Ficha de observación

**FECHA:** Septiembre del 2014

**LUGAR:** Comuna Bajadita de Colonche

**NOMBRE DEL**

**INVESTIGADOR:** Sr. Jorge Mirabá Pozo

<b>FECHA</b>	<b>OBSERVACIÓN</b>	<b>APRECIACIONES PERSONALES</b>

**Elaborado por:** Jorge Mirabá Pozo

## ANEXO 9: Carta aval



**Comuna "Bajadita De Colonche"**  
Bajaditadecolonche@hotmail.com  
FUNDADA EL 03 DE OCTUBRE DEL 2003  
ACUERDO MINISTERIAL N. 005 049 DE ENERO DEL 2004  
FILIAL DE LA CONFEDERACION DE PUEBLOS Y ORGANIZACIONES INDIENAS Y CAMPESINAS DEL ECUADOR  
F.E.I  
FILIAL DE LA FEDERACION DE COMUNAS DE LA PROVINCIA DE SANTA ELENA

Bajadita de Colonche 31 de Julio del 2014

### CERTIFICADO

A quien le pueda interesar

Por medio de la presente se certifica que al Sr. Jorge Antonio Mirabá Pozo, con cédula de Identidad No. 2400003287, egresado de la Carrera de Ingeniería en Administración de Empresas, perteneciente a la Facultad de Ciencias Administrativas, se le está brindando información pertinente y se notifica el presente documento como CARTA AVAL, para el levantamiento de información referente a la elaboración del tema de tesis "PLAN DE DESARROLLO ECONÓMICO PARA LA COMUNA BAJADITA DE COLONCHE PERTENECIENTE A LA PARROQUIA COLONCHE, CANTÓN SANTA ELENA, PROVINCIA DE SANTA ELENA AÑO 2014".

Esperando que el debido documento tenga aceptación me despido agradeciéndole de antemano por la atención prestada.

Atentamente,



Sra. Sandra Villao Carvajal  
PRESIDENTA DE LA COMUNA BAJADITA DE COLONCHE  
C.I. 0912359890



**Comuna "Bajadita De Colonche"**  
Bajaditadecolonche@hotmail.com  
FUNDADA EL 03 DE OCTUBRE DEL 2003  
ACUERDO MINISTERIAL N. 005 049 DE ENERO DEL 2004  
FILIAL DE LA CONFEDERACION DE PUEBLOS Y ORGANIZACIONES INDIENAS Y CAMPESINAS DEL ECUADOR  
F.E.I  
FILIAL DE LA FEDERACION DE COMUNAS DE LA PROVINCIA DE SANTA ELENA

Bajadita de Colonche 27 de Agosto del 2014

### CERTIFICADO

A quien le pueda interesar

Por medio de la presente se certifica que al Sr. Jorge Antonio Mirabá Pozo, con cédula de Identidad No. 2400003287, egresado de la Carrera de Ingeniería en Administración de Empresas, perteneciente a la Facultad de Ciencias Administrativas, se le brinda información pertinente y se notifica el presente documento como CARTA AVAL, para el levantamiento de información referente a la elaboración del tema de tesis "PLAN DE DESARROLLO ECONÓMICO PARA LA COMUNA BAJADITA DE COLONCHE PERTENECIENTE A LA PARROQUIA COLONCHE, CANTÓN SANTA ELENA, PROVINCIA DE SANTA ELENA AÑO 2014".

Esmando el presente certificado por estar la exposición confiable a la verdad, autorizando al peticionario, hacer uso que entienda convenientemente, la información y publicación del presente trabajo de tesis en el portal de la página web de la Universidad Estatal Particular de Santa Elena.

Atentamente,



Leda I. Irujo Morán  
PRESIDENTA DE LA COMUNA BAJADITA DE COLONCHE  
C.I. 0909443322

Elaborado por: Jorge Mirabá Pozo



ANEXO 10: Certificado de gramatóloga

**RUTH ESPINOZA ALMEIDA**  
**LICENCIADA EN CIENCIAS DE LA EDUCACIÓN**  
**REGISTRO SENEJCYT N°:1030-02-15828**  
**TELÉFONO CELULAR: 0991582744**  
**CORREO ELECTRÓNICO: gadaru3397@hotmail.com**

**CERTIFICO**

Que, he revisado la redacción, ortografía, gramática y empleo de la sinonimia del trabajo de titulación con el tema:

**"PLAN DE DESARROLLO ECONÓMICO PARA LA COMUNA BAJADITA DE COLONCHE PERTENECIENTE A LA PARROQUIA COLONCHE, CANTÓN SANTA ELENA, PROVINCIA DE SANTA ELENA AÑO 2014".**

Elaborada por el señor **Jorge Mirabá Pozo** para optar por el título de **Ingeniero en Administración de Empresas**, de la Facultad de Ciencias Administrativas de la Universidad Estatal Península de Santa Elena.

Quien ha realizado las correcciones correspondientes en el mencionado trabajo de graduación.

Por lo expuesto autorizo al peticionario, a hacer uso de este certificado, como considere conveniente a sus intereses.

Santa Elena, agosto 3 de 2015

  
Lcda. Ruth Espinoza Almeida

**Elaborado por:** Jorge Mirabá Pozo

ANEXO 11: Presupuesto para el proyecto de cancha sintética y parque infantil

PRESUPUESTO PARA EL PROYECTO DE CANCHA SINTETICA Y PARQUE INFANTIL			
SUMINISTROS DE OFICINA			
PRESUPUESTO PARA EL PROYECTO DE CANCHA SINTETICA Y PARQUE INFANTIL			
SUMINISTROS DE OFICINA			
TABLERO	2	1	2
CUADERNO	2	1,25	2,5
PAPELERIA-REMAS HOJAS	3	3,75	11,25
ESFEROS	5	0,3	1,5
TOTAL			17,25
RECURSOS HUMANOS			
PROFESIONAL PARA EL LEVANTAMIENTO DE INFORMACIÓN POR 6 MESES	2	7200	14400
TOTAL			14400
EQUIPOS INFORMATICOS			
LAPTOP	1	1200	1200
IMPRESORA	1	600	600
ENFOCUS	1	3,75	3,75
CÁMARA	1	650	650
TOTAL			2453,75
MOBILIARIO			
ESCRITORIO	1	450	450
MESA DE TRABAJO	1	150	150
ARCHIVADOR	1	220	220
SILLAS TIPO SECRETARIA	5	120	600
SILLAS PLASTICAS	20	6,5	130
TOTAL			1550
VIATICO, SUBSISTENCIA Y MOVILIZACIÓN			
SUBSISTENCIA	20	40	800
MOVILIZACIÓN	1	500	500
TOTAL			1300
LOGISTICA CAPACITACIÓN			
REFRIGERIOS	200	2	400
ORGANIZACIÓN DEL EVENTO	1	300	300
MATEIRLA DE APOYO	200	2	400
MOVILIZACIÓN DE CAPACITADORES	3	50	150
TOTAL			1250
<b>TOTAL PRESUPUESTO</b>			<b>20971</b>

Elaborado por: Jorge Mirabá Pozo

ANEXO 12: Presupuesto para el proyecto de elaboración de productos derivados de la leche de cabra.

PRESUPUESTO PARA EL PROYECTO DE ELABORACIÓN DE PRODUCTOS DERIVADOS DE LA LECHE DE CABRA			
<b>SUMINISTROS DE OFICINA</b>			
TABLERO	2	1	2
PAPELERIA-REMAS HOJAS	1	3,75	3,75
ESFEROS	5	0,3	1,5
<b>TOTAL</b>			<b>7,25</b>
<b>EQUIPOS INFORMATICOS</b>			
LAPTOP	1	1200	1200
ENFOCUS	1	800	800
<b>TOTAL</b>			<b>2000</b>
<b>MOBILIARIO</b>			
MESA DE TRABAJO PEQUEÑA	1	120	120
SILLAS PLASTICAS	10	6,5	65
<b>TOTAL</b>			<b>185</b>
<b>LOGISTICA CAPACITACIÓN</b>			
REFRIGERIOS	200	2	400
ORGANIZACIÓN DEL EVENTO	1	300	300
MATEIRLA DE APOYO	200	2	400
MOVILIZACIÓN DE CAPACITADORES	3	50	150
<b>TOTAL</b>			<b>1250</b>
<b>TOTAL PRESUPUESTO</b>			<b>3442,25</b>

**Elaborado por:** Jorge Mirabá Pozo



ANEXO 13: Presupuesto para el proyecto de elaboración de dulces, chocolates y mermeladas del nectar de algarrobo.

PRESUPUESTO PARA EL PROYECTO DE ELABORACIÓN DE DULCES, CHOCOLATES Y MERMELADAS DEL NÉCTAR DE ALGARROBO.			
<b>SUMINISTROS DE OFICINA</b>			
TABLERO	2	1	2
PAPELERIA-REMAS HOJAS	1	3,75	3,75
ESFEROS	5	0,3	1,5
<b>TOTAL</b>			<b>7,25</b>
<b>EQUIPOS INFORMATICOS</b>			
LAPTOP	1	1200	1200
ENFOCUS	1	800	800
<b>TOTAL</b>			<b>2000</b>
<b>MOBILIARIO</b>			
MESA DE TRABAJO PEQUEÑA	1	120	120
SILLAS PLASTICAS	10	6,5	65
<b>TOTAL</b>			<b>185</b>
<b>LOGISTICA CAPACITACIÓN</b>			
REFRIGERIOS	200	2	400
ORGANIZACIÓN DEL EVENTO	1	300	300
MATEIRLA DE APOYO	200	2	400
MOVILIZACIÓN DE CAPACITADORES	3	50	150
<b>TOTAL</b>			<b>1250</b>
<b>TOTAL PRESUPUESTO</b>			<b>3442,25</b>

**Elaborado por:** Jorge Mirabá Pozo

ANEXO 14: Presupuesto para el proyecto de elaboración de gel de mullullo

PRESUPUESTO PARA EL PROYECTO DE ELABORACIÓN DE GEL DE MULLULLO			
SUMINISTROS DE OFICINA			
TABLERO	2	1	2
PAPELERIA-REMAS HOJAS	1	3,75	3,75
ESFEROS	5	0,3	1,5
TOTAL			7,25
EQUIPOS INFORMATICOS			
LAPTOP	1	1200	1200
ENFOCUS	1	800	800
TOTAL			2000
MOBILIARIO			
MESA DE TRABAJO PEQUEÑA	1	120	120
SILLAS PLASTICAS	10	6,5	65
TOTAL			185
LOGISTICA CAPACITACIÓN			
REFRIGERIOS	200	2	400
ORGANIZACIÓN DEL EVENTO	1	300	300
MATEIRLA DE APOYO	200	2	400
MOVILIZACIÓN DE CAPACITADORES	3	50	150
TOTAL			1250
<b>TOTAL PRESUPUESTO</b>			<b>3442,25</b>

**Elaborado por:** Jorge Mirabá Pozo

ANEXO 15: Presupuesto para el proyecto de capacitación agro productiva

PRESUPUESTO PARA EL PROYECTO DE CAPACITACIÓN AGRO PRODUCTIVA			
SUMINISTROS DE OFICINA			
TABLERO	2	1	2
ESFEROS	5	0,3	1,5
TOTAL			3,5
EQUIPOS INFORMATICOS			
LAPTOP	1	1200	1200
ENFOCUS	1	800	800
TOTAL			2000
LOGISTICA CAPACITACIÓN			
REFRIGERIOS	200	2	400
ORGANIZACIÓN DEL EVENTO	1	300	300
MATEIRLA DE APOYO	200	1,5	300
MOVILIZACIÓN DE CAPACITADORES	3	50	150
TOTAL			1150
<b>TOTAL PRESUPUESTO</b>			<b>3153,5</b>

Elaborado por: Jorge Mirabá Pozo

ANEXO 16: Presupuesto para el proyecto de invernaderos de productos de ciclo corto

PRESUPUESTO PARA EL PROYECTO DE INVERNADEROS DE PRODUCTOS DE CICLO CORTO			
SUMINISTROS DE OFICINA			
TABLERO	2	1	2
PAPELERIA-REMAS HOJAS	1	3,75	3,75
ESFEROS	5	0,3	1,5
TOTAL			7,25
EQUIPOS INFORMATICOS			
LAPTOP	1	1200	1200
ENFOCUS	1	800	800
TOTAL			2000
MOBILIARIO			
MESA DE TRABAJO PEQUEÑA	1	120	120
SILLAS PLASTICAS	10	6,5	65
TOTAL			185
LOGISTICA CAPACITACIÓN			
REFRIGERIOS	200	2	400
ORGANIZACIÓN DEL EVENTO	1	300	300
MATEIRLA DE APOYO	200	2	400
MOVILIZACIÓN DE CAPACITADORES	3	50	150
TOTAL			1250
<b>TOTAL PRESUPUESTO</b>			<b>3442,25</b>

Elaborado por: Jorge Mirabá Pozo

ANEXO 17: Presupuesto para el proyecto de elaboración de un plan de mejoramiento de los servicios básicos de la comuna

PRESUPUESTO PARA EL PROYECTO DE ELABORACIÓN DE UN PLAN DE MEJORAMIENTO DE LOS SERVICIOS PÚBLICOS DE LA COMUNA			
SUMINISTROS DE OFICINA			
TABLERO	2	1	2
PAPELERIA-REMAS HOJAS	1	3,75	3,75
CUADERNO	1	1,25	1,25
ESFEROS	5	0,3	1,5
TOTAL			8,5
EQUIPOS INFORMATICOS			
LAPTOP	1	1200	1200
IMPRESORA	1	600	600
SERV. DE INTERNET	1	150	150
TOTAL			1950
MOBILIARIO			
MESA DE TRABAJO PEQUEÑA	1	120	120
SILLA TIPO SECRETARIA	5	120	600
SILLAS PLASTICAS	10	6,5	65
TOTAL			785
VIATICO, SUBSISTENCIA Y MOVILIZACIÓN			
ALIMENTACIÓN	50	20	1000
MOVILIZACIÓN	3	150	450
TOTAL			1450
<b>TOTAL PRESUPUESTO</b>			<b>4193,5</b>

Elaborado por: Jorge Mirabá Pozo

ILUSTRACIÓN 7: Encuesta



**Fuente:** Comuna Bajadita de Colonche  
**Elaborado por:** Jorge Mirabá Pozo

ILUSTRACIÓN 8: Reunión con los dirigentes de la comuna



**Fuente:** Comuna Bajadita de Colonche  
**Elaborado por:** Jorge Mirabá Pozo

**ILUSTRACIÓN 9: Comuna Bajadita**



**Fuente:** Comuna Bajadita de Colonche  
**Elaborado por:** Jorge Mirabá Pozo

**ILUSTRACIÓN 10: Comuna Bajadita de Colonche 2**



**Fuente:** Comuna Bajadita de Colonche  
**Elaborado por:** Jorge Mirabá Pozo



ILUSTRACIÓN 11: Cría de avestruces



**Fuente:** Comuna Bajadita de Colonche  
**Elaborado por:** Jorge Mirabá Pozo

ILUSTRACIÓN 12: Cría de cabras



**Fuente:** Comuna Bajadita de Colonche  
**Elaborado por:** Jorge Mirabá Pozo




**ILUSTRACIÓN 13: Tendido eléctrico**



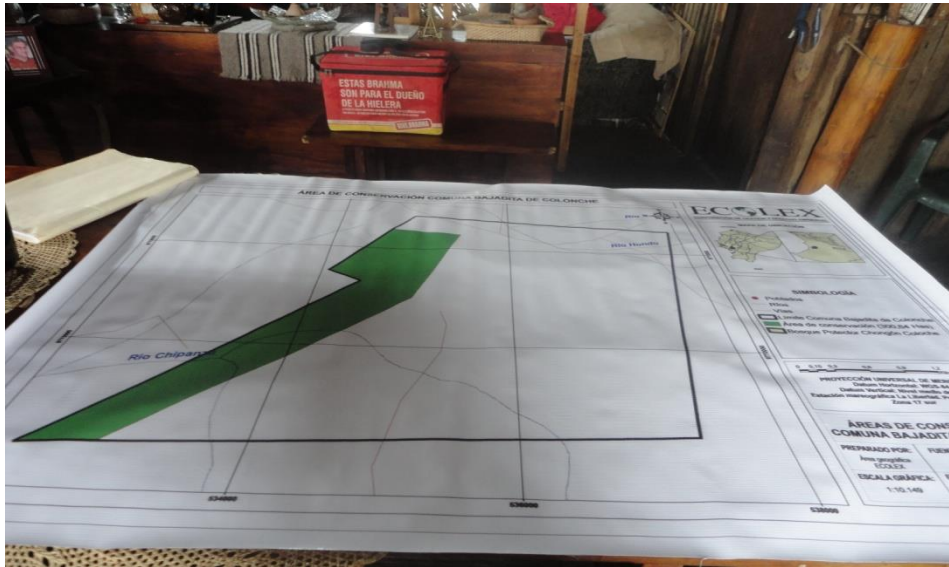
**Fuente:** Comuna Bajadita de Colonche  
**Elaborado por:** Jorge Mirabá Pozo

**ILUSTRACIÓN 14: Vías de acceso a la comuna**



**Fuente:** Comuna Bajadita de Colonche  
**Elaborado por:** Jorge Mirabá Pozo

ILUSTRACIÓN 15: Área de bosque protegido



**Fuente:** Comuna Bajadita de Colonche

**Elaborado por:** Jorge Mirabá Pozo

ILUSTRACIÓN 16: Proyecto Socio Bosque



**Fuente:** Comuna Bajadita de Colonche

**Elaborado por:** Jorge Mirabá Pozo

