



**UNIVERSIDAD ESTATAL
PENÍNSULA DE SANTA ELENA**

**FACULTAD DE CIENCIAS ADMINISTRATIVAS
ESCUELA DE ADMINISTRACIÓN
CARRERA DE ADMINISTRACIÓN DE EMPRESAS**

**PLAN DE DESARROLLO ECONÓMICO PARA EL RECINTO
LOS CEIBITOS, COMUNA LAS BALSAS, PARROQUIA
COLONCHE, CANTÓN SANTA ELENA,
PROVINCIA DE SANTA ELENA,
AÑO 2015.**

TRABAJO DE TITULACIÓN

Previo a la obtención del Título de:
INGENIERA EN ADMINISTRACIÓN DE EMPRESAS

**AUTORA: JESSENIA LISSET MERCHÁN MORÁN
TUTORA: ING. JÉSSICA LINZÁN RODRÍGUEZ, MSc.**

LA LIBERTAD – ECUADOR

2015

**UNIVERSIDAD ESTATAL
PENÍNSULA DE SANTA ELENA**

**FACULTAD DE CIENCIAS ADMINISTRATIVAS
ESCUELA DE ADMINISTRACIÓN
CARRERA DE ADMINISTRACIÓN DE EMPRESAS**

**PLAN DE DESARROLLO ECONÓMICO PARA EL RECINTO
LOS CEIBITOS, COMUNA LAS BALSAS, PARROQUIA
COLONCHE, CANTÓN SANTA ELENA,
PROVINCIA DE SANTA ELENA,
AÑO 2015**

TRABAJO DE TITULACIÓN

Previo a la obtención del Título de:
INGENIERA EN ADMINISTRACIÓN DE EMPRESAS

**AUTORA: JESSENIA LISSET MERCHÁN MORÁN
TUTORA: ING. JÉSSICA LINZÁN RODRÍGUEZ, MSc.**

LA LIBERTAD – ECUADOR

La Libertad, 4 de febrero del 2015

APROBACIÓN DEL TUTOR

En mi calidad de Tutor del trabajo de investigación, “PLAN DE DESARROLLO ECONÓMICO PARA EL RECINTO LOS CEIBITOS, COMUNA LAS BALSAS, PARROQUIA COLONCHE, CANTÓN SANTA ELENA, PROVINCIA DE SANTA ELENA, AÑO 2015”, elaborado por la Sra. Jessenia Lisset Merchán Moran, egresada de la Carrera de Administración de Empresas, Escuela de Administración, Facultad de Ciencias Administrativas de la Universidad Estatal Península de Santa Elena, previo a la obtención del Título de Ingeniera en Administración de Empresas, me permito declarar que luego de haber dirigido científica y técnicamente su desarrollo y estructura final del trabajo, éste cumple y se ajusta a los estándares académico y científico, razón por la cual la apruebo en todas sus partes.

Atentamente

.....
Ing. Jéssica Linzán Rodríguez, MSc.
TUTOR

AUTORÍA DE LA INVESTIGACIÓN

El presente trabajo de Titulación o Graduación “PLAN DE DESARROLLO ECONÓMICO PARA EL RECINTO LOS CEIBITOS, COMUNA LAS BALSAS, PARROQUIA COLONCHE, CANTÓN SANTA ELENA, PROVINCIA DE SANTA ELENA, AÑO 2015”, elaborado por quien suscribe la presente, declara que los datos, análisis, opiniones y comentarios que constan en este trabajo de investigación son de exclusiva propiedad, responsabilidad legal y academia del autor. No obstante es patrimonio intelectual de la Universidad Estatal Península de Santa Elena.

La Libertad, 4 de febrero del 2015.

Atentamente

.....
Jessenia Lisset Merchán Morán
C.c. 0928704337

DEDICATORIA

Dedico este logro a las personas que más quiero en la vida, quienes cada día me alentaron a seguir en busca de mi sueño.

En primer lugar a Dios, quien es el que todo lo puede en esta vida.

A mis padres, quienes me apoyaron incondicionalmente, con sus consejos me ayudaron a ver más allá y apoyaron para culminar con este trabajo.

Con mucho amor para mi hija Estefany, mi inspiración y motivación para lograr este ansiado objetivo, el motivo por quien ser una profesional de éxitos.

A mi esposo quien me alentó para no desmayar en busca de la meta más deseada, quien fue y será mi apoyo día a día.

Jessenia

AGRADECIMIENTO

Gracias Dios por permitirme estar aquí, ser una persona de bien que sirva a la patria, aportando con los conocimientos obtenidos.

Expresar mis agradecimientos a la Universidad Estatal Península de Santa Elena por acogerme en el desarrollo profesional, también a todos los catedráticos que fueron parte de mi aprendizaje por orientarme al éxito.

A la comuna Las Balsas y población del recinto Los Ceibitos, quienes ayudaron a la investigación y detección de la problemática que presenta el sector.

A todas las personas que contribuyeron al logro de mi objetivo principal, muchas gracias.

Jessenia

TRIBUNAL DE GRADO

Ing. Mercedes Freire Rendón, MSc.
DECANA DE LA FACULTAD
CIENCIAS ADMINISTRATIVAS

Ing. Linda Núñez Guale, MSc
DIRECTOR DE CARRERA
ADMINISTRACIÓN DE EMPRESAS

Ing. Jessica Linzán Rodríguez, MSc.
PROFESORA - TUTORA

Econ. William Caiche Rosales, MSc.
PROFESOR DE ÁREA

Ab. Joe Espinoza Ayala.
SECRETARIO GENERAL

**UNIVERSIDAD ESTATAL PENÍNSULA DE SANTA ELENA
FACULTAD DE CIENCIAS ADMINISTRATIVAS
CARRERA DE INGENIERÍA EN ADMINISTRACIÓN DE EMPRESAS**

**“PLAN DE DESARROLLO ECONÓMICO PARA EL RECINTO
LOS CEIBITOS, COMUNA LAS BALSAS, PARROQUIA
COLONCHE, CANTÓN SANTA ELENA,
PROVINCIA DE SANTA ELENA,
AÑO 2015”**

Autor: Merchán Morán Jessenia Lisset.

Tutor: Ing. Jéssica Linzán Rodríguez, MSc.

RESUMEN EJECUTIVO

El presente trabajo tiene como objetivo elaborar un Plan de Desarrollo Económico para el recinto Los Ceibitos de la Comuna Las Balsas, para lo cual en un análisis de observación se determinó la problemática que atraviesa el recinto, el cual no cuenta con recursos necesarios para la salud, educación, infraestructura, escasos servicios básicos para el buen vivir de los habitantes, además que hay deficiencia en el desarrollo de conocimiento y habilidades, lo que no permite el crecimiento económico del lugar. La metodología se desarrolló en base al análisis cualitativo y cuantitativo que se fundamenta en el estudio de campo, encuestas y entrevistas que aportan con información primordial para el desarrollo del trabajo y la formulación de soluciones que conlleve a mejorar la calidad de vida de la población que habita en este recinto tan alejado de la Provincia de Santa Elena, la información que se necesitó para conocer la situación actual del recinto se recaudó a través de instrumentos elaborados previamente como son las encuestas y entrevistas dirigidas a comuneros y autoridades del lugar. Se consideró la técnica del muestreo no probabilístico por criterio, que consiste en que el investigador decide la mejor forma de escoger a los participantes en la recolección de datos, en este caso se tomó en cuenta a toda la población del recinto a partir de los 15 años. Los Ceibitos es una población que se encuentra muy abandonada por los gobiernos seccionales, ya que se observan situaciones como las vías de acceso en pésimo estado, no poseen un lugar que proyecte la imagen del recinto, además de carencia de proyectos que impulsen el turismo, el deporte y demás actividades para el bienestar de la comunidad. Es por eso que la propuesta consta del análisis interno y externo que ayude a establecer las estrategias, programas, proyectos, acciones y demás lineamientos a seguir para el crecimiento económico, social, cultural y ambiental del recinto, el cual involucra a autoridades, entidades del sector público y privado y personas que residen en el sector para un mejor resultado en la ejecución del Plan de Desarrollo Económico, este documento facilitará las actividades, convirtiéndose en una herramienta esencial para el desarrollo del recinto.

ÍNDICE GENERAL

APROBACIÓN DEL TUTOR.....	ii
AUTORÍA DE LA INVESTIGACIÓN.....	iii
DEDICATORIA	iv
AGRADECIMIENTO	v
TRIBUNAL DE GRADO	vi
RESUMEN EJECUTIVO	vii
ÍNDICE GENERAL.....	viii
ÍNDICE DE TABLAS	xvi
ÍNDICE DE GRÁFICOS	xviii
ÍNDICE DE CUADROS.....	xxi
ÍNDICE DE ILUSTRACIONES.....	xxii
ÍNDICE DE ANEXOS.....	xxiii
INTRODUCCIÓN	1
MARCO CONTEXTUAL DE LA INVESTIGACIÓN	2
TEMA	2
PROBLEMA DE INVESTIGACIÓN.....	2
PLANTEAMIENTO DEL PROBLEMA	2
DELIMITACIÓN DE LA PROBLEMÁTICA.....	5
FORMULACIÓN DEL PROBLEMA.....	6
SISTEMATIZACIÓN DEL PROBLEMA	6
JUSTIFICACIÓN DEL TEMA	6
OBJETIVOS	7
OBJETIVO GENERAL.....	7
OBJETIVOS ESPECÍFICOS.....	8
HIPÓTESIS.....	8
OPERACIONALIZACIÓN DE LAS VARIABLES.....	10
CAPÍTULO I.....	12

FUNDAMENTO TEÓRICO	12
1.1.- ANTECEDENTES DEL PLAN DE DESARROLLO ECONÓMICO	12
1.1.2.- Plan de desarrollo económico	12
1.2.- INFORMACIÓN ECONÓMICA	12
1.2.1.- Antecedentes de la información económica	12
1.2.2.- Conceptos asociados a la economía.....	13
1.3.- INFORMACIÓN TURÍSTICA	13
1.3.1.-Antecedentes de la información turística.....	13
1.3.2.- Concepto de información turística.....	14
1.3.3.- Desarrollo del sector turístico	14
1.3.4.- Importancia del turismo	15
1.3.5.- Turismo comunitario.....	15
1.3.6.- Turismo rural	16
1.4.- INFORMACIÓN CULTURAL.....	16
1.4.1.- Antecedentes de la información cultural	16
1.4.2.- Cultura	17
1.4.3.- La definición de cultura y la idea de Barbarie	17
1.4.4.- Cultura popular tradicional	17
1.5.- NECESIDADES INSATISFECHAS	18
1.5.1.-Antecedentes de las necesidades insatisfechas	18
1.5.2.- Concepto de necesidades básicas.....	18
1.5.3.- Necesidades básicas insatisfechas	19
1.6.- ELEMENTOS DEL PLAN DE DESARROLLO ECONÓMICO	21
1.6.1.-Situación actual.....	21
1.6.1.1.-Demografía	21
1.6.1.2.-Datos de la población.....	21
1.6.1.2.1.- Población económicamente activa.....	21
1.6.1.2.2.- Población ocupada	22
1.6.1.2.3.- Población inactiva.....	22

1.6.1.3.- Mapa geográfico comunitario.....	22
1.6.1.4.- Vías de acceso.....	23
1.6.1.5.- Diagnóstico sectorial.....	23
1.6.1.5.1.- Ambiente.....	23
1.6.1.5.2.- Medios de transporte.....	23
1.6.1.5.3.- Uso del suelo.....	24
1.6.1.5.4.- Ambiente actual.....	24
1.6.1.5.5.- Clima.....	25
1.6.1.5.6.- Tecnología.....	25
1.6.1.6.- Social.....	25
1.6.1.6.1.- Nivel de ingresos.....	25
1.6.1.6.2.- Nivel de ocupación.....	25
1.6.1.6.3.- Organización social.....	26
1.6.2.- Diagnóstico territorial.....	26
1.6.2.1.- Crecimiento actual de la comuna.....	26
1.6.2.2.- Servicios públicos básicos.....	26
1.6.2.3.- Seguridad ciudadana.....	27
1.6.2.4.- Gestión comunal.....	27
1.6.2.5.- Oportunidades del sector.....	27
1.6.2.6.- Amenazas del sector.....	27
1.6.3.- Marco estratégico.....	28
1.6.3.1.- Misión.....	28
1.6.3.2.- Visión.....	28
1.6.3.3.- Principios.....	28
1.6.3.4.- Valores.....	29
1.6.3.5.- Objetivos.....	29
1.6.4.- Marco lógico.....	29
1.6.4.1.- Estrategias.....	29
1.6.4.2.- Matriz de potencialidades.....	29

1.6.4.3.- Componentes de trabajo.....	30
1.6.4.4.- Proyectos.....	30
1.6.4.5.- Acciones.....	30
1.6.4.6.- Cadena productiva	31
1.6.4.7.- Plan de acción	31
1.6.5.- Diagnóstico interno y externo.....	31
1.6.5.1.- Eje de desarrollo económico.....	31
1.6.5.1.2.- Perspectivas emergentes	32
1.6.5.1.3.- Perspectivas potenciales	32
1.6.5.1.4.- Perspectivas estancadas	32
1.6.5.1.5.-Perspectivas deprimidos	33
1.6.5.1.6.- Satisfacción de necesidades	33
1.6.5.1.7.- Aspectos socio productivos	33
1.6.5.1.8.- Aspectos financieros	33
1.6.5.1.9.- Generación de empleo	34
1.6.5.2-Eje de desarrollo turístico	34
1.6.5.2.1.- Flora.....	34
1.6.5.2.2.- Fauna.....	34
1.6.5.2.3.- Recursos naturales	35
1.6.5.2.4.-Recursos hídricos	35
1.6.5.3.- Eje de desarrollo cultural	35
1.6.5.3.1.- Costumbres	35
1.6.5.3.2.- Patrimonio.....	35
1.6.5.3.3.- Tradiciones.....	36
1.6.5.3.4.- Fiestas comunales	36
1.6.5.3.5.- Educación.....	36
1.6.6.- Metas.....	37
1.6.7.-Indicadores.....	37
1.6.8.- Seguimiento	37

1.6.9.- Evaluación	38
1.6.10.- Áreas de intervención y líneas de propuestas	38
1.6.11.-Fichas de problemas y líneas de propuestas	38
1.6.12.- Ficha de problemas, objetivos y acciones.....	38
1.6.13.- Ficha de potencialidades del recinto	39
1.6.14.- Espacios urbanos	39
1.6.15.- Infraestructura, red vial y espacios de riego.	39
1.6.16.- Espacios productivos	39
1.6.17.- Presupuesto	40
1.7.- MARCO LEGAL.....	40
1.7.1.- Constitución de la República del Ecuador	40
1.7.2.- Código Orgánico de Organización Territorial, Autonomía y Descentralización.	41
1.7.3.- Ley de Economía Popular y Solidaria	42
1.7.4.- Plan Nacional para el Buen Vivir 2013 - 2017.....	43
1.7.5.- Plan Nacional de Descentralización	46
1.7.6.- Ley Orgánica de Comunas.....	46
CAPÍTULO II	48
METODOLOGÍA DE LA INVESTIGACIÓN	48
2.1.- DISEÑO DE LA INVESTIGACIÓN	48
2.2.- MODALIDAD DE LA INVESTIGACIÓN	49
2.3.- TIPOS DE INVESTIGACIÓN.....	49
2.4.- MÉTODOS DE INVESTIGACIÓN.....	51
2.5.- TÉCNICAS DE INVESTIGACIÓN	52
2.6.- INSTRUMENTOS DE LA INVESTIGACIÓN.....	53
2.7.- POBLACIÓN Y MUESTRA	54
2.8.- PROCEDIMIENTO DE LA INVESTIGACIÓN	55
2.9.- PROCESAMIENTO DE LA INVESTIGACIÓN	55
CAPÍTULO III.....	57

ANÁLISIS E INTERPRETACIÓN DE LOS RESULTADOS	57
3.1.- ANÁLISIS DE RESULTADOS DE ENTREVISTAS.....	57
3.2.- ANÁLISIS DE RESULTADOS DE LA ENCUESTA	60
3.3.-CONCLUSIONES	106
3.4.- RECOMENDACIONES.....	108
CAPÍTULO IV.....	109
PROPUESTA PARA UN PLAN DE DESARROLLO ECONÓMICO DEL RECINTO LOS CEIBITOS	109
CARACTERÍSTICAS GENERALES DE LA COMUNIDAD	109
4.1.- SITUACIÓN ACTUAL.....	109
4.1.1.- Antecedentes históricos de la comuna	109
4.1.2.- Aspectos demográficos	110
4.1.3.- Datos de la población.....	111
4.1.4.- Población económicamente activa.....	111
4.1.4.1.- Población ocupada	111
4.1.4.2.- Población inactiva.....	112
4.1.5.- Mapa geográfico comunitario.....	112
4.1.6.- Vías de acceso a la comunidad	113
4.2.- DIAGNÓSTICO SECTORIAL	114
4.2.1.- Ambiental.....	114
4.2.1.1.- Medios de transporte.....	115
4.2.1.2.- Uso correcto del suelo.....	116
4.2.1.3.- Clima.....	117
4.2.1.4.-Tecnología	118
4.2.2.- Social	118
4.2.2.1.- Nivel de ingresos	119
4.2.2.2.- Nivel de ocupación	119
4.2.2.3.- Organización social.....	120
4.2.3- Diagnostico territorial	121

4.2.3.1.- Crecimiento actual de la comuna.....	121
4.2.3.2.- Servicios públicos básicos	122
4.2.4.- Seguridad ciudadana	124
4.2.5.- Gestión comunal	124
4.2.5.1.- Oportunidades del sector	124
4.2.5.2.- Amenazas del sector	125
4.3.- MARCO ESTRATÉGICO	126
4.3.1.- Misión	126
4.3.2.- Visión.....	126
4.3.3.- Principios	127
4.3.4.- Valores	127
4.3.5.- Objetivos.....	128
4.3.5.1.- Objetivo general.....	128
4.3.5.2.- Objetivos específicos	128
4.3.6.- Marco lógico	129
4.3.7.- Estrategias - Análisis de las entrevistas y encuestas.....	132
4.3.8.- Matriz de potencialidades	133
4.4.- COMPONENTES DE TRABAJO.....	134
4.4.1.- Proyectos.....	134
4.4.2.- Acciones.....	137
4.4.3.- Cadena productiva	140
4.4.4.- Plan de acción	141
4.5.- DIAGNÓSTICO INTERNO Y EXTERNO	142
4.5.1.- Eje de desarrollo económico.....	142
4.5.1.1.- Perspectivas emergentes, corto plazo	143
4.5.1.2.- Perspectivas potenciales, mediano y largo plazo.....	143
4.5.1.3.- Perspectivas estancadas	143
4.5.1.4.- Perspectivas deprimidas.....	144
4.5.2.- Satisfacción de las necesidades.....	144

4.5.3.- Aspectos financieros	145
4.5.4.- Generación de empleo	146
4.5.5.- Eje de desarrollo turístico	146
4.5.5.1.- Flora y fauna	146
4.5.5.2.- Recursos hídricos	149
4.5.6.- Eje de desarrollo cultural	149
4.5.6.1.- Costumbres	149
4.5.6.2.- Patrimonios	150
4.5.6.3.- Tradiciones.....	151
4.5.6.4.- Fiestas comunales	151
4.5.6.5.- Educación.....	151
4.6.- METAS, INDICADORES, SEGUIMIENTO, EVALUACIÓN.	152
4.7.- ÁREAS DE INTERVENCIÓN Y LÍNEAS DE PROPUESTAS.....	153
4.8.- FICHA DE PROBLEMAS Y LÍNEAS DE PROPUESTAS	153
4.9.- FICHA DE PROBLEMAS – OBJETIVOS Y ACCIONES	154
4.10.- FICHA DE POTENCIALIDADES DEL RECINTO	155
4.11.- ESPACIOS URBANOS	156
4.12.- INFRAESTRUCTURA	156
4.13.- ESPACIOS PRODUCTIVOS	157
4.14.- PRESUPUESTO	158
4.15.- CONCLUSIONES	160
4.16.- RECOMENDACIONES.....	161
BIBLIOGRAFÍA	163
OTRAS REFERENCIAS.....	165
ANEXOS	166

ÍNDICE DE TABLAS

TABLA N° 1.-Género	60
TABLA N° 2- Edad.....	61
TABLA N° 3- Estado civil.....	62
TABLA N° 4- Aporte usted o es afiliado a:	63
TABLA N° 5- Sabe usted leer y escribir.....	64
TABLA N° 6.- ¿Cuál es el nivel de instrucción más alto al que asistió?.....	65
TABLA N° 7- ¿Con qué tipo de tecnología cuenta?.....	66
TABLA N° 8.- ¿Con qué servicios básicos cuenta su recinto?.....	67
TABLA N° 9- Tipo de vivienda en la que habita.....	68
TABLA N° 10- Total número de miembros en el hogar.....	69
TABLA N° 11- ¿El recinto cuenta con un dispensario médico?.....	70
TABLA N° 12.- ¿El sector recibe la visita de brigadas médicas?	71
TABLA N° 13.- ¿Con que frecuencia recibe las visitas de las brigadas médicas?.....	72
TABLA N° 14.- ¿Cuáles son las principales enfermedades que afecta al recinto?	73
TABLA N° 15.- ¿A qué actividad se dedica?	74
TABLA N° 16.- Otras actividades económicas	75
TABLA N° 17.- Nivel de ingresos mensuales por familia.....	76
TABLA N° 18.- ¿De dónde provienen sus ingresos?	77
TABLA N° 19.- ¿Cuáles son los bienes que tiene a su nombre?.....	78
TABLA N° 20.- ¿Dentro de su núcleo familiar existe alguna persona con capacidades especiales?	79
TABLA N° 21.- ¿Participa usted en algún proyecto financiado por el gobierno?	80
TABLA N° 22.- ¿Cómo se llama el proyecto financiado por el gobierno en el cual usted participa?.....	81
TABLA N° 23.- ¿Existen grupos o asociaciones en el recinto?.....	82
TABLA N° 24.- ¿Cuál es el nombre de la asociación que existe en el recinto? ...	83

TABLA N° 25.- ¿Recibe usted el bono de desarrollo humano?	84
TABLA N° 26.- ¿Ha realizado usted préstamo del bono de desarrollo humano?	85
TABLA N° 27.- ¿Para que utilizo el dinero de préstamo del bono de desarrollo humano?	86
TABLA N° 28.- ¿Hacia dónde migran los pobladores del recinto?	87
TABLA N° 29.- Motivo por el cual migran	88
TABLA N° 30.- Durante el año 2014, ¿alguna persona de este hogar recibió dinero por parte de familiares o amigos que viven en el exterior?	89
TABLA N° 31.- ¿Su recinto es visitado por turistas?	90
TABLA N° 32.- ¿Cuáles son los sitios o recursos turísticos con los que cuenta el recinto?	91
TABLA N° 33.- ¿Los habitantes del recinto realizan trabajos de manufactura? ..	92
TABLA N° 34.- ¿Existe alguna institución pública o privada que ayude a promover el desarrollo turístico del sector?	93
TABLA N° 35.- ¿Existen áreas recreativas dentro del recinto?	94
TABLA N° 36.- Mencione las áreas recreativas que hay en el recinto.	95
TABLA N° 37.- ¿Hasta su recinto llegan los buses de transporte público?	96
TABLA N° 38.- ¿Qué medio de transporte utiliza usted para movilizarse?	97
TABLA N° 39.- ¿Cómo considera las vías de acceso a su recinto?	98
TABLA N° 40.- ¿Existe en su recinto algún modelo sobre plan de desarrollo económico?	99
TABLA N° 41.- ¿Dentro de su sector han encontrado vestigios culturales?	100
TABLA N° 42.- Mencione los vestigios culturales encontrados en su sector	101
TABLA N° 43.- ¿Celebran alguna festividad?	102
TABLA N° 44.- ¿Qué festividad celebran en su recinto?	103
TABLA N° 45.- ¿Cómo se identifica usted, según su cultura y costumbres?	104
TABLA N° 46.- ¿A qué religión pertenece?	105

ÍNDICE DE GRÁFICOS

GRÁFICO N° 1.- Género	60
GRÁFICO N° 2.- Edad	61
GRÁFICO N° 3- Estado civil.....	62
GRÁFICO N° 4- Aporte usted o es afiliado a:.....	63
GRÁFICO N° 5- Sabe usted leer y escribir	64
GRÁFICO N° 6- ¿Cuál es el nivel de instrucción más alto al que asistió?	65
GRÁFICO N° 7- ¿Con qué tipo de tecnología cuenta?.....	66
GRÁFICO N° 8- ¿Con qué servicios básicos cuenta su recinto?.....	67
GRÁFICO N° 9-Tipo de vivienda en la que habita	68
GRÁFICO N° 10- Total número de miembros en el hogar	69
GRÁFICO N° 11- ¿El recinto cuenta con un dispensario médico?	70
GRÁFICO N° 12.- ¿El sector recibe la visita de brigadas médicas?	71
GRÁFICO N° 13.- ¿Con que frecuencia recibe las visitas de las brigadas médicas?	72
GRÁFICO N° 14.- ¿Cuáles son las principales enfermedades que afecta al recinto?.....	73
GRÁFICO N° 15.- ¿A qué actividad se dedica?	74
GRÁFICO N° 16.- Otras actividades económicas	75
GRÁFICO N° 17.- Nivel de ingresos mensuales por familia	76
GRÁFICO N° 18.- ¿De dónde provienen sus ingresos?	77
GRÁFICO N° 19.- ¿Cuáles son los bienes que tiene a su nombre?.....	78
GRÁFICO N° 20.- ¿Dentro de su núcleo familiar existe alguna persona con capacidades especiales?	79
GRÁFICO N° 21.- ¿Participa usted en algún proyecto financiado por el gobierno?	80
GRÁFICO N° 22.- ¿Cómo se llama el proyecto financiado por el gobierno en el cual usted participa?.....	81

GRÁFICO N° 23.- ¿Existen grupos o asociaciones en el recinto?	82
GRÁFICO N° 24.- ¿Cuál es el nombre de la asociación que existe en el recinto?.....	83
GRÁFICO N° 25.- ¿Recibe usted el bono de desarrollo humano?.....	84
GRÁFICO N° 26.- ¿Ha realizado usted préstamo del bono de desarrollo humano?	85
GRÁFICO N° 27.- ¿Para que utilizo el dinero del préstamo del bono de desarrollo humano?.....	86
GRÁFICO N° 28.- ¿Hacia dónde migran los pobladores del recinto?	87
GRÁFICO N° 29.- Motivo por el cual migran.....	88
GRÁFICO N° 30.-Durante el año 2014, ¿alguna persona de este hogar recibió dinero por parte de familiares o amigos que viven en el exterior?	89
GRÁFICO N° 31.- ¿Su recinto es visitado por turistas?	90
GRÁFICO N° 32.- ¿Cuáles son los sitios o recursos turísticos con los que cuenta el recinto?.....	91
GRÁFICO N° 33.- ¿Los habitantes del recinto realizan trabajos de manufactura?	92
GRÁFICO N° 34.- ¿Existe alguna institución pública o privada que ayude a promover el desarrollo turístico del sector?.....	93
GRÁFICO N° 35.- ¿Existen áreas recreativas dentro del recinto?	94
GRÁFICO N° 36.- Menciones las áreas recreativas que hay en el recinto.....	95
GRÁFICO N° 37.- ¿Hasta su recinto llegan los buses de transporte público?	96
GRÁFICO N° 38.- ¿Qué medio de transporte utiliza usted para movilizarse?.....	97
GRÁFICO N° 39.- ¿Cómo considera las vías de acceso a su recinto?	98
GRÁFICO N° 40.- ¿Existe en su recinto algún modelo sobre plan de desarrollo económico?	99
GRÁFICO N° 41.- ¿Dentro de su sector ha encontrado vestigios culturales?....	100
GRÁFICO N° 42.- Mencione los vestigios culturales encontrados en su sector	101
GRÁFICO N° 43.- ¿Celebran alguna festividad?	102
GRÁFICO N° 44.- ¿Qué festividad celebran en su recinto?.....	103

GRÁFICO N° 45- ¿Cómo se identifica usted, según su cultura y costumbres? .	104
GRÁFICO N° 46- ¿A qué religión pertenece?.....	105

ÍNDICE DE CUADROS

CUADRO N° 1.- Cuadro de la información económica, social, cultural y ambiental.....	10
CUADRO N° 2.- Cuadro de las necesidades básicas insatisfechas	11
CUADRO N° 3.- Población	54
CUADRO N° 4- Muestra	55
CUADRO N° 5.- Servicios básicos.....	123
CUADRO N° 6- Matriz de marco lógico	129
CUADRO N° 7- Matriz de involucrados	131
CUADRO N° 8- Matriz de potencialidades	133
CUADRO N° 9- Matriz de proyectos	134
CUADRO N° 10- Acciones	137
CUADRO N° 11.- Plan de acción	141
CUADRO N° 12.- Fauna.....	147
CUADRO N° 13.- Flora.....	148
CUADRO N° 14.- Metas, indicadores, seguimiento, evaluación	152
CUADRO N° 15.- Áreas de intervención y líneas de propuestas	153
CUADRO N° 16.-Ficha de problemas y líneas de propuestas.....	153
CUADRO N° 17.- Ficha de problemas, objetivos y acciones.....	154
CUADRO N° 18.-Ficha de potencialidades del recinto.....	155

ÍNDICE DE ILUSTRACIONES

ILUSTRACIÓN N° 1.- Pirámide de Necesidades Básicas	18
ILUSTRACIÓN N° 2.- Mapa del recinto Los Ceibitos	22
ILUSTRACIÓN N° 3.- Fiestas tradicionales	36
ILUSTRACIÓN N° 4.- Mapa físico del recinto Los Ceibitos	112
ILUSTRACIÓN N° 5.- Mapa urbanístico del recinto Los Ceibitos	113
ILUSTRACIÓN N° 6.- Cadena productiva	140
ILUSTRACIÓN N° 7.- Croquis del recinto Los Ceibitos.....	157

ÍNDICE DE ANEXOS

ANEXO N° 1.- Matriz de consistencia de Problemas, tema, objetivo, hipótesis	167
ANEXO N° 2.-Árbol de Problemas	168
ANEXO N° 3.- Matriz de Cuestionamientos para las Variables.....	168
ANEXO N° 4.- Formato de Encuesta dirigida a Comuneros y Autoridades	169
ANEXO N° 5.- Listado de personas representante de cada hogar	173
ANEXO N° 6.- Vías de acceso al recinto en mal estado	175
ANEXO N° 7.- Vestigios Culturales expuestos debido al poco conocimiento en el manejo de piezas arqueológicas de la población.....	176
ANEXO N° 8.- Encuestas realizadas a comuneros y autoridades que revelan la problemática del sector.	177
ANEXO N° 9.- Escuela bidocente Jaime Roldós Aguilera y áreas recreativas en pésimo estado.....	178
ANEXO N° 10.- Actividades económicas de mayor presencia en el recinto Los Ceibitos.	179

INTRODUCCIÓN

Santa Elena siendo una novel provincia ocupa un lugar estratégico por estar ubicada cerca de Guayaquil, capital económica y comercial del Ecuador, cuenta con zonas alejadas de las ciudades que se caracterizan por ofertar un ambiente ideal para el relajamiento, este es el caso del recinto Los Ceibitos que tiene extensas zonas naturales que atraen a turistas nacionales y extranjeros.

Los habitantes de las zonas rurales como el recinto Los Ceibitos viven en condiciones precarias, lo que ocasiona problemas sociales, reflejando un bajo índice de desarrollo humano y por ende la migración a las grandes ciudades.

El presente proyecto está planteado por capítulos que explican el contenido científico, el análisis de la situación real del recinto Los Ceibitos y la propuesta planteado para solucionar los problemas que se presentan.

El primer capítulo abarca todos los criterios para determinar la problemática que afecta al recinto, los mismos que han sido establecidos a través de la investigación científica, análisis y aporte personal, lo cual se refleja en el planteamiento y formulación del problema, así como también la fijación de objetivos para saber hacia dónde queremos llegar.

En el segundo capítulo está establecida la metodología a aplicar en esta investigación, las herramientas para la recolección de la información incluyendo técnicas e instrumentos aplicados a los habitantes del recinto Los Ceibitos.

En el desarrollo del tercer capítulo se procedió al levantamiento y tabulación de la información en primera instancia, luego el análisis de los resultados para posteriormente determinar conclusiones y recomendaciones que determinan la necesidad de diseñar un Plan de Desarrollo Económico para el sector.

El cuarto capítulo es la propuesta, en este caso el Plan de Desarrollo económico para el recinto Los Ceibitos en el que consta la situación en la que se encuentra actualmente el recinto, el marco estratégico, estrategias, proyectos a aplicar, plan de acción, las potencialidades, ejes de desarrollo, seguimiento y evaluación, que se llevaran a cabo y demás para el desarrollo económico del recinto.

MARCO CONTEXTUAL DE LA INVESTIGACIÓN

TEMA

Incidencia de la información económica, social, cultural y ambiental en las necesidades básicas insatisfechas, mediante un diagnóstico interno y externo. Plan de Desarrollo Económico para el recinto Los Ceibitos, comuna Las Balsas, parroquia Colonche, cantón Santa Elena, provincia de Santa Elena, año 2015.

PROBLEMA DE INVESTIGACIÓN

PLANTEAMIENTO DEL PROBLEMA

Las comunas son una forma de organización social y escenario para la garantía de los derechos humanos, por lo cual deben ser valoradas y proyectadas como uno de los mecanismos de participación más influyentes en la sociedad. Las primeras personas que vivieron en comunas fueron los indígenas, donde el conglomerado de familias en su modo de vida si ejercían el poder social, económico y político, porque ellos hacían sus propias leyes, aunque no eran escritas, se respetaba las reglas.

Según Quinatoa (2011) las comunas han existido por 12.000 o 15.000 años hasta la presente en el territorio que ahora comprende Ecuador, siendo las primeras culturas del periodo paleoindio Las Vegas, Chobshi, Punín, Cubilán e Inga; cuya organización social se basó en la familia, en la cual los hombres se dedicaban a la

caza de paleollamas, osos, tigres de sable, venados, zorros, conejos, cuyes, entre otros., y las mujeres recolectaban frutos silvestres como las moras, taxos, uvillas, toctes y quizá plantas comestibles. Estos antepasados habitaban en cuevas que los protegían de las inclemencias del tiempo y se supone que la mayoría de las actividades las realizaban al aire libre.

No fue hasta 1937 que se reconoce a las comunas legalmente mediante la ley de organización y régimen de comunas, la cual fue expedida mediante decreto supremo No. 142 del 30 de julio de 1937 y publicado en el registro oficial No. 558 del 6 de agosto del mismo año, bajo el mandato de Federico Páez Chiriboga.

A partir de allí surgieron las uniones de comunas parroquiales o cantonales, a nivel nacional la pionera fue la Federación Ecuatoriana de Indios en los años 40 y la Federación Nacional de Organizaciones Campesinas en los años 60. Estudios realizados afirman la forma de organización comuna es mayoritaria en la sierra y sobre todo se puede establecer relación con la población rural.

La Provincia de Santa Elena al tener una población rural, cuenta con organizaciones campesinas llamadas comunas, en la cual se encuentran legalizadas 64 comunas, cuya población se dedica a diversas actividades económicas como agricultura, ganadería, artesanía, comercio al por menor y la pesca, los habitantes de las comunas poseen bienes en común, o bienes colectivos, siendo el principal las tierras de labranza o pastoreo.

En la actualidad se encuentra muy poca información acerca de las comunas de la Provincia de Santa Elena, de hecho el último estudio que se realizó se llevó a cabo en 1999 por R. Sáenz, estudiante de la Espol, lo que amerita lo más rápido posible la recolección de información para actualizar la base de datos detallando la información tanto económica, social, cultural y ambiental de cada uno de sus recintos, lo que permita que instituciones tanto públicas como privadas puedan contribuir con el desarrollo de estos sectores.

El recinto los Ceibitos pertenece a la parroquia Colonche, formando parte de la comuna Las Balsas junto a los recintos San Vicente, El Corozo y las balsas, aproximadamente a 95 kilómetros del cantón Santa Elena, donde los índices de pobreza son muy altos, lo cual desemboca en la problemática económica, social, cultural y ambiental.

El área económica de Los Ceibitos presenta falencias en su principal actividad comercial, debido al escaso conocimiento y emprendimiento que tiene la población, ya que en el recinto no se aprovecha al 100% la agricultura mediante la diversidad de productos y formas de comercialización de los mismos; además que no usan los recursos naturales que posee el recinto para fomentar nuevas fuentes de empleo.

En el tema social la población del recinto Los Ceibitos padece de muchos servicios, entre ellas es la falta de recursos básicos como el agua potable, lo cual hace que muchas de las personas se enfermen debido al agua contaminada, llevando a que no se cumpla con las labores diarias.

Otro de los aspectos en el área social que tiene muchas falencias es la salud, ya que no existe un dispensario médico al cual acudir en caso de enfermedades, la personas que allí habitan deben acudir hasta el recinto San Vicente para recibir ayuda médica, lo que implica un recorrido de al menos 45 minutos en auto.

La conectividad en el sector es bastante deficiente, debido a que las vías de acceso al recinto solo están lastradas, provocando que en invierno estas comunidades se queden aisladas por la creciente del río Las Balsas, además que la señal telefónica no llega hasta este sector, impidiendo la comunicación del recinto con el resto del país.

Otra debilidad en lo social es la educación, donde hace falta recursos ya que existe una escuela bidocente que presta atención a más de 70 niños que acuden a educarse y solo hasta séptimo año de educación básica, luego de culminar la

primaria los niños deben viajar hasta San Vicente para seguir sus estudios secundarios en la unidad educativa del milenio Cerezal-Bellavista, que proporciona departamentos para los estudiantes que viven muy lejos y es imposible viajar todos los días.

El tema cultural también necesita un mayor énfasis, debido a que Los Ceibitos cuenta con una gran riqueza cultural como son: piezas arqueológicas pertenecientes a la cultura Huancavilca, costumbres, tradiciones, gastronomía, etc.; que muchas de las personas no conocen debido a la escasa difusión y poco interés o desconocimientos en el aprovechamiento de estos activos culturales.

Los Ceibitos está muy cerca de la cordillera Chongón-Colonche, por lo que la población ayuda a la preservación de las especies de flora y fauna que allí habitan, sin embargo la población tiene escaso conocimiento de otras formas para el cuidado del ambiente, por lo que es necesario proporcionar la suficiente información que ayude a preservar la riqueza ambiental de la zona.

DELIMITACIÓN DE LA PROBLEMÁTICA

Campo: Gestión Administrativa, recinto Los Ceibitos, comuna Las Balsas.

Área: Planificación Estratégica.

Aspecto: Plan de Desarrollo Económico.

Tema: Incidencia de la información económica, social, cultural y ambiental en las necesidades básicas insatisfechas mediante un Diagnóstico interno y externo. Plan de Desarrollo Económico del recinto Los Ceibitos, comuna Las Balsas, parroquia Los Ceibitos, cantón Santa Elena, provincia de Santa Elena, año 2015.

Año: 2015-2016.

FORMULACIÓN DEL PROBLEMA

¿Cómo incide el Plan de Desarrollo en base a información económica, social, cultural y ambiental en las necesidades básicas insatisfechas del recinto los Ceibitos de la comuna Las Balsas, parroquia Colonche, cantón Santa Elena, provincia de Santa Elena año 2015?

SISTEMATIZACIÓN DEL PROBLEMA

En base al problema planteado se despliegan las siguientes interrogantes de la investigación:

¿Cuál es la estructura de servicios básicos de la comunidad?

¿Cómo es la conectividad en el recinto?

¿Cuál es la vocación económica del recinto?

¿Cuáles son los sitios o recursos turísticos con los que cuenta el recinto?

¿Con qué activos culturales cuenta el recinto?

¿Cómo se preserva la riqueza ambiental en el recinto?

¿Cómo será aceptado un Plan de Desarrollo Económico en el recinto?

JUSTIFICACIÓN DEL TEMA

La razón fundamental para incursionar en este levantamiento de información radica en la percepción de que una población tan importante de nuestro país merece mayor atención por todas las connotaciones que lleva implícita, con la finalidad de evidenciar la situación del recinto Los Ceibitos tanto en lo

económico, social, cultural y ambiental que conlleve a determinar los problemas que se están suscitando en el sector.

La elaboración del Plan de Desarrollo Económico permite conocer las falencias, necesidades o problemática que tiene el recinto Los Ceibitos, a partir de ello se propondrá las posibles soluciones, es decir programas, proyectos y estrategias, los cuales serán gestionados y puestos en práctica por las respectivas instituciones que están a cargo de su ejecución. La base del plan de desarrollo económico es un diagnóstico sobre la situación general del recinto Los Ceibitos y su entorno, concentrando propuestas para el mejoramiento de la calidad de vida de la población en cuatro aspectos muy importantes como es la economía, lo social, la cultura y lo ambiental.

El Plan de Desarrollo Económico, al ser una herramienta para la gestión que promueve el desarrollo económico, social, cultural y ambiental permite el establecimiento de acciones que ayuda al recinto a enfrentar los desafíos del mundo actual que es tan cambiante, sentando las bases para atender las necesidades insatisfechas de la población.

Las personas que se beneficiarían si el plan de desarrollo se lleva a cabo gracias a las entidades públicas y privadas serán los habitantes de Los Ceibitos, ya que van a gozar de las obras que se proponen para el desarrollo de los aspectos más importantes del sector como es la economía, lo social, la cultura y el ambiente.

OBJETIVOS

OBJETIVO GENERAL

Proponer un plan de desarrollo que contenga información económica, social, cultural y ambiental, mediante un diagnóstico interno y externo, que cubra las necesidades básicas insatisfechas de la población del recinto Los Ceibitos,

comuna Las Balsas, parroquia Colonche, cantón Santa Elena, provincia de Santa Elena.

OBJETIVOS ESPECÍFICOS

- ✚ Identificar la estructura de servicios básicos del recinto, mediante la observación directa y entrevistas que contribuyan al diagnóstico de la situación actual de Los Ceibitos.

- ✚ Establecer alternativas de conectividad que presenta el sector, mediante técnicas de observación y entrevistas que ayuden a la generación de soluciones a la problemática del lugar.

- ✚ Determinar la vocación económica del recinto Los Ceibitos, a través de encuestas que aporten al desarrollo de la investigación.

- ✚ Identificar los recursos turísticos que posee el recinto para el aprovechamiento en esta área.

- ✚ Identificar los activos culturales que posee el recinto Los Ceibitos, que conlleve a la difusión de la riqueza cultural de estas zonas tan alejadas de la provincia de Santa Elena.

- ✚ Establecer la forma de preservación de la riqueza ambiental en el recinto, concientizando la preservación de este bien tanpreciado.

- ✚ Determinar el nivel de aceptación de un Plan de Desarrollo Económico como propuesta a las necesidades básicas insatisfechas que presenta la población del recinto Los Ceibitos.

HIPÓTESIS

El Plan de Desarrollo en base a la información económica, social, cultural y ambiental incide en el mejoramiento de las necesidades básicas insatisfechas del

recinto Los Ceibitos, comuna Las Balsas, parroquia Colonche de la provincia de Santa Elena.

Variable Independiente:

Información Económica, social, cultural y ambiental.

Variable Dependiente:

Necesidades básicas Insatisfechas.

OPERACIONALIZACIÓN DE LAS VARIABLES

CUADRO N° 1.- Cuadro de la información económica, social, cultural y ambiental

HIPÓTESIS	VARIABLE	DEFINICIÓN	DIMENSIONES	INDICADORES	PREGUNTAS	INSTRUMENTOS
El Plan de Desarrollo en base a la información económica, social, cultural y ambiental incide en el mejoramiento de las necesidades básicas insatisfechas del recinto Los Ceibitos, comuna Las Balsas, parroquia Colonche de la provincia de Santa Elena	Variable independiente Información económica, social, cultural y ambiental	Información económica: Conjunto de datos que proporcionan los elementos necesarios para evaluar el ingreso, gasto y endeudamiento del PEA en el contexto económico de una región.	Evaluar Ingresos Gastos Endeudamiento PEA Participación del Estado	Rangos de ingresos Tipo de Gastos Indicadores de endeudamiento Actividades económicas	¿Cuál es su nivel de ingresos? ¿De dónde provienen sus ingresos? ¿Cuáles son los bienes que tiene a su nombre? ¿Ha recibido préstamos del bono de desarrollo humano? ¿A qué actividad se dedica?	Cuestionarios Guía de preguntas
		Información social: La información social contiene datos como la vivienda, actividades, salud, educación y participación comunal.	Vivienda Salud Educación Participación comunal	Tipos de vivienda Servicio de salud Nivel de instrucción Grupos o asociaciones	¿En qué tipo de vivienda habita? ¿El recinto cuenta con dispensario médico? ¿Cuál es el nivel de instrucción más alto al que asistió? ¿Existen grupos o asociaciones en el recinto?	Cuestionarios Guía de preguntas Observación
		Información cultural: Conjunto de hábitos, conductas, rasgos distintivos, creencias, arte, costumbres adquiridas por el hombre, la tecnología y modos de vida de una región	Investigar rangos distintivos arte creencias conductas tradiciones costumbres hábitos	Razas Tipos de creencias Clases de conductas Tipos de costumbres hábitos	¿Dentro del sector se han encontrado vestigios culturales? ¿Qué festividades se celebran en el sector? ¿Cómo se identifica según su cultura y costumbres? ¿A qué religión pertenece?	Cuestionarios Guía de preguntas Observación
		Información ambiental: Adquisición y comunicación de conocimientos respecto al aire, agua cielo, tierra, etc.	Conocimiento Aire Agua Cielo Tierra	Contaminación del aire, agua. Contaminación ambiental y del suelo.	¿Cómo preserva el ambiente la comunidad de Los Ceibitos? ¿Qué tipo de conocimientos tiene la población de los Ceibitos en temas ambientales?	Cuestionarios Guía de preguntas Observación

Fuente: Investigación de campo – Recinto Los Ceibitos
Elaborado por: Jessenia Merchán Morán

CUADRO N° 2.- Cuadro de las necesidades básicas insatisfechas

HIPÒTESIS	VARIABLE	DEFINICIÓN	DIMENSIONES	INDICADORES	PREGUNTAS	INSTRUMENTOS
El Plan de Desarrollo en base a la información económica, social, cultural y ambiental incide en el mejoramiento de las necesidades básicas insatisfechas del recinto Los Ceibitos, comuna Las Balsas, parroquia Colonche de la provincia de Santa Elena.	Variable dependiente Necesidades básicas insatisfechas	Necesidades básicas insatisfechas: Se basan en juicios de valor sobre los niveles de bienestar mínimamente aceptables para llevar una vida digna y sobre los grados de privación que se consideran intolerables	Niveles de bienestar Vida digna	Satisfacción Servicios básicos	¿Cómo aportaría la existencia y aplicación de un Plan de Desarrollo Económico para la comuna? ¿Existe participación por parte de la población de la comuna?	Cuestionarios Guía de preguntas Observación

Fuente: Investigación de campo – Recinto Los Ceibitos
Elaborado por: Jessenia Merchán Morán

CAPÍTULO I

FUNDAMENTO TEÓRICO

1.1.- ANTECEDENTES DEL PLAN DE DESARROLLO ECONÓMICO

El Plan de Desarrollo Económico surge de la necesidad que tienen las comunidades de superar sus niveles de vida, utilizando y desarrollando los diferentes recursos que posee cada territorio, siendo guiados por los dirigentes o representantes de los diferentes lugares donde se quiere llevar a cabo la ejecución del plan. (Devlin & Moguillansky, 2010)

Ecuador no se ha quedado atrás con el desarrollo de estos planes siendo su primer Plan de Desarrollo en el año de 1972, aportando con estrategias y proyectos en ayuda a la comunidad, incluso hasta la actualidad se siguen efectuando estos planes, un gran ejemplo es el Plan Nacional del Buen Vivir que otorgan las garantías y lineamientos para mejorar la calidad de vida de los ecuatorianos.

1.1.2.- Plan de desarrollo económico

El Plan de Desarrollo Económico es un documento en el cual se plasman las líneas estratégicas para el desarrollo de un lugar, en él están las estrategias, proyectos, acciones, estudios tanto internos como externos, entre otros., los cuales son expuestos para su cumplimiento en alianzas con diferentes entidades correspondientes tanto públicas como privadas. (Ocampo, 2011)

1.2.- INFORMACIÓN ECONÓMICA

1.2.1.- Antecedentes de la información económica

Fueron grandes personajes los que caracterizaron la economía, que hasta la

actualidad se sigue reflexionando los que ellos forjaron, como ya sabemos la economía es todo lo que tiene que ver con el desarrollo de un lugar, es así que a medida que pasa el tiempo los pueblos avanzan en su economía de acuerdo a la administración que se dé a sus recursos. (Palma Martos, 2010)

El recinto Los Ceibitos tiene sus antecedentes económicos en las actividades que se han llevado a cabo desde el momento de su fundación, al inicio las personas se sustentaban de la tala de árboles, la caza, la ganadería, pesca y agricultura, en la actualidad de acuerdo las reglas se han erradicado algunas prácticas pero se han incentivado otras.

1.2.2.- Conceptos asociados a la economía

En la economía se tratan varios temas como por ejemplo infliere mucho en el aspecto económico la población económicamente activa o inactiva, edad, nivel de educación, servicios básicos con los que cuenta, las condiciones de vida en las que habita el ser humano, actividad productiva, niveles de ingresos, en este caso también inflieren los proyectos que financia el gobierno en mejora de la productividad, la migración y demás aspectos que derivan de los antes mencionaos. (Correa Delgado, 2012)

1.3.- INFORMACIÓN TURÍSTICA

1.3.1.-Antecedentes de la información turística

El turismo ha existido hace muchísimo tiempo atrás, pero se le ha dado muy poca importancia ya que no se consideraba una actividad relevante, pero en la actualidad se ha convertido en una de las principales fuentes de ingreso de algunos sectores, con ello viene el desarrollo ya que se gestionan proyectos para incentivar el turismo como la construcción de hoteles y demás atractivos para los turistas. (Rodríguez Ruibal, 2009)

En el Ecuador el turismo es una actividad muy importante que deja grandes recursos para el país, siendo los primeros el petróleo y el banano, lo que hace que el país invierta ese dinero para su propio desarrollo, es decir se genera educación, redes y demás recursos que ayudan incluso a fomentar el turismo tanto a nacionales y extranjeros.

Aunque no se sabe o no se puede determinar con exactitud el origen del fenómeno turístico, este se ha ido desarrollando industrialmente a lo largo del siglo XX. A principios del siglo pasado, el turismo se ha ido popularizando cada vez más ayudado por las menores diferencias sociales y los avances tecnológicos, hasta llegar a constituir una industria que despunta como primer sector de las economías mundiales, convirtiendo a los lugares visitados en lugares en vías de desarrollo gracias a los ingresos generados.

1.3.2.- Concepto de información turística

El turismo es el conjunto de actividades que uno realiza fuera de los hogares por motivos de descanso y relax, con el ánimo de conocer o hacer cosas nuevas, distintas a las que realizamos habitualmente, por un tiempo no tan extenso. (Rodríguez Ruibal, 2009)

El turismo comprende actividades como distracción y necesita la ayuda de fuentes externas para tener más fuerza en un sector específico, para ello se necesita de recursos lo suficientemente atractivos para que llame el interés de los turistas, existe el turismo de aventura, turismo cultural, entre otros.

1.3.3.- Desarrollo del sector turístico

El turismo comunitario pretende dar a conocer las costumbres y tradiciones del ambiente indígena en estado natural sin alteraciones, es por eso que se debe limitar la influencia de las personas visitantes para que se mantengan intactas estas características propias de la población. (Rodríguez Ruibal, 2009)

El Ecuador se ha convertido en un país mega diversos, llama mucho la atención en primer lugar por tener una ciudad que se convierte en la mitad del mundo, además por sus ecosistemas, entre ellos están las Islas Galápagos, el áreas protegida del Yasunni que está conformada por los campos Ishpingo, Tambococha y Tiputini, los espectaculares nevados y volcanes de la Sierra, las playas de la Costa, y demás lugares que hacen de Ecuador uno de los países más bellos del mundo.

Con la aparición del turismo se ha desarrollado una gran industria que mueve mucha gente y genera una gran cantidad de empleo, entre ellos el transporte, gastronomía, artesanías, hoteles, vestimenta, entre otros.

1.3.4.- Importancia del turismo

El turismo es muy importante para la economía de un país y por ende el desarrollo del mismo, ya que mueve todas las actividades y genera ingresos, para que esto ocurra hay que usar estrategias que logren llamar la atención de personas del país e incluso del exterior para que visiten el lugar ofertado además de buen trato y excelente acceso al lugar destinado. (Rodríguez Ruibal, 2009)

1.3.5.- Turismo comunitario

El turismo comunitario se convierte en un campo estratégico de desarrollo social, económico y cultural, que parece encarar con éxito varias de las expectativas del mundo actual.

A veces para cubrir las expectativas de los turistas se recurren a asociaciones y gremios que brindan una mayor comodidad y diversidad de elección para el cliente, además también la operadoras turísticas arman paquetes que comprenden alojamiento, transporte y los demás recursos importantes para una buena estadía en el lugar de destino. (Rodríguez Ruibal, 2009)

Además de impulsar el desarrollo del sector, el turismo comunitario aporta al mejoramiento ambiental porque tiene conciencia medioambiental, se enfoca en la protección de los recursos naturales que nos brinda un lugar determinado.

1.3.6.- Turismo rural

El turismo rural llega debido a que las personas necesitan respirar aire puro o al menos no tan contaminado como el de la ciudad, se vive otro ambiente, se tiene la libertad de poder correr, gritar, ser libre y disfrutar de paisajes maravillosos y quitarse el estrés completamente. Este tipo de turismo ayuda a contrarrestar la pobreza que siempre se presenta en las comunidades más pequeñas de un país. (Crosby, Prato, Solsona, Gómez, & Pedro, 2009)

El turismo rural tendría mayor aceptación si existieran facilidades para ingresar a esos lugares que en su mayoría están muy alejados de la ciudad, para ello se tendrían que gestionar excelentes vías de acceso, es decir asfaltado o al menos lastrado pero en buen estado para no alterar el ecosistema rural.

1.4.- INFORMACIÓN CULTURAL

1.4.1.- Antecedentes de la información cultural

Nuestros antepasados definían la cultura como el cuidado del campo o ganado, valores espirituales, es por eso que hoy se asocia la cultura con la gente que vive en el campo, ya que allí se encuentra una riqueza cultural infinita, ya que esas tradiciones y costumbres pasan de generación en generación, pero en la ciudad gracias a la influencia de la tecnología estas costumbres y tradiciones se pierden fácilmente. (Quinatoa, 2011)

En gran medida, la cultura se origina en conceptos inconscientes, mientras que la identidad, necesariamente consciente, hace referencia a la diferenciación cultural,

que implica a la vez inclusión y exclusión. La identidad social es, pues, al mismo tiempo inclusión y exclusión (nosotros y ellos), es decir, diferenciación cultural.

1.4.2.- Cultura

La cultura es una palabra muy extensa en su definición, ya que abarca muchos factores en los muchos de los autores concuerdan, entre estos factores tenemos las creencia, arte, moral, derechos y obligaciones, costumbres, tradiciones, hábitos, y otros factores asociados. (Aballay & Avendaño Manelli, 2010)

1.4.3.- La definición de cultura y la idea de Barbarie

El termino cultura ha variado a través del tiempo, ya que en la antigüedad se refería a la agricultura y ahora se la conoce como el crecimiento del ser humano, es decir el nivel de conocimientos del ser humano, en lo que hace referencia a la frase que algunas personas dicen “los ancestros son muy sabios”, es decir a través de la experiencia y de los años retienen muchas tradiciones que de alguna manera son muy útiles en la actualidad. (García Cuetos, 2011)

1.4.4.- Cultura popular tradicional

La cultura popular es el conjunto de tradiciones y costumbres que caracteriza a un pueblo o conjunto de personas en especial, es decir mediante sus expresiones, costumbres, comida, música, danzas, tipo de vestimenta, modo de vida, actitud y hábitos. (Leonardo, y otros, 2011)

Identidad cultural

La identidad cultural es parecida a los términos anteriores como la cultura popular tradicional, también comprende como las demás el idioma, creencia, ritos, ceremonias que cada grupo tiene para diferenciarse entre ellos, por ejemplo las

tradiciones no son las mismas de las personas de la costa y las de la sierra, e incluso en un sector específico hay muchas diferencias entre los grupos ya establecidos. (Moyano & Planella, 2012)

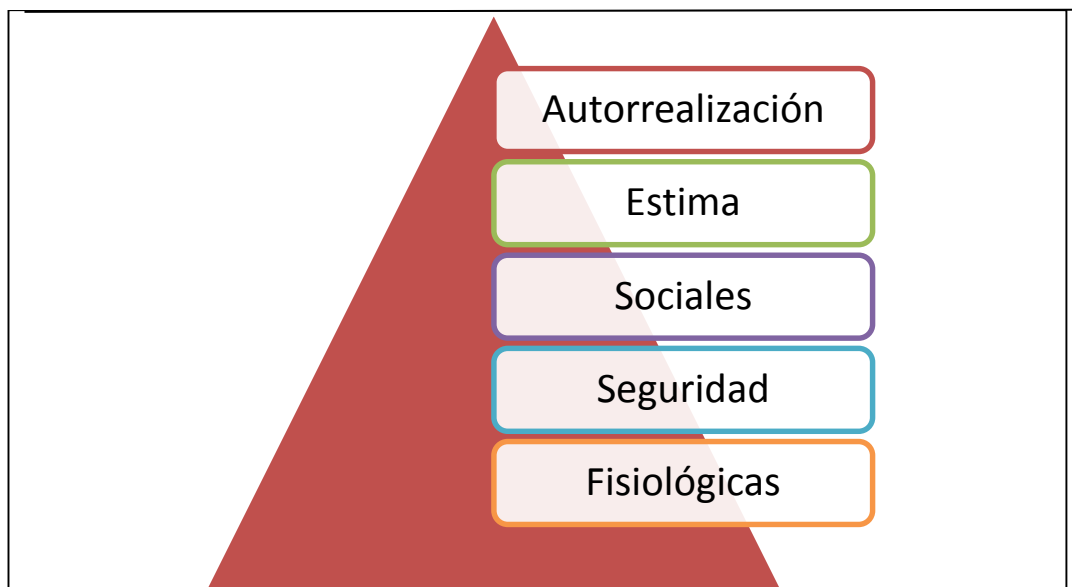
1.5.- NECESIDADES INSATISFECHAS

1.5.1.-Antecedentes de las necesidades insatisfechas

Las necesidades surgen cuando al individuo le hace falta algo para ser feliz o alcanzar su confort, estas son reflejadas en el comportamiento y rendimiento de la persona, incluso en la salud y productividad de los mismos. (McGuire, 2009)

1.5.2.- Concepto de necesidades básicas

ILUSTRACIÓN N° 1.- Pirámide de Necesidades Básicas



Fuente: Maslow 2008
Elaborado por: Jessenia Merchán Morán

La satisfacción de las necesidades es uno de los objetivos del buen vivir, ya que involucra aspectos básicos que nos ayuda a ser más productivos e incluso sentirnos mejor con nosotros mismos y los demás también, además aceptar retos

aún más grandes cada día, gracias a la actitud positiva que genera la satisfacción de las necesidades. (McGuire, 2009)

Las necesidades para satisfacer son extensas, entre ellas se asume que están la educación, salud, nutrición, vivienda, agua, energía eléctrica, alcantarillado y demás indispensables para un buen vivir. Luego que estos aspectos son satisfechos estamos en condiciones de realizar todas las actividades que tenemos programadas con un mejor desempeño.

Las necesidades de cada comunidad deberán ser analizadas, y la lista deberá ser ampliada o disminuida según las circunstancias lo demanden. El objetivo de las necesidades básicas para el desarrollo es una vida plena para todos, la manera de alcanzar el objetivo es satisfacer las necesidades básicas de todas las personas en un periodo corto de tiempo, esto hace a los menos privilegiados más productivos y más capaces de contribuir al proceso de producción.

Satisfacer las necesidades básicas no es un programa de redistribución que interfiere con la eficiencia. Al contrario, esa política aumenta la eficiencia porque aumenta la productividad de las personas que han sido excluidas de una participación adecuada en el proceso de desarrollo; el programa activa los recursos previamente no empleados. Ante todo, el satisfacer las necesidades básicas no es un programa social, sino una estrategia de desarrollo

El satisfacer las necesidades básicas elimina la gran ineficiencia de desperdiciar recursos humanos por darles nuevas oportunidades de realizar su potencial y de contribuir al proceso de desarrollo.

1.5.3.- Necesidades básicas insatisfechas

Las personas somos capaces de permanecer gran cantidad de tiempo en situaciones y condiciones de vida adversas, es decir que no están satisfechos, pero esto también afecta a la estabilidad y equilibrio en su modo de vida, ya que afecta

tanto en la moral y hasta físicamente al ser humano, su autoestima se puede encontrar muy baja y puede conllevar hasta el suicidio. (McGuire, 2009)

Cuando no se satisfacen las necesidades que tiene el individuo a lo largo de su vida se produce efectos como la intranquilidad emocional, malestar, tensión, intranquilidad, la disminución en calidad y regularidad del rendimiento en general, por ende en aumento de más necesidades por satisfacer, haciendo un apareamiento en algunas veces lenta y progresiva y en otras de manera brusca provocando enfermedades e incluso la muerte.

Se puede observar la insatisfacción total, en la que es imposible la subsistencia en las que están inmersas las necesidades primarias de conservación, pero al mismo tiempo como son indispensables para la vida son fáciles de detectar y por ende buscar soluciones al problema presentado. También hay la insatisfacción parcial que es mucho más difícil de detectar ya que se ven cambios de forma lenta en su salud o estado de ánimo.

Además de las necesidades que anteriormente se han mencionado hay otras necesidades como es la necesidad de afecto, de aceptación, de libertad, de seguridad interior, de prestigio, entre otras.

Cuando las necesidades no son satisfechas de acuerdo con las prioridades de la población nacional, tratando de lograr un incremento en el bienestar y el nivel de la calidad de vida, constituye la desigualdad social.

A veces podemos mal interpretar al decir que la pobreza y la insatisfacción van de la mano, ya que en muchos de los casos por más dinero que tenga una persona puede ser la más insatisfecha del mundo, ya que hay distintos niveles de satisfacción en este caso puede faltar el afecto y el cariño de los familiares; otro ejemplo sería que una persona por más pobre que sea se encuentre rodeada de tanta felicidad que haga que los problemas se minimicen.

1.6.- ELEMENTOS DEL PLAN DE DESARROLLO ECONÓMICO

1.6.1.-Situación actual

La situación actual se refiere a los acontecimientos que están sucediendo en la actualidad, que se pueden observar o comprobar, en este caso es el estado en el que se encuentra el recinto en la actualidad, ya sea en el aspecto positivo o negativo. (Robbins & Decenzo, 2009)

1.6.1.1.-Demografía

El objetivo de la Demografía consiste en estudiar los movimientos que se presentan en las poblaciones humanas, el área temática de la demografía se encuentra en: El estado y la dinámica en el tiempo. La demografía trata de todos los datos de la población con respecto a su población, por ejemplo el número de habitantes, el total de hectáreas o límites de su lugar de origen y demás datos importantes netamente de un lugar determinado. (Palma Martos, 2010)

1.6.1.2.-Datos de la población

En datos de la población se ubica información importante de la población que no ha sido considerada anteriormente como número de habitantes, la forma en que ellos viven, sus conocimientos y habilidades generales, tipo de vivienda, entre otros, que caracterizan a la población. (Palma Martos, 2010)

1.6.1.2.1.- Población económicamente activa

La población económicamente activa son todas las personas en edad de ejercer un empleo, es decir estén o no trabajando igual son considerados en este grupo pero que en algún momento hayan tenido las intenciones de laborar, es toda la población de un país, dentro o fuera de los marcos legales de edades laborales que se encuentra ocupada o desocupada en busca de empleo en el momento de referencia de la información. (Palma Martos, 2010)

1.6.1.2.2.- Población ocupada

Se entiende por población económicamente activa ocupada a las personas que se dedican a cualquier actividad económica que genera ingresos, o que por diferentes motivos se han ausentado temporalmente de su trabajo, también están consideradas dentro de este grupo las personas que realizan actividades dentro del hogar. (Palma Martos, 2010)

1.6.1.2.3.- Población inactiva

La población inactiva son personas que por cualquier razón que sea no generan ingresos, entre ellos están los estudiantes, amas de casa, personas con capacidades especiales, entre otros. (Rossell, 2014)

1.6.1.3.- Mapa geográfico comunitario

El mapa geográfico comunitario consiste en el plano o mapa en este caso del recinto Los Ceibitos, en el cual se establecen las potencialidades y los problemas del lugar para hacernos una idea de donde se encuentran estos aspectos distribuidos. (McGuire, 2009)

ILUSTRACIÓN N° 2.- Mapa del recinto Los Ceibitos



Fuente: Google Maps.
Elaborado por: Jessenia Merchán Morán

1.6.1.4.- Vías de acceso

Las vías de acceso son signo de desarrollo porque permiten el progreso del lugar, por esas vías nos podemos transportar las personas, la mercadería para la venta, en los pueblos más alejados pueden llegar los servicios que tal vez nunca han tenido, es por eso que debemos cuidarlas y tratar de conservarlas para que no se atrase nuestro sector. (Rodríguez Ruibal, 2009)

1.6.1.5.- Diagnóstico sectorial

El diagnóstico sectorial es la recopilación de información del conjunto de entidades que conforman un sector con el fin de tener una visión global del mismo que facilite la toma de decisiones para la mejora de su posición competitiva. (Robbins & Decenzo, 2009)

El diagnóstico sectorial se basa en el análisis de todos los componentes de una localidad, incluyendo sus actividades para determinar la situación en la que se encuentra el sector.

1.6.1.5.1.- Ambiente

El medio ambiente es un sistema global constituido por elementos naturales y artificiales de naturaleza física, química o biológica, socioculturales y sus interacciones, en permanentes modificaciones por la acción humana o natural y que rige. El ambiente se refiere al espacio físico de un determinado sector incluyendo todos sus componentes como son la cultura, turismo, actividades económicas, entre otros. (Asesores, 2014)

1.6.1.5.2.- Medios de transporte

Los medios de transporte son un parte importante ya que ayudan a movernos de un lugar a otro de una manera rápida, además podemos transportar cualquier cosa

haciendo más fácil nuestro camino, es decir de facilidades de transporte entre distancias grandes o pequeñas. (Quinatoa, 2011)

Los medios de transporte se pueden clasificar como:

- ✚ Acuáticos, como barco, yate, lancha, submarino, canoa, balsa, entre otros.
- ✚ Terrestre, como auto, camioneta, camión, bicicleta, motocicleta, tren, bus, entre otros.
- ✚ Aéreos, como avión, avioneta, helicóptero, globo aerostático, entre otros.

1.6.1.5.3.- Uso del suelo

El suelo en este caso es aquel espacio de tierra utilizado para la productividad agrícola, para esto debe ser fértil y permitir el crecimiento y desarrollo de diferentes cultivos. Como principal medio de producción agropecuario se dice que es un regalo de la naturaleza, dependiendo de la calidad que tenga su influencia de los resultados de producción, acompañado de la humedad, nutrientes y otros factores. (Usón Murillo, Boixadera Llobet, Bosch Serra, & Enrique Martín, 2010)

1.6.1.5.4.- Ambiente actual

El ambiente actual consiste en conocer la entidad o sector, su situación, sus actividades, su estructura entre otros., sin esta información de partida se corre el riesgo de diseñar un sistema inadecuado o inconveniente para su mejoramiento. (Paredes Garcés & Paredes De La Cruz, 2011)

El ambiente actual es la situación en que la población se encuentra actualmente, con sus dificultades y potencialidades que evidencien la problemática que presentan las comunidades en estudio.

1.6.1.5.5.- Clima

El clima es un conjunto de eventos que son característicos de la atmósfera provocando las condiciones estacionales y diarias de una región incluyendo la temperatura, las precipitaciones, el sol y el viento. (Quinatoa, 2011)

1.6.1.5.6.- Tecnología

La tecnología influye en el progreso social y económico de un sector y además de satisfacer una serie de necesidades del individuo, son un conjunto de habilidades, conocimientos y destrezas para la construcción y uso de artefactos. (Leonardo, y otros, 2011)

1.6.1.6.- Social

La palabra social permite referir a aquello que es propio de la sociedad o en su defecto que es relativo a la misma. El aspecto social se define como las características de la comunidad, las formas de interacción, costumbres, tradiciones, hábitos y demás que influyan en la relación de una comunidad. (Quinatoa, 2011)

1.6.1.6.1.- Nivel de ingresos

El nivel de ingresos de la población depende de la actividad económica a la que se dedique, ya sea negocio propio o la prestación de servicios, el cual sirve para la sustentación de las personas, es decir para alimentación, educación, salud, vestimenta y demás aspectos vitales. (Martínez Carrasco, 2009)

1.6.1.6.2.- Nivel de ocupación

El nivel de ocupación es el porcentaje de la población que se encuentra ejerciendo un actividad económica que aporte al desarrollo propio y del lugar en

el que habita, lógicamente existe una edad entre la que se estima que se empieza a laborar según las leyes del país. (Palma Martos, 2010)

1.6.1.6.3.- Organización social

La organización social es un grupo de personas que están vinculadas socialmente para el cumplimiento de objetivos en común que se caracteriza por normar u organizar a los grupos, siempre interesados en el bienestar económico y social de la población. (Mora, 2011)

1.6.2.- Diagnóstico territorial

El diagnóstico territorial es el estudio que se realiza a toda la población en diferentes aspectos, como la extensión, actividades, recursos que posee, redes viales, servicios básicos, incluso a las personas que allí habitan. (Robbins & Decenzo, 2009)

1.6.2.1.- Crecimiento actual de la comuna

Los sectores o comunidades están enfocados en crecer y desarrollar sus actividades, forma parte de su razón de ser y de su forma de actuación, el crecimiento se logra con más producción, significando más ingresos y beneficios. (Aballay & Avendaño Manelli, 2010)

El crecimiento actual de la comuna está relacionado con los programas y proyectos que se implementan en ella, gracias a ellos surgen beneficios para la comunidad, o de una u otra manera se desarrolla el sector.

1.6.2.2.- Servicios públicos básicos

En el Ecuador se consideran como servicios básicos a la energía eléctrica, agua potable, alcantarillado, servicio telefónico y demás que ayuden a mejorar la calidad de vida de la población y garantizar el buen vivir.

Pero en realidad no se cumple en todo el territorio la prestación de estos servicios, ya que en sectores pequeños hay inequidad con respecto a grandes ciudades, al no cuentan con servicios de agua potable y energía eléctrica. (Ocampo, 2011)

1.6.2.3.- Seguridad ciudadana

La seguridad ciudadana consiste en el nivel de confianza que puede otorgar el gobierno en cuanto a poder transitar libremente y sin miedo que algo malo pueda pasar, como por ejemplo el robo, secuestro y demás delitos contra las personas, para ello el estado proporciona esta seguridad mediante la vigilancia de la policía nacional y en algunos casos de las fuerzas armadas que colaboran con la ciudadanía. (Carrión & Dammert, 2009)

1.6.2.4.- Gestión comunal

Se entiende como gestión comunal a las actividades que realizan los dirigentes de determinados sectores para mejorar el nivel de vida de sus representados, es decir del sector al que dirige, mejorando en todos los aspectos su situación, aprovechando programas y proyectos que otras instituciones pueden apoyar. (Quinatoa, 2011)

1.6.2.5.- Oportunidades del sector

Las oportunidades de un sector forman parte de las aspiraciones o recursos que se pueden explotar para mejorar sus condiciones, planteando programas y proyectos que contribuyan al desarrollo del sector. (Mantilla, 2009)

1.6.2.6.- Amenazas del sector

Las amenazas son un aspecto negativo, ya que tratan de estancar las posibles soluciones que se dan a los problemas, pero en su mayoría se tratan de

transformar en oportunidades que ayuden al sector en el aspecto económico. (Mantilla, 2009)

1.6.3.- Marco estratégico

El marco estratégico está constituido por la misión, visión, posicionamiento y la estrategia, que han tenido una evolución a lo largo del tiempo, asociándose tradicionalmente su concepción con la idea de planificación estratégica. (Robbins & Decenzo, 2009)

1.6.3.1.- Misión

La misión es la razón de ser de una entidad o institución, se caracteriza por expresar su propósito general y responde a la pregunta ¿Qué hace la organización?, además de mencionar su cobertura, a qué tipo de clientes satisface, que necesidad cubre, los productos o servicios que ofrece, entre otros, respecto al negocio o empresa de la que se está hablando. (Mantilla, 2009)

1.6.3.2.- Visión

La visión es lo que la empresa en conjunto con sus colaboradores desea ser, es decir una proyección de lo que se pretende alcanzar, esto puede ser o lograrse a mediano o largo plazo, debe ser alcanzable y real para su cumplimiento en el tiempo estimado. (Mantilla, 2009)

1.6.3.3.- Principios

Los principios son leyes o reglas que se cumplen o deben seguirse con cierto propósito, como consecuencia necesaria de algo o con el fin de lograr cierto objetivo. Los principios forman parte del accionar de los individuos, ya que regulan su manera de comportarse ante los demás, incluyendo creencias o normas que rigen el pensamiento. (Medina Quintana, 2009)

1.6.3.4.- Valores

La manera de ser u obrar de una persona o colectividad que hace deseable a los seres o las conductas a los que se atribuye dicho valor. Los valores son el conjunto de costumbres, actitudes, actuaciones, pensamientos o comportamientos de las personas que conforman la organización que indican las pautas para la toma de decisiones. (Mantilla, 2009)

1.6.3.5.- Objetivos

El objetivo es el fin al que se quiere llegar mediante una acción u operación que resulta de una serie de pasos, metas y procesos que conllevan al éxito esperado, este debe ser claro, realizable y empezar con verbo en infinitivo. (Medina Quintana, 2009)

1.6.4.- Marco lógico

El Marco lógico es una matriz de planificación que incluye los aspectos básicos de un proyecto, el cual facilita el diseño, la ejecución, el seguimiento y la evaluación de las acciones a ejecutar. (Robbins & Decenzo, 2009)

1.6.4.1.- Estrategias

Las estrategias son el conjunto de acciones que se planifican con el objetivo de explotar las potencialidades de la empresa o sector determinado para lograr el desarrollo empresarial o institucional. (Robbins & Decenzo, 2009)

1.6.4.2.- Matriz de potencialidades

La matriz de potencialidades es una estructura que se encarga de facilitar la comprensión de los recursos que posee un sector, las cuales se pueden

transformar en programas o ser parte ellos para facilitar el desarrollo de un lugar. (Mantilla, 2009)

1.6.4.3.- Componentes de trabajo

Un componente de trabajo es aquello que forma parte de la composición de un todo, en este caso de un proyecto, se trata de elementos que a través de un tipo de asociación dan lugar a un conjunto uniforme. (Mantilla, 2009)

Los componentes de trabajo son todos aquellos elementos que hacen parte de un proyecto o sirven como medio para que este se efectúe y cumpla las expectativas de las personas que están proponiendo una mejora.

1.6.4.4.- Proyectos

Un proyecto es el conjunto de actividades que desarrolla una persona, grupo de personas o empresa para alcanzar un objetivo definido, estas actividades tienen secuencia o se encuentran interrelacionadas y deben estar coordinadas.

El proyecto tiene como fin satisfacer necesidades corriendo el menor riesgo de fracaso utilizando mejor los recursos disponibles. (Mantilla, 2009)

1.6.4.5.- Acciones

Las acciones son actos que realiza una persona, con un fin determinado, en un ámbito específico que afecta, incluye o comparte con otras personas, son pasos a seguir para el cumplimiento de un objetivo propuesto.

Las acciones son un conjunto de pasos que las entidades deben aplicar para alcanzar sus objetivos de forma precisa, llegando al futuro deseado. (Mantilla, 2009)

1.6.4.6.- Cadena productiva

La cadena productiva implica que se considere los distintos procesos productivos y relaciones económicas que se producen entre oferta inicial y la oferta final. La cadena productiva es un conjunto de pasos que se deben seguir para la transformación de bienes o servicios que satisfacen al consumidor. (Mantilla, 2009)

1.6.4.7.- Plan de acción

El Plan de acción es importante para conocer y comprender la ejecución, seguimiento y evaluación en torno a las actividades de acción, en definitiva el plan de acción es el orden de actividades que se debe seguir para ejecutar un proyecto. (Mantilla, 2009)

1.6.5.- Diagnóstico interno y externo

El diagnóstico interno se trata del análisis de todos los aspectos de la organización internamente, los cuales son las fortalezas y debilidades que pueden ser transformadas de forma positiva para mejorar la situación en que se encuentra la organización o sector en la actualidad. (Mantilla, 2009)

El diagnóstico externo trata de analizar la parte externa de la organización, es decir el medio ambiente, los proveedores, competencia, clientes, los cuales no se los puede modificar pero se puede organizar de tal manera que ayuden a la organización a cumplir sus objetivos.

1.6.5.1.- Eje de desarrollo económico

El eje de desarrollo económico forma parte del proceso de crecimiento y cambio estructural que mediante la utilización del potencial de desarrollo existente en el

territorio, conduciendo a la mejora o bienestar de la población de una localidad. (Palma Martos, 2010)

Son los componentes para el mejoramiento económico de una región, en sus aspectos cuantitativos como salud, educación, ingresos, entre otros.

1.6.5.1.2.- Perspectivas emergentes

Las actividades emergentes, son aquellas que se encuentran en proceso de crecimiento., es decir que actualmente se encuentran generando valor agregado, ya sea de tipo monetario o fuentes generadoras de empleo.

Las actividades emergentes que siempre se las efectúan y está en constante crecimiento, el cual genera ingresos y por ende empleo suficiente para la subsistencia. (Palma Martos, 2010)

1.6.5.1.3.- Perspectivas potenciales

Se consideran como potenciales, todas aquellas actividades que podrían, eventualmente generar niveles de comercialización y producción con alto valor agregado, tanto desde el punto de vista de los ingresos como de la generación de empleo. Las perspectivas potenciales son aquellas que surgen por temporadas o en fechas definidas pero que generan un alto ingreso para sustentarse durante el resto del tiempo que no se labora. (Palma Martos, 2010)

1.6.5.1.4.- Perspectivas estancadas

Son actividades que mantienen sus niveles de comercialización, pero no tienen perspectivas de crecimiento, ya sea por restricciones de mercado, desde el punto de vista de los ingresos o porque existe un alto nivel de oferta de sus productos,.. Las perspectivas estancadas son aquellas actividades que por algún obstáculo

para su funcionamiento no puede desarrollarse y crecer como se espera, generando muy pocos ingresos. (Palma Martos, 2010)

1.6.5.1.5.-Perspectivas deprimidos

Las perspectivas deprimidas son aquellas actividades que están a punto de terminar su ciclo y que se necesita de una gran cantidad de inversión para su funcionamiento sin generar los ingresos deseados, por eso es mejor que este tipo de actividades se cierre. (Palma Martos, 2010)

1.6.5.1.6.- Satisfacción de necesidades

La satisfacción de necesidades depende de los recursos que consideramos importantes para el desarrollo personal, entre ellas están las necesidades prioritarias como son la alimentación, salud, vestimenta, educación, servicios básicos y vivienda. (Maslow, 2008)

1.6.5.1.7.- Aspectos socio productivos

Los aspectos socio productivos comprenden las actividades que se desarrollan en determinados sectores, los cuales son agrupados para un mejor desarrollo y que otorgue un mayor beneficio en forma colectiva como son las asociaciones por ejemplo de agricultores, ganaderos, artesanos y demás que pueda haber en un determinado sector. (Ocampo, 2011)

1.6.5.1.8.- Aspectos financieros

El aspecto financiero involucra la parte monetaria que es fundamental para el desarrollo de proyectos, incluyendo la planeación y proceso que llevan a incrementar beneficios mayores para un determinado lugar, tomando como base estratégica alternativas de producción y mercadotecnia. (Robbins & Decenzo, 2009)

1.6.5.1.9.- Generación de empleo

La generación de empleo en una comunidad es de vital importancia para mejorar los ingresos y por ende la calidad en la que viven las familias que poseen un empleo digno, para ello es necesario generar emprendimientos que fomenten la productividad. (Palma Martos, 2010)

1.6.5.2-Eje de desarrollo turístico

El eje de desarrollo turístico comprende todos los aspectos o recursos que se pueden desarrollar para incentivar el turismo en un determinado lugar, para lo cual se necesita de estrategias que ayuden a difundir de mejor manera los potenciales turísticos. (Crosby, Prato, Solsona, Gómez, & Pedro, 2009)

1.6.5.2.1.- Flora

La flora es el conjunto de especies vegetales que crecen en un territorio o una región geográfica, la flora será rica o pobre dependiendo de la región geográfica considerada posea muchas especies vegetales o escaso número de ellas.

La flora comprende todos los árboles, plantas, arbustos y demás especies vegetales que son características de un espacio físico. (Asesores, 2014)

1.6.5.2.2.- Fauna

La fauna es un conjunto de especies animales que viven, crecen y desarrollan en un lugar determinado, o que existieron durante algún periodo geológico específico. (Sánchez Y Grandará, 2011)

La fauna es la presencia de animales que puedan haber en un lugar, ya sean domesticas o salvajes, pero que sea característico de una población.

1.6.5.2.3.- Recursos naturales

Los recursos naturales son aquellos que se encuentran de tal forma que haya sido creado por el hombre, pero que son utilizados en beneficios de ellos, por ejemplo los materiales que se extraen del suelo, el agua, etc. (Sánchez Y Grandará, 2011)

1.6.5.2.4.-Recursos hídricos

Los recursos hídricos se constituyen en uno de los recursos naturales renovables más importantes para la vida, los recursos hídricos son la fuente de vida tanto para humanos, animales y plantas, es de vital importancia el abastecimiento de este recurso para la consecución de objetivos. (Sánchez Y Grandará, 2011)

1.6.5.3.- Eje de desarrollo cultural

El eje de desarrollo cultural es el estudio de los recursos culturales, es decir, el patrimonio cultural que posee un lugar, las tradiciones, costumbres, religión, hábitos y demás características propias de un grupo de personas que conforman una comunidad. (Moyano & Planella, 2012)

1.6.5.3.1.- Costumbres

Las costumbres son hábitos, acciones, prácticas y actividades que se aprenden y repiten constantemente, por lo cual suelen caracterizar a diferentes grupos de personas. (Bastidas, 2010)

1.6.5.3.2.- Patrimonio

El patrimonio es el bien o conjunto de ellos que se reservan, cuidan o guardan porque representan un valor cultural inigualable, estos bienes son heredados o son encontrados en lugares para convertirse en un atractivo para la sociedad al querer descubrir la riqueza de nuestros antepasados. (Quinatoa, 2011)

1.6.5.3.3.- Tradiciones

Las tradiciones son actos que pasan de generación en generación, debido a su importante riqueza cultural que posee, las tradiciones caracterizan a un determinado grupo de personas. (Quinatoa, 2011)

1.6.5.3.4.- Fiestas comunales

Las fiestas comunales son un derroche de cultural, ya que usualmente se manifiestan sus raíces ancestrales, es decir se presentan actos que han sido practicados desde la antigüedad, como son las danzas, ritos, platos tradicionales, entre otros. (Bastidas, 2010)

ILUSTRACIÓN N° 3.- Fiestas tradicionales



Fuente: investigación de campo – Recinto Los Ceibitos
Elaborado por: Jessenia Merchán Morán

1.6.5.3.5.- Educación

La educación es proceso de socialización y endoculturación de las personas a través del cual se desarrollan capacidades físicas e intelectuales, habilidades,

destrezas, técnicas de estudio y formas de comportamiento con un fin social. (McGuire, 2009)

La educación se ha convertido en el eje de desarrollo para todas las comunidades, ya que se comprende como la adquisición de conocimientos para transformar y mejorar los procesos en la sociedad.

1.6.6.- Metas

Las metas establecen qué es lo que se va a lograr y cuándo serán alcanzados los resultados, pero no establecen como serán logrados. Las metas son las que ayudan al cumplimiento de objetivos, establecen el fin que se va a lograr y el tiempo en que se va a cumplir. (Robbins & Decenzo, 2009)

1.6.7.-Indicadores

Los indicadores son las metas estructuradas en tiempo y espacio para el cumplimiento de objetivos, los cuales pueden ser modificados para un mejor impacto o ejecución de los mismos. (Robbins & Decenzo, 2009)

1.6.8.- Seguimiento

El seguimiento es la fase de la gestión que acompaña a la ejecución de los proyectos y su finalidad básica consiste en informar sobre el estado en el que se encuentra la ejecución así como el de conocer en qué medida se están realizando las actividades y por tanto hasta qué punto están alcanzando los objetivos y resultados previstos. (Robbins & Decenzo, 2009)

El seguimiento es la supervisión continua o periódica del proceso de ejecución de un proyecto para verificar la efectividad y cumplimiento de uso de los recursos necesarios para el proyecto.

1.6.9.- Evaluación

La evaluación es el proceso que se lleva a cabo para verificar el progreso o aprovechamiento de los conocimientos adquiridos o la efectividad de algún proyecto, la cual por lo regular se realiza luego de haber ejecutado el proyecto. (Robbins & Decenzo, 2009)

1.6.10.- Áreas de intervención y líneas de propuestas

Las áreas de intervención corresponden a los sectores en los cuales se va a trabajar, agrupando las distintas actividades, las cuales van a estar acorde a las líneas que se propongan para la solución de problemas.

Las áreas de intervención y líneas de propuestas están vinculadas ya que la primera son los sectores definidos donde existen los problemas o falencias de un sector, mientras que las líneas de propuestas son las soluciones a esos problemas encontrados mediante la investigación de los mismos.

1.6.11.-Fichas de problemas y líneas de propuestas

La ficha de problemas está estructurada dependiendo de los problemas encontrados en el área de estudio, los cuales están agrupados en determinados sectores que ayudan de manera general a comprender que recursos utiliza, mientras que las líneas de propuestas dependen de los problemas presentados para dar soluciones y mejorar la situación de la comunidad.

1.6.12.- Ficha de problemas, objetivos y acciones

La clave para elaborar la ficha de objetivos es que los aspectos redactados en negativos para los problemas, ahora se redacten de forma positiva y se escriban las actividades a seguir para que se cumplan los objetivos. La ficha de problemas

contiene también los objetivos que se pretenden cumplir con la puesta en práctica de los programas y proyectos propuestos en el plan de desarrollo económico, incluyendo las acciones o pasos a seguir para el cumplimiento de los objetivos.

1.6.13.- Ficha de potencialidades del recinto

En la ficha de potencialidades se incluyen los aspectos más importantes que tiene el recinto, en los cuales se puede trabajar y explotar su potencial para mejorar los niveles de desarrollo, por ejemplo los recursos como el turismo, la cultural, agricultura, pesca, etc., dependiendo de los recursos con los que cuente el recinto.

1.6.14.- Espacios urbanos

Los espacios urbanos son áreas desarrolladas para proporcionar una mejor imagen al sector, incluyendo entidades que aporten a la seguridad, educación y todos los recursos necesarios para la vida en sociedad y comodidad de la población. (Ocampo, 2011)

1.6.15.- Infraestructura, red vial y espacios de riego.

La infraestructura rural es importante para fomentar la comercialización, así como para favorecer los vínculos de crecimiento rural. La infraestructura de un lugar corresponde a todos sus aspectos físicos, es decir, las redes viales, servicios básicos, infraestructura de vivienda, entre otras. (Ocampo, 2011)

1.6.16.- Espacios productivos

Los espacios productivos son las actividades económicas que se pueden practicar en un determinado lugar, dependiendo del recurso natural que se presente en el sector, por ejemplo la agricultura, ganadería y pesca que dependen de recursos como la tierra, clima y agua, necesarios para lograr una excelente producción. (Palma Martos, 2010)

1.6.17.- Presupuesto

El presupuesto consiste en asignar valor económico a los proyectos o programas que se van a llevar a cabo en el presente plan de desarrollo económico, tomando en cuenta el material, mano de obra y demás recursos a utilizar para el desarrollo de estos. (Herrscher, 2013)

1.7.- MARCO LEGAL

1.7.1.- Constitución de la República del Ecuador

(Asamblea Nacional Constituyente, 2008) La constitución de la República del Ecuador plantea los lineamientos básicos para los distintos niveles de gobierno, así es que desde el art. 12 hasta el 34 se menciona los derechos al buen vivir, que son de vital importancia al elaborar un plan de desarrollo económico.

El art. 12 hace referencia al derecho del agua como un aspecto esencial para la vida, el cual aporta a la investigación en el hecho de dotar a las comunidades de servicios básicos como el agua potable que ayude a reducir enfermedades y lograr una mejor productividad.

En el art. 14 se reconoce el derecho a vivir en un ambiente sano y ecológicamente equilibrado, hecho que se plasma en este documento al proponer el proyecto de socialización en temas ambientales para que la comunidad aprenda a cuidar el ambiente en el que habita.

En el art. 24 se menciona el derecho a la recreación, esparcimiento y práctica del deporte, el cual aporta en el proyecto de construcción de áreas recreativas, que ayuda a la población a gozar de un lugar para su libre recreación y a tomar un estilo de vida saludable con el deporte.

En el art. 26 se menciona el derecho a la educación en todos los ámbitos, lo cual se gestiona en las capacitaciones en diversos temas que se pretende llevar a cabo

en el recinto Los Ceibitos, ayudando a tener una mejor perspectivas en la parte administrativa, también el área productiva como es la agricultura, sin dejar fuera de este proyecto el tema ambiental y cultural que tienen mucho peso en cualquier tipo de proyectos.

La presente investigación se fundamenta también en el art. 32, que se refiere a que la salud es un derecho que garantiza el estado, y en cumplimiento de este mandato se propone la gestión de brigadas médicas que ayude a la prevención o control de las principales enfermedades que se presenta en el recinto.

En el art. 267 se menciona la participación de los gobiernos parroquiales, los cuales son encargados de coordinar con los gobiernos provinciales la viabilidad rural, además de incentivar el desarrollo de actividades productivas comunitarias, la preservación de la biodiversidad y la protección del ambiente, es decir que el primer nivel de gobierno al que se debe recurrir para la ejecución de los proyectos propuestos son los GAD parroquiales, que se encargan de transmitir las necesidades que presentan las comunidades a niveles superiores de gobierno.

El art. 272 menciona que la distribución de recursos entre los gobiernos autónomos descentralizados se hará bajo criterios como las necesidades básicas insatisfechas, jerarquizadas y consideradas en relación con la población residente en el sector, lo cual es un factor que hemos considerado para la proposición de proyectos que beneficie a la comunidad en los temas más prioritarios para garantizar el buen vivir de los habitantes.

1.7.2- Código Orgánico de Organización Territorial, Autonomía y Descentralización.

(Secretaría Nacional de Planificación y Desarrollo, 2010)El Código Orgánico de Organización Territorial, Autonomía y Descentralización aporta las líneas de acción para conseguir un desarrollo íntegro, utilizando los recursos de manera eficiente y eficaz, enfocados en el buen vivir para los habitantes.

La ejecución de la presente investigación se fundamenta en el art. 103 que confirma que las tierras y territorios comunales son tierras ancestrales cuya posesión la tienen los comuneros de estos lugares y son adjudicadas gratuitamente.

En el art. 302 se menciona la participación ciudadana, es decir que la población tiene el derecho a participar en las decisiones, planificación, gestión de los asuntos públicos y control social de los gobiernos autónomos descentralizados, integrando a la población de manera participativa.

El art. 303 tiene mucha relación con el artículo anterior que hace referencia al derecho a la participación que puede hacer en todos los niveles de los gobiernos autónomos descentralizados como es el provincial, cantonal y parroquial, los cuales tienen el deber de consultar a la población la adopción de medidas normativas o de gestión que puedan afectar sus derechos colectivos.

El Plan de ordenamiento territorial orientará el proceso del cantón o distrito para lograr el desarrollo, mediante la utilización de recursos naturales, infraestructura, espacio y actividades, con el fin de mejorar la calidad de vida y alcanzar el buen vivir de los habitantes.

1.7.3.- Ley de Economía Popular y Solidaria

(Ministerio Cordinador de Desarrollo Social, 2011)La ley de Economía popular y solidaria se basa en la solidaridad, la cual fomenta las actividades y organizaciones comunitarias, asociativas, cooperativas, entre otros, que se crean para satisfacer las necesidades de empleo principalmente a las comunidades que poseen algún tipo de recurso disponible para la productividad, lo cual da una gran importancia a los sectores menos beneficiados, dando la oportunidad de hacer agrupaciones que logren una mayor rentabilidad, como es el caso de los recintos de la zona norte de la provincia de Santa Elena, agrupándose en asociaciones de

agricultores, de artesanos, pescadores, apicultores y demás actividades comerciales.

La ley de Economía Popular y Solidaria en el art. 2 en su literal A reconoce que los emprendimiento unipersonales, familiares, vecinales, las micro unidades productivas, pequeños negocios y otros dedicados a la producción y comercialización de bienes o servicios se constituyen como socioeconómicas populares, lo que respalda la conformación de estas unidades productivas en sectores como las comunas, aportando al desarrollo del lugar.

En el mismo art. 2 literal C se refiere a las organizaciones constituidas por agricultores, artesanos o prestadores de servicios de idéntica o complementaria naturaleza, este artículo se tomó en cuenta para fundamentar el proyecto de creación de grupos productivos mediante asociaciones, con el fin de producir y comercializar en común obteniendo mayores y mejores beneficios para la comunidad.

El art. 6 menciona que el estado respeta las formas de organización de economía popular y solidaria, proporcionando autonomía, interdependencia y libre ejercicio de las actividades económicas lícitas, que en nuestra investigación es de gran importancia para gestionar el proyecto de asociatividad para el recinto Los Ceibitos que se caracteriza por la producción agrícola de diversos productos como el maíz, sandía, pepino, entre otros.

1.7.4.- Plan Nacional para el Buen Vivir 2013 - 2017

(Secretaría Nacional de Planificación y Desarrollo, 2013)El Plan Nacional del Buen Vivir que está vigente desde el 2013 hasta el 2017 procura dar los lineamientos para mejorar la calidad de vida de los ecuatorianos, especialmente fomentando la igualdad, es decir que las personas tenemos derecho a gozar de servicios como la educación, salud, alimentación, contar con los servicios

básicos, entre otros, lo cual no se cumple en sectores tan alejados de las ciudades como es el caso de los recintos de la provincia de Santa Elena, es por eso que los representantes deben gestionar estos procesos para lograr una vida digna que todos merecemos y es deber del estado otorgar esta garantías.

La investigación para elaborar el plan de desarrollo económico para el recinto Los Ceibitos se fundamentó en el lineamiento E de la política 2.1, correspondiente al objetivo 2 que se refiere a promover y apoyar las iniciativas de economía popular y solidaria, en especial las asociatividad que llevan grandes beneficios a la población, es decir apunta al proyecto propuesto de la conformación de grupos productivos mediante asociaciones. En el lineamiento H de la misma política se refiere a los procesos de capacitación que se requieren para poner en práctica los emprendimientos productivos y por ende el cambio de la matriz productiva, que también se asienta en uno de los proyectos a gestionar, como es la planificación de capacitaciones en diversos temas.

En el lineamiento B de la política 2.2 que corresponde al objetivo 2 se menciona los mecanismos de ayuda para la prestación de servicios de salud que debe ser facilitado para la cobertura idónea en todos los lugares del país, esto se ve reflejado en el proyecto de gestión de brigadas médicas para el recinto que se propone en el presente plan.

En el lineamiento A y B de la política 2.4 correspondiente al objetivo 2 se refiere al acceso de agua segura para la población, garantizando la salud y productividad, tomando en cuenta este lineamiento se plantea la gestión para la construcción de redes de agua potable, aprovechando el proyecto de propósito múltiple Trasvase Chongón - San Vicente que dota de agua apta para el consumo a comunas y recintos de la parroquia Colonche.

El lineamiento C de la política 2.11 del objetivo 2 menciona el fortalecimiento productivo de la agricultura, primordialmente con el incentivo de la asociatividad

que beneficia no solo a una sino a un conjunto de personas que tratan de mejorar su nivel de vida.

La salud se ve fundamentada también en el lineamiento A de la política 3.2, incluida en el objetivo 3, refiriéndose a la promoción en salud en todas las etapas de vida del ser humano, que en este caso lo estamos garantizando con la presencia de brigadas médicas en el recinto Los Ceibitos.

El esparcimiento y práctica del deporte también forman parte del buen vivir, es por eso que en los lineamiento del A hasta el G de la política 3.7 que contiene el objetivo 3, se prevé incentivar y aportar con los mecanismos necesarios para que población aprenda a llevar un estilo de vida saludable, que en este caso se ve plasmado en el proyecto de creación de áreas recreativas y canchas múltiples.

La cultura toma fuerza en el lineamiento K de la política 5.4 del objetivo 5 que menciona los emprendimientos de carácter cultural y creativo, el cual está plasmado en uno de los proyectos propuestos, como es la construcción de una sede social con un espacio para la exhibición de piezas arqueológicas, ya que los restos encontrados son pocos para la conformación de un museo como lo venía pensando la población.

El ambiente también tiene espacio en el buen vivir de los habitantes, lo que se ve reflejado en el lineamiento D que corresponde a la política 7.1. del objetivo 7 refiriéndose a la protección del ambiente, lo cual se logra con la sociabilización de estos temas preferiblemente dictado por personas del ministerio de ambiente que saben a perfección del ambiente.

El lineamiento A de la política 10.1 que está inmersa en el objetivo 10 es muy claro en apoyar el fortalecimiento de la producción rural y agricultura familiar, impulsando la productividad y desarrollo de los sectores rurales, además la posibilidad de conformar asociaciones en beneficio de los agricultores.

1.7.5.- Plan Nacional de Descentralización

(Secretaría Nacional de Planificación y Desarrollo, 2012)El Plan Nacional de Descentralización que está vigente desde el 2012 hasta el 2015 es un marco normativo que mejora la asignación de competencias entre los niveles de gobierno, logrando gestionar y prestar servicios a las personas. El fin de este plan es descentralizar las decisiones del gobierno central para que los gobiernos autónomos manejen el tránsito, el transporte, el agua, el ambiente, infraestructura pública y otras. Las administraciones locales tienen facultades que son autónomas y otras que deben responder ante el gobierno central.

El presente plan hace referencia a que la participación tiene un papel fundamental en la organización, por lo cual es de gran importancia la participación de la comunidad en las decisiones que deben tomarlos gobiernos autónomos descentralizados.

También se propone la figura de la silla vacía que permite a la ciudadanía contar con un representante en las sesiones de los GAD, que verifique la transparencia en los procesos, incentivando incluso a personas de comunas y recintos a constatar temas de su interés, transparentando el proceso que siguen los GAD con respecto a las decisiones de progreso.

1.7.6.- Ley Orgánica de Comunas

(Comisión Técnicas de Comunas, 2012)La ley orgánica de comunas tiene por objetivo establecer normas y principios que desarrollen, fortalezcan y regulen los derechos y deberes que tienen las comunas y sus representantes, además de impulsar actividades de desarrollo económico con el apoyo de órganos estatales, públicos, privados o internacionales, también es capaz de generar sus propios ingresos a través de las gestiones que realice con su comunidad, convirtiéndose en una ley de mayor importancia para el cumplimiento de los deberes y derechos que posee la población de estos lugares.

Para la presente investigación se toma en cuenta el art. Art. 38 del capítulo primero de la ley orgánica de comunas, ya que reconoce que en la forma de organización ancestral como las comunas, comunidades y recintos debe existir la propiedad colectiva sobre la tierra, siendo de gran importancia esta información para el desarrollo de proyectos en el recinto.

En el art. 466 se menciona las atribuciones en el ordenamiento territorial, que ayuda a tener conocimiento a quien acudir para el cumplimiento de los proyectos propuesto en el presente plan de desarrollo económico, el cual debe ser socializado ante la comunidad y ser presentado ante la primera instancia que es el GAD parroquial, quien posteriormente se encargara de comunicar estas necesidades a los GAD cantonal y provincial.

La investigación está basada también en el art. 10 del capítulo segundo de la ley de comunas, ya que manifiesta los derechos de la comuna y que incentiva a proponer el presente plan de desarrollo económico, ya que estas comunidades tienen derecho a fortalecer su identidad cultural a través de tradiciones, costumbres y toda expresión cultural de los pueblos.

La proposición de los proyectos que incluye el plan de desarrollo económico para el recinto Los Ceibitos se fundamentan en el art. 69 de la ley orgánica de Comunas, menciona que el Estado promoverá y desarrollará políticas públicas, programas y proyectos a favor de las comunidades para fortalecer la producción y garantizar el buen vivir.

En el art. 70 se menciona que los gobiernos autónomos descentralizados presentarán apoyo, facilitaran la elaboración de proyectos, planes y programas, lo cual garantiza la elaboración y factibilidad del plan de desarrollo económico como propuesta a impulsar el desarrollo de las localidades más pequeñas de la provincia de Santa Elena.

CAPÍTULO II

METODOLOGÍA DE LA INVESTIGACIÓN

En el presente capítulo se muestra cómo se llevó a cabo la investigación, tanto los tipos de investigación, instrumentos para el levantamiento de información, el procesamiento y procedimiento que se va a realizar en la investigación.

2.1.- DISEÑO DE LA INVESTIGACIÓN

Para llevar a cabo la elaboración del Plan de Desarrollo Económico para el recinto Los Ceibitos, se realizaron las siguientes investigaciones:

Investigación cualitativa

La investigación cualitativa se aplica en este proyecto, ya que se caracteriza por recabar información de forma narrativa, en este caso por aplicar las entrevistas a los directivos de la Comuna y la observación que se realiza en las visitas al recinto, que luego son tomadas en cuenta para conocer el estado en que se encuentra el recinto de manera general, mas no en cifras, es decir que por medio de la investigación cualitativa se tiene una perspectiva de los problemas que puede tener el recinto de manera general.(Hernández, Fernández & Baptista, 2010)

Investigación cuantitativa

La investigación cuantitativa es aplicada en la elaboración del Plan de Desarrollo Económico para el recinto Los Ceibitos, ya que es necesario tener cifras que revelen el estado actual de la población, mediante la aplicación de encuestas, en las cuales se tendrá que recoger, analizar e interpretar la información, para luego proceder a concluir y recomendar lo más beneficioso para el sector. (Hernández, Fernández & Baptista, 2010).

2.2.- MODALIDAD DE LA INVESTIGACIÓN

Luego de haber realizado el análisis del problema general que se ha detectado, objetivo general y específico, además de consultar el concepto y los tipos de modalidades que señalan diferentes autores, se ha llegado a la conclusión que el presente documento es un proyecto factible, ya que se elabora una propuesta para la solución de la problemática social o necesidades existentes en el recinto Los Ceibitos, llevando consigo el mejoramiento de la calidad de vida y desarrollo.(Paredes Garcés & Paredes De La Cruz, 2010)

El diseño de la investigación tiene como finalidad desarrollar estrategias que forman un plan a seguir para obtener respuestas a las interrogantes que se plantea el investigador, desarrollando competencias que permitan la participación activa en los procesos de investigación que generan nuevos conocimientos.

2.3.- TIPOS DE INVESTIGACIÓN

Descriptiva

La investigación descriptiva como su nombre lo indica se trata de describir las características y demás aspectos importantes de los grupos, procesos, objetivos, entre otros, para llegar al análisis de dicha información, esta investigación responde a las preguntas que, quien, donde, cómo y cuándo se presentan los hechos. (Hernández, Fernández & Baptista, 2010)

La investigación de tipo descriptiva se utilizó para describir las diferentes actividades de tipo económico, social, cultural y ambiental en el recinto Los Ceibitos, analizar dicha información y detectar las necesidades presentes.

Exploratoria

Este tipo de investigación es empleada cuando el tema de estudio es desconocido o poco estudiado, de tal manera que se trata de explorar e indagar para acercarse a

la realidad, es muy utilizado en el periodismo, en el trabajo social y en estudios referentes a las creencias o mitos de los pueblos.(Hernández, Fernández & Baptista, 2010)

Como dice en líneas anteriores esta investigación es de vital importancia en temas como creencias o mitos de los pueblos, es por eso que se toma en cuenta al ser estos temas parte de nuestras variables a estudiar.

Explicativa

La investigación explicativa va más allá de la investigación descriptiva, ya que no solo trata de describir conceptos o características, sino explican las causas y efectos de la problemática encontrada, se caracteriza por el razonamiento deductivo. (Hernández, Fernández & Baptista, 2010)

Investigación documental

La investigación documental se caracteriza por la consulta de libros y publicaciones que ayuden a ampliar y profundizar la perspectiva de los diferentes autores con respecto a un tema. (Hernández, Fernández & Baptista, 2010)

Esta modalidad es utilizada en la presente tesis, ya que se consultaron libros, ensayos, oficios y demás documentos de gran valor para el desarrollo de la misma, como por ejemplo datos relevantes del recinto Los Ceibitos, geografía, población, costumbres, tradiciones, además de datos de investigación que aportan al marco teórico, legal y metodológico.

Investigación de campo

La investigación de campo se caracteriza por el contacto directo con los involucrados en el tema, en este caso la parte fundamental de la investigación que es la población del recinto, a través de las visitas realizadas al lugar. (Hernández, Fernández & Baptista, 2010)

En la investigación de campo se aportó con las entrevistas y encuestas dirigidas tanto a las autoridades de la Comuna, como a la población del recinto Los Ceibitos, en la cual se detectan las necesidades que se presentan en el recinto, luego de su tabulación, análisis e interpretación.

La investigación de campo es de vital importancia, ya que podemos establecer conversación con la población, así saber de primera mano las situaciones que padecen en el sector.

2.4.- MÉTODOS DE INVESTIGACIÓN

Para realizar la investigación que involucra la elaboración de un Plan de Desarrollo Económico en el recinto Los Ceibitos, se recurrió a los siguientes métodos:

Método inductivo

El método inductivo trata de estudiar la problemática partiendo de lo particular a lo general, es decir a partir de las causas conocemos lo que origino el problema haciendo una conclusión general para todos los eventos analizados, cabe mencionar que se interpreta el contexto de los hechos reales o valederos. (Hernández, Fernández & Baptista, 2010)

Luego de haber observado y analizado la realidad de los pobladores del recinto Los Ceibitos, se pudo formular la hipótesis observando las causas del problema central que es la deficiente información económica, social y cultural que incide en la detección de necesidades como son: Deficiente incentivo de la población por los temas de investigación, limitado conocimiento profesional en temas de investigación, limitados recursos dedicados para la investigación, se llegó a la conclusión que es necesario realizar una exhaustiva investigación de los temas antes mencionados para proponer un desarrollo en el sector dependiendo de las necesidades que se presentan.

Método deductivo

El método deductivo es todo lo contrario al inductivo, es decir que parte de casos generales, descomponiéndolo para estudiarlos de forma individual, esta teoría se basa en formular los puntos de partida para la investigación para luego deducir las consecuencias del hecho que se quiere explicar. (Hernández, Fernández & Baptista, 2010)

Se utilizó el método deductivo al analizar las causas de la problemática partiendo de lo general a lo particular, visualizando el efecto que tendrá la aplicación de un Plan de Desarrollo Económico para el recinto Los Ceibitos, concluyendo que las necesidades que tiene el recinto se debe a que no se ha planteado un plan de desarrollo que permita la superación de la población

2.5.- TÉCNICAS DE INVESTIGACIÓN

Entrevista

La entrevista es una técnica de tipo cualitativa, que se caracteriza por realizar el contacto directo entre el entrevistador y el entrevistado, mediante el intercambio de información mutua. La entrevista se usó en esta investigación para recolectar la información necesaria que nos lleva a detectar las necesidades de la población, está destinada a los dirigentes de la Comuna Las Balsas y habitantes de Los Ceibitos, que son las personas que conocen de manera general las necesidades que atraviesa su población, así tanto el entrevistador como entrevistado intercambian opiniones, se pudo determinar que no existe un Plan de Desarrollo Económico para estos sectores, es por eso que nuestro proyecto es muy beneficioso para la comunidad de Los Ceibitos, ya que vamos a impulsar el desarrollo de la población. (Paredes Garcés & Paredes De La Cruz, 2010)

A través de las entrevistas tendremos información histórica del recinto, ubicación, su cultura, tradiciones, vías de acceso, proyectos de desarrollo, medio ambiente, entre otros.

Encuesta

La encuesta es de tipo cuantitativo, en la cual se obtiene, tabula, gráfica y analiza la información. La encuesta es otra de las técnicas a aplicar en este proceso de investigación ya que se recaba la información, procesa y analiza la misma para saber la situación económica, social, cultural y ambiental de la población, esta encuesta va dirigida a las personas que habitan en el recinto Los Ceibitos de la Comuna Las Balsas. (Paredes Garcés & Paredes De La Cruz, 2010)

Observación

El método de observación se utilizó en todo momento de la investigación, por medio del cual se pudo ver en términos generales las necesidades que tiene la población, por ejemplo la escasez de instituciones en la población, además que no poseen todos los servicios básicos para vivir dignamente como lo manifiesta el Plan Nacional del Buen Vivir, lo cual ayuda a detectar la problemática y su posible solución. (Paredes Garcés & Paredes De La Cruz, 2010)

2.6.- INSTRUMENTOS DE LA INVESTIGACIÓN

Para la aplicación de la entrevista y encuesta se procedió a elaborar los instrumentos correspondientes para llevar a cabo las mencionadas técnicas, los cuales se mencionan a continuación:

Guía de preguntas

La guía de preguntas es un instrumento que se utiliza para realizar la entrevista, esta guía consiste en un numero de preguntas que se elaboran para recabar información de gran importancia, aunque es posible que durante la entrevista surjan muchas más preguntas que no estén en esta guía debido a la conversación e intercambio de información que se efectúa. (Paredes Garcés & Paredes De La Cruz, 2010)

Cuestionarios

El cuestionario es el instrumento que se utiliza para realizar la encuesta, está elaborado con preguntas que se basan en las dos variables y la propuesta, que en este caso son: información económica, social, cultural y ambiental, necesidades básicas insatisfechas y el plan de desarrollo económico para determinar en qué estado se encuentra el recinto. (Paredes Garcés & Paredes De La Cruz, 2010)

Para la elaboración del cuestionario se tomó en cuenta las siguientes consideraciones:

- ✚ Características generales de la población
- ✚ Características educacionales
- ✚ Características económicas y de salud
- ✚ Características turísticas
- ✚ Características culturales

2.7.- POBLACIÓN Y MUESTRA

Población

La población es considerada como el universo, es decir un todo, en este caso la población es el total de personas que habitan en el recinto Los Ceibitos, los cuales se tiene un total de 210 personas de 15 años y más, según datos del INEC. (Hernández, Fernández & Baptista, 2010)

CUADRO N° 3.- Población

DESCRIPCIÓN	HOMBRES	MUJERES	POBLACIÓN TOTAL
POBLACIÓN DEL RECINTO LOS CEIBITOS	104	106	210

Fuente: Instituto Nacional de Estadísticas y Censos (INEC).
Elaborado por: Jessenia Merchán Morán

Muestra

La muestra se convierte en una parte representativa de la población, es decir es una sección de un todo que va a representar la opinión de toda la población. En este caso se ha aplicado el muestreo no probabilístico por criterio, es decir el investigador tiene la capacidad de decidir quiénes son las personas que serán encuestadas. (Hernández, Fernández & Baptista, 2010)

CUADRO N° 4- Muestra

DESCRIPCIÓN	HOMBRES	MUJERES	MUESTRA
POBLACIÓN DEL RECINTO LOS CEIBITOS.	104	106	210






Fuente: Instituto Nacional de Estadísticas y Censos (INEC).

Elaborado por: Jessenia Merchán Morán

2.8.- PROCEDIMIENTO DE LA INVESTIGACIÓN

Un procedimiento son pasos a seguir para llegar a un objetivo determinado. (Hernández, Fernández & Baptista, 2010)

En la presente investigación se consideró el siguiente procedimiento:

-  Identificación de la problemática de la investigación
-  Revisión Bibliográfica
-  Selección del tema de investigación
-  Elaboración del marco teórico
-  Establecer la metodología a utilizar

2.9.- PROCESAMIENTO DE LA INVESTIGACIÓN

El procesamiento son los pasos que se deben efectuar para la recolección de datos de una investigación, bajo este concepto se desarrollaron diversas actividades que

ayudaron a responder a las interrogantes del problema de investigación.
(Hernández, Fernández & Baptista, 2010)

En la presente investigación se consideró el siguiente proceso:

- ✚ Elaboración de instrumentos de investigación
- ✚ Recolección de datos
- ✚ Organización y tabulación de datos
- ✚ Análisis e interpretación de la información
- ✚ Establecer conclusiones y recomendaciones de la información recopilada
- ✚ Diseño de la propuesta
- ✚ Revisión de la propuesta
- ✚ Entrega del informe final

CAPÍTULO III

ANÁLISIS E INTERPRETACIÓN DE LOS RESULTADOS

3.1.- ANÁLISIS DE RESULTADOS DE ENTREVISTAS

La entrevista que se realizó en el presente levantamiento de información fue dirigido a personas que habitan y que representan al recinto, en este caso hemos entrevistado a los señores Lucio Tonalá, Ismael González y Milton Merchán.

1.- ¿Cuánto tiempo tiene viviendo en el recinto?

Las personas entrevistadas responden que viven en el recinto Los Ceibitos toda su vida, las dos primeras personas antes mencionadas desempeñan cargos de guardabosques de la comuna Las Balsas y el último es comunero del lugar que se dedica a la agricultura.

2.- ¿En qué fecha se creó el recinto, quienes intervinieron en la creación de la misma?

El recinto Los Ceibitos se fundó en 1982, tomo este nombre debido a que en el centro de la población estaba asentado un árbol de ceibo, los principales fundadores fueron las familias La Torre, Merchán y Guale.

3.- ¿Qué tipo de capacitación considera usted que los dirigentes necesitan?

Es necesario que los dirigentes tanto del recinto como de la comuna reciban capacitación en diferentes aspectos como saber administrar tanto los recursos como el personal al que dirige, otro de los aspectos a recibir capacitación para todas las personas del recinto es en temas de agricultura, ambiente y turismo.

4.- ¿Existen instituciones públicas o privadas que contribuyan al desarrollo del sector?

Si existe apoyo de instituciones como el MAGAP y GAD Provincial que ayudan mediante los diferentes proyectos en los cuales brindan capacitación para el cultivo y proveen de los instrumentos necesarios como bombas para iniciar el sembrío, además para la ganadería se capacita y vacunan al ganado, también hay proyectos de apicultura.

5.- ¿Qué proyectos usted considera que necesita el recinto?

Se necesita aún más los proyectos de agricultura ya que es la principal actividad económica en el sector, además de obras de servicios básicos, salud y educación.

6.- ¿Cuáles son las fechas festivas del recinto y sus tradiciones?

En el recinto se festeja en diciembre la fiesta de la Santa Narcisa de Jesús Martillo Morán, en el cual la mayoría de las personas es participe de este evento, además por acercarse la fecha del descubrimiento de los monolitos se pretende festejar, entre las tradiciones en noviembre para los difuntos se preparan los diferentes platos que le gustaban a los familiares fallecidos.

7.- ¿Indique cuáles son las costumbres de los habitantes del recinto?

La población del recinto Los Ceibitos acostumbra a elaborar platos a base de los productos que las mismas personas cultivan y cosechan con sus manos.

8.- ¿En el recinto existe algún plato típico, cuál es?

Entre los platos típicos que hacen los habitantes esta la natilla que está hecha a base de maíz, también está la torta de camote y tortillas de maíz.

9.- ¿Qué servicios básicos le hacen falta al recinto?

Hace falta el agua potable que es algo fundamental para el desarrollo de la vida con salud, a causa de que no hay agua potable se han pasado muchas enfermedades debido a los gérmenes que trae un agua sin tratar.

10.- ¿Cuál es el estado de las vías de acceso al recinto?

Las vías de acceso al recinto están en mal estado, en tiempo de invierno no se puede llegar hasta el recinto en carro, además hace falta un puente ya que el río imposibilita el acceso al sector. Las vías solo están asfaltadas hasta Guangala, es decir hasta mitad del camino, luego solo las vías están lastradas, lo que hace que si se trasladan en carro salten mucho y se dañen los vehículos.

11.- ¿Cree usted que los habitantes del recinto cuidan el medio ambiente?

En la actualidad si se está respetando y cuidando un poco al medio ambiente, ya que existen guardabosques que ayudan a que se cumpla lo establecido en la ley, no se permite la tala de bosque, se hace poco carbón, la caza se ha reducido considerablemente, y en el mismo pueblo los habitantes ayudan al aseo del sector.

12.- ¿Existe alguna empresa o microempresa en el recinto?

En el recinto Los Ceibitos todavía no se ha conformado una empresa o microempresa debido a la falta de recursos para empezar con el proyecto.

13.- ¿Existe en el recinto convenios institucionales con alguna organización?

No se ha realizado convenios institucionales hasta el momento en el recinto Los Ceibitos, excepto la ayuda que se ha recibido por parte del Ministerio de Agricultura, Ganadería, Acuacultura y Pesca, y GAD Provincial de Santa Elena.

3.2.- ANÁLISIS DE RESULTADOS DE LA ENCUESTA

CARACTERÍSTICAS GENERALES

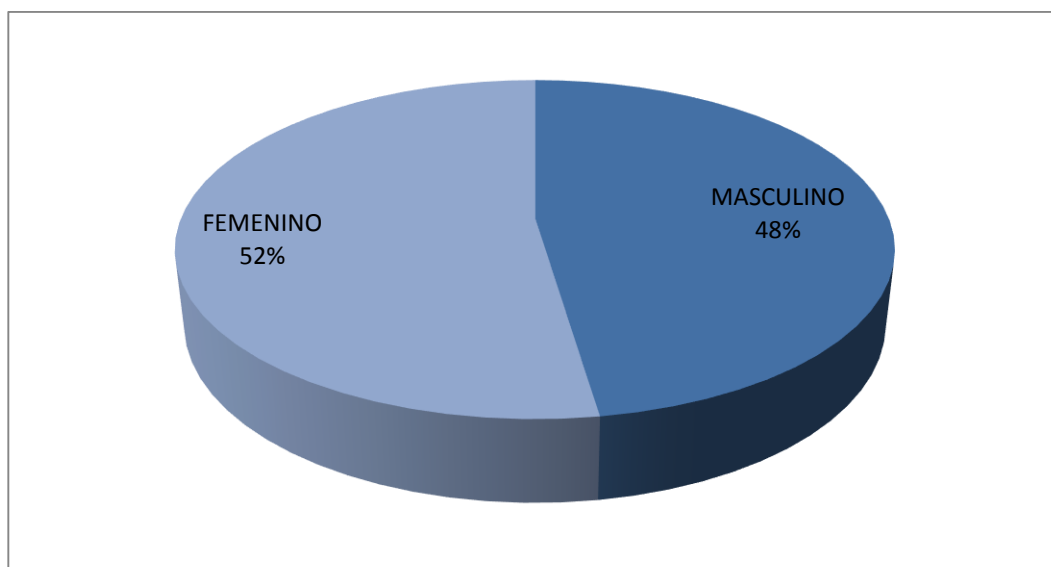
1.- Género

TABLA N° 1.-Género

ITEM	DETALLE	FRECUENCIA	PORCENTAJE
1	Masculino	100	48%
	Femenino	110	52%
	TOTAL	210	100%

Fuente: Encuesta a comuneros.
Elaborado por: Jessenia Merchán Morán

GRÁFICO N° 1.- Género



Fuente: Encuesta a comuneros.
Elaborado por: Jessenia Merchán Morán

Del total de personas encuestadas el 52% son de sexo femenino, mientras que el 48% restante es de sexo masculino.

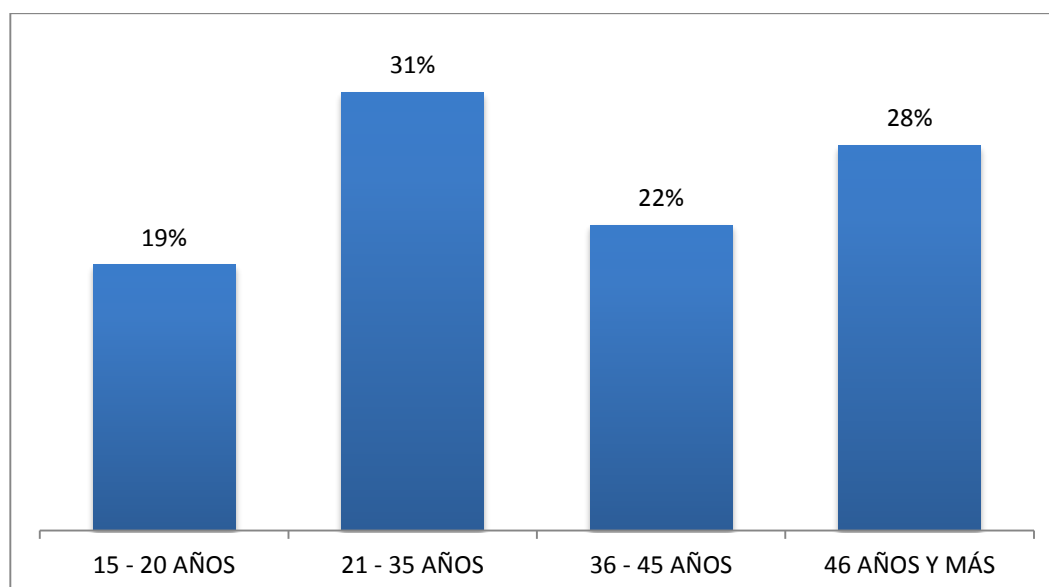
2.- Edad

TABLA N° 2- Edad

ITEM	DETALLE	FRECUENCIA	PORCENTAJE
2	15 - 20 años	40	19%
	21 - 35 años	66	31%
	36 - 45 años	46	22%
	46 años y más	58	28%
	TOTAL	210	100%

Fuente: Encuesta a comuneros.
Elaborado por: Jessenia Merchán Morán

GRÁFICO N° 2.- Edad



Fuente: Encuesta a comuneros.
Elaborado por: Jessenia Merchán Morán

De las personas encuestadas la mayoría, es decir el 31% tiene de 21 a 35 años, el 28% tiene desde 46 años en adelante, el 22% tiene de 36 a 45 años de edad, mientras que el grupo minoritarios, el 19% tiene entre 15 y 20 años de edad.

3.- Estado Civil

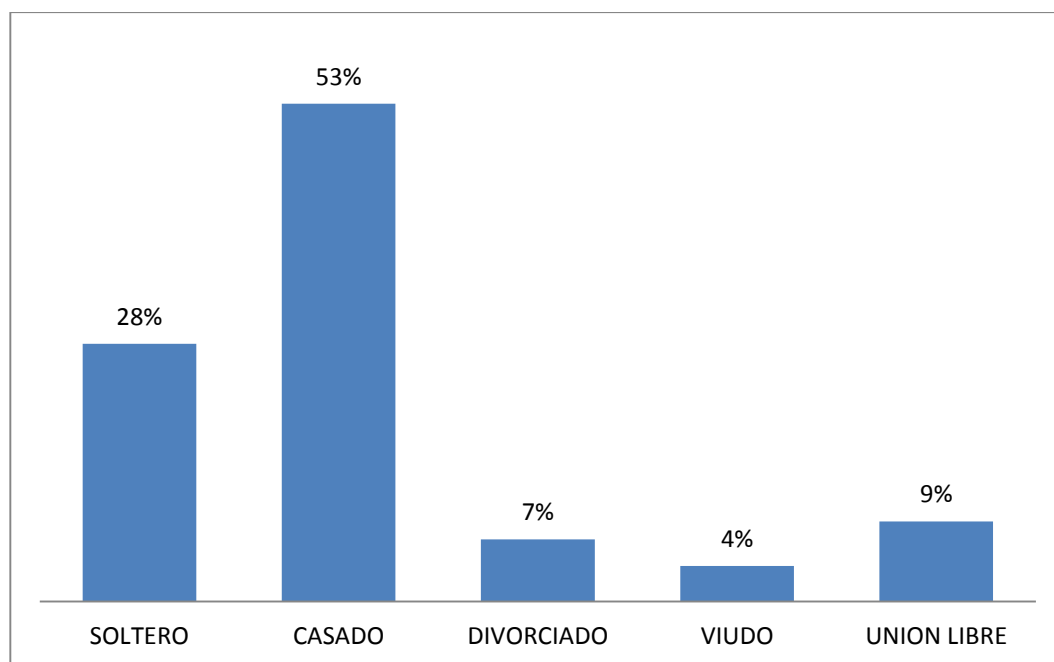
TABLA N° 3- Estado civil

ITEM	DETALLE	FRECUENCIA	PORCENTAJE
30	Soltero	58	28%
	Casado	112	53%
	Divorciado	14	7%
	Viudo	8	4%
	Unión libre	18	9%
	TOTAL		210

Fuente: Encuesta a comuneros.

Elaborado por: Jessenia Merchán Morán

GRÁFICO N° 3- Estado civil



Fuente: Encuesta a comuneros.

Elaborado por: Jessenia Merchán Morán

De las 210 personas encuestadas la gran mayoría, el 53% es casado, mientras que el 28% es soltero, el 9% tiene unión libre, el 7% es divorciado, y el 4% es viudo.

4.- Afiliación al IESS

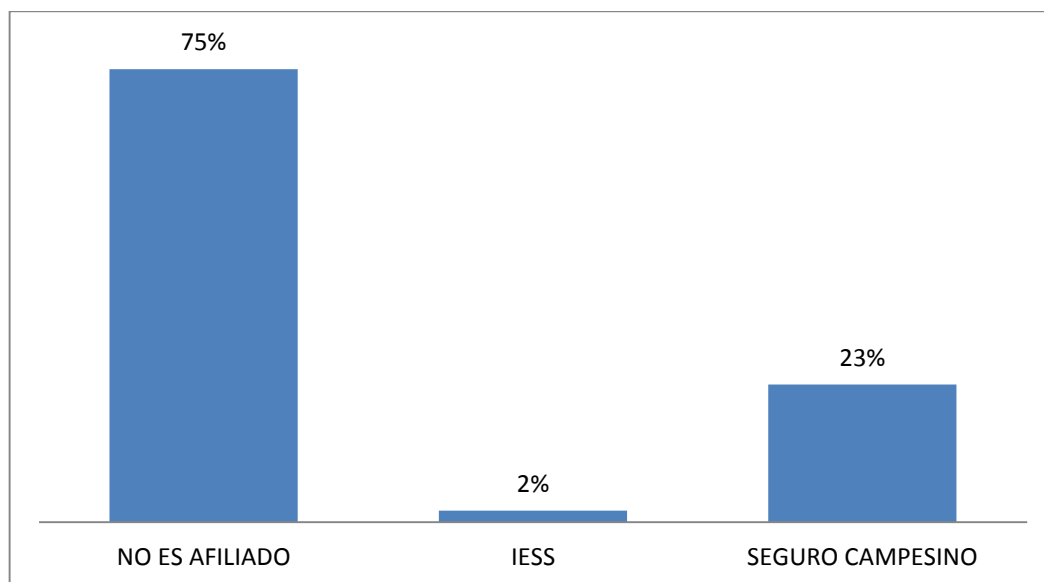
TABLA N° 4- Aporte usted o es afiliado a:

ITEM	DETALLE	FRECUENCIA	PORCENTAJE
4	No es afiliado	158	75%
	Issfa	0	0%
	Isspol	0	0%
	Iess	4	2%
	Seguro campesino	48	23%
	Otros	0	0%
	TOTAL		210

Fuente: Encuesta a comuneros.

Elaborado por: Jessenia Merchán Morán

GRÁFICO N° 4- Aporte usted o es afiliado a:



Fuente: Encuesta a comuneros.

Elaborado por: Jessenia Merchán Morán

Del total de personas encuestadas la mayoría no es afiliado a ningún seguro llegando a ser un 75%, mientras que el 23% está afiliado al seguro campesino, y solo el 2% está afiliado al IESS.

CARACTERÍSTICAS EDUCACIONALES

5.- Nivel de analfabetismo

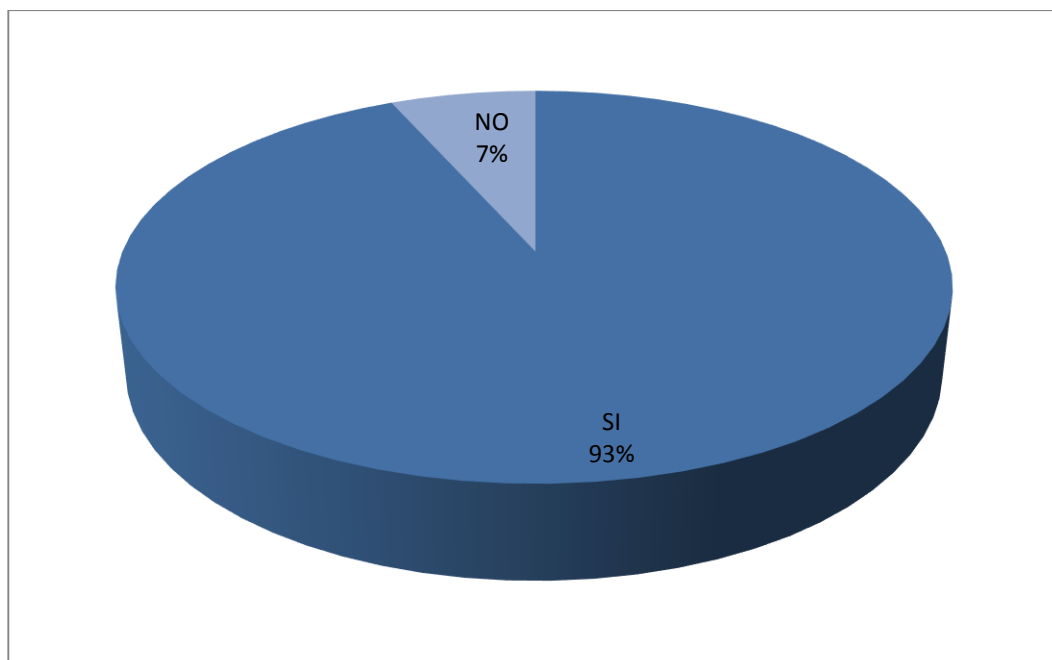
TABLA N° 5- Sabe usted leer y escribir

ITEM	DETALLE	FRECUENCIA	PORCENTAJE
5	Si	196	93%
	No	14	7%
	TOTAL	210	100%

Fuente: Encuesta a comuneros.

Elaborado por: Jessenia Merchán Morán

GRÁFICO N° 5- Sabe usted leer y escribir



Fuente: Encuesta a comuneros.

Elaborado por: Jessenia Merchán Morán

La encuesta reveló que el 93% de las personas encuestadas sabe leer y escribir, mientras que solo el 7% lamentablemente no sabe ni leer ni escribir.

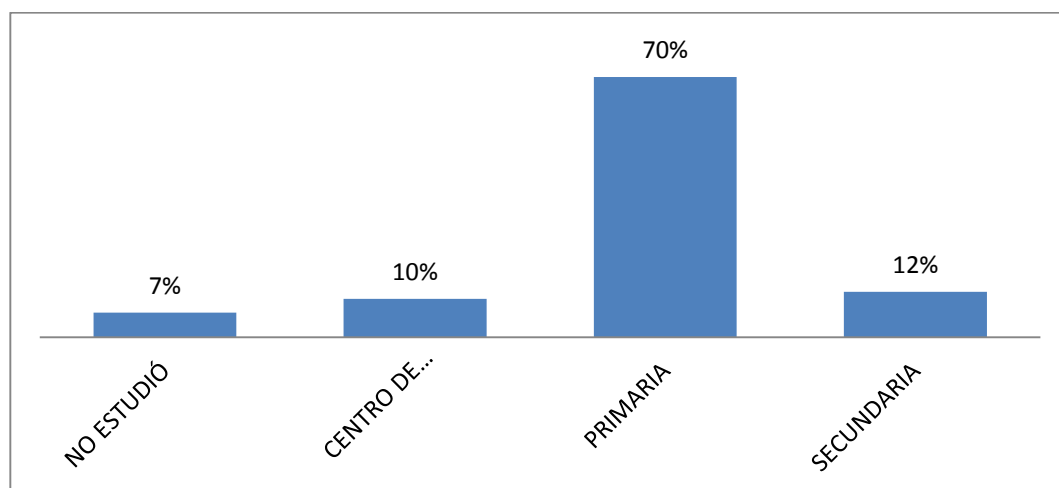
6.- Nivel de Instrucción

TABLA N° 6.- ¿Cuál es el nivel de instrucción más alto al que asistió?

ITEM	DETALLE	FRECUENCIA	PORCENTAJE
6	No estudió	14	7%
	Centro de alfabetización/(EBA)	22	10%
	Primaria	148	70%
	Secundaria	26	12%
	Universitario	0	0%
	Postgrado	0	0%
	TOTAL		210

Fuente: Encuesta a comuneros.
Elaborado por: Jessenia Merchán Morán

GRÁFICO N° 6.- ¿Cuál es el nivel de instrucción más alto al que asistió?



Fuente: Encuesta a comuneros.
Elaborado por: Jessenia Merchán Morán

Del total de personas encuestadas en su mayoría, es decir el 70% solo asistieron a la primaria, algunos la terminaron pero otros solo llegaron hasta tercer año, el 12% asistió o asiste a la secundaria, mientras que el 10% asistió a un centro de alfabetización, y el 7% no estudio.

7.- Tecnología

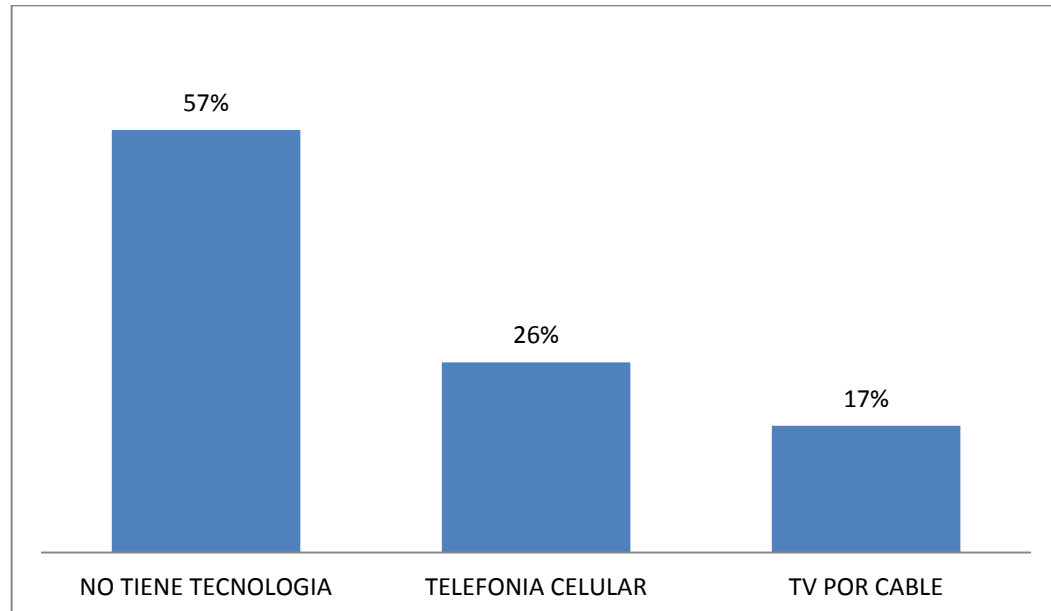
TABLA N° 7- ¿Con qué tipo de tecnología cuenta?

ITEM	DETALLE	FRECUENCIA	PORCENTAJE
7	No tiene tecnología	120	57%
	Internet	0	0%
	Telefonía celular	54	26%
	Tv por cable	36	17%
	Tablet	0	0%
	Otros	0	0%
	TOTAL		210

Fuente: Encuesta a comuneros.

Elaborado por: Jessenia Merchán Morán

GRÁFICO N° 7- ¿Con qué tipo de tecnología cuenta?



Fuente: Encuesta a comuneros.

Elaborado por: Jessenia Merchán Morán

Del total de personas encuestadas en el recinto los Ceibitos el 57% no tiene acceso a ningún tipo de tecnología, el 26% tiene telefonía celular ya que en el recinto llega muy poco la señal telefónica, y el 17% cuenta con TV por cable.

CARACTERÍSTICAS ECONÓMICAS Y DE SALUD

8.- Servicios Básicos

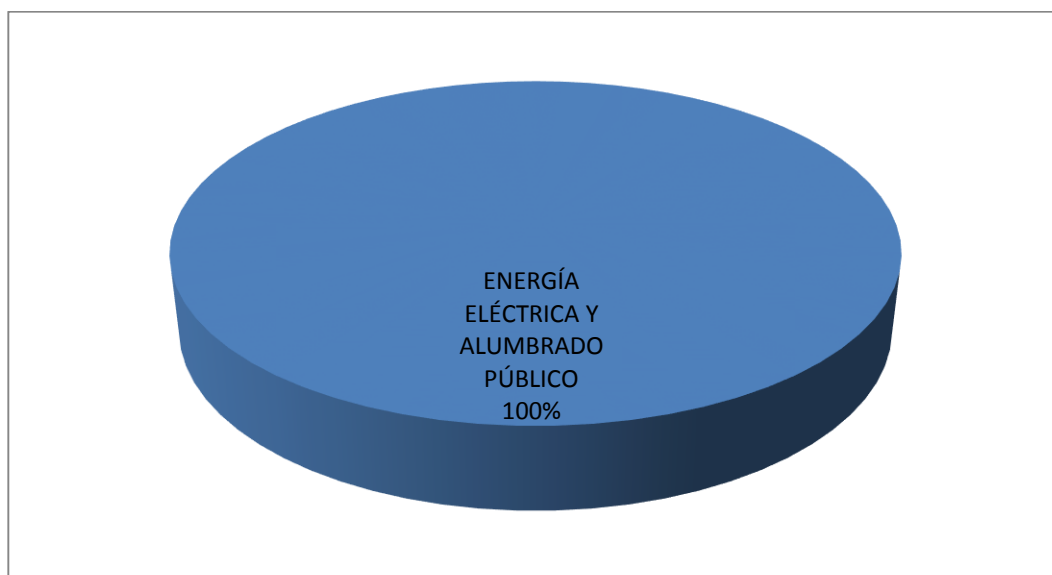
TABLA N° 8.- ¿Con qué servicios básicos cuenta su recinto?

ITEM	DETALLE	FRECUENCIA	PORCENTAJE
8	Energía eléctrica y alumbrado público	210	100%
	Agua potable	0	0%
	Alcantarillado	0	0%
	Telefonía	0	0%
	Internet	0	0%
	TOTAL		210

Fuente: Encuesta a comuneros.

Elaborado por: Jessenia Merchán Morán

GRÁFICO N° 8.- ¿Con qué servicios básicos cuenta su recinto?



Fuente: Encuesta a comuneros.

Elaborado por: Jessenia Merchán Morán

El 100% de las personas encuestadas en el recinto Los Ceibitos coinciden que solo cuentan con energía eléctrica y alumbrado público como servicios básicos.

9.- Tipo de vivienda

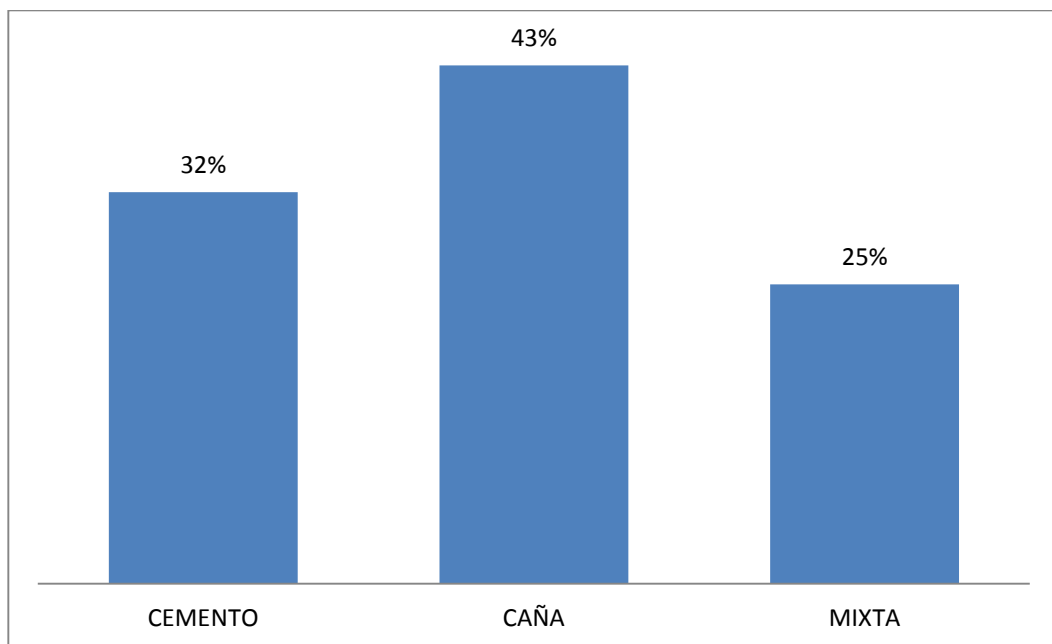
TABLA N° 9- Tipo de vivienda en la que habita

ITEM	DETALLE	FRECUENCIA	PORCENTAJE
9	Cemento	68	32%
	Caña	90	43%
	Mixta	52	25%
	TOTAL	210	100%

Fuente: Encuesta a comuneros.

Elaborado por: Jessenia Merchán Morán

GRÁFICO N° 9-Tipo de vivienda en la que habita



Fuente: Encuesta a comuneros.

Elaborado por: Jessenia Merchán Morán

Las personas encuestadas la mayoría vive en casas de caña, es decir el 43%, el 32% tiene casas de cemento y el 25% restante tiene casa de construcción mixta, es decir de caña con cemento o ladrillo.

10.- Miembros del hogar:

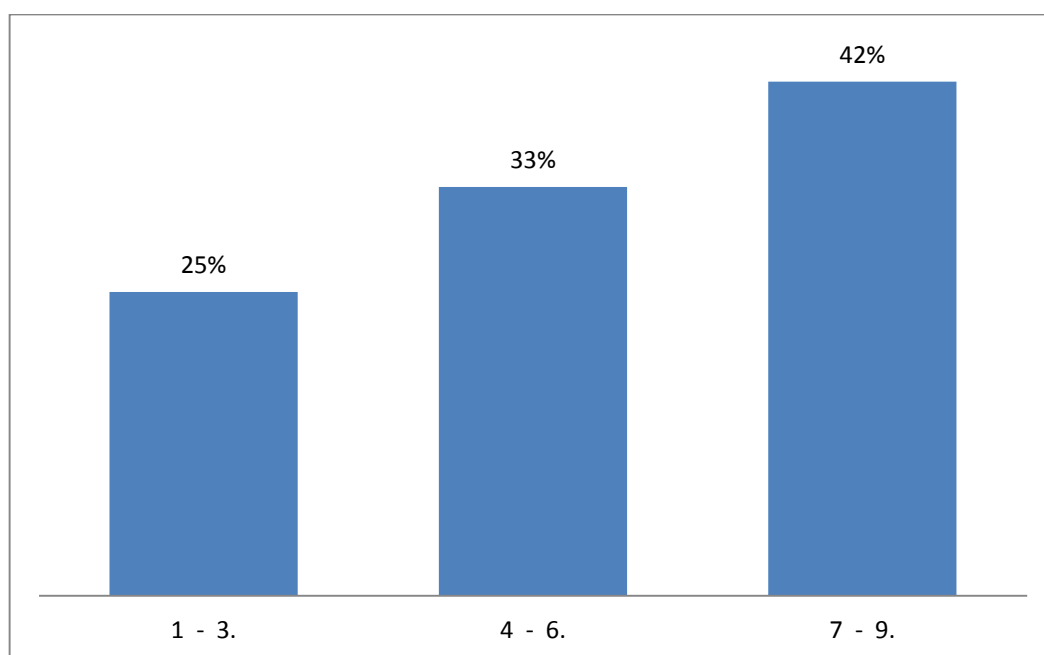
TABLA N° 10- Total número de miembros en el hogar

ITEM	DETALLE	FRECUENCIA	PORCENTAJE
10	1 - 3.	52	25%
	4 - 6.	70	33%
	7 - 9.	88	42%
	TOTAL	210	100%

Fuente: Encuesta a comuneros.

Elaborado por: Jessenia Merchán Morán

GRÁFICO N° 10- Total número de miembros en el hogar



Fuente: Encuesta a comuneros.

Elaborado por: Jessenia Merchán Morán

De las personas encuestadas el 42% vive en un hogar con 7 a 9 personas, el 33% de los hogares acogen de 4 a 6 personas, el 25% de los hogares están habitados por 1 a 3 personas.

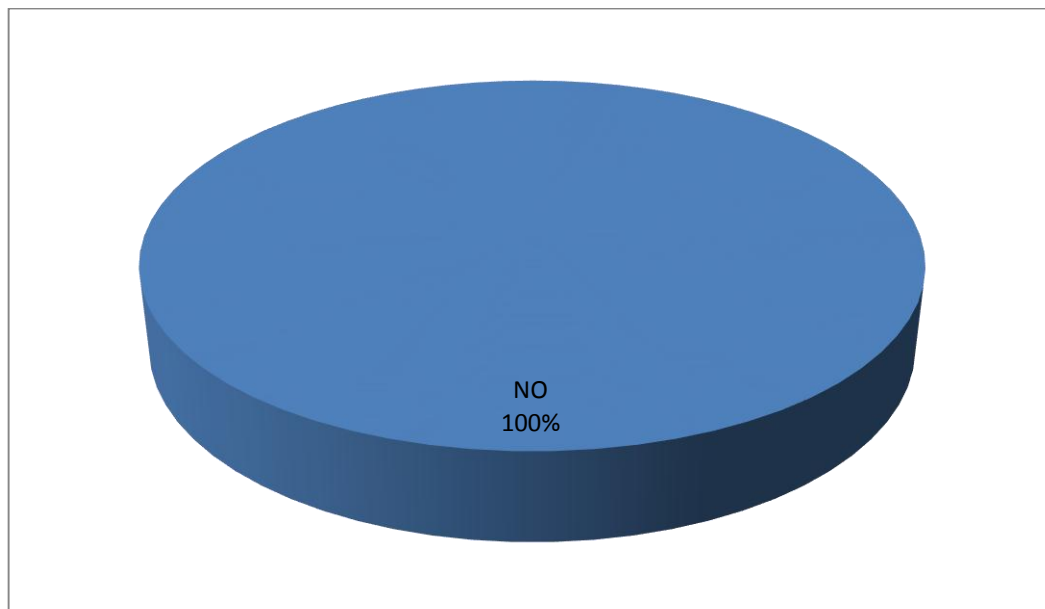
11.- Servicios médicos

TABLA N° 11- ¿El recinto cuenta con un dispensario médico?

ITEM	DETALLE	FRECUENCIA	PORCENTAJE
11	Si	0	0%
	No	210	100%
	TOTAL	210	100%

Fuente: Encuesta a comuneros.
Elaborado por: Jessenia Merchán Morán

GRÁFICO N° 11- ¿El recinto cuenta con un dispensario médico?



Fuente: Encuesta a comuneros.
Elaborado por: Jessenia Merchán Morán

El recinto Los Ceibitos no cuenta con un dispensario médico, así lo afirman el 100% de personas encuestadas.

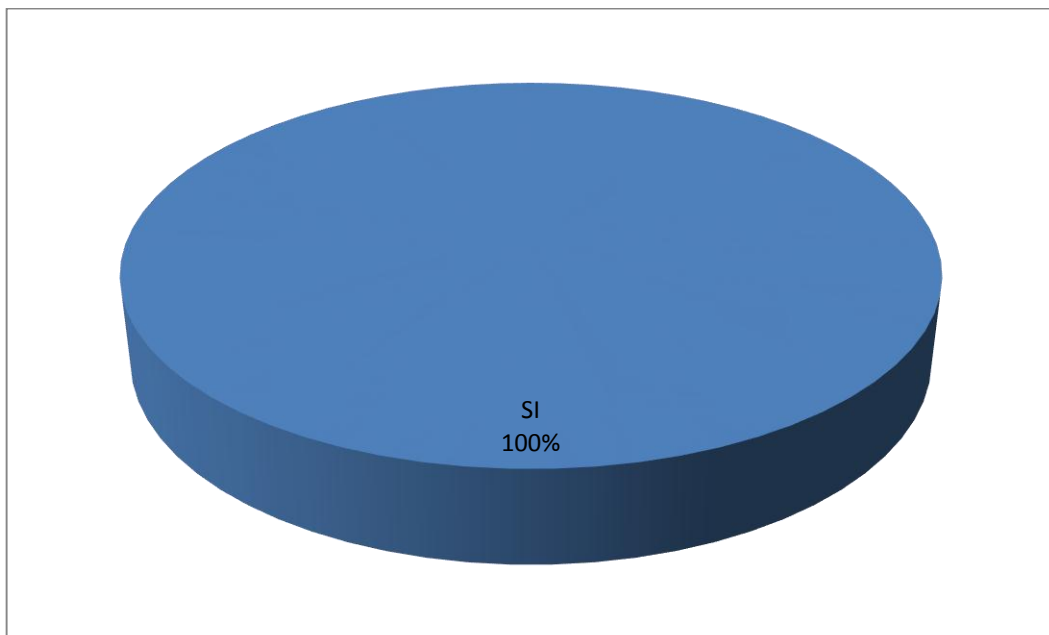
12.- Brigadas médicas

TABLA N° 12.- ¿El sector recibe la visita de brigadas médicas?

ITEM	DETALLE	FRECUENCIA	PORCENTAJE
12	Si	210	100%
	No	0	0%
	TOTAL	210	100%

Fuente: Encuesta a comuneros.
Elaborado por: Jessenia Merchán Morán

GRÁFICO N° 12.- ¿El sector recibe la visita de brigadas médicas?



Fuente: Encuesta a comuneros.
Elaborado por: Jessenia Merchán Morán

El 100% de personas encuestadas asegura que si llegan brigadas médicas hasta el recinto Los Ceibitos.

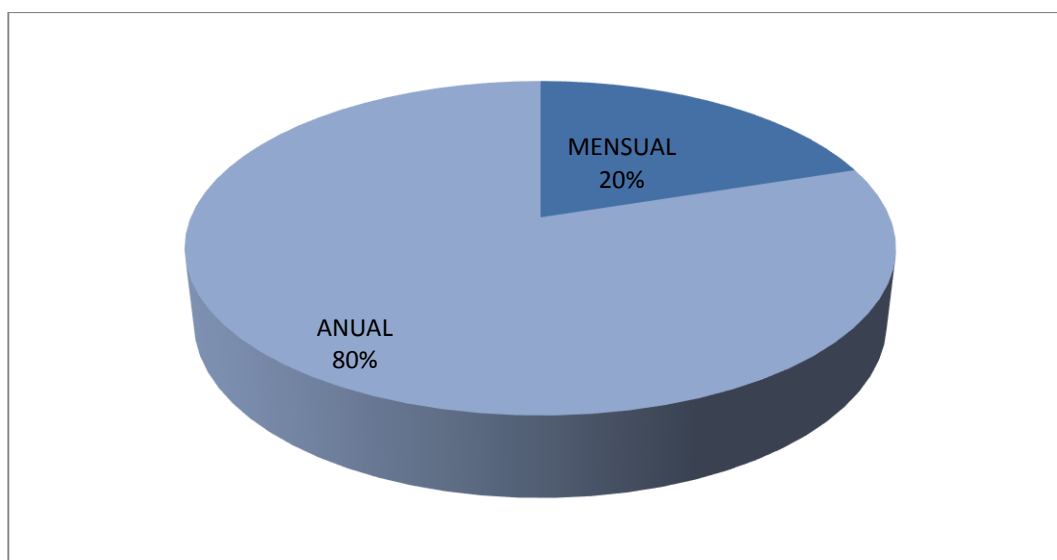
12.1.- Con qué frecuencia de las visitas de las brigadas médicas

TABLA N° 13.- ¿Con que frecuencia recibe las visitas de las brigadas médicas?

ITEM	DETALLE	FRECUENCIA	PORCENTAJE
12.1	Horas	0	0%
	A diario	0	0%
	Mensual	42	20%
	Anual	168	80%
	TOTAL	210	100%

Fuente: Encuesta a comuneros.
Elaborado por: Jessenia Merchán Morán

GRÁFICO N° 13.- ¿Con que frecuencia recibe las visitas de las brigadas médicas?



Fuente: Encuesta a comuneros.
Elaborado por: Jessenia Merchán Morán

El 80% de las personas encuestadas en el recinto Los Ceibitos recibe visitas de brigadas médicas cada año cuando hay algún brote de enfermedades, mientras que el 20% dice que las brigadas médicas acuden mensualmente al sector.

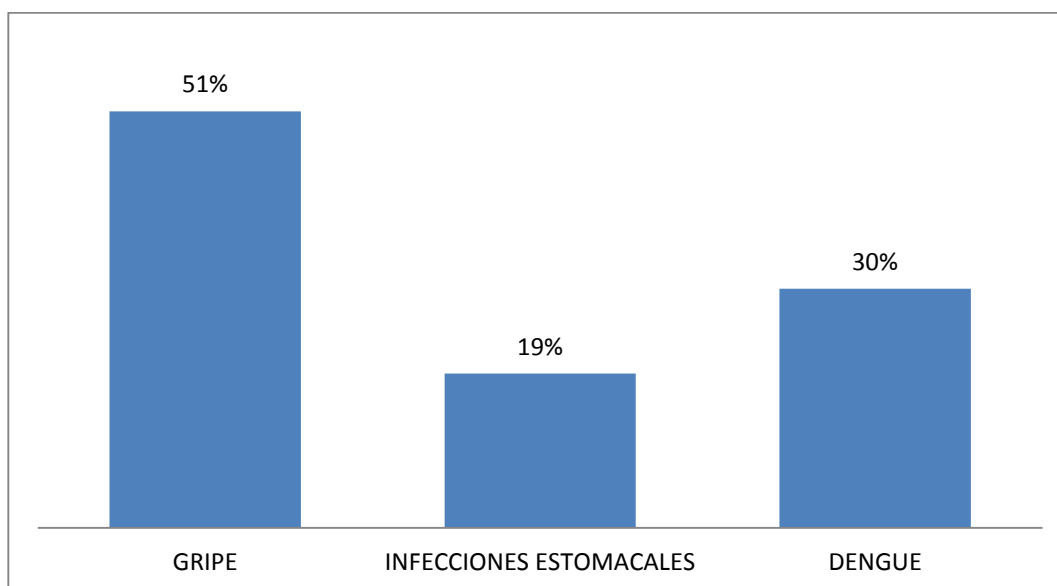
13.- Enfermedades que afectan al recinto

TABLA N° 14.- ¿Cuáles son las principales enfermedades que afecta al recinto?

ITEM	DETALLE	FRECUENCIA	PORCENTAJE
13	Gripe	108	51%
	Infecciones estomacales	40	19%
	Mordedura de serpiente	0	0%
	Dengue	62	30%
	Otros	0	0%
	TOTAL		210

Fuente: Encuesta a comuneros.
Elaborado por: Jessenia Merchán Morán

GRÁFICO N° 14.- ¿Cuáles son las principales enfermedades que afecta al recinto?



Fuente: Encuesta a comuneros.
Elaborado por: Jessenia Merchán Morán

Las principales enfermedades que afectan al recinto son: en un 51% la gripe, el dengue en un 30% y las infecciones estomacales afectan un 19%.

14.- Actividad económica

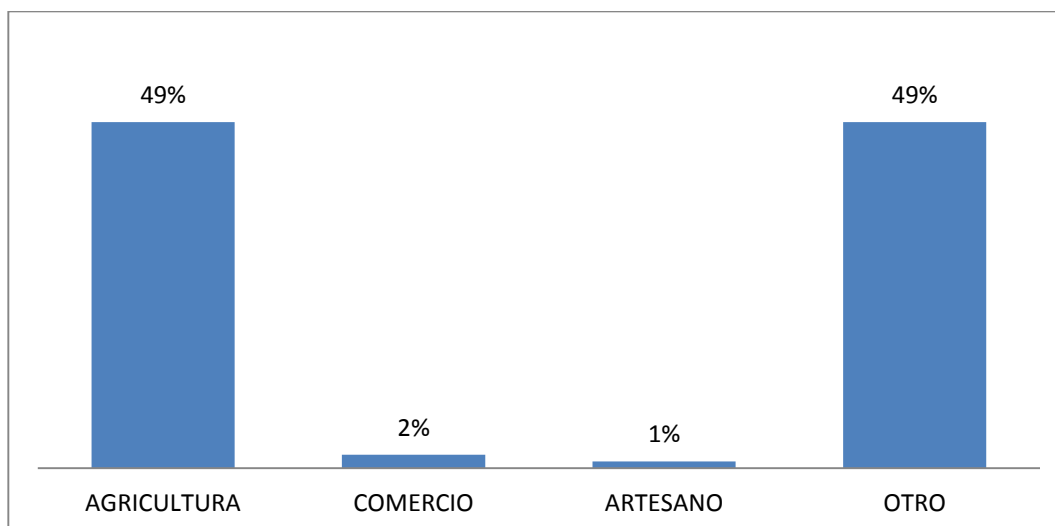
TABLA N° 15.- ¿A qué actividad se dedica?

ITEM	DETALLE	FRECUENCIA	PORCENTAJE
14	Agricultura	102	49%
	Pesca	0	0%
	Comercio	4	2%
	Artesano	2	1%
	Turismo	0	0%
	Albañilería	0	0%
	Otro	102	49%
	TOTAL		210

Fuente: Encuesta a comuneros.

Elaborado por: Jessenia Merchán Morán

GRÁFICO N° 15.- ¿A qué actividad se dedica?



Fuente: Encuesta a comuneros.

Elaborado por: Jessenia Merchán Morán

Las personas del recinto Los Ceibitos se dedican en un 49% a la agricultura, el 49% se dedica a otras actividades económicas, solo el 2% se dedica al comercio y el 1% es artesano.

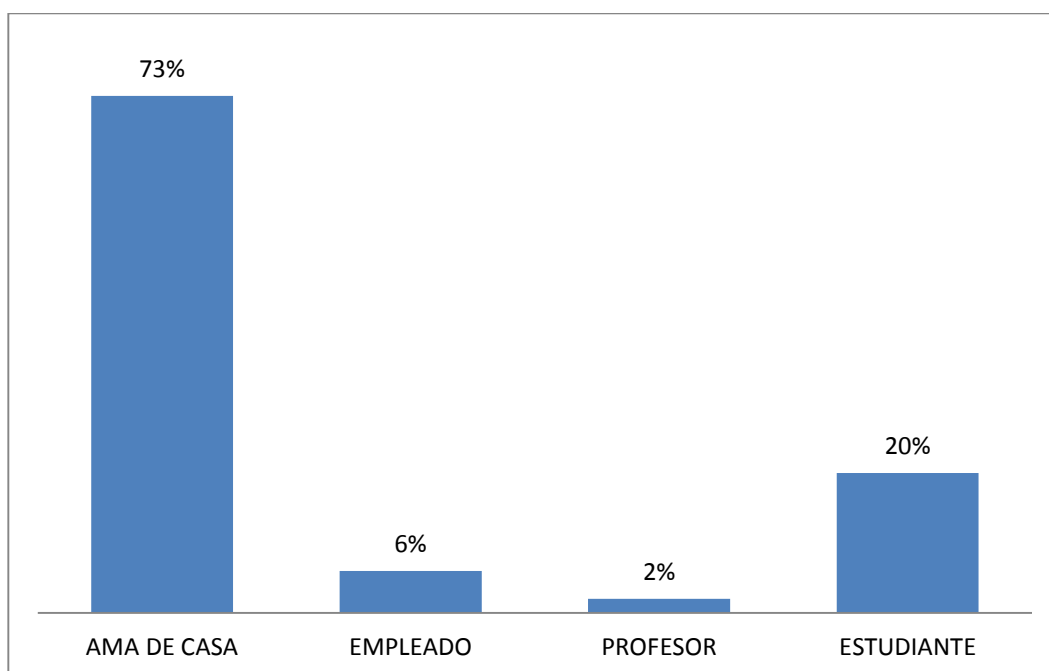
14.1.- Otras actividades económicas.

TABLA N° 16.- Otras actividades económicas

ITEM	DETALLE	FRECUENCIA	PORCENTAJE
14.1	Ama de casa	74	73%
	Empleado	6	6%
	Profesor	2	2%
	Estudiante	20	20%
	TOTAL		102

Fuente: Encuesta a comuneros.
Elaborado por: Jessenia Merchán Morán

GRÁFICO N° 16.- Otras actividades económicas



Fuente: Encuesta a comuneros.
Elaborado por: Jessenia Merchán Morán

El 73% de las personas que respondieron que tienen otra actividad económica son ama de casa, el 20% son estudiantes, el 6% es empleado y el 2% es profesor.

15.- Nivel de ingresos mensuales por familias

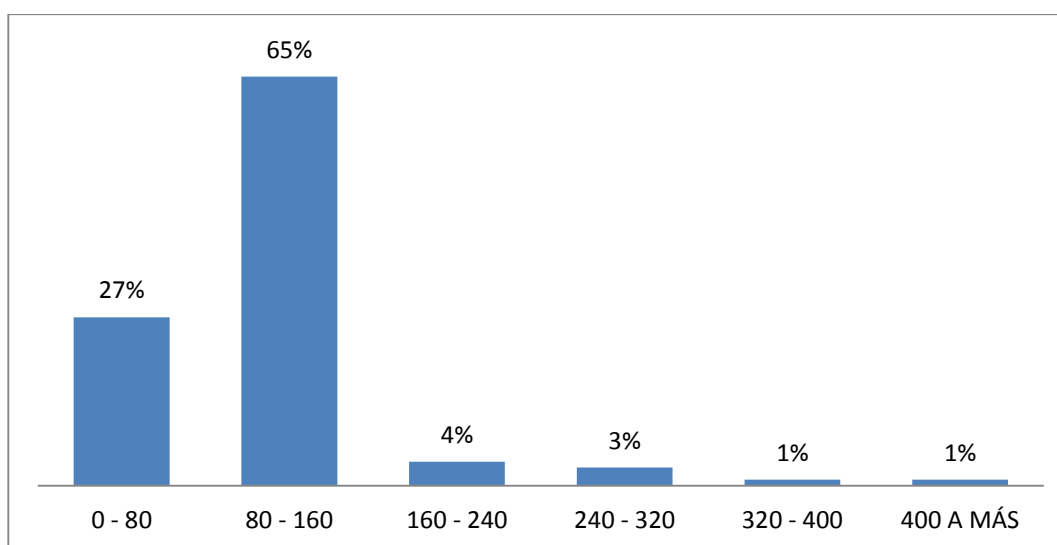
TABLA N° 17.- Nivel de ingresos mensuales por familia

ITEM	DETALLE	FRECUENCIA	PORCENTAJE
15	0 - 80	56	27%
	80 - 160	136	65%
	160 - 240	8	4%
	240 - 320	6	3%
	320 - 400	2	1%
	400 A MÁS	2	1%
	TOTAL	210	100%

Fuente: Encuesta a comuneros.

Elaborado por: Jessenia Merchán Morán

GRÁFICO N° 17.- Nivel de ingresos mensuales por familia



Fuente: Encuesta a comuneros.

Elaborado por: Jessenia Merchán Morán

Las personas encuestadas en el recinto, un 65% dice que el ingreso mensual por familia está entre \$80 a \$160, seguido por el 27% que gana entre \$0 a \$80 mensuales, el 4% gana entre \$160 a \$240 mensual, el 3% tiene un ingreso mensual de \$240 a \$320, mientras que el 1% gana de \$320 a \$400 mensual, y el restante 1% gana \$400 a más mensualmente.

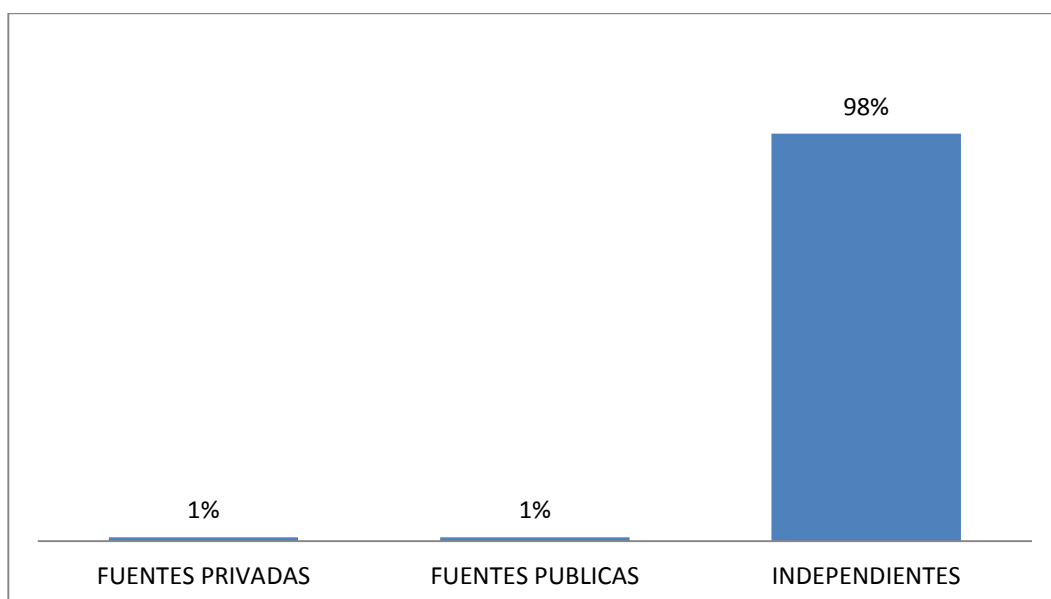
16.- Fuentes de donde proviene los ingresos

TABLA N° 18.- ¿De dónde provienen sus ingresos?

ITEM	DETALLE	FRECUENCIA	PORCENTAJE
16	Fuentes privadas	2	1%
	Fuentes públicas	2	1%
	Independientes	206	98%
	TOTAL	210	100%

Fuente: Encuesta a comuneros.
Elaborado por: Jessenia Merchán Morán

GRÁFICO N° 18.- ¿De dónde provienen sus ingresos?



Fuente: Encuesta a comuneros.
Elaborado por: Jessenia Merchán Morán

De las personas encuestadas en el recinto Los Ceibitos, el 98% dice que sus ingresos provienen fuentes independientes, es decir de su trabajo como agricultor o cualquier otra actividad a la que se dediquen, el 1% proviene de fuentes privadas y el 1% restante proviene de fuentes públicas.

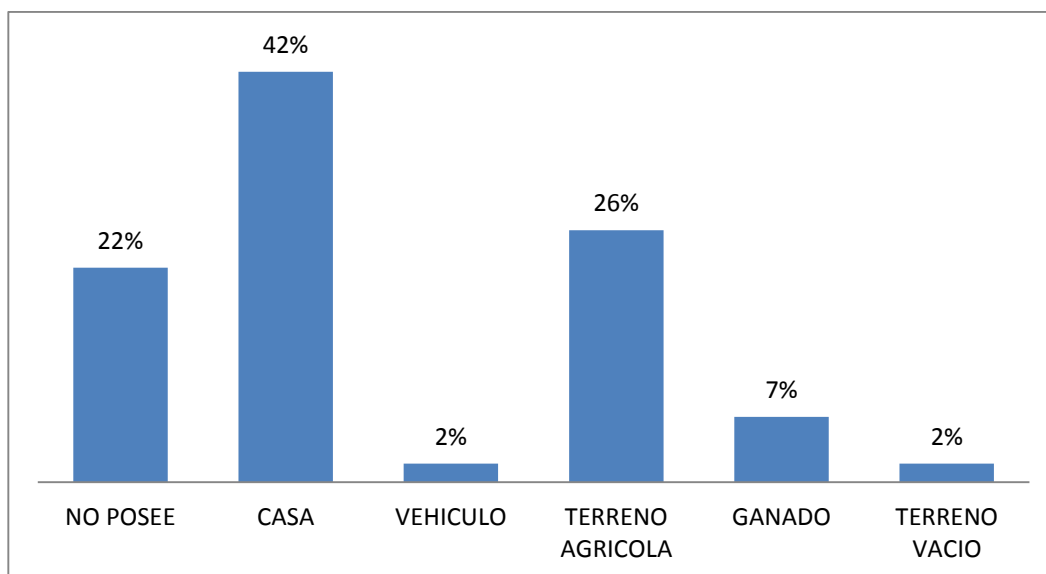
17.- Propiedad de bienes

TABLA N° 19.- ¿Cuáles son los bienes que tiene a su nombre?

ITEM	DETALLE	FRECUENCIA	PORCENTAJE
17	No posee	46	22%
	Casa	88	42%
	Vehículo	4	2%
	Terreno agrícola	54	26%
	Ganado	14	7%
	Terreno vacío	4	2%
	Otros	0	0%
	TOTAL	210	100%

Fuente: Encuesta a comuneros.
Elaborado por: Jessenia Merchán Morán

GRÁFICO N° 19.- ¿Cuáles son los bienes que tiene a su nombre?



Fuente: Encuesta a comuneros.
Elaborado por: Jessenia Merchán Morán

El 42% de las personas encuestadas posee casa su nombre, el 26% tiene a su nombre terreno agrícola, mientras que el 22% no posee bienes a su nombre, el 7% tiene ganado, el 2% posee vehículos a su nombre y el 2% tiene terreno vacío a su nombre.

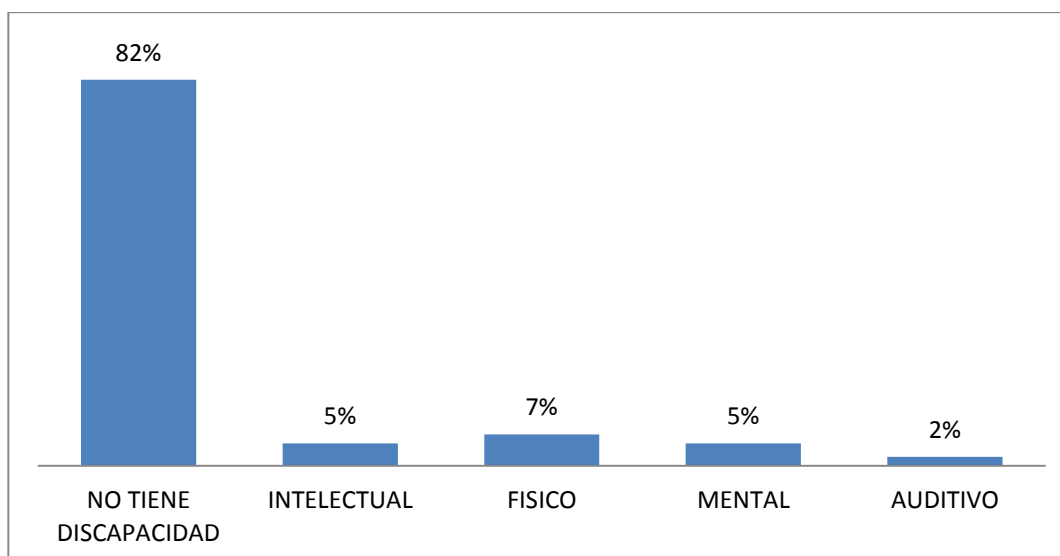
18.- Personas con capacidades especiales.

TABLA N° 20.- ¿Dentro de su núcleo familiar existe alguna persona con capacidades especiales?

ITEM	DETALLE	FRECUENCIA	PORCENTAJE
18	No tiene discapacidad	172	82%
	Intelectual	10	5%
	Físico	14	7%
	Mental	10	5%
	Auditivo	4	2%
	Otros	0	0%
	TOTAL		210

Fuente: Encuesta a comuneros.
Elaborado por: Jessenia Merchán Morán

GRÁFICO N° 20.- ¿Dentro de su núcleo familiar existe alguna persona con capacidades especiales?



Fuente: Encuesta a comuneros.
Elaborado por: Jessenia Merchán Morán

En el 82% de los hogares encuestados no hay familiares con discapacidad, el 7% tiene algún familiar con discapacidad física, el 5% tiene discapacidad intelectual, el mismo porcentaje tiene discapacidad mental, y el 2% de los hogares respondieron que hay algún familiar con discapacidad auditiva.

19.-Proyectos financiados por el gobierno.

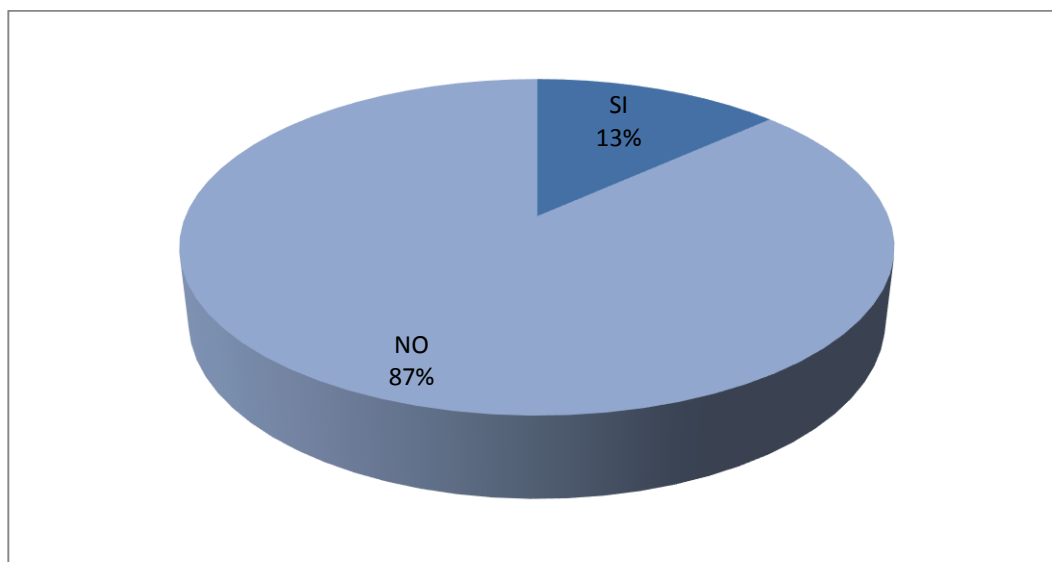
TABLA N° 21.- ¿Participa usted en algún proyecto financiado por el gobierno?

ITEM	DETALLE	FRECUENCIA	PORCENTAJE
19	Si	28	13%
	No	182	87%
	TOTAL	210	100%

Fuente: Encuesta a comuneros.

Elaborado por: Jessenia Merchán Morán

GRÁFICO N° 21.- ¿Participa usted en algún proyecto financiado por el gobierno?



Fuente: Encuesta a comuneros.

Elaborado por: Jessenia Merchán Morán

El 87% de las personas encuestadas en el recinto Los Ceibitos no participan de ningún proyecto financiado por el gobierno, mientras que solo el 13% participa en estos proyectos que financia en gobierno.

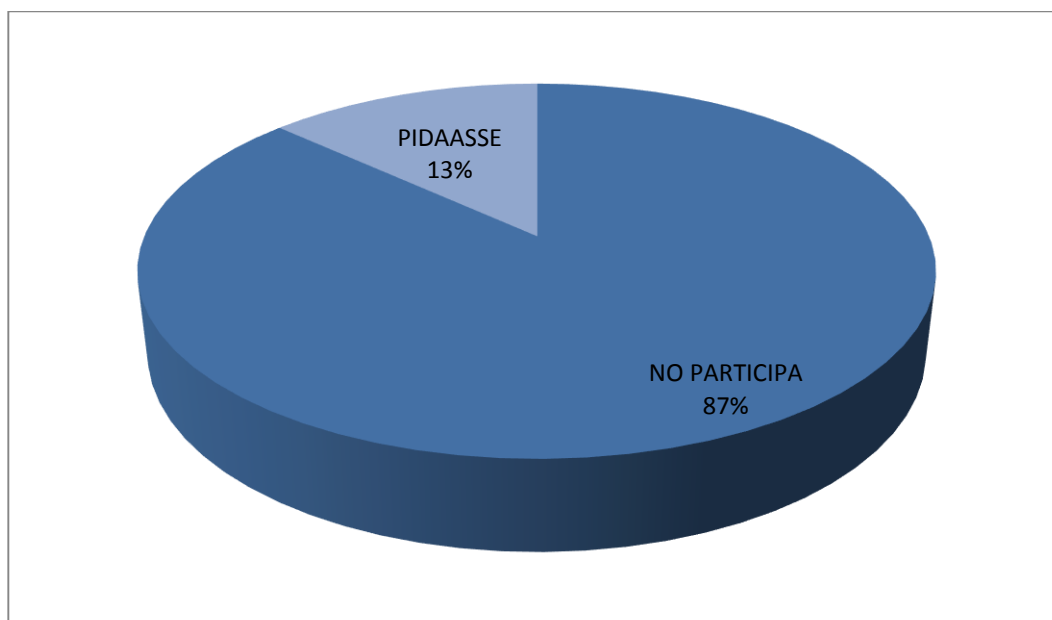
19.1.- Nombre de los proyectos financiados por el gobierno

TABLA N° 22.- ¿Cómo se llama el proyecto financiado por el gobierno en el cual usted participa?

ITEM	DETALLE	FRECUENCIA	PORCENTAJE
19.1	No participa	182	87%
	Pidaasse	28	13%
	TOTAL	210	100%

Fuente: Encuesta a comuneros.
Elaborado por: Jessenia Merchán Morán

GRÁFICO N° 22.- ¿Cómo se llama el proyecto financiado por el gobierno en el cual usted participa?



Fuente: Encuesta a comuneros.
Elaborado por: Jessenia Merchán Morán

Del total de personas encuestadas, el 87% no participa de proyectos financiados por el gobierno, mientras que el 13% se beneficia del proyecto PIDAASSE.

20.- Grupos o asociaciones en el recinto

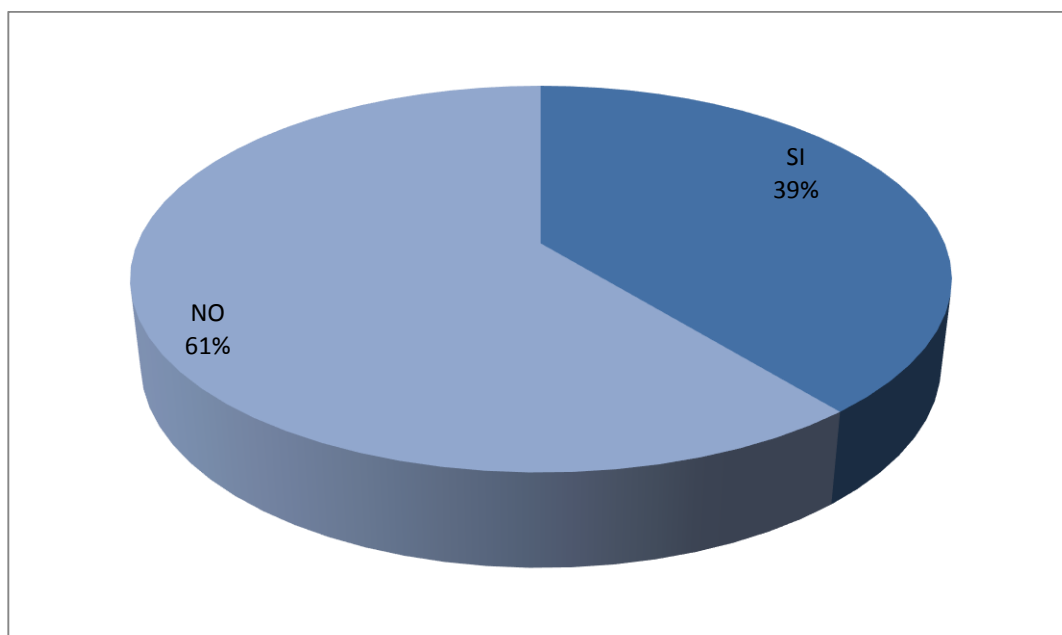
TABLA N° 23.- ¿Existen grupos o asociaciones en el recinto?

ITEM	DETALLE	FRECUENCIA	PORCENTAJE
20	Si	82	39%
	No	128	61%
	TOTAL	210	100%

Fuente: Encuesta a comuneros.

Elaborado por: Jessenia Merchán Morán

GRÁFICO N° 23.- ¿Existen grupos o asociaciones en el recinto?



Fuente: Encuesta a comuneros.

Elaborado por: Jessenia Merchán Morán

El 61% de las personas encuestadas en el recinto opinan que no existe grupos o asociaciones en el recinto, mientras que el 39% dice que si hay grupos o asociaciones en el sector.

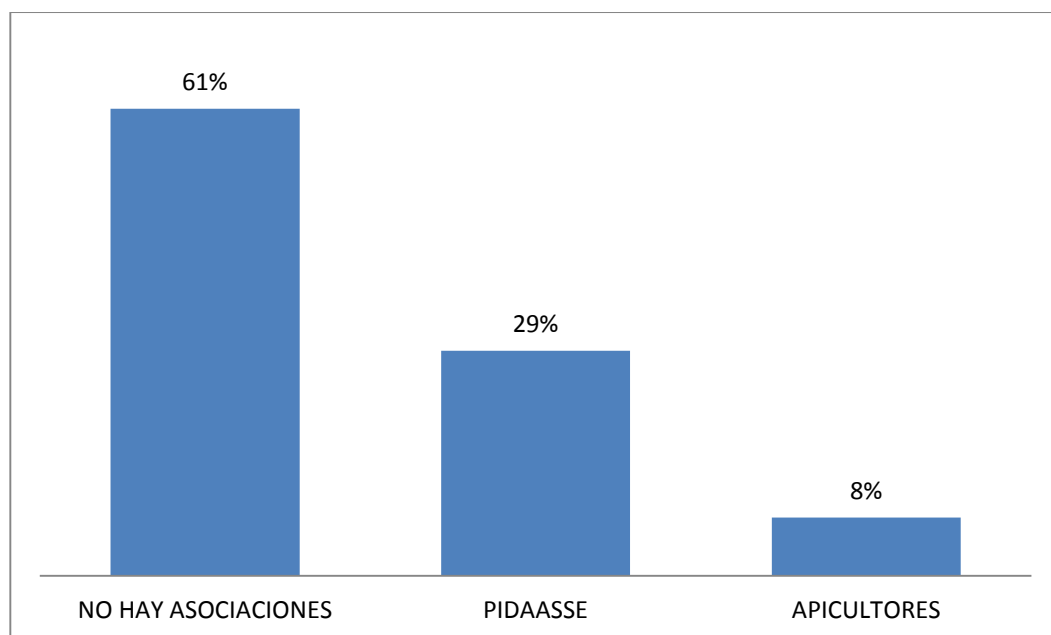
20.1.- Nombre de la asociación que existe en el recinto

TABLA N° 24.- ¿Cuál es el nombre de la asociación que existe en el recinto?

ITEM	DETALLE	FRECUENCIA	PORCENTAJE
20.1	No hay asociaciones	128	61%
	Pidaasse	62	29%
	Apicultores	16	8%
	TOTAL	210	100%

Fuente: Encuesta a comuneros.
Elaborado por: Jessenia Merchán Morán

GRÁFICO N° 24.- ¿Cuál es el nombre de la asociación que existe en el recinto?



Fuente: Encuesta a comuneros.
Elaborado por: Jessenia Merchán Morán

El 61% de las personas opinan que no hay asociaciones, el 29% dice que hay grupos como el PIDASSE para recibir beneficios del estado, y el 8% dice que hay grupos de apicultores en el sector.

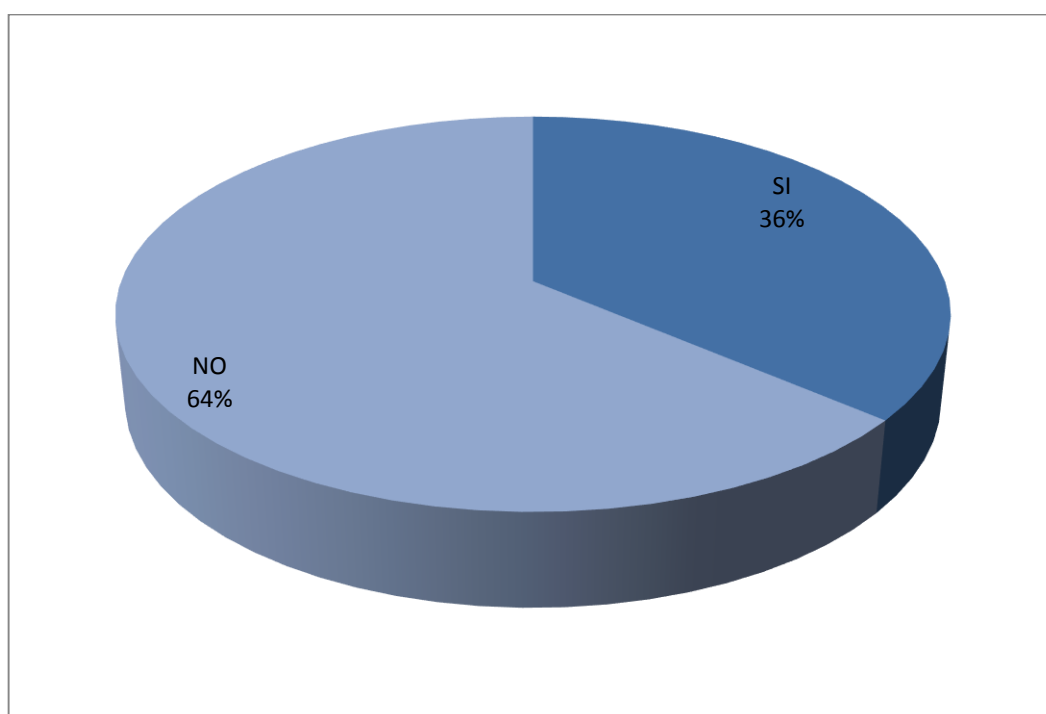
21.- Bono de desarrollo humano

TABLA N° 25.- ¿Recibe usted el bono de desarrollo humano?

ITEM	DETALLE	FRECUENCIA	PORCENTAJE
21	Si	76	36%
	No	134	64%
	TOTAL	210	100%

Fuente: Encuesta a comuneros.
Elaborado por: Jessenia Merchán Morán

GRÁFICO N° 25.- ¿Recibe usted el bono de desarrollo humano?



Fuente: Encuesta a comuneros.
Elaborado por: Jessenia Merchán Morán

El 64% de las personas encuestadas no recibe el bono de desarrollo humano, mientras que el 36% restante si recibe el bono de desarrollo humano.

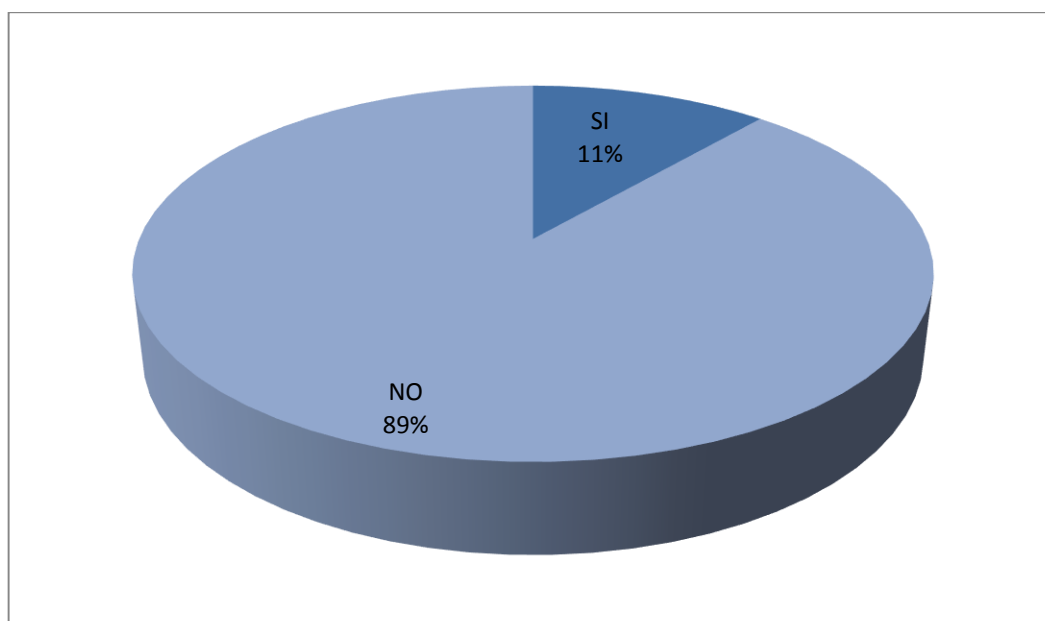
22.- Préstamo del bono de desarrollo humano

TABLA N° 26.- ¿Ha realizado usted préstamo del bono de desarrollo humano?

ITEM	DETALLE	FRECUENCIA	PORCENTAJE
22	Si	24	11%
	No	186	89%
	TOTAL	210	100%

Fuente: Encuesta a comuneros.
Elaborado por: Jessenia Merchán Morán

GRÁFICO N° 26.- ¿Ha realizado usted préstamo del bono de desarrollo humano?



Fuente: Encuesta a comuneros.
Elaborado por: Jessenia Merchán Morán

El 89% de las personas encuestadas en el recinto Los Ceibitos no ha realizado préstamos del bono de desarrollo humano, mientras que 11% si ha realizado el préstamo del bono de desarrollo humano.

22.1.- Utilización dinero de préstamo del bono de desarrollo humano

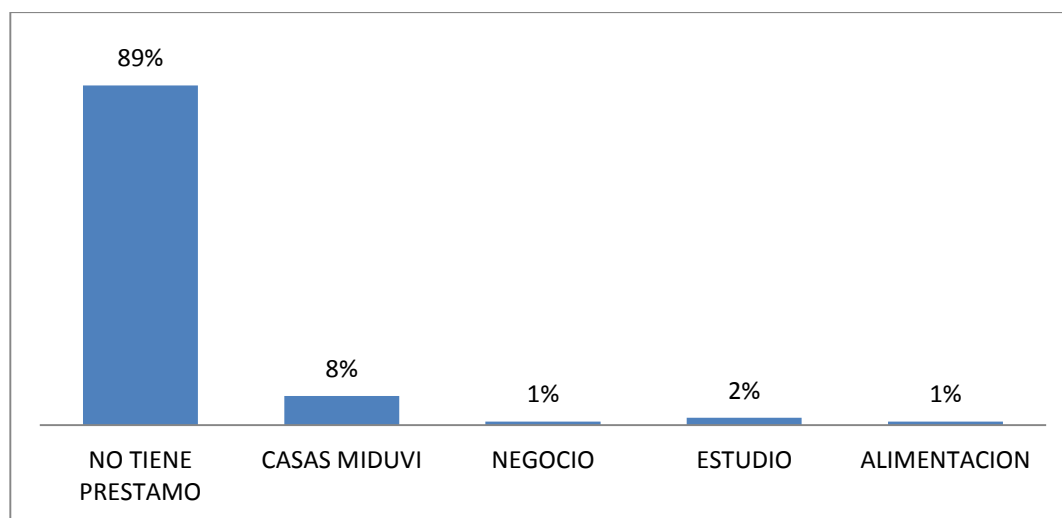
TABLA N° 27.- ¿Para que utilizo el dinero de préstamo del bono de desarrollo humano?

ITEM	DETALLE	FRECUENCIA	PORCENTAJE
22.1	No tiene préstamo	186	89%
	Casas Miduvi	16	8%
	Negocio	2	1%
	Estudio	4	2%
	Alimentación	2	1%
	TOTAL	210	100%

Fuente: Encuesta a comuneros.

Elaborado por: Jessenia Merchán Morán

GRÁFICO N° 27.- ¿Para que utilizo el dinero del préstamo del bono de desarrollo humano?



Fuente: Encuesta a comuneros.

Elaborado por: Jessenia Merchán Morán

El 89% de las personas encuestadas no ha realizado préstamos del bono de desarrollo humano, el 8% de las personas ha destinado el préstamo para realizar los trámites para recibir las casas del MIDUVI, el 2% lo destinó para el estudio de sus hijos, el 1% realizó préstamo de bono de desarrollo humano para negocio, y el 1% lo destinó para alimentación.

23.- Migración

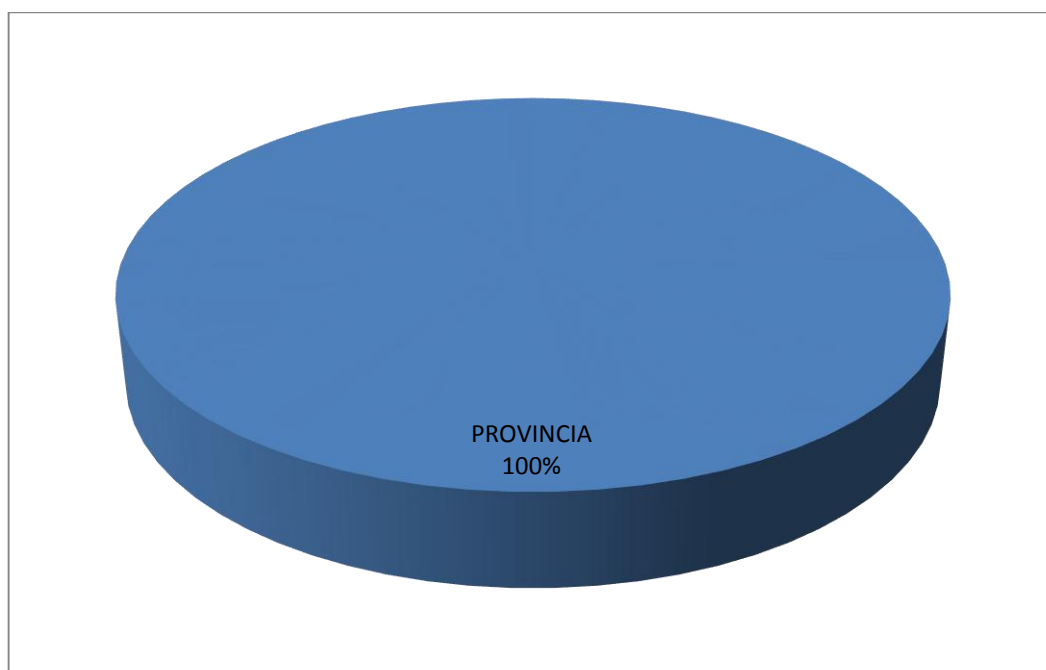
TABLA N° 28.- ¿Hacia dónde migran los pobladores del recinto?

ITEM	DETALLE	FRECUENCIA	PORCENTAJE
23	Cantón	0	0%
	Provincia	210	100%
	Exterior	0	0%
	Otros	0	0%
	TOTAL		210

Fuente: Encuesta a comuneros.

Elaborado por: Jessenia Merchán Morán

GRÁFICO N° 28.- ¿Hacia dónde migran los pobladores del recinto?



Fuente: Encuesta a comuneros.

Elaborado por: Jessenia Merchán Morán

Todas las personas encuestadas en el recinto Los Ceibitos opinan que las personas que migran lo hacen hacia la provincia.

24.- Motivo por el cual migran

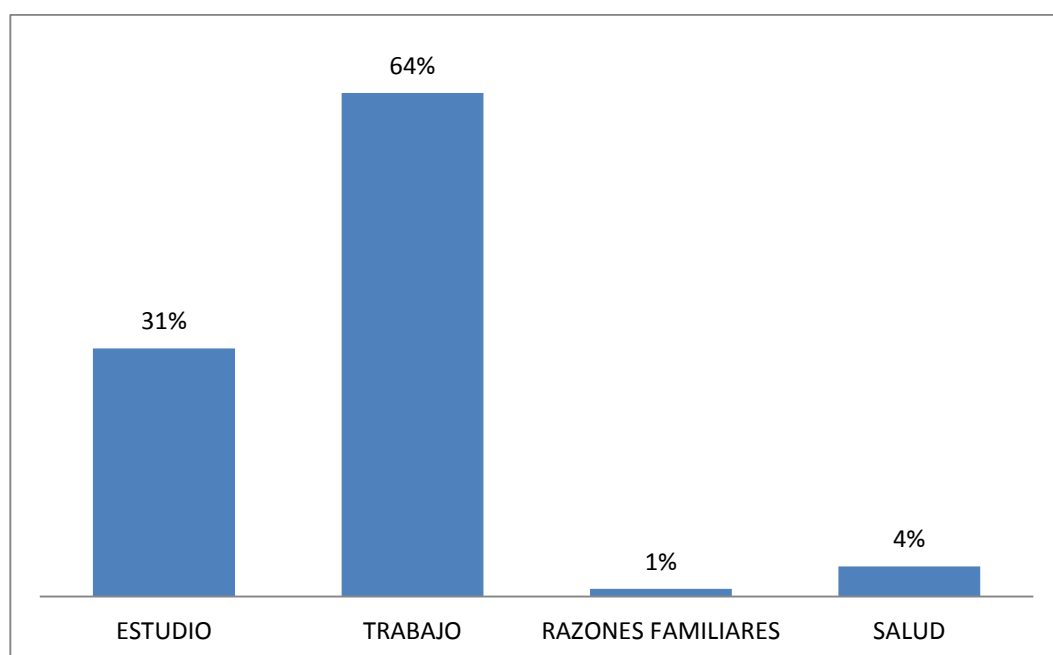
TABLA N° 29.- Motivo por el cual migran

ITEM	DETALLE	FRECUENCIA	PORCENTAJE
24	Estudio	66	31%
	Trabajo	134	64%
	Razones familiares	2	1%
	Salud	8	4%
	TOTAL		210

Fuente: Encuesta a comuneros.

Elaborado por: Jessenia Merchán Morán

GRÁFICO N° 29.- Motivo por el cual migran



Fuente: Encuesta a comuneros.

Elaborado por: Jessenia Merchán Morán

Del total de personas encuestadas, el 64% opina que las personas migran por motivos de trabajo, el 31% dice que lo hace por estudio, el 4% por salud y el 1% lo hacen por razones familiares.

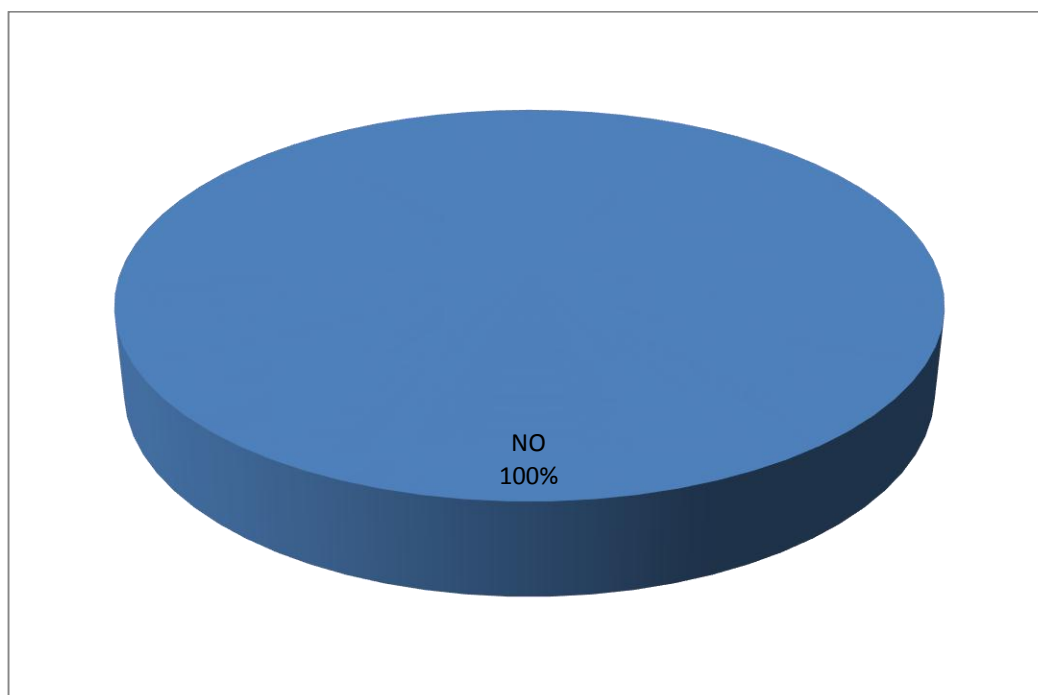
25.- Dinero de familiares o amigos que viven en el exterior

TABLA N° 30.- Durante el año 2014, ¿alguna persona de este hogar recibió dinero por parte de familiares o amigos que viven en el exterior?

ITEM	DETALLE	FRECUENCIA	PORCENTAJE
25	Si	0	0%
	No	210	100%
	TOTAL	210	100%

Fuente: Encuesta a comuneros.
Elaborado por: Jessenia Merchán Morán

GRÁFICO N° 30.-Durante el año 2014, ¿alguna persona de este hogar recibió dinero por parte de familiares o amigos que viven en el exterior?



Fuente: Encuesta a comuneros.
Elaborado por: Jessenia Merchán Morán

Durante el 2014 ninguna de las personas encuestadas en el recinto Los Ceibitos recibió dinero por parte de familiares o amigos que viven en el exterior.

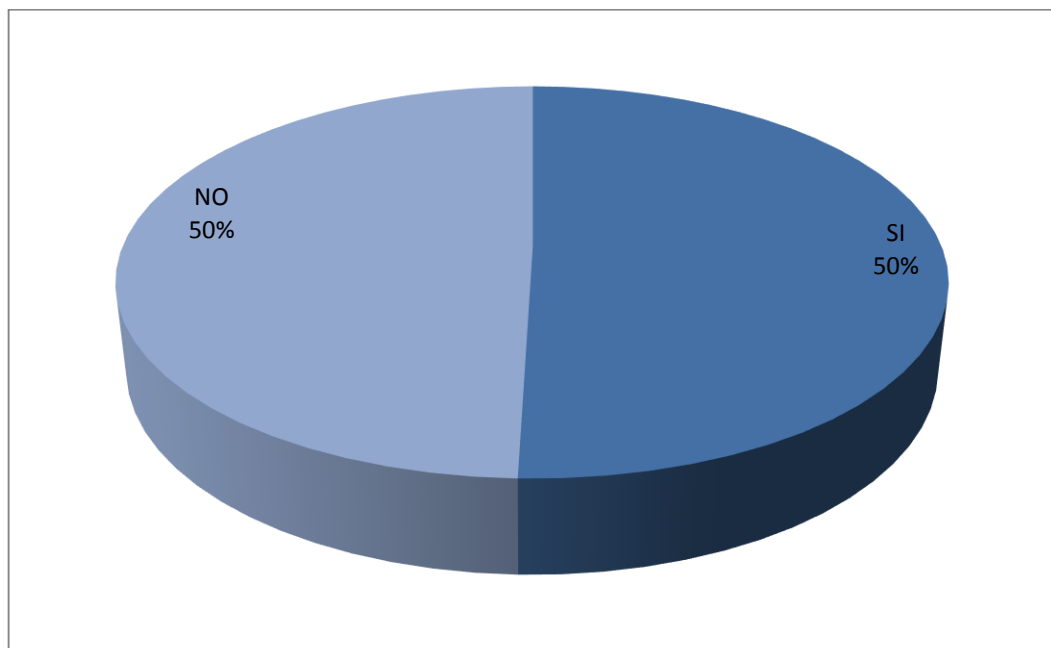
26.- Visitas de turistas

TABLA N° 31.- ¿Su recinto es visitado por turistas?

ITEM	DETALLE	FRECUENCIA	PORCENTAJE
26	Si	106	50%
	No	104	50%
	TOTAL	210	100%

Fuente: Encuesta a comuneros.
Elaborado por: Jessenia Merchán Morán

GRÁFICO N° 31.- ¿Su recinto es visitado por turistas?



Fuente: Encuesta a comuneros.
Elaborado por: Jessenia Merchán Morán

En la encuesta realizada, el 50% de las personas opinan que el recinto no es visitado por turistas, y el otro 50% dice que si es visitada por turistas.

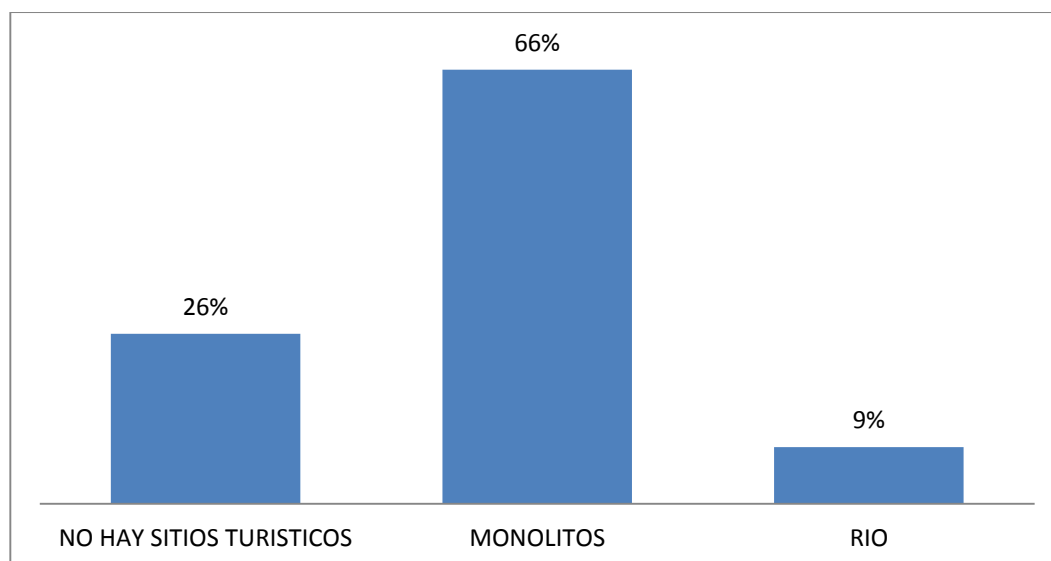
27.- Sitios o recursos turísticos con los que cuenta el recinto

TABLA N° 32.- ¿Cuáles son los sitios o recursos turísticos con los que cuenta el recinto?

ITEM	DETALLE	FRECUENCIA	PORCENTAJE
27	No hay sitios turísticos	54	26%
	Monolitos	138	66%
	Rio	18	9%
	TOTAL	210	100%

Fuente: Encuesta a comuneros.
Elaborado por: Jessenia Merchán Morán

GRÁFICO N° 32.- ¿Cuáles son los sitios o recursos turísticos con los que cuenta el recinto?



Fuente: Encuesta a comuneros.
Elaborado por: Jessenia Merchán Morán

El 66% de las personas encuestadas dice que el recinto cuenta con el descubrimiento de los monolitos como recurso que atrae el turismo en el sector, el 26% dice que no hay sitios turísticos, y el 9% indica que el recurso turístico del sector es el rio pero solo en época de invierno.

28.- Trabajos de manufactura

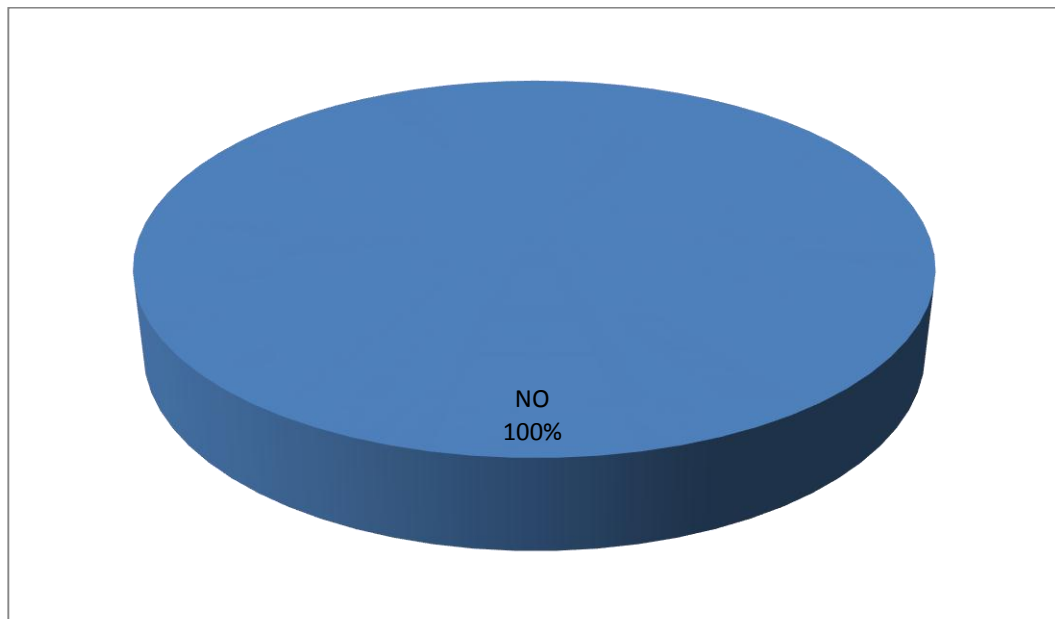
TABLA N° 33.- ¿Los habitantes del recinto realizan trabajos de manufactura?

ITEM	DETALLE	FRECUENCIA	PORCENTAJE
28	Si	0	0%
	No	210	100%
	TOTAL	210	100%

Fuente: Encuesta a comuneros.

Elaborado por: Jessenia Merchán Morán

GRÁFICO N° 33.- ¿Los habitantes del recinto realizan trabajos de manufactura?



Fuente: Encuesta a comuneros.

Elaborado por: Jessenia Merchán Morán

El 100% de los habitantes del recinto coinciden en que en el sector no se realiza ningún tipo de manufactura.

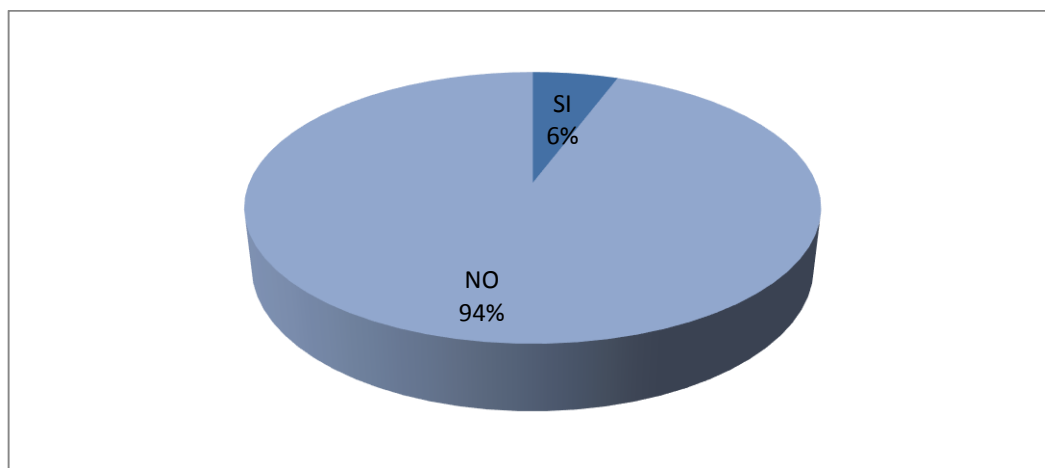
29.- Instituciones públicas o privadas que ayude a promover el desarrollo turístico del sector

TABLA N° 34.- ¿Existe alguna institución pública o privada que ayude a promover el desarrollo turístico del sector?

ITEM	DETALLE	FRECUENCIA	PORCENTAJE
29	Si	12	6%
	No	198	94%
	TOTAL	210	100%

Fuente: Encuesta a comuneros.
Elaborado por: Jessenia Merchán Morán

GRÁFICO N° 34.- ¿Existe alguna institución pública o privada que ayude a promover el desarrollo turístico del sector?



Fuente: Encuesta a comuneros.
Elaborado por: Jessenia Merchán Morán

La mayoría de las personas encuestadas, es decir el 94% dice que no existe ninguna institución pública o privada que ayude a promover el desarrollo turístico del sector, mientras que solo el 6% dice que instituciones como el GAD Provincial de Santa Elena si promueve el desarrollo del sector.

30.- Áreas recreativas dentro del recinto

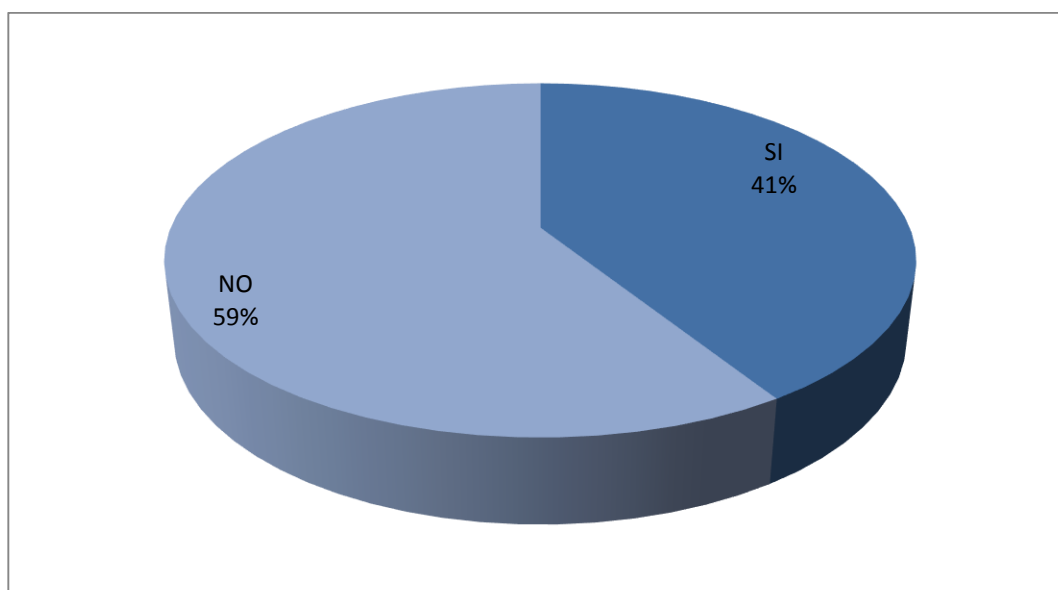
TABLA N° 35.- ¿Existen áreas recreativas dentro del recinto?

ITEM	DETALLE	FRECUENCIA	PORCENTAJE
30	Si	86	41%
	No	124	59%
	TOTAL	210	100%

Fuente: Encuesta a comuneros.

Elaborado por: Jessenia Merchán Morán

GRÁFICO N° 35.- ¿Existen áreas recreativas dentro del recinto?



Fuente: Encuesta a comuneros.

Elaborado por: Jessenia Merchán Morán

El 59% de las personas encuestadas en el recinto opina que no existen áreas recreativas en el sector, mientras que el 41% dice que en el sector si existen áreas recreativas.

30.1.- Mencione las áreas recreativas que hay en el recinto

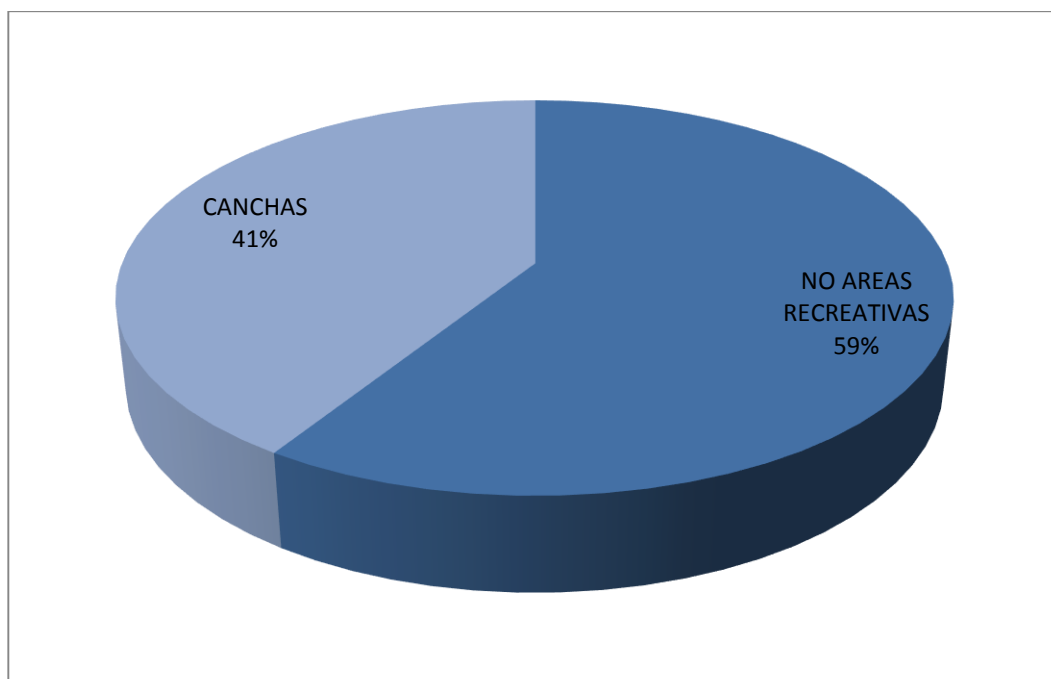
TABLA N° 36.- Menciones las áreas recreativas que hay en el recinto.

ITEM	DETALLE	FRECUENCIA	PORCENTAJE
30.1	No áreas recreativas	124	59%
	Canchas	86	41%
	TOTAL	210	100%

Fuente: Encuesta a comuneros.

Elaborado por: Jessenia Merchán Morán

GRÁFICO N° 36.- Menciones las áreas recreativas que hay en el recinto



Fuente: Encuesta a comuneros.

Elaborado por: Jessenia Merchán Morán

Del total de personas encuestadas, el 59% dice que no hay áreas recreativas, y 41% dice que si existe una cancha como área recreativa.

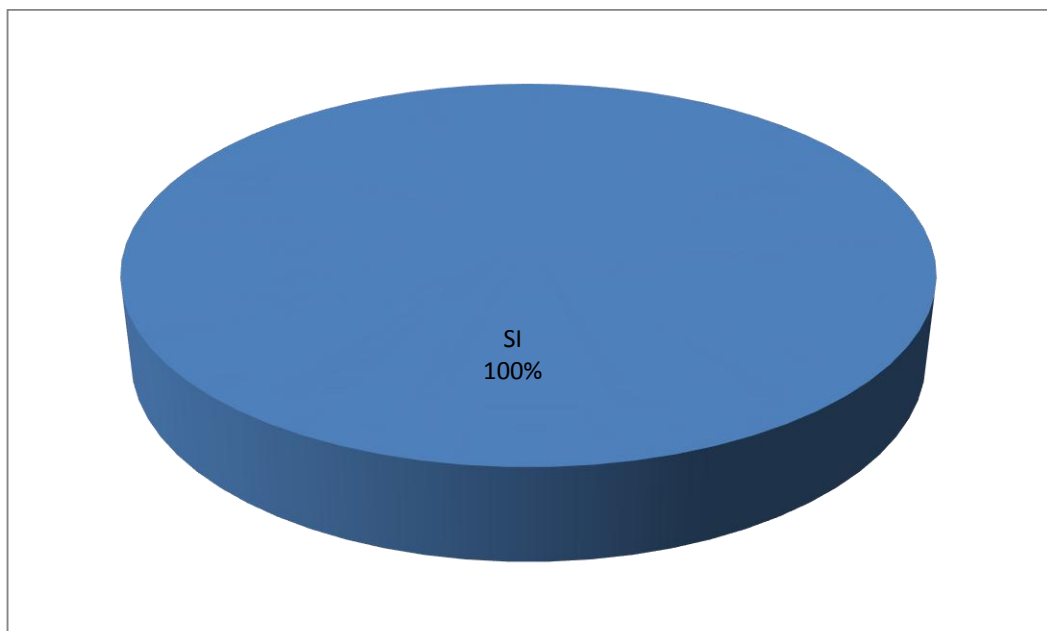
31.- Buses de transporte público

TABLA N° 37.- ¿Hasta su recinto llegan los buses de transporte público?

ITEM	DETALLE	FRECUENCIA	PORCENTAJE
31	Si	210	100%
	No	0	0%
	TOTAL	210	100%

Fuente: Encuesta a comuneros.
Elaborado por: Jessenia Merchán Morán

GRÁFICO N° 37.- ¿Hasta su recinto llegan los buses de transporte público?



Fuente: Encuesta a comuneros.
Elaborado por: Jessenia Merchán Morán

El 100% de la personas encuestadas en el recinto responden que si llegan los buses de transporte público hasta su sector, pero solo una vez al día.

32.-Medio de transporte utiliza la población para moverse

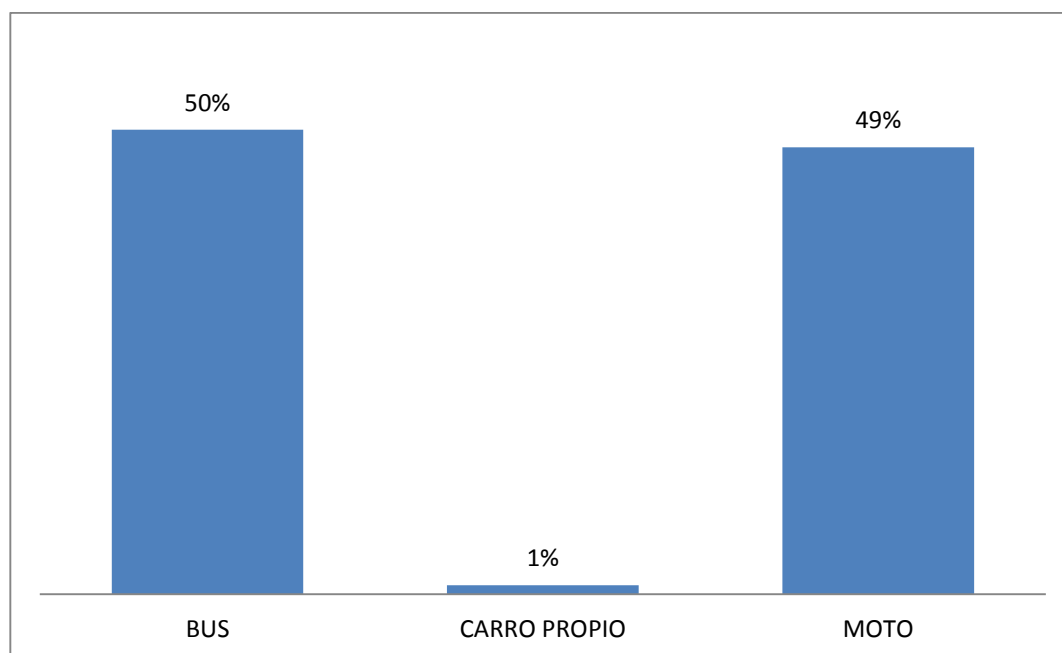
TABLA N° 38.- ¿Qué medio de transporte utiliza usted para moverse?

ITEM	DETALLE	FRECUENCIA	PORCENTAJE
32	Bus	106	50%
	Carro propio	2	1%
	Moto	102	49%
	Otros	0	0%
	TOTAL	210	100%

Fuente: Encuesta a comuneros.

Elaborado por: Jessenia Merchán Morán

GRÁFICO N° 38.- ¿Qué medio de transporte utiliza usted para moverse?



Fuente: Encuesta a comuneros.

Elaborado por: Jessenia Merchán Morán

El 50% de las personas que habita en el recinto utiliza el bus para moverse, el 49% utiliza moto y el 1% posee carro propio para moverse.

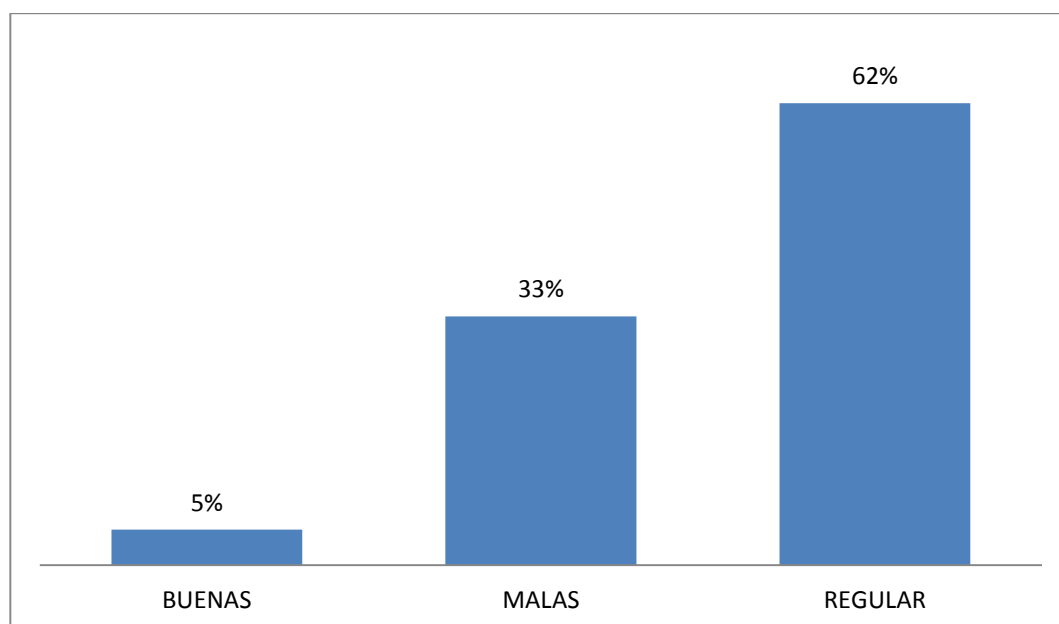
33.- Vías de acceso al recinto

TABLA N° 39.- ¿Cómo considera las vías de acceso a su recinto?

ITEM	DETALLE	FRECUENCIA	PORCENTAJE
33	Buenas	10	5%
	Malas	70	33%
	Regular	130	62%
	TOTAL	210	100%

Fuente: Encuesta a comuneros.
Elaborado por: Jessenia Merchán Morán

GRÁFICO N° 39.- ¿Cómo considera las vías de acceso a su recinto?



Fuente: Encuesta a comuneros.
Elaborado por: Jessenia Merchán Morán

El 62% de la población dice que las vías de acceso hacia su recinto se encuentran en regular estado, el 33% considera que las vías de acceso están en mal estado, y solo el 5% opina que están en buen estado.

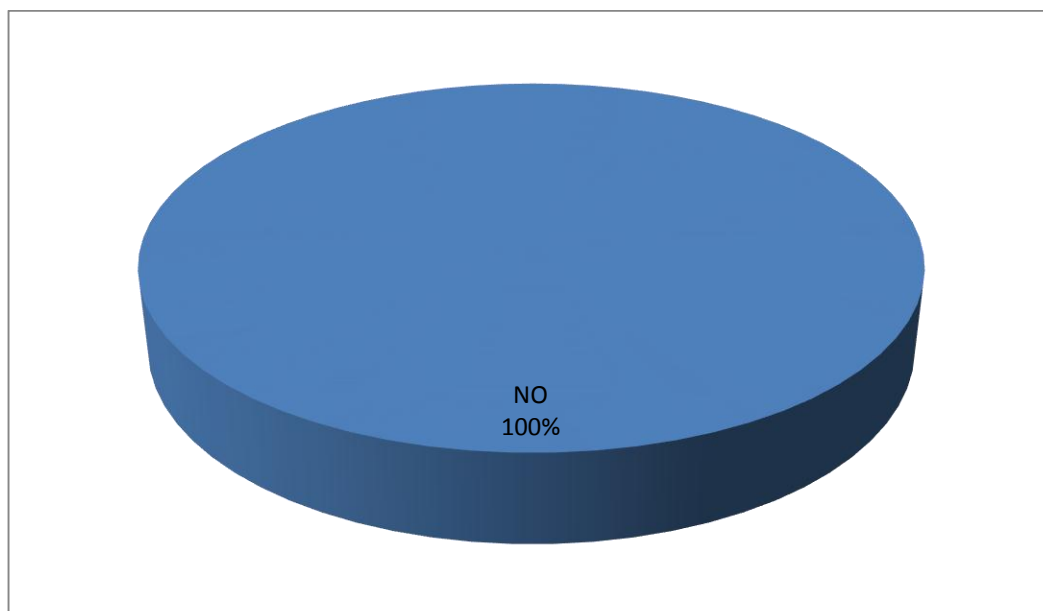
34.- Modelo sobre plan de desarrollo económico

TABLA N° 40.- ¿Existe en su recinto algún modelo sobre plan de desarrollo económico?

ITEM	DETALLE	FRECUENCIA	PORCENTAJE
34	Si	0	0%
	No	210	100%
	TOTAL	210	100%

Fuente: Encuesta a comuneros.
Elaborado por: Jessenia Merchán Morán

GRÁFICO N° 40.- ¿Existe en su recinto algún modelo sobre plan de desarrollo económico?



Fuente: Encuesta a comuneros.
Elaborado por: Jessenia Merchán Morán

En el recinto Los Ceibitos todas las personas están de acuerdo en que no existe algún modelo sobre plan de desarrollo económico.

CARACTERÍSTICAS CULTURALES

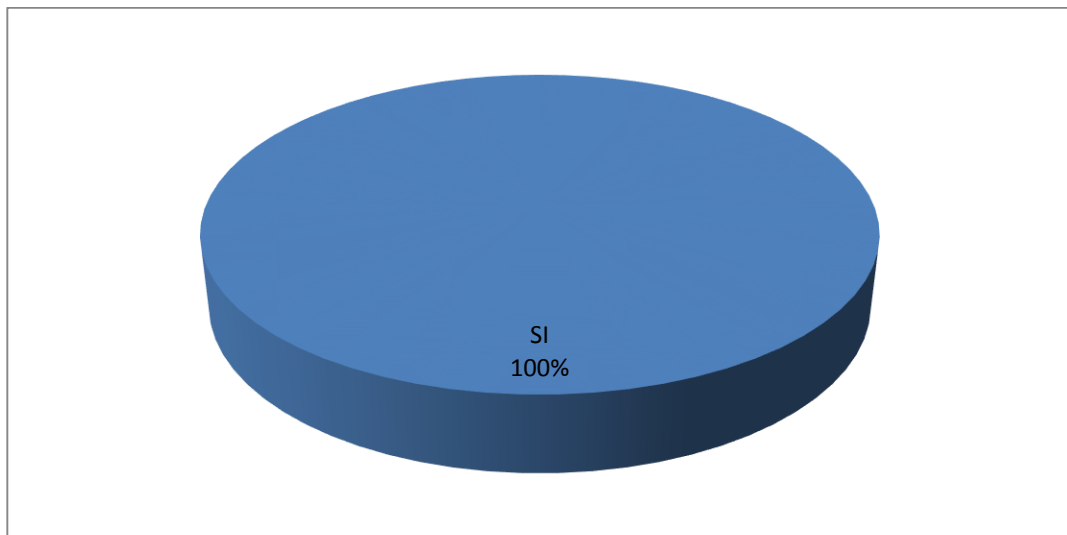
35.- Descubrimiento de vestigios culturales

TABLA N° 41- ¿Dentro de su sector han encontrado vestigios culturales?

ITEM	DETALLE	FRECUENCIA	PORCENTAJE
35	Si	210	100%
	No	0	0%
	TOTAL	210	100%

Fuente: Encuesta a comuneros.
Elaborado por: Jessenia Merchán Morán

GRÁFICO N° 41.- ¿Dentro de su sector ha encontrado vestigios culturales?



Fuente: Encuesta a comuneros.
Elaborado por: Jessenia Merchán Morán

El 100% de las personas considera que el recinto Los Ceibitos si se han encontrados vestigios culturales.

35.1.- Mencione los vestigios culturales encontrados

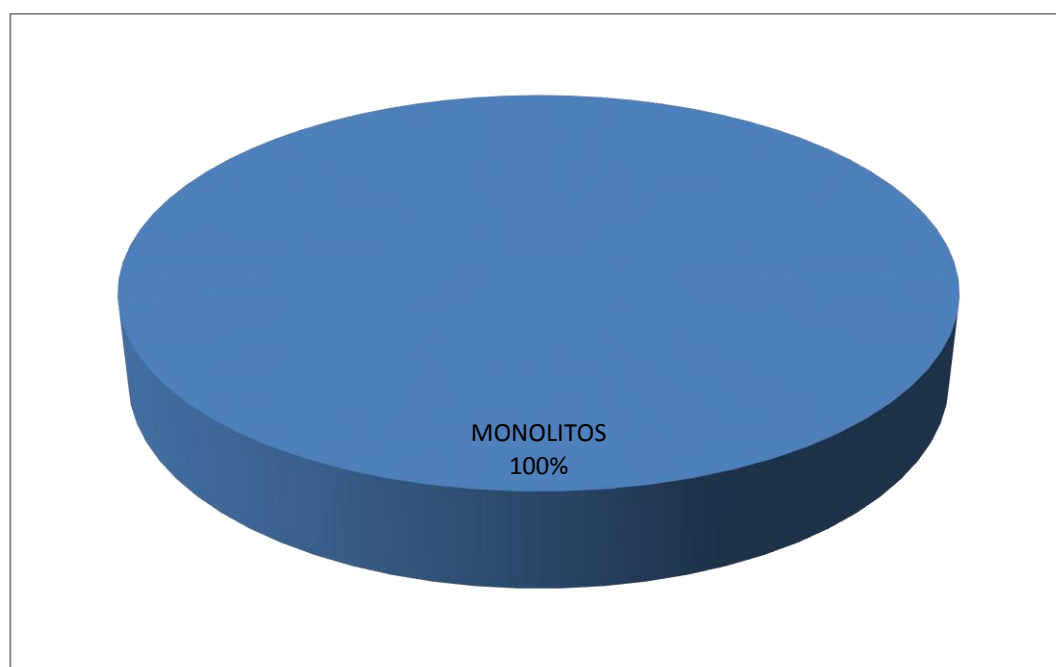
TABLA N° 42.- Mencione los vestigios culturales encontrados en su sector

ITEM	DETALLE	FRECUENCIA	PORCENTAJE
35.1	Monolitos	210	100%
	Total	210	100%

Fuente: Encuesta a comuneros.

Elaborado por: Jessenia Merchán Morán

GRÁFICO N° 42.- Mencione los vestigios culturales encontrados en su sector



Fuente: Encuesta a comuneros.

Elaborado por: Jessenia Merchán Morán

El total de personas encuestadas dice que recientemente se han encontrado vestigios culturales, en este caso son figuras de barro llamadas monolitos.

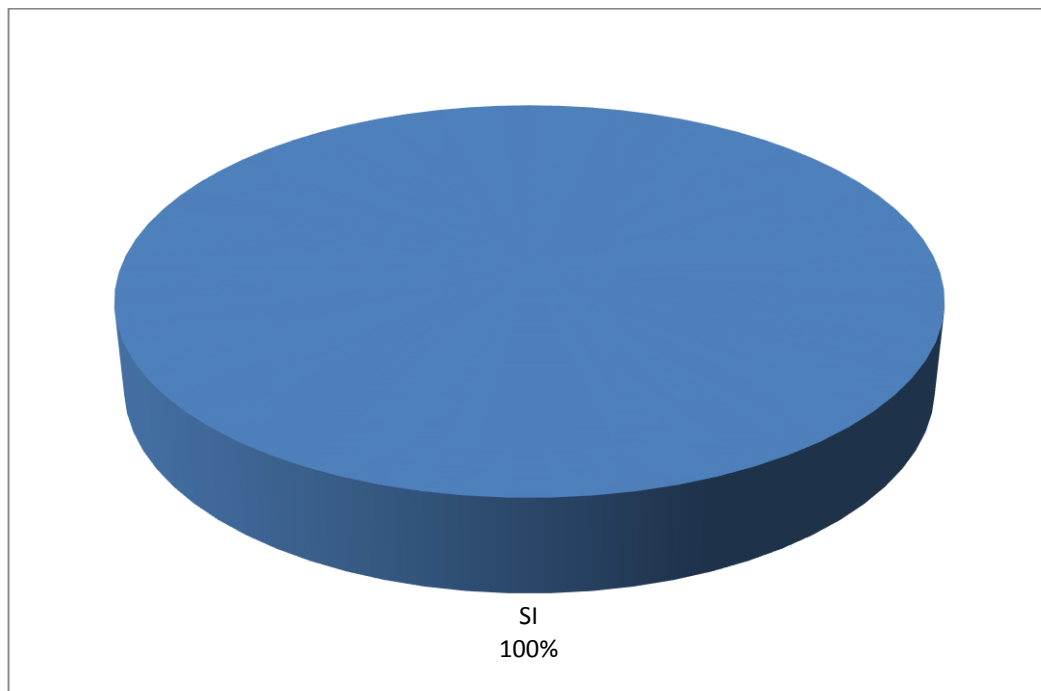
36.- Festividades

TABLA N° 43.- ¿Celebran alguna festividad?

ITEM	DETALLE	FRECUENCIA	PORCENTAJE
36	Si	210	100%
	No	0	0%
	TOTAL	210	100%

Fuente: Encuesta a comuneros.
Elaborado por: Jessenia Merchán Morán

GRÁFICO N° 43.- ¿Celebran alguna festividad?



Fuente: Encuesta a comuneros.
Elaborado por: Jessenia Merchán Morán

Todas las personas encuestadas dicen que si hay festividades que se celebran en el recinto.

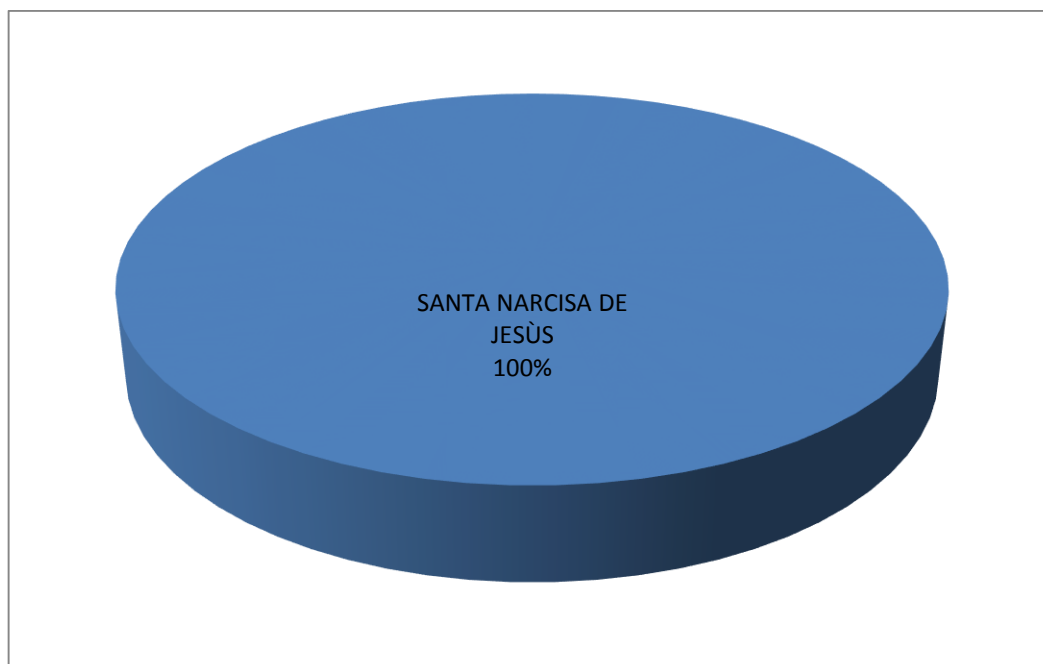
36.1.- Nombre de las festividades que se celebran en su recinto

TABLA N° 44- ¿Qué festividad celebran en su recinto?

ITEM	DETALLE	FRECUENCIA	PORCENTAJE
36.1	Santa Narcisa de Jesús	210	100%
	TOTAL	210	100%

Fuente: Encuesta a comuneros.
Elaborado por: Jessenia Merchán Morán

GRÁFICO N° 44- ¿Qué festividad celebran en su recinto?



Fuente: Encuesta a comuneros.
Elaborado por: Jessenia Merchán Morán

El 100% de las personas que habitan en el recinto celebran la fiesta de la Santa Narcisa de Jesús Martillo Moran, que se celebra en diciembre.

37.- Identificación según la cultura y costumbres

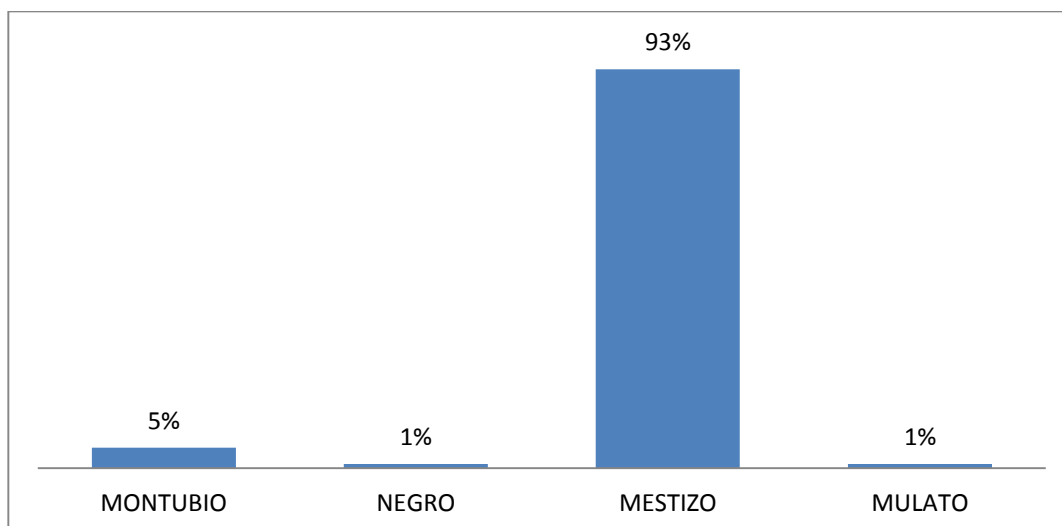
TABLA N° 45- ¿Cómo se identifica usted, según su cultura y costumbres?

ITEM	DETALLE	FRECUENCIA	PORCENTAJE
37	Montubio	10	5%
	Negro	2	1%
	Mestizo	196	93%
	Mulato	2	1%
	Blanco	0	0%
	Indígena	0	0%
	Otros	0	0%
	TOTAL	210	100%

Fuente: Encuesta a comuneros.

Elaborado por: Jessenia Merchán Morán

GRÁFICO N° 45- ¿Cómo se identifica usted, según su cultura y costumbres?



Fuente: Encuesta a comuneros.

Elaborado por: Jessenia Merchán Morán

El 93% de las personas encuestadas se considera mestizo según su cultura y costumbres, el 5% se considera montubio, mientras que el 1% dice ser negro y el 1% es mulato.

38.- Religión

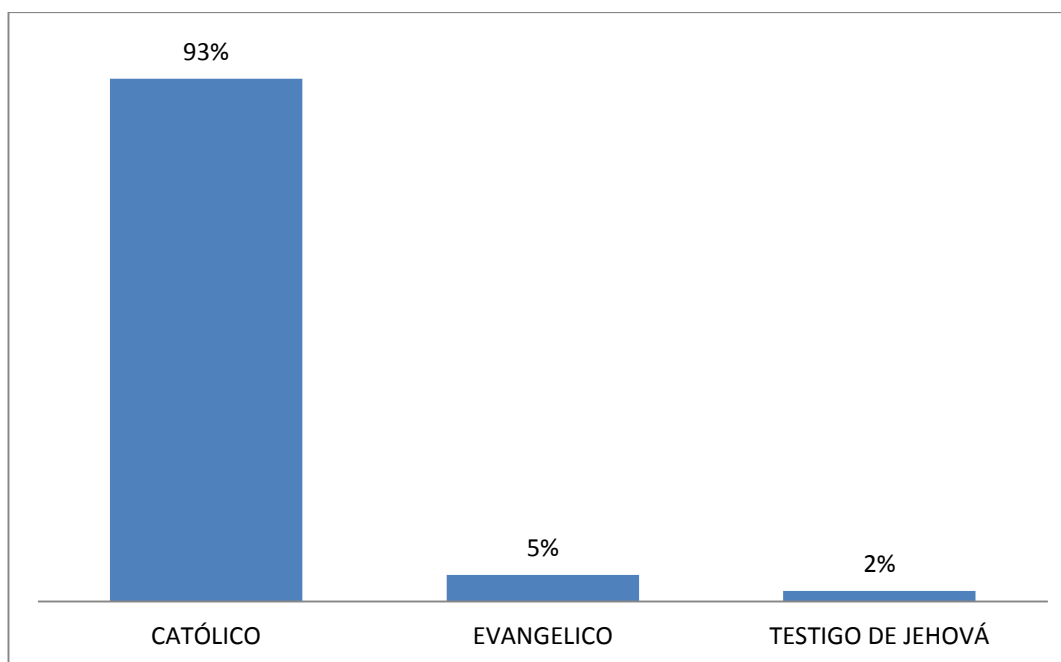
TABLA N° 46- ¿A qué religión pertenece?

ITEM	DETALLE	FRECUENCIA	PORCENTAJE
38	Católico	196	93%
	Evangélico	10	5%
	Testigo de Jehová	4	2%
	Ateo	0	0%
	Otros	0	0%
	TOTAL		210

Fuente: Encuesta a comuneros.

Elaborado por: Jessenia Merchán Morán

GRÁFICO N° 46- ¿A qué religión pertenece?



Fuente: Encuesta a comuneros.

Elaborado por: Jessenia Merchán Morán

Del total de personas encuestadas el 93% es de religión Católica, el 5% es Evangélico y el 2% es Testigo de Jehová.

3.3.-CONCLUSIONES

1.- Mediante el diagnóstico se pudo verificar que una de las más importantes necesidades básicas que presenta el recinto Los Ceibitos es la escasez de conocimientos, ya que el 70% de la población solo culminó la primaria, e incluso muchos de ellos ni siquiera tuvieron la oportunidad de culminar la instrucción primaria.

2.- Mediante las encuestas y entrevistas se identificó la estructura de servicios básicos del recinto Los Ceibitos, considerando que el 100% de la población reveló que los únicos servicios básicos con los que cuentan es el alumbrado y energía eléctrica.

3.- Se estableció las alternativas de conectividad en el recinto mediante las encuestas que reveló que el 62% de la población considera que las vías de acceso al recinto están en regular estado.

4.- Se determinó que el 49% de la población se dedica a la labranza y cultivo de la tierra, ya que el suelo es altamente productivo, pero no se desarrolla como debe ser por la falta de conocimientos y de recursos monetarios, por lo que se obtiene pocos ingresos luego de un gran esfuerzo para cultivar los productos.

5.- Mediante la encuesta se identificó los recursos turísticos del recinto Los Ceibitos, en el cual el 66% de los habitantes opina que el principal atractivo turístico es el descubrimiento de figuras talladas llamadas monolitos y también del río Las Balsas que es atractivo turístico solo en invierno ya que llena su caudal; recursos que no son conocidos a nivel provincial ni mucho menos a nivel nacional.

6.- Se identificó que los activos culturales presentes en el sector son restos de la cultura Huancavilca, así opina el 100% de la población, que evidencia la presencia de monolitos y restos como vasijas pertenecientes a la cultura antes mencionada.

7.-Mediante la encuesta realizada se estableció la forma de preservación de la riqueza ambiental, dando como resultado la proximidad del recinto Los Ceibitos al Bosque Protector Chongón-Colonche, en el cual se encuentra el bosque húmedo de garúa en la zona más alta y en las laderas el bosque seco tropical, en donde existen diversidad de especies de mamíferos, reptiles, aves, anfibios y peces, obteniendo la categoría de bosque protector en el año 1994 mediante gestión de Fundación Natura, Comisión de Estudios para la Cuenca del Rio Guayas(CEDEGE) y las Fuerzas Armadas.

8.- Se determinó que el 100% de las personas confirma que no existe un modelo de plan de desarrollo económico para el recinto Los Ceibitos y que sería útil la implementación del plan para el desarrollo del sector.

3.4.- RECOMENDACIONES

- 1.- Gestionar convenios con diversos sectores del gobierno y universidades para la generación de conocimientos en temas de agricultura, administración, cultura, turismo y ambiente, mejorando ingresos y nivel de vida del sector.
- 2.- Gestionar la provisión de agua apta para el consumo del recinto Los Ceibitos, solicitando la construcción de redes de agua potable que la conduzca a cada uno de los hogares, aprovechando la construcción del proyecto multipropósito Traslase Chongón – San Vicente.
- 3.- Gestionar la construcción de la infraestructura vial que conduce hacia el recinto Los Ceibitos, que ayude al mejoramiento de la conectividad de este sector.
- 4.- Planificar capacitaciones en temas que ayuden a impulsar la principal actividad económica del lugar como es la agricultura, a través de la perfección de técnicas y conformación de grupos productivos.
- 5.- Proponer la construcción de un espacio para la exhibición de piezas arqueológicas en la sede social del recinto, que ayude a la difusión de la riqueza cultural que posee el lugar.
- 6.- Proporcionar conocimientos en el manejo de recursos culturales para el aprovechamiento de estos recursos reduciendo su impacto.
- 7.- Planificar capacitaciones en temas ambientales, promoviendo la conservación del ambiente.
- 8.- Elaborar un plan de desarrollo económico para el recinto Los Ceibitos en el que incluyan los lineamientos para el desarrollo del sector.

CAPÍTULO IV

PROPUESTA PARA UN PLAN DE DESARROLLO ECONÓMICO DEL RECINTO LOS CEIBITOS

CARACTERÍSTICAS GENERALES DE LA COMUNIDAD

4.1.- SITUACIÓN ACTUAL

El recinto Los Ceibitos en la actualidad presenta una problemática evidente que impide el crecimiento del sector y no proporciona las garantías necesarias para el buen vivir de sus habitantes, ya que se evidencia a simple vista la falta de algunos servicios básicos como es el agua potable, además de escasez de conocimientos de la población, entre otras que se detallarán más adelante.

4.1.1.- Antecedentes históricos de la comuna

En sus inicios el recinto Los Ceibitos se llamó Rio Grande, bajo este nombre se fundó en el año 1950 en lo que ahora son los límites del recinto, allí vivieron pocas familias que habitaban a una distancia considerable de más o menos 500 metros.

Luego debido a la presencia del fenómeno climático llamado El Niño en el año 1982 la comunidad fue devastada y se buscó nuevos asentamientos que cumplan con las condiciones para salvaguardar las vidas de todos en momentos de catástrofes como la que había ocurrido, para ello se asentaron donde actualmente se encuentra ubicada la población del recinto Los Ceibitos, porque cuenta con un terreno alto que sirve de refugio para situaciones extremas.

Los Ceibitos toma ese nombre por ser un sitio que en ese entonces tenía bastante árboles de ceibos que posteriormente fueron talados algunos para hacer habitable

el lugar, las personas que fundaron este recinto eran tres familias de apellido Guale, Merchán y La Torre, las cuales vivían en casas de caña, madera o de construcción mixta, dedicados a la agricultura, ganadería o pesca para su supervivencia.

4.1.2.- Aspectos demográficos

El recinto Los Ceibitos pertenece a la parroquia Colonche, formando parte de la Comuna Las Balsas junto a los recintos San Vicente, El Corozo y Las Balsas, aproximadamente a 95km del cantón Santa Elena, específicamente del recinto no existe datos exactos, pero la comuna en general comprende 33.192,5 Ha de terreno. En el recinto Los Ceibitos existen aproximadamente 45 casas, en las que habitan 57 familias de la localidad.

En el recinto hay gran cantidad de personas en edades productivas, el 31% de la población tiene edades entre 21 y 35 años, que poseen sus familias y el 53% están legalmente casados, además del 28% de personas solteras que también aportan con la economía de sus hogares.

En el aspecto productivo el 49% de la población del recinto Los Ceibitos se dedica a la agricultura del maíz, mientras que el 35% son mujeres que se dedican al cuidado de la casa, el 10% de personas a partir de los 15 años se dedican a estudiar, y un grupo muy pequeño de 6 personas son empleados en lugares lejanos a su residencia.

Un grupo minoritario pero no menos importante de personas en Los Ceibitos tienen capacidades especiales, entre ellas el 14% tiene discapacidad de tipo físico, seguido del 10% que posee discapacidad intelectual, el mismo porcentaje tiene discapacidad mental y por último el 4% posee discapacidad de tipo auditivo, algunos de ellos reciben beneficios por parte del gobierno como es la provisión de casas y bonos para mejorar de alguna manera su salud, cuidados y tipo de alimentación que necesitan.

Muchas de los habitantes del recinto migran a las ciudades, el 64% en búsqueda de trabajo, ya que en el sector no hay suficientes fuentes de empleo para solventar sus gastos básicos, otro motivo de migración es el estudio de sus niños, por lo cual el 31% opina que es debido a que no existe la educación adecuada para el desarrollo de conocimientos suficientes que ayuden a enfrentar el mundo actual que es tan cambiante, mientras que un grupo pequeño de 4 personas considera que la migración se da por motivos de salud.

4.1.3.- Datos de la población

En el recinto Los Ceibitos habitan aproximadamente 300 personas, de las cuales 210 están en edad de laborar, de las cuales 196 son de raza mestiza, solo 10 se consideran montubios, tan solo 4 se consideran negros y mulatos.

Con respecto a la religión, 196 personas practican la religión católica, 10 son evangélicos y tan solo 4 son testigos de Jehová, poseedora de una cultura rica en tradiciones y costumbres que se demuestran en sus fiestas patronales, su gastronomía y calidad que demuestran a propios y extraños.

4.1.4.- Población económicamente activa

En el recinto Los Ceibitos la población se dedica a actividades económicas desde muy temprana edad de vida para sustentar y dar apoyo económico a la familia, las personas se dedican a trabajar tanto en el cultivo como en cualquier otra actividad que se presente aproximadamente desde los 13 años, en su mayoría dejando la educación en segundo plano o en el peor de los casos ya no siguen estudiando, siendo así que la población económicamente activa que comprende desde los 15 años son 210 personas.

4.1.4.1.- Población ocupada

Según la encuesta realizada para el levantamiento de información, en el recinto Los Ceibitos el 55% de la población económicamente activa cuenta con algún tipo

ILUSTRACIÓN N° 5.- Mapa urbanístico del recinto Los Ceibitos



Fuente: Google Maps.

Elaborado por: Jessenia Merchán Morán

4.1.6.- Vías de acceso a la comunidad

Las vías de acceso al recinto Los Ceibitos son carreteras lastradas, aunque en el verano es factible llegar en cualquier medio de transporte, el trayecto del viaje es un poco incómodo debido al tipo de lastrado, el carro salta bastante y rebotan muchas piedras y hay presencia de polvo que obstaculiza la visión, pero en el invierno es muy difícil ya que el río Las Balsas que baja desde la cordillera Chongón-Colonche llena su caudal y solo se puede pasar en una tarabita que instaló el GAD provincial de Santa Elena.

Aunque en este momento la red vial está un poco deteriorada, existen proyectos viales que se llevarán a cabo en poco tiempo, los cuales conectarán la provincia de Santa Elena con el Guayas, por ejemplo se tendrá la vía Buenos Aires – Sacachún – Julio Moreno – Íceras – Las Balsas - Palmar, abarcando 56.1kilómetros con el cual los moradores de sectores como Los Ceibitos pueden llegar a Guayaquil de una forma más rápida y segura, ya que esta será una red vial de cuatro carriles,

con vía ciclística y los puentes necesarios para el paso de vehículos en invierno, los puentes más cercanos están al ingreso del recinto Las Balsas y Los Ceibitos, se prevé que esta obra tendrá un costo aproximado de \$90.000.000,00.

La red vial antes mencionada tiene un punto en el cual la vía se divide en dos, el primero que llega hasta Buenos Aires y el segundo que parte de Íceras, pasando por la cordillera Chongón – Colonche y llega hasta el cantón Pedro Carbo, claro está que la vía empieza desde Palmar, beneficiando a los habitantes de la zona norte de Santa Elena en la reducción de tiempo para viajar a Guayaquil.

4.2.- DIAGNÓSTICO SECTORIAL

El diagnóstico sectorial permitió abordar la problemática y potencialidades que presenta el recinto Los Ceibitos, que pese a sus grandes oportunidades de desarrollo aun presenta debilidades que es necesario abatir para un mejor desempeño en todos los aspectos económicos del lugar.

4.2.1.- Ambiental

Desde hace más de un año se puede ver la diferencia en el aspecto ambiental, específicamente lo que refiere a la tala de árboles y caza indiscriminada, ya que la mayoría de las personas hacían de la venta del carbón su principal sustento, provocando la escasez de árboles en la zona que ayudan a purificar el aire y además a proteger los caudales de ríos del sector.

Aunque ya hace una década se firmó una regulación conjuntamente con Fundación Natura, en la cual establece que se entregaría un incentivo económico anual a cambio de frenar la explotación desmedida que se daba en la zona, por lo que sus pobladores decidieron cambiar el mal uso que se daba al bosque seco tropical en las laderas y en la parte más alta el bosque húmedo de garúa tanto con los arboles como con los animales que se encuentran en estado natural.

Estas zonas son muy ricas en factores bióticos como: árboles maderables, árboles frutales, plantas de uso medicinas, plantas comestibles, mamíferos, aves, reptiles, peces y anfibios; y factores abióticos como: suelos altamente productivos, clima que favorece a la agricultura, fuentes hidrográficas que ayudan al abastecimiento de agua para el consumo y producción, entre otros.

Aunque no se ha erradicado totalmente la tala de árboles ni la caza, ya que hay casos excepcionales, como por ejemplo es inevitable aprovechar la leña luego de hacer un desmonte, es decir se prepara el terreno para la siembra pero primero se tala todos los árboles y estos son transformados en carbón y vendidos pero para esto deben sacar permisos en la comuna. Con respecto a la caza de animales es permitida solo cuando se caza accidentalmente los animales y debe ser expendidos solo en el pueblo no llevar a vender a otros lugares.

Se están haciendo notables cambios en el recinto pero todavía no llega a su totalidad, a veces por motivos que no dependen de la población, por ejemplo hay ocasiones que el carro recolector de basura deja en el camino restos de lo recolectado debido a la velocidad a la que corre.

4.2.1.1.- Medios de transporte

El recinto Los Ceibitos se encuentra un poco aislado ya que solo llega la cooperativa de transporte Manantial de Guangala, pero llega en dos turnos, el primero que sale de Ballenita hasta el recinto Los Ceibitos a la una de la tarde y en ese mismo carro se puede regresar a cabecera cantonal a las cuatro de la tarde y al siguiente día solo se puede salir de los Ceibitos a las cinco de la mañana mas no ingresar en la mañana, para esto debe esperar hasta la tarde.

El medio de transporte que más utiliza la población del recinto Los Ceibitos es la moto, ya sea propia o alquilada, ya que se transportan a algunos recintos del lugar y a veces desde Guangala, ya que hasta ese lugar si llegan los buses a cualquier

hora y de allí hay una asociación de motos que realizan el transporte hacia los lugares más alejados como es el recinto Los Ceibitos.

4.2.1.2.- Uso correcto del suelo

Todo el territorio del recinto los Ceibitos y los demás que conforman la comuna Las Balsas son tierras comunales, es decir que están a cargo de la comuna, la cual será asignada a comuneros mediante la aprobación de la asamblea general siguiendo el procedimiento establecido en la Ley de Comunas, Reglamentos y estatutos correspondientes.

En el recinto Los Ceibitos tradicionalmente han producido alimentos para el autoconsumo, pero en la actualidad el apoyo de los ministerios y empresas privadas ha incentivado el cultivo como una actividad comercial que genera ingresos para los habitantes, al principio lo único que se cultivaba era el maíz, pero ahora ya se puede ver una variedad de productos como la sandía, maíz, verde, yuca, camote, frejol, limón, maracuyá, mango, ciruela, papaya, melón, zapallo y proyectos de cacao y café.

Por muchos años la población se dedicó al cultivo de la tierra de manera artesanal y lo sigue haciendo, excepto las personas que reciben el apoyo de la maquinaria como tractores y sistemas de riego que proporcionan para la ejecución de proyectos como el Proyecto Integral de Desarrollo Agrícola, Ambiental y Social de forma sostenible del Ecuador (PIDAASSE), los cuales benefician a la productividad del sector, ya que ahora se puede cultivar incluso en épocas en que es escasa la lluvia.

La agricultura ha comenzado a tener importancia con los programas que aportan con técnica y tecnología para el desarrollo del sembrío, las personas emiten diferentes opiniones, entre ellas que gracias a los técnicos de Ministerio de Agricultura, Ganadería, Acuacultura y Pesca (MAGAP), PIDAASSE e ingenieros

cubanos los campos están volviendo a reverdecer y están dispuestos a seguir recibiendo ayuda que es fundamental para tener una buena cosecha e ingresos proveniente de la venta de productos cultivados en el recinto.

La ayuda que se realiza mediante los diferentes proyectos como el PIDAASSE es el respaldo de técnicos agropecuarios que aportan con sus conocimientos para una mejor cosecha, además de la donación de maquinarias para ayudar a la labranza de la tierra, la entrega de kits de riego para cultivo de ciclo corto mediante el Programa del Buen Vivir Rural que gestiona el gobierno impulsando el cultivo de cacao, café, maíz y otros.

4.2.1.3.- Clima

Las características climáticas propias de la provincia de Santa Elena son muy cambiantes, los factores principales que inciden sobre ellas son: la corriente fría de Humboldt, la corriente cálida del Niño y los desplazamientos de la zona de convergencia intertropical.

Entre los meses de enero a abril la corriente cálida del Niño se desplaza hacia el sur a lo largo de la faja costera, en meses posteriores la provincia de Santa Elena recibe la influencia de la corriente de Humboldt, originándose una corriente de aire húmedo que al desplazarse tierra adentro pierde humedad, principalmente por el efecto orográfico de las elevaciones montañosas.

En la parte norte de la provincia hay que destacar la presencia de garúas, que son una combinación de nubes bajas, neblina y llovizna, las cuales benefician a la agricultura. También gracias a la lluvia que aparece en los primeros meses del año se determinan los regímenes fluviales, la zona del río Las Balsas que baja desde la cordillera Chongón-Colonche es producto de las constantes lluvias y logra que se mantengan a buen nivel su caudal, durante la temporada lluviosa, además de presentar una temperatura que oscila entre los 21 y 40° C.

4.2.1.4.-Tecnología

En la actualidad vivimos en la revolución de la información, en la cual tanto las personas que están estudiando como las que han culminado su etapa de aprendizaje o practican una actividad comercial debe conocer sobre el funcionamiento de las nuevas tecnologías si realmente queremos competir laboralmente en cualquier ámbito de la sociedad.

Los beneficios que trae la tecnología son muchos, que permiten tener más tiempo tanto en el trabajo como en cualquier momento del día e incluso una mejor presentación de lo solicitado, este es el caso de la labranza y cultivo, ya que se reduce tiempo usando tractores y sistemas de riego, que en la actualidad no poseen la totalidad de la población.

En un mundo de cambios constantes en que la mayoría necesita la tecnología como modo de vida, personas que habitan en lugares como el recinto Los Ceibitos no poseen esta tecnología tan indispensable para su desarrollo, ya que mediante el diálogo con los habitantes de esta zona se determinó que no tienen acceso a computadores, tablet o teléfonos celulares tan importantes para la comunicación y transmisión de información.

Además que hasta estos lugares no llega el servicio de internet y así llegará los habitantes no tienen los conocimientos para acceder a este tipo de tecnología. Con el único servicio que algunas de las familias poseen es la Tv por cable ya que a veces no llega la Tv pública hasta el sector.

4.2.2.- Social

En el ámbito social se incluyen elementos como los niveles de ingresos, niveles de ocupación y organización social, factores que involucra el desarrollo social, interacción, nivel de satisfacción y estima de los habitantes del recinto Los Ceibitos.

4.2.2.1.- Nivel de ingresos

Mediante encuestas a la población del recinto Los Ceibitos se indagó que la mayoría de las personas tienen ingresos entre \$80,00 y \$160,00 mensuales, los cuales ganan aproximadamente \$30,00 semanales que les sirve para su sustento, es decir alimentación y la educación de sus hijos, incluso hay personas que ganan menos de \$80,00, lo que hace casi imposible una buena nutrición y nivel de vida de las personas, aunque de alguna manera se ayudan con los productos que ellos mismos cosechan y también se benefician del bono de desarrollo humano.

Una mínima cantidad de 18 personas del total encuestado gana desde \$160,00 y más, ya que algunos trabajan bajo relación de dependencia fuera del recinto y así ayudan a proporcionar un mejor nivel de vida a sus familias, recibiendo también los beneficios sociales de ley.

Cabe mencionar que sus ingresos en una gran mayoría provienen de fuentes independientes, es decir que es el fruto de su inversión y trabajo realizado, solo el 2% proviene de fuentes privadas y públicas, es decir de empresas privadas como son las empresas de procesamiento de pescado y al decir fuentes públicas nos referimos a aportes del gobierno como es el bono de desarrollo humano.

4.2.2.2.- Nivel de ocupación

La provincia de Santa Elena se caracteriza por tener un clima tropical húmedo con ríos de invierno y acuíferos subterráneos que hacen a las tierras del sector eminentemente agrícolas sin ningún problema, ya que en verano los agricultores cuentan con sistemas de riego, es por eso que la mayoría de la población, es decir el 49% de las personas se dedica a la agricultura de ciclo corto, teniendo como producto final la sandía, el maíz, melón, papaya, entre otros.

Después de la agricultura, la actividad de mayor presencia es el sector de mujeres que permanecen en casa haciendo cosas como el cuidado de los hijos y demás

actividades de amas de casa, llegando a un 35% de la población en edades productivas.

Así mismo un porcentaje considerable del 10% es estudiante, y solo 6 de las personas son empleados bajo relación de dependencia en fábricas de sectores aledaños desempeñándose en diferentes labores que les permiten ganarse un sueldo digno para su familia, además de 4 habitantes que se dedica al comercio y tan solo 2 son profesores.

4.2.2.3.- Organización social

La Comuna Las Balsas Fue creada el 6 de marzo de 1939 mediante registro oficial 225, en la actualidad cuenta con la siguiente directiva:

PRESIDENTE: Jacinto Reyes Figueroa.

VICEPRESIDENTE: Vidal Gualé Tomalá.

TESORERO: Simón Reyes Beltrán

SECRETARIO: Lorena González Reyes.

SINDICA: Jéssica Castañeda Rosales.

El recinto Los Ceibitos hace varios años eligió sus representantes pero lamentablemente no se hicieron responsables del cargo al que fueron elegidos, es por eso que en la actualidad si se pregunta a los habitantes del recinto ellos responden que no se acuerdan, la autoridad que en este momento representa al sector es el comité de padres de familia, que lo dirige el Sr. Javier Tumbaco.

Entre los grupos sociales que existen en el recinto está el grupo de agricultores que se reúnen por el proyecto Pidaasse, que está a cargo del Ministerio de

Agricultura, Ganadería, Acuicultura y Pesca, también está el grupo de apicultores, que es organizado por GAD provincial de Santa Elena, y el grupo de padres de familia que gestionan diferentes actividades en mejoras del recinto.

4.2.3- Diagnostico territorial

Los Ceibitos es una población muy pequeña de la provincia de Santa Elena, lejana de todas las comodidades que ofrece la ciudad, pero que brinda a cambio un ambiente libre de contaminación y ruido, el sector ha evolucionado tanto de forma física como en gestión, pero todavía hace falta más cambios para proporcionar una mejor estadía para los turistas que hasta allí concurren y para los ciudadanos que habitan en el sector.

4.2.3.1.- Crecimiento actual de la comuna

Cuando se conformó el recinto Los Ceibitos había alrededor de 20 personas, lo que hace referencia a que existe un crecimiento poblacional considerable, debido al incremento de 20 personas en 1982 a 300 personas en el 2014, que mediante la aplicación de la formula debería existir alrededor de 179 personas en la actualidad, además de la migración por escasez de fuentes de empleo, motivos de salud u otros factores que hacen que la población se radique en las ciudades.

El recinto ha tenido un crecimiento desacelerado en cuanto a instituciones, ya que no hay presencia de empresas, asociaciones o instituciones que se encargan de labor social en el sector, tanto así que no existe una sede social para realizar eventos y reuniones en la comunidad.

Los Ceibitos en cuanto a proyectos de apoyo a las actividades económicas ha tenido un crecimiento considerable desde hace al menos tres años gracias a la intervención de los diferentes ministerios e instituciones públicas que se han preocupado por el bienestar de las personas más necesitadas.

La agricultura es uno de los aspectos que ha tenido un gran crecimiento, ya que las personas del lugar se han beneficiado por los proyectos que se han gestionado como es el cultivo del maíz, en el cual el MAGAP aporta con los conocimientos y maquinaria necesaria como los sistemas de riego, canguros para labrar la tierra, entre otros., contribuyendo al desarrollo agrícola del recinto Los Ceibitos. El proyecto de la apicultura fue impulsado por el GAD Provincial de Santa Elena, la cual dotó del equipo necesario para extraer este producto tan codiciado por sus propiedades medicinales y gastronómicas.

La vivienda también está dando un cambio en el nivel de vida de la población, ya que se están gestionando proyectos con el Ministerio de Desarrollo Urbano y Vivienda (MIDUVI), en el cual se beneficiaran con casas de cemento las personas que aporten con una pequeña cantidad de dinero para la construcción de las mismas como contraparte a la inversión que va a hacer dicho ministerio.

4.2.3.2.- Servicios públicos básicos

Los servicios básicos forman parte del buen vivir de todas y todos los ecuatorianos, pero lamentablemente hay lugares que no cuentan con estos servicios, este es el caso del recinto Los Ceibitos que gozan de energía eléctrica y algo de alumbrado público, pero el agua potable que es tan indispensable para la vida y salud de la población no llega hasta estos sectores, los habitantes solo consumen el agua que recolectan en cisternas y cada persona debe acudir para coger en balde el agua y llevar hasta sus hogares, cabe recalcar que esta agua no tiene ningún tratamiento de purificación, por tal motivo es un foco de enfermedades para la comunidad.

El alcantarillado es otro de los servicios básicos que el recinto no tiene hasta el momento y que ayudarían al drenaje de aguas residuales y pluviales para que no se estanquen y formen mosquitos y demás insectos dañinos para la salud. En la actualidad ya se construyó el trasvase Chongón- San Vicente, con el beneficio de

una mayor cobertura de agua para el consumo humano, lo que reduce las enfermedades gastrointestinales de la población, ayudando también a miles de agricultores de la zona con los sistemas de riego que dependen del trasvase, promoviendo el cultivo de variedades de productos agrícolas.

Este proyecto está ubicado en la parroquia Julio Moreno, el cual proporcionará beneficios a poblaciones como Juntas del Pacífico, Sube y Baja, Julio Moreno, Manglaralto, Colonche, Íceras, El Corozo, Las Balsas, Los Ceibitos, San Vicente y comunas desde Ayangue hasta La Entrada. El servicio de telefonía convencional si llega hasta el sector, pero por motivos de economía los habitantes no lo poseen, pero la telefonía celular no llega hasta el sector, no hay señal telefónica, por lo que los pocos habitantes que tienen celular deben subirse a los árboles más altos para poder hacer uso de este.

CUADRO N° 5.- Servicios básicos

SERVICIOS BÁSICOS	PROVISIÓN DEL SERVICIO BÁSICO	CALIDAD DEL SERVICIO BÁSICO
Energía Eléctrica	100%	70%
Agua Potable	0%	0%
Alcantarillado	0%	0%
Alumbrado Público	100%	50%
Telefonía	0%	0%
Internet	0%	0%
Agua de corriente	100%	0%

Fuente: Investigación de campo – Recinto Los Ceibitos
Elaborado por: Jessenia Merchán Morán

Mediante este cuadro se puede evidenciar que el recinto Los Ceibitos solo cuenta con energía eléctrica y alumbrado público, los cuales no son de excelente calidad, la energía eléctrica llega al recinto en un 70% explican los habitantes, ya que en épocas de invierno hay apagones frecuentemente, mientras que el alumbrado público solo tiene un 50% de calidad debido a que las lámparas se dañan constantemente.

Cuando ocurre estos eventos de apagones la población debe recurrir a instrumentos que se cargan de diesel a los cuales se le llama mecheros para

alumbrarse en la tiniebla de la noche, con la inseguridad que se caiga este instrumento y provoque un incendio.

4.2.4.- Seguridad ciudadana


En el recinto Los Ceibitos en la actualidad no existe una institución como son las unidades de policía comunitaria que contribuyan con la seguridad e integridad de las personas que habitan en el lugar, lo cual hace que la comunidad este en suspenso de que en cualquier momento ocurra algún robo o algo peor por personas de otras localidades, ya que entre las personas del recinto no existe desconfianza.

4.2.5.- Gestión comunal

Las personas encargadas de realizar gestiones para el desarrollo del recinto es la directiva conformada por el presidente, vicepresidente, tesorero, secretario y sindico, en la actualidad no existe esta dirección en el recinto, pero es llevada a cabo por la directiva de la comuna que se encarga de gestionar proyectos para cada uno de los recintos de la comuna Las Balsas como ya lo ha hecho con los proyectos del GAD provincial de Santa Elena y el MAGAP.

Una vez que se haya elegido la directiva del recinto Los Ceibitos, tendrá que llevar a cabo diferentes actividades como planificar, organizar, gestionar y hacer el seguimiento a diferentes actividades que fortalezcan al recinto, siempre incluyendo la participación de la comunidad en cada una de las decisiones que se deba tomar.

4.2.5.1.- Oportunidades del sector

 Incentivo de la agricultura por parte del MAGAP, que provee de bombas de riego y algunos materiales utilizados para el sembrío principalmente del maíz, además de capacitación técnica para una mejor productividad.

✚ Proyecto del GAD provincial de Santa Elena que incentiva a la población que produzca miel de abeja como apertura de una nueva actividad económica y en consiguiente de ingresos.

✚ El trasvase Chongón-San Vicente ejecutado por la SENAGUA tiene su recorrido por el recinto Los Ceibitos, lo cual ayuda a que la agricultura no solo se realice en invierno, sino que por medio de riego ahora se puede cultivar en cualquier época del año.

✚ El MIDUVI establece convenios con la comunidad para la construcción de viviendas dignas.

✚ El Ministerio de ambiente proporciona capacitaciones para concienciar el cuidado de nuestros recursos naturales.

4.2.5.2.- Amenazas del sector

✚ Incumplimiento por parte de Aguapen S.A. para proveer de agua potable al recinto, debido a la lejanía del lugar.

✚ La Universidad Estatal Península de Santa Elena y el Ministerio de Agricultura, Ganadería, Acuacultura y Pesca no conoce la problemática concreta de la población de zonas rurales para ejecutar capacitaciones en lugares como el recinto Los Ceibitos.

✚ El Ministerio de Salud no atiende las necesidades que tiene el recinto Los Ceibitos.

✚ Competencia en el sector agrícola, debido a que el MAGAP impulsa este tipo de proyectos en recintos de la zona norte, lo cual provoca más producción y por consiguiente competencia.

✚ Incumplimiento del Ministerio de Transporte y Obras Públicas en la ejecución de proyectos de mejoramiento de la infraestructura vial que comunique a Los Ceibitos con las zonas aledañas.

✚ El GAD provincial no atiende el pedido de mejoramiento de la imagen del recinto, mediante la construcción de la sede social con espacio para la exposición de vestigios culturales que aporte al tema social y cultural del recinto.

✚ El GAD del cantón Santa Elena no considera importante la creación de áreas recreativas en el recinto.

4.3.- MARCO ESTRATÉGICO

Los Ceibitos al ser una comunidad pequeña no cuenta en la actualidad con elementos como la misión, visión, principios, entre otros., es por eso que se planteó esta parte tan fundamental para toda institución como es la elaboración de un marco estratégico que aporte con lineamientos encaminando al desarrollo económico, social, cultural, turístico y ambiental del sector, evidenciando la problemática del sector y sus posibles soluciones.

Con la estructuración que se está haciendo se inicia una nueva etapa para Los Ceibitos, ya que el marco estratégico debe servir como enlace del recinto con la realidad, acercándonos un poco con el futuro desde las tendencias propias y del entorno.

4.3.1.- Misión

El recinto Los Ceibitos vela por el bienestar de los habitantes, promoviendo el buen vivir con equidad y sustentabilidad en todos los aspectos de la vida a través de programas y proyectos que cubran las necesidades y expectativas de la población.

4.3.2.- Visión

En el 2020 Los Ceibitos será un referente a nivel de recintos de la provincia de Santa Elena, generando oportunidades de desarrollo en el aspecto económico,

social, turístico, cultural y ambiental para el bienestar y mejor calidad de vida de sus habitantes.

4.3.3.- Principios

Equidad: promover la igualdad de oportunidades en la población.

Trabajo en equipo: unir capacidades, recursos y esfuerzos para el logro de los objetivos.

Inclusión: garantizar los derechos de las personas sin discriminar a nadie.

Coordinación: desarrollar actividades para la asignación óptima de los recursos.

Compromiso: cumplimiento de las líneas estratégicas para la mejora de la calidad de vida de la comunidad.

4.3.4.- Valores

Respeto: la atención y consideración se debe brindar a todas las personas dentro y fuera del recinto.

Responsabilidad: los dirigentes asumirán sus funciones con actitud responsable y consciente de las consecuencias que la toma de decisiones conlleva.

Solidaridad: Apoyar a la comunidad oportunamente, en todos los aspectos positivos que sean posibles.

Integridad: actuar con rectitud en los procesos y procedimientos que se deben llevar a cabo en la directiva del recinto.

Honestidad: los dirigentes mantendrán un compromiso transparente y fiel a las funciones, deberes y derechos adquiridos con la comunidad.

4.3.5.- Objetivos

4.3.5.1.- Objetivo general

Fomentar programas, proyectos y estrategias con enfoque participativo y transparente, que satisfaga las necesidades de la población del recinto Los Ceibitos, conduciendo al crecimiento económico y social del sector.

4.3.5.2.- Objetivos específicos

✚ Gestionar la provisión de agua potable al recinto Los Ceibitos mediante conversaciones con Aguapen S.A. para la reducción de enfermedades ocasionadas por agua sin tratamiento.

✚ Planificar capacitaciones dirigidas a representantes y comuneros del lugar, ejecutado por profesionales de la Universidad Estatal Península de Santa Elena, Ministerio de Agricultura, Ganadería, Acuacultura y Pesca, Ministerio de Cultura, Ministerio de Turismo y Ministerio de Ambiente para un mejor aprovechamiento de recursos.

✚ Gestionar brigadas de salud mediante el ministerio correspondiente que ayude a la prevención y control de enfermedades presentes en el recinto.

✚ Proponer la conformación de asociaciones para el mejoramiento del nivel de vida de la población.

✚ Gestionar la construcción de infraestructura vial a través del ministerio de transporte y obras públicas para un mejor acceso al recinto.

✚ Diseñar la construcción de la sede social del recinto que cuente con un espacio para la exhibición de piezas arqueológicas que fomente la imagen del recinto.

✚ Proponer la creación de áreas recreativas al Gobierno Autónomo Descentralizado del Cantón Santa Elena que contribuya al enriquecimiento de las relaciones afectivas y sociales en la comunidad.

4.3.6.- Marco lógico

CUADRO N° 6- Matriz de marco lógico

OBJETIVOS	INDICADORES	MEDIOS DE VERIFICACIÓN	SUPUESTOS
FIN Crecimiento socioeconómico del recinto Los Ceibitos.	En el 2019, se tendrá la participación de al menos 10 entidades que aporten al cumplimiento de los proyectos propuestos.	Nivel de ingresos de habitantes. Apertura de fuentes de empleo.	Participación de entidades públicas o privadas para la ejecución de obras.
PROPÓSITO Impulsar el desarrollo del sector económico, social, cultural y ambiental del recinto, satisfaciendo las necesidades básicas de la población.	En el 2018, el 50% de la población percibe mejoras en su calidad de vida.	Encuesta de mejoramiento de la calidad de vida.	Mejora de la calidad de vida de la población.
RESULTADOS Proponer un plan de desarrollo económico para el recinto Los Ceibitos.	En el 2019, el 70% de los proyectos propuestos sean ejecutados por las instituciones correspondientes.	Obras efectuadas por instituciones públicas o privadas.	Cumplimiento de lo estipulado en el Plan de Desarrollo Económico.
ACTIVIDADES Gestionar la provisión de agua potable al recinto Los Ceibitos. Planificar capacitaciones en temas administrativos, productivos, culturales, turísticos y ambientales dirigidas a representantes y comuneros del sector.	Actividades propuestas cumplidas al 70% en el año 2019.	Construcción de redes de agua potable en el recinto. Número de asistentes a las capacitaciones.	Aguapen S.A. se encargara de la construcción de redes de agua potable para Los Ceibitos. Convenio con UPSE para efectuar capacitaciones. Conversaciones con el MAGAP. Aporte del Ministerio del ambiente, cultura y turismo con charlas a la comunidad.

OBJETIVOS	INDICADORES	MEDIOS DE VERIFICACION	SUPUESTOS
<p>ACTIVIDADES</p> <p>Gestionar brigadas de salud para la prevención y control de enfermedades presentes en el recinto.</p> <p>Proponer la conformación de grupos productivos mediante asociaciones para el mejoramiento de la calidad de vida de la población.</p> <p>Gestión y seguimiento de la construcción de infraestructura vial.</p> <p>Diseñar la construcción de la Sede Social del recinto con espacio para exposición cultural.</p> <p>Proponer la creación de áreas recreativas que contribuyan al enriquecimiento de las relaciones afectivas y sociales.</p>	<p>Actividades propuestas ejecutadas al 70% en el año 2019.</p>	<p>Visitas médicas continuas en el recinto.</p> <p>Numero de asociaciones en el sector.</p> <p>Avance de la obra de infraestructura vial.</p> <p>Culminación de la Sede Social del recinto.</p> <p>Número de personas beneficiadas con la construcción de áreas recreativas.</p>	<p>Conversaciones con el Ministerio de Salud para el apoyo con brigadas médicas.</p> <p>Socialización de beneficios de la asociatividad.</p> <p>Conformar delegación que solicite informes del avance de la obra al Ministerio de Transporte y Obras Públicas.</p> <p>Conversaciones con el GAD Provincial para la construcción de Sede Social.</p> <p>Conversaciones con el GAD cantonal para la construcción de áreas recreativas.</p>

Fuente: Investigación de campo – Recinto Los Ceibitos
 Elaborado por: Jessenia Merchán Morán

CUADRO N° 7- Matriz de involucrados






GRUPO	ÍTERES	PROBLEMAS PERCIBIDOS	RECURSOS Y MANDATOS
Ministerio de Transporte y Obras Públicas.	Ejecución de obras que ayude al buen vivir de la ciudadanía.	Bajo interés en realizar obras que garanticen el buen vivir.	Plan Nacional del Buen Vivir. Constitución de la República.
Ministerio de Agricultura, Ganadería, Acuacultura y Pesca.	Incentivar el desarrollo de la agricultura, ganadería, pesca, entre otros.	No todas las personas que se dedican a la agricultura se benefician de los proyectos que ejecuta el MAGAP.	Constitución de la República. Plan Nacional Del Buen Vivir.
Ministerio de Ambiente	Proteger el ambiente en todos sus aspectos.	Descuido o desconocimiento de la población en preservar el ambiente.	Constitución de la República. Plan Nacional del Buen Vivir.
Ministerio de Cultura	Preservar la riqueza cultural que poseen las poblaciones ancestrales.	Desconocimiento de las técnicas para conservar las piezas arqueológicas.	Constitución de la República. Ley de Comunas.
Ministerio de Turismo	Fomentar el turismo en todas las regiones del país.	Poco interés en fomentar el turismo debido al desconocimiento en esta área.	Constitución de la República. Plan Nacional del Buen Vivir.
Instituto Nacional de Economía Popular y Solidaria.	Proveer los recursos necesarios para la generación de emprendimientos sostenibles y de calidad.	Poco financiamiento para emprender una actividad económica. Inexistencia de asociaciones en el sector.	Plan Nacional del Buen Vivir. Economía Popular y Solidaria. Constitución de la República.
Gobierno Autónomo Descentralizado provincial, cantonal y parroquial	Mejorar las condiciones de vida en los lugares más vulnerables del cantón.	Pocas obras realizadas en el sector.	Plan Nacional del Buen Vivir. Constitución de la República Código Orgánico de Organización Territorial, Autonomía y Descentralización.
AGUAPEN S.A.	Proveer de agua potable al Recinto Los Ceibitos.	Inexistencia de redes de agua potable.	Plan Nacional del Buen Vivir. Constitución de la República.
Universidad Estatal Península de Santa Elena.	Desarrollo Comunitario.	Poco conocimiento adquirido en la población.	Plan Nacional del Buen Vivir. Constitución de la República.

GRUPO	ÍTERES	PROBLEMAS PERCIBIDOS	RECURSOS MANDATOS Y
Directiva de la Comuna Las balsas.	Distribuir los recursos necesarios para mejoras en el sector.	Poco conocimiento en temas administrativos. Bajo nivel de liderazgo.	Plan Nacional del Buen Vivir. Constitución de la República. Ley de Comunas. COOTAD.
Dirigentes del recinto Los Ceibitos.	Incentivar a la población el trabajo en equipo para la consecución de objetivos planteados.	Directiva no organizada. Falta de instituciones en el recinto.	Plan Nacional del Buen Vivir. Constitución de la República. Ley de Comunas. COOTAD.
Población	Beneficiarse de los diferentes proyectos destinados al recinto.	Poco interés participativo de la población	Plan Nacional del Buen Vivir.

Fuente: Investigación de campo – Recinto Los Ceibitos
Elaborado por: Jessenia Merchán Morán

4.3.7.- Estrategias - Análisis de las entrevistas y encuestas

Luego de haber realizado las entrevistas y encuestas se pudo formular las siguientes estrategias para dar solución a los problemas presentados.

-  Gestión para la implementación de servicios básicos para la comunidad.
-  Desarrollo de conocimientos y capacidades para la dirección y manejo de recursos de forma eficiente.
-  Implementación de recursos en el área de salud.
-  Impulso de diferentes actividades económicas para el desarrollo del lugar.
-  Gestión del entorno físico de la población, mejorando la calidad de vida de la comunidad.

4.3.8.- Matriz de potencialidades

CUADRO N° 8- Matriz de potencialidades

ÁREA TEMÁTICA	POTENCIALIDADES	LIMITACIONES	PROBLEMAS
Área Socioeconómica	Diversificación y rotación de cultivos. Suelos altamente Productivos. Dotación de sistemas de riego por parte del MAGAP. Posibilidades de conformar asociaciones. Utilización de mano de obra de la localidad para la ejecución de proyectos propuestos.	Escaso conocimiento en el área de emprendimiento, limita la apertura de fuentes de empleo.	Inexistencia de asociaciones en el sector.
Área Turística y cultural.	Proximidad de la Cordillera Chongón-Colonche, en cuyo bosque protegido se encuentra diversidad de aves, mamíferos, reptiles, anfibios, peces y recursos hídricos. Presencia de Restos Culturales que atraen a turistas. Festividades de la Santa Narcisa de Jesús Martillo Moran. Festividades del descubrimiento de restos culturales. Tradiciones que conmemoran a los difuntos.	No se ha potencializado el turismo en el recinto. Deficiente difusión de recursos turísticos y culturales. Trasmisión errónea de las tradiciones y creencias.	Inexistencia de infraestructura para la exposición de vestigios culturales.
Sistema Físico-Natural y Ambiental.	Excelentes condiciones climáticas debido a la presencia de bosque tropical seco y bosque húmedo de garúa en la Cordillera Chongón-Colonche.	Ríos que bajan su caudal en época de verano limitan el acceso al agua.	Inexistencia de redes de alcantarillado y agua potable.
Demografía y mercado de trabajo	Población económicamente activa joven del 72%	Pocas fuentes de empleo.	Deficiente calidad de educación. Poco conocimiento de la población.

Fuente: Investigación de campo – Recinto Los Ceibitos
Elaborado por: Jessenia Merchán Morán

4.4.- COMPONENTES DE TRABAJO

4.4.1.- Proyectos

CUADRO N° 9- Matriz de proyectos

PROYECTOS	RESPONSABLES	INVOLUCRADOS	IMPACTO EN EL RECINTO
Gestionar la provisión de agua potable para el recinto Los Ceibitos.	AGUAPEN S.A.	AGUAPEN S.A. Dirigentes del recinto. Habitantes del recinto.	Altamente positivo.
Planificar capacitaciones en temas administrativos, productivos, culturales, turísticos y ambientales dirigidas a representantes y comuneros del lugar	Universidad Estatal Península de Santa Elena. MAGAP. Ministerio de ambiente. Ministerio de Cultura. Ministerio de Turismo.	Universidad Estatal Península de Santa Elena. MAGAP. Ministerio de ambiente. Ministerio de cultura. Ministerio de Turismo. Dirigentes del recinto. Habitantes del recinto.	Altamente positivo.
Gestionar brigadas de salud para la prevención y control de enfermedades presentes en el recinto.	Ministerio de Salud.	Ministerio de Salud. Dirigentes del recinto. Habitantes del recinto.	Altamente positivo
Proponer la conformación de grupos productivos mediante asociaciones.	Instituto Nacional de Economía Popular y Solidaria.	Instituto Nacional de Economía Popular y Solidaria. Dirigentes del recinto. Habitantes del recinto.	Altamente positivo
Gestión y seguimiento de la construcción de infraestructura vial.	Ministerio de Transporte y Obras Públicas.	Ministerio de Transporte y Obras Públicas. Dirigentes del recinto. Habitantes del recinto.	Altamente positivo.
Diseñar la sede social del recinto con espacio para la exhibición de piezas arqueológicas.	Gobierno Autónomo Descentralizado Provincial de Santa Elena	GAD Provincial de Santa Elena. Dirigentes del recinto. Habitantes del recinto.	Positivo.
Proponer la creación de áreas recreativas que contribuya al enriquecimiento de las relaciones afectivas y sociales.	Gobierno Autónomo descentralizado del Cantón de Santa Elena.	Gobierno Autónomo Descentralizado del Cantón Santa Elena. Dirigentes del recinto. Habitantes del recinto.	Positivo.

Fuente: Investigación de campo – Recinto Los Ceibitos.
Elaborado por: Jessenia Merchán Morán

PROYECTOS

1.- Gestionar la provisión de agua potable para el recinto Los Ceibitos.

En la actualidad ya se ejecutó el proyecto de trasvase Chongón-San Vicente, a cargo de la Subsecretaria de la Demarcación Hidrográfica del Guayas y SENAGUA que consiste en llevar el agua por medio de bombas de impulsión a través de la cordillera Chongón- Colonche desembocando finalmente en la represa San Vicente.

Este proyecto beneficia a muchos agricultores de estas zonas, ya que contarán con agua para riego durante todo el año, es decir que se podrá cultivar también en verano, además de llevar agua potable a las familias por donde pasa la mega obra del Trasvase San Vicente, lo que haría falta para que llegue hasta los hogares sería las redes de agua potable que se deben gestionar ante AGUAPEN S.A.

2.- Planificar capacitaciones en temas administrativos, productivos, culturales, turísticos y ambientales dirigidas a representantes y comuneros del lugar.

Este proyecto considera la capacitación de representantes y comuneros del recinto Los Ceibitos en temas administrativos, agrícolas, ambientales, turísticos y culturales, que mejoren los índices de productividad y fomenten la apertura de fuentes de empleo del recinto, a cargo de profesionales de la Universidad Estatal Península de Santa Elena, Ministerio de Agricultura, Ganadería, Acuacultura y pesca, Ministerio de Cultura, Ministerio de turismo y Ministerio del Ambiente.

3.- Gestionar brigadas de salud para la prevención y control de enfermedades presentes en el recinto.

Se prevé gestionar ante el ministerio de salud la aportación de brigadas que ayuden a la prevención y control de enfermedades estacionales y que se presentan

por las condiciones en que habitan las personas de Los Ceibitos, promoviendo estilos de vida saludables y mejora de la calidad de vida

4.- Proponer la conformación de grupo productivos mediante asociaciones para el mejoramiento de la calidad de vida de la población.

Este proyecto está dirigido a fomentar la asociatividad que ubique a Los Ceibitos como un recinto integrador y dispuesto a liderar iniciativas en solución a la problemática socioeconómica del sector, el cual consiste en agrupar a agricultores para la comercialización de productos cosechados en el sector en grandes cantidades y obtener mejores resultados.

5.- Gestión y seguimiento de la construcción de infraestructura vial.

La red vial es un factor muy importante para la interconexión de lugares y comunicación de personas con el resto de lugares aledaños, el proyecto que comunica la zona norte de la provincia de Santa Elena con Buenos Aires y Pedro Carbo esta pronto a ejecutarse a través del Ministerio de Transporte y Obras Públicas, es por eso que se plantea la gestión y seguimiento para que se efectúe lo más pronto posible.

6.- Diseñar la sede social del recinto con espacio para la exhibición de piezas arqueológicas.

El recinto los Ceibitos en la actualidad no cuenta con un establecimiento en el cual se puedan organizar reuniones en gestión del desarrollo en todos los aspectos de su población, motivo por el cual hay la necesidad de construir una sede social equipada con todos los recursos necesarios para el buen funcionamiento de la directiva como son los equipos de computación, escritorios y un lugar destinado a la exhibición de piezas arqueológicas encontradas recientemente cerca del sector.

7.- Proponer la creación de áreas recreativas que contribuya al enriquecimiento de las relaciones afectivas y sociales.

Este proyecto plantea la necesidad de apoyar las expresiones recreativas y deportivas del recinto, implementando un parque que cuente con juegos infantiles, áreas para hacer gimnasia, además de la construcción de canchas de fútbol y básquet que son las modalidades más practicadas por la población.

4.4.2.- Acciones

CUADRO N° 10- Acciones

PROYECTOS	INSTITUCIÓN	ACCIONES
Gestionar la provisión de agua potable al recinto Los Ceibitos.	AGUAPEN S.A.	A través de solicitud dirigida al representante de AGUAPEN S.A. se gestionará la prestación de servicio de agua potable para el recinto Los Ceibitos. Dar seguimiento al trámite con el objetivo del cumplimiento de la petición realizada.
Planificar capacitaciones en temas administrativos, productivos, culturales, turísticos y ambientales, dirigidas a representantes y comuneros del lugar.	Universidad Estatal Península de Santa Elena. Ministerio de Agricultura, Ganadería, Acuicultura y Pesca. Ministerio de Cultura. Ministerio de Ambiente.	Efectuar una reunión para conocer las falencias en cuanto a conocimiento que tiene la población. Coordinar fecha, hora y equipo capacitador para llevar a cabo la capacitación. Convocar a la población a las capacitaciones establecidas Evaluar el nivel de conocimientos adquiridos en la capacitación.
Gestionar brigadas de salud para la prevención y control de enfermedades presentes en el recinto.	Ministerio de Salud	Solicitar al Ministerio de Salud de forma escrita detallando la problemática que presenta el sector. Por medio de reuniones con los representantes del Ministerio de Salud explicar la problemática que sufre el recinto al no existir un centro de salud o brigadas que prevenga o controle enfermedades. Realizar el seguimiento al proceso para un mejor resultado.
Proponer la conformación de grupos productivos mediante asociaciones para el mejoramiento de la calidad de vida de la población.	Instituto Nacional de Economía Popular y Solidaria.	Socializar los beneficios que tiene la asociatividad para la economía del sector. Informar a la comunidad los requisitos para conformar asociaciones.

PROYECTO	INSTITUCIÓN	ACCIONES
Gestión y seguimiento de la construcción de infraestructura vial.	Ministerio de Obras Publicas	Conformar una delegación que pida informes del avance de la obra en el Ministerio de Obras Públicas. Dar seguimiento al proceso y velar por el cumplimiento de la obra.
Diseñar la sede social del recinto con espacio para la exhibición de piezas arqueológicas.	Gobierno Autónomo Descentralizado Provincial de Santa Elena.	Solicitar la construcción de una sede social que tenga un espacio para la exhibición de restos arqueológicos al GAD Provincial de Santa Elena. Proveer la información básica sobre la construcción de la Sede al GAD provincial de Santa Elena.
Proponer la creación de áreas recreativas que contribuyan al enriquecimiento de las relaciones afectivas y sociales.	Gobierno Autónomo Descentralizado del Cantón Santa Elena.	Gestionar la construcción de un parque con áreas recreativas y canchas deportivas ante el Gobierno Autónomo Descentralizado del Cantón Santa Elena.

Fuente: Investigación de campo – Recinto Los Ceibitos.
Elaborado por: Jessenia Merchán Morán.

PROYECTOS PARA EL RECINTO LOS CEIBITOS

1. Gestionar la provisión de agua potable al recinto Los Ceibitos.

- ✚ A través de solicitud dirigida al representante de AGUAPEN S.A. se garantizará la prestación de servicios de agua potable para el recinto Los Ceibitos.

- ✚ Realizar el seguimiento al trámite con el objetivo de dar cumplimiento de la petición realizada.

2. Planificar capacitaciones en temas administrativos, productivos, culturales, turísticos y ambientales dirigidas a representantes y comuneros del lugar.

- ✚ Efectuar una reunión para conocer las falencias en cuanto a conocimiento que tiene la población.

- ✚ Coordinar fecha, hora y equipo capacitador para llevar a cabo la capacitación.
 - ✚ Convocar a la población a las capacitaciones establecidas.
 - ✚ Evaluar el nivel de conocimientos adquiridos en la capacitación.
3. Gestionar brigadas de salud para la prevención y control de enfermedades presentes en el recinto.
- ✚ Solicitar al Ministerio de Salud de forma escrita detallando la problemática que presenta el sector.
 - ✚ Por medio de reuniones con los representantes del Ministerio de Salud explicar la problemática que sufre el recinto al no existir un centro de salud o brigadas que prevenga o controle enfermedades.
 - ✚ Realizar el seguimiento al proceso para un mejor resultado.
4. Proponer la conformación de grupos productivos mediante asociaciones para el mejoramiento de la calidad de vida de la población
- ✚ Socializar los beneficios que tiene la asociatividad para la economía del sector.
 - ✚ Informar a la comunidad los requisitos para conformar asociaciones.
5. Gestión y seguimiento de la construcción de la infraestructura vial.
- ✚ Conformar una delegación que pida informes del avance de la obra en el Ministerio de Transporte y Obras Públicas.
 - ✚ Dar seguimiento al proceso y velar por el cumplimiento de la obra.
6. Diseñar la sede social del recinto con espacio para la exhibición de piezas arqueológicas.

✚ Solicitar la construcción de una sede social que tenga un espacio para la exhibición de restos arqueológicos al GAD provincial de Santa Elena.

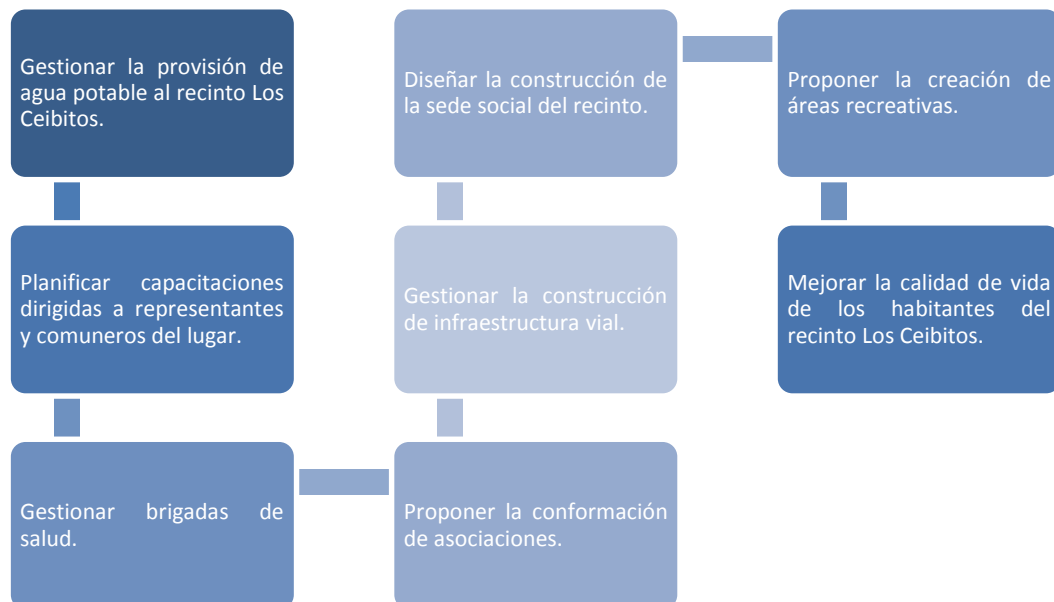
✚ Proveer la información básica sobre la construcción de la sede social al GAD provincial de Santa Elena.

7. Proponer la creación de áreas recreativas que contribuyan al enriquecimiento de las relaciones afectivas y sociales.

✚ Gestionar la construcción de un parque con áreas recreativas y canchas deportivas ante el Gobierno Autónomo Descentralizado del cantón Santa Elena.

4.4.3.- Cadena productiva

ILUSTRACIÓN N° 6.- Cadena productiva



Fuente: Investigación de campo – Recinto Los Ceibitos.
Elaborado por: Jessenia Merchán Morán

4.4.4.- Plan de acción

CUADRO N° 11.- Plan de acción

Problema Principal: Desatención por parte de los organismos gubernamentales seccionales para enfrentar las necesidades del recinto.			
Fin del proyecto: Mejorar la calidad de vida de los habitantes del recinto Los Ceibitos.		Indicador: Hasta el 2019 el 80% de las personas mejora la calidad de vida.	
Programa de análisis de los indicadores económicos, sociales, culturales y ambientales en recinto Los Ceibitos para mejorar la calidad de vida de sus habitantes.			
ETAPAS	OBJETIVOS	COORDINADOR	ACTIVIDADES
Gestionar la provisión de agua potable al recinto Los Ceibitos.	Satisfacer las necesidades básicas que contribuyan al mejoramiento de La calidad de vida de la población de Los Ceibitos.	AGUAPEN S.A.	A través de solicitud dirigida al representante de AGUAPEN S.A. se gestionará la prestación de servicios de agua para el recinto Los Ceibitos. Dar seguimiento al trámite con el objetivo del cumplimiento de la petición realizada.
Planificar capacitaciones en temas administrativos, productivos, culturales, turísticos y ambientales, dirigidas a representantes y comuneros del lugar.	Establecer directrices para el desarrollo de conocimientos y habilidades que contribuyan al crecimiento económico del sector.	Universidad Estatal Península de Santa Elena. Ministerio de Agricultura, Ganadería, Acuacultura y Pesca. Ministerio de Cultura. Ministerio del Ambiente.	Efectuar una reunión para conocer las falencias en cuanto a conocimiento que tiene la población. Coordinar fecha, hora y equipo capacitador para llevar a cabo la capacitación. Convocar a la población a las capacitaciones establecidas. Evaluar el nivel de conocimientos adquiridos en la capacitación.
Gestionar brigadas de salud para la prevención y control de enfermedades presentes en el recinto.	Mejorar las condiciones de salud de la población que posibiliten la prevención y construcción de estilos de vida saludable.	Ministerio de Salud.	Solicitar al Ministerio de Salud de forma escrita detallando la problemática que presenta el sector. Por medio de reuniones con los representantes del Ministerio de Salud explicar la problemática que sufre el recinto al no existir un centro de salud o brigadas que prevenga o controle enfermedades. Realizar el seguimiento al proceso para un mejor resultado.
Proponer la conformación de grupos productivos mediante asociaciones para el mejoramiento de la calidad de vida de la población.	Potenciar la productividad y competitividad del recinto para el logro del crecimiento socioeconómico y generación de empleo.	Instituto Nacional de Economía Popular y Solidaria.	Socializar los beneficios que tiene la asociatividad para la economía del sector. Informar a la comunidad los requisitos para conformar asociaciones.

PROYECTOS	OBJETIVOS	COORDINADOR	ACTIVIDADES
Gestión y seguimiento de la construcción de infraestructura vial.	Mejorar las vías de acceso al recinto Los Ceibitos que evidencien el desarrollo del sector.	Ministerio de Transporte y Obras Públicas.	Conformar una delegación que solicite informes del avance de la obra en el Ministerio de Transporte y Obras Públicas. Dar seguimiento al proceso y velar por el cumplimiento de la obra.
Diseñar la sede social del recinto con espacio para la exhibición de piezas arqueológicas.	Mejorar la imagen del recinto Los Ceibitos para bienestar de los habitantes.	Gobierno Autónomo Descentralizado Provincial de Santa Elena.	Solicitar la construcción de una sede social que tenga un espacio para la exhibición de restos arqueológicos al GAD provincial de Santa Elena. Proveer la información básica sobre la construcción de la sede al GAD provincial de Santa Elena.
Proponer la creación de áreas recreativas que contribuyan al enriquecimiento de las relaciones afectivas y sociales.	Incentivar el deporte y sano esparcimiento que contribuya socialmente a la población.	Gobierno Autónomo Descentralizado del Cantón Santa Elena.	Gestionar la construcción de un parque con áreas recreativas y canchas deportivas ante el Gobierno Autónomo Descentralizado del Cantón Santa Elena.

Fuente: Investigación de campo – Recinto Los Ceibitos.
Elaborado por: Jessenia Merchán Morán.

4.5.- DIAGNÓSTICO INTERNO Y EXTERNO

Para realizar el diagnóstico interno y externo del recinto Los Ceibitos se deben analizar todos los aspectos de la comunidad como son las actividades que se realizan en el sector, el nivel de satisfacción de las necesidades, los recursos financieros, las fuentes de empleo, además de los potenciales que posee como es el turismo y la cultura, los consumidores que en este caso son los turistas, la tecnología, hábitos, entre otros., que ayuden a visualizar la situación del recinto.

4.5.1.- Eje de desarrollo económico

El análisis del eje de desarrollo económico comprende la caracterización de las líneas de desarrollo más importantes del recinto Los Ceibitos, las cuales servirán para generar estrategias, programas, proyectos y líneas de acción, incentivando la productividad en el recinto.

4.5.1.1.- Perspectivas emergentes, corto plazo

✚ Agricultura: el suelo del recinto Los Ceibitos es propicio para cultivar una variedad de productos, siendo la principal actividad a la que las personas del sector se dedica se convierte en la mayor fuente de ingresos para la comunidad, además se prevé un desarrollo en este sector, ya que hasta el momento se ha desarrollado esta actividad de manera empírica, pero ya se están viendo cambios gracias al apoyo de distintas instituciones para aprovechar de mejor manera los terrenos de este prodigioso sector.

✚ Apicultura: la apicultura es una actividad que está en crecimiento, ya que desde hace poco tiempo se ha gestionado la incursión a este tipo de procesos, el GAD provincial es el encargado de llevar el proyecto hacia este sector, el cual consiste en hacer criaderos de abejas, extraer y procesar la miel o cera para su venta, lo cual genera ingresos significativos por el alto valor monetario, nutritivo y saludable de la miel de abeja y subproductos.

4.5.1.2.- Perspectivas potenciales, mediano y largo plazo

✚ Turismo: el recinto Los Ceibitos posee un alto potencial turístico y cultural que atrae a personas que se interesan en los vestigios culturales del sector, pero este no ha sido explotado como fuente de ingresos, ya que no se cuenta con la infraestructura necesaria para la exposición y mejor presentación de las figuras arqueológicas, además de la cercanía con la cordillera Chongón-Colonche que posee una gran biodiversidad, es por eso que en un futuro se prevé que este tipo de actividad genere ingresos considerables además de la generación de diversas fuentes de empleo en el recinto.

4.5.1.3.- Perspectivas estancadas

✚ Transformación de la leña en carbón: esta actividad es considerada como estancada porque no tiene perspectiva de crecimiento, ya que se protege la tala de

árboles en este sector y el carbón se hace ocasionalmente, es decir que con los respectivos permisos emitido por los guardabosques se inspecciona que es necesaria la tala en sectores que van a servir para la agricultura o necesitan ser talados para alguna otra actividad considerada como prioritaria, sin esta guía de permiso no se podrá comercializar ni transportar el carbón.

4.5.1.4.- Perspectivas deprimidas

No se considera ninguna actividad económica como perspectivas deprimidas, ya que la población se dedica a actividades como la agricultura, apicultura y procesamiento del carbón, mediante las cuales generan ingresos para su subsistencia.

Pero si tomamos en cuenta los proyectos que han quedado en promesas, tenemos la construcción de un museo que fue prometido por parte del GAD provincial de Santa Elena y hasta el momento todavía no se ha empezado con esta obra que desde hace un año se prometió.

4.5.2.- Satisfacción de las necesidades

A través de la ejecución del presente Plan de Desarrollo Económico en el recinto Los Ceibitos se van a satisfacer muchas necesidades que tiene la población de este sector de la provincia de Santa Elena, entre ellas están:

✚ Los directivos tendrán los lineamientos para aprovechar los recursos de una manera eficiente e incentivar a la población al trabajo en equipo y organizado para obtener mejores resultados, ejerciendo un liderazgo altamente participativo en el recinto.

✚ Se mejorará la imagen del recinto, lo que se convierte en un ámbito propicio para el desarrollo de la vida en la comunidad, porque despierta el afecto

de los habitantes por su recinto, además de tener una mayor aceptación y visitas constantes de nacionales y extranjeros.

✚ Facilidad de transportación de personas, productos y demás objetos hacia otros lugares, lo cual hace que sea posible cumplir con contratos previamente establecidos y llegar a su destino en el menor tiempo posible.

✚ Reducir el riesgo de enfermedades gracias a la presencia de brigadas de salud que proporcione tratamientos preventivos y correctivos que mejore la productividad de las personas.

✚ Aperturar nuevas fuentes de trabajo que impida la migración de personas a causa de la escasez de empleo en el sector.

✚ Desarrollo económico en el sector debido al ingreso que genera el turismo y el sector cultural.

4.5.3.- Aspectos financieros

Financieramente la población realiza sus actividades de agricultura, apicultura transformación del carbón, muchas veces gracias al apoyo de las instituciones como el MAGAP, GAD Provincial, Cantonal, Parroquial y demás que brindan apoyo financiero a estos grupos, en las encuestas y entrevistas se evidencia que son pocas las personas que adquieren una deuda con alguna institución financiera ya que no cuentan con las garantías necesarias para cubrir un crédito, es por eso que se torna un poco difícil el cultivo en grandes cantidades y diversificación del mismo.

Así que en su mayoría las personas que se dedican a la agricultura reinvierten lo poco que les queda de ganancia del cultivo anterior para comprar materia prima e insumos como las semillas, fertilizantes, plaguicidas, herbicidas y demás utilizados para el cultivo de productos agrícolas.

4.5.4.- Generación de empleo

Aunque en la actualidad la única fuente de empleo que existe en el recinto es la agricultura, como potencial del recinto se prevé que se aperturen nuevas y mejores actividades económicas que ayudan al desarrollo del sector, entre ellas están las pequeñas y medianas empresas que pueden crearse en el sector aportando al cambio de la matriz productiva del Ecuador, en el caso del recinto sería muy fructífero transformar los productos cosechados en el lugar y venderlo como producto final.

Se pueden hacer fábricas de jugos, mermeladas, cereales y demás derivados, aportando a la economía del lugar. Otra de las formas de generar empleo es la asociatividad, ya que tienen más oportunidad de expender sus productos, diseñando estrategias colectivas para incrementar la productividad y supervivencia.

4.5.5.- Eje de desarrollo turístico

El turismo se ha convertido en uno de los ejes más importantes en muchos lugares que tienen potencial para desarrollar esta actividad, es así que los lugares alejados de la ciudad, como es el caso del recinto Los Ceibitos ofrece descanso disfrutando de la naturaleza y su biodiversidad, distantes de la contaminación y ruido.

En Los Ceibitos hay un gran potencial turístico que hasta el momento no ha sido bien aprovechado, por ejemplo la riqueza en flora y fauna, además de costumbres, tradiciones y restos culturales que se pueden transformar en fuentes de ingresos para el crecimiento económico del lugar.

4.5.5.1.- Flora y fauna

Los Ceibitos, en especial la cordillera Chongón-Colonche posee diversidad de animales que nombramos a continuación:

CUADRO N° 12.- Fauna

NOMBRE COMÚN	NOMBRE CIENTÍFICO	CLASE	FAMILIA
Ardilla	<i>Sciurus vulgaris</i>	Mamífero	Sciúridos
Guatusa	<i>Dasyprocta fuliginosa</i>	Mamífero	Dasyproctidae
Oso hormiguero	<i>Myrmecophaga</i>	Mamífero	Myrmecophaga
Raposa	<i>Caluromys lanatus</i>	Mamífero	Didelphidae
Tigrillo	<i>Leopardus pardalis</i>	Mamífero	Felidae
Venado	<i>Odocoileos virginianus</i>	Mamífero	Cervidae
Zorro	<i>Vulpus vulpus</i>	Mamíferos	Cánidos
Conejo	<i>Oryctolagus cuniculus</i>	Mamífero	Lepóridos
Serpiente mata caballo	<i>Boa constrictor</i>	Reptil	Boidae
Iguana	<i>Conolophus</i>	Reptil	Iguaninae
Colibrí	<i>Archilochus colubris</i>	Ave	
Garrapateros	<i>Crotophaga sulcirostris</i>	Ave	Cuculidae
Pájaro carpintero	<i>Colaptes melanochloros</i>	Ave	Picidae
Gallareta	<i>Fúllica leucoptera</i>	Ave	Rallidae
Gallinazo	<i>Coragyps atratus</i>	Ave	Coragyps
Lechuza	<i>Tito alba</i>	Ave	Titónidas
Papagayo	<i>Ara macao</i>	Ave	Psittacidae
Paloma	<i>Columba livia</i>	Ave	Columbidae
Gavilán	<i>Accipiter nisus</i>	Ave	Accipitridae
Cabra	<i>Capra aegagrus hircus</i>	Mamífero	Bovidae
Sahino	<i>Pecari tajacu</i>	Mamífero	Tayassuidae
Mapache	<i>Procyon lotor</i>	Mamífero	Procyonidae
Mico	<i>Saimirí sciureus</i>	Mamífero	Cebidae
Vaca	<i>Bos tauros</i>	Mamífero	Bovinos
Burro	<i>Equus africanus asinus</i>	Mamífero	Equidae
Caballo	<i>Equus ferus caballus</i>	Mamífero	Equidae
Cucuve	<i>Nesomimus parvulus</i>	Ave	Mimidae
Mariposa	<i>Lepidóptera</i>	Insecto	Lepidóptera
Perro	<i>Canis lupus familiaris</i>	Mamífero	Cánidos
Gato	<i>Felis silvestris catus</i>	Mamífero	Felidae
Cerdo	<i>Sus scrofa domestica</i>	Mamífero	Suidae
Cuchucho	<i>Nasua nasua</i>	Mamíferos	Procyonidae
Perdiz	<i>Alectoris rufa</i>	Ave	Fasiánidas
Loro	<i>Autumalis</i>	Ave	Chordata
Perico	<i>Aratinga canicularis</i>	Ave	Psittacidae
Guanchiche	<i>Hoplias microlepis</i>	Peces	Erythrinidae
Vieja	<i>Andinoacara rivulatus</i>	Peces	Cichlidae
Tilapia	<i>Oreochromis niloticus</i>	Peces	Cichlidae

Autor: Jessenia Merchán Morán

Fuente: Investigación de campo- Recinto Los Ceibitos

Mediante conversaciones con los habitantes del recinto, además de la investigación bibliográfica se obtuvo los nombres de diversidad de árboles, árboles frutales, arbustos, plantas, entre otros, que a continuación se detallan:

CUADRO N° 13.- Flora

NOMBRE COMÚN	NOMBRE CIENTÍFICO	FAMILIA
Bálsamo	Myroxylon balsamun	Leguminosae faboideae
Guayacán	Tabebuia guayacán	Bignoniaceae
Mollullo	Cordia lutea	Boraginaceae
Amarillo	Diphysa robinoides benth	Fabaceae
Caimito	Chrysophillum caimito	Sapotaceae
Colorado	Polylepis quadrijuga	Rosaceae
FernánSánchez	Tripilares cumingiana Fisser y Meyer	Polygonaceae
Figueroa	Carapa guianensis	Meliaceae
Guanábana	Annona muricata	Anonáceas
Ceibos	Erythrina crista-galli	Fabaceae
Algarrobo	Prosopis juliflora	Fabaceae
Jigua	Nectandra sp	Lauraceae
Mango	Mangífera indica	Anacardiaceae
Cascol	Libidibia corimbosa	Leguminosae
Ciruela	Spondias purpurea	Rosaceae
Laurel	Cordia alliodora	Borraginaceae
Cedro	Cedrela adórate	Meliaceae
Caoba	Swietenia macrophylla King	Meliaceae
Barbasco	Lonchocarpus nicou	Fabaceae
Matapalo	Fycus benjamina	Moraceae
Niguito	Mutingia calabura	Elaeocarpaceae
Palo santo	Bursera graveolens	Burseraceae
Roble	Quercus petraea	Fagaceae
Tillo	Brosimun alicastrum	Moraceae
Pechiche	Vitex gigantea	Verbenaceae
Maíz	Zea mayz	Poaceae
Sandía	Cytrullus lanatus	Cucurbitáceas

Fuente: Investigación de campo – recinto Los Ceibitos
Elaborado por: Jessenia Merchán Morán

4.5.5.2.- Recursos hídricos

El recinto Los Ceibitos está atravesado por el río Las Balsas que baja desde el Cerro La Tapada, pasando por la cordillera Chongón – Colonche, el cual es muy beneficioso para la población en el aspecto de productividad, ya que las fuentes hidrográficas ayudan a regular el clima, fertilidad del suelo, sirve de apoyo para el riego de las plantaciones, además que para estos sectores sirve como fuente de abastecimiento de agua para el consumo.

4.5.6.- Eje de desarrollo cultural

Los pueblos son fuentes de riqueza cultural, que poseen diversidad de costumbres, tradiciones, historia y restos arqueológicos que motivan a las personas de otros lugares a visitar y conocer un poco más de nuestro Ecuador.

Los Ceibitos ofrece en lo que a cultura se refiere la exposición de restos culturales encontrados cerca de sus lugares de residencia, además de una exquisita gastronomía, acompañado de un derroche de tradiciones que han pasado de generación en generación, entre ellos están los monolitos, vasijas y utensilios utilizados por nuestros ancestros.

4.5.6.1.- Costumbres

Las costumbres que tiene la población del recinto Los Ceibitos se lleva a cabo en el mes de diciembre, en el cual se celebra la fiesta en honor a la Santa Narcisca De Jesús Martillo Morán, dándole gracias por protegerlos y darles las bendiciones de hacer producir la tierra y tenerlos con vida.

Otra de las celebraciones que se realiza cerca del recinto es la fiesta Comunal en el mes de marzo que se conmemora la fundación de la misma, a la cual acude la población de San Vicente, El Corozo, Las Balsas, Los Ceibitos y personas que conocen estos sectores.

4.5.6.2.- Patrimonios

En lo que se refiere a la cultura recientemente se han descubierto dos piezas arqueológicas en el recinto Los Ceibitos, cuyo hallazgo lo hizo el Sr. Roberto Beltrán, quien se encontraba en jornadas laborales en el cerro “Dos Tetas” sacando miel de abeja para la venta.

Las piezas arqueológicas son llamadas por la población “MONOLITOS” que son bloques de piedra tallado, el más grande con una altura de 1.40 metros y son muy parecidos a San Biritute ubicado en Sacachún, pero se llegó a la conclusión que pertenecían a la cultura Huancavilca.

La persona que encontró estas figuras estaba a 25 kilómetros del recinto Los Ceibitos, al cual solo se llega caminando, el asustado hombre al ver esta gran piedra tallada regresó a su comunidad dar aviso de lo que estaba ocurriendo, regresando al lugar alrededor de cincuenta personas quienes cargaron en hombros a las estatuas de piedra que tienen un peso significativo de al menos ocho quintales.

Se pretende que gracias a este hallazgo se impulse el desarrollo turístico y cultural del recinto Los Ceibitos, e incluso hubo propuestas por parte del GAD provincial de Santa Elena de la construcción de un museo para exponer estas piezas y otras que se han encontrado como vasijas y demás pertenecientes a la cultura Huancavilca.

Aunque la idea de los habitantes es la construcción de un museo, se propone el aprovechamiento de un espacio en la sede social para la exhibición de las piezas arqueológicas, debido a que en el recinto hay pocas piezas de la cultura Huancavilca, pero se propone también que la comunidad obtenga conocimientos sobre el tratamiento de estas culturas para el aprovechamiento de la piezas y exhibición in situ.

4.5.6.3.- Tradiciones

La principal tradición que se ha heredado generación tras generación y que todavía se rescata en el recinto Los Ceibitos se lleva a cabo todos los años el 1 y 2 de noviembre, en el que se conmemora a las personas que han fallecido, recordándolos de una manera particular, ya que se preparan los más exquisitos platos que le gustaban a los difuntos, parte de este festín se brinda a los visitantes que llegan y la otra parte se la deja en una mesa toda la noche porque se cree que sus seres queridos llegan a disfrutar de estos manjares que están hechos a base de productos de la zona como es la natilla de maíz, el camote asado, el sancocho de pescado, caldo de gallina, entre otros.

4.5.6.4.- Fiestas comunales

La comuna Las Balsas celebra sus fiestas de fundación el 6 de marzo de cada año, haciendo una gran fiesta con la elección de su reina y exhibición de las principales comidas típicas como son el aguado de gallina criolla, sango de camarón, zahino, chicha de maíz, humitas, tortillas, entre otros.

4.5.6.5.- Educación

En el recinto existe una escuela fiscal llamada Jaime Roldós Aguilera que está habilitada hasta séptimo año de educación básica trabajando con muy pocos recursos, conformada por dos profesores que brindan sus conocimientos a aproximadamente setenta niños del sector, estos docentes se deben trasladarse desde otros recintos.

Como ya hemos mencionado que solo estudian la primaria en este lugar, las personas que desean seguir estudiando la instrucción secundaria deben acudir hacia el recinto San Vicente, en ese lugar el gobierno construyó una Unidad Educativa del Milenio Cerezal de Bellavista.

4.6.- METAS, INDICADORES, SEGUIMIENTO, EVALUACIÓN.

CUADRO N° 14.- Metas, indicadores, seguimiento, evaluación

N ^a	METAS	INDICADORES	SEGUIMIENTO	EVALUACIÓN
1	Gestionar la provisión de agua potable al recinto Los Ceibitos.	Aprobación del proyecto y aplicación durante el año 2016.	Visitas periódica a AGUAPEN S.A. para conocer el avance de la solicitud.	Evaluación de la etapa de diseño de redes de agua potable. Evaluación de la ejecución de la obra.
2	Planificar capacitaciones en temas administrativos, productivos, culturales, turísticos y ambientales, dirigida a representantes y comuneros del lugar.	A finales del 2015, el 80% de los habitantes aplicando los conocimientos adquiridos durante la capacitación.	Realizar 2 retroalimentaciones al año para el buen aprovechamiento de los conocimientos y habilidades.	Evaluación luego de la capacitación para verificar los conocimientos obtenidos.
3	Gestionar brigadas de salud para la prevención y control de enfermedades presentes en el recinto.	Durante el segundo semestre del 2015, el ministerio de Salud coordinará las brigadas para el recinto Los Ceibitos.	Informes a la comunidad luego de cada visita que realiza el Ministerio de Salud para verificar la situación de los habitantes.	Evaluación de la calidad del servicio prestado a la comunidad.
4	Proponer la conformación de grupos productivos mediante asociaciones para el mejoramiento de la calidad de vida de la población.	Durante el 2016, la población acordará y gestionará la conformación legal de asociaciones.	Visitas continuas a las instituciones pertinentes que otorguen información del procedimiento para la conformación de asociaciones.	Evaluación de la productividad de las asociaciones a través de los ingresos obtenidos.
5	Gestión y seguimiento de la infraestructura vial.	Gestionar el inicio de la obra de infraestructura vial en el 2015.	Informar trimestralmente a la población el avance de la obra.	Evaluación durante el diseño y puesta en práctica del proyecto de infraestructura vial.
6	Diseñar la sede social del recinto con espacio para la exhibición de piezas arqueológicas.	Aprobación del proyecto de construcción de sede social durante el primer semestre del año 2016.	Visitas al GAD provincial de Santa Elena los primeros meses del año, para verificar el avance de la solicitud.	Evaluación del diseño y puesta en práctica del proyecto de construcción de sede social.
7	Proponer la creación de áreas recreativas que contribuyan al enriquecimiento de las relaciones afectivas y sociales.	El GAD cantonal dará inicio a la obra durante el segundo semestre del 2016.	Informar a la población el procedimiento a seguir para solicitar la construcción de áreas recreativas.	Evaluación del diseño y puesta en práctica del proyecto de creación de áreas recreativas.

Fuente: Investigación de campo – Recinto Los Ceibitos.

Elaborado por: Jessenia Merchán Morán.

4.7.- ÁREAS DE INTERVENCIÓN Y LÍNEAS DE PROPUESTAS

CUADRO N° 15.- Áreas de intervención y líneas de propuestas

No.	ÁREAS DE INTERVENCIÓN	LÍNEAS DE PROPUESTAS
1.	Área socioeconómica	Gestionar la provisión de agua potable para la prevención y control de enfermedades presentes en el recinto.
		Planificar capacitaciones en temas administrativos, productivos, culturales y ambientales, dirigidas a representantes y comuneros del lugar.
		Gestionar brigadas de salud para la prevención y control de enfermedades presentes en el recinto.
		Proponer la conformación de grupos productivos mediante asociaciones para el mejoramiento de la calidad de vida de la población.
		Gestión y seguimiento de la construcción de infraestructura vial.
2.	Área turística y cultural	Diseñar la sede social del recinto con espacio para la exhibición de piezas arqueológicas.
		Proponer la creación de áreas recreativas que contribuyan al enriquecimiento de las relaciones afectivas y sociales.

Fuente: Investigación de campo – Recinto Los Ceibitos.

Elaborado por: Jessenia Merchán Morán.

4.8.- FICHA DE PROBLEMAS Y LÍNEAS DE PROPUESTAS

CUADRO N° 16.-Ficha de problemas y líneas de propuestas

No.	PROBLEMAS	LÍNEAS DE PROPUESTAS
1.	Desinterés de las Instituciones para proveer de agua potable al recinto Los Ceibitos.	Gestionar la provisión de agua potable al recinto Los Ceibitos.
2.	Falencias que posee el recinto en cuanto a conocimientos.	Planificar capacitaciones en temas administrativos, productivos, culturales y ambientales dirigidas a representantes y comuneros del lugar.
3.	El Ministerio de Salud no atiende las necesidades que posee el recinto.	Gestionar brigadas de salud para la prevención y control de enfermedades presentes en el recinto.
4.	Escasas fuentes de empleo en el sector.	Proponer la conformación de grupos productivos mediante asociaciones para el mejoramiento de la calidad de vida de la población.
5.	Incumplimiento en la ejecución de proyecto de construcción vial.	Gestión y seguimiento de la construcción de infraestructura vial

No.	PROBLEMAS	LÍNEAS DE PROPUESTAS
6.	Desatención al pedido de mejoramiento de la imagen del recinto.	Diseñar la sede social del recinto con espacio para exhibición de piezas arqueológicas.
7.	Poco interés en la construcción de áreas recreativas.	Proponer la creación de áreas recreativas que contribuyan al enriquecimiento de las relaciones afectivas y sociales.

Fuente: Investigación de campo – Recinto Los Ceibitos.

Elaborado por: Jessenia Merchán Morán.

4.9.- FICHA DE PROBLEMAS – OBJETIVOS Y ACCIONES

CUADRO N° 17.- Ficha de problemas, objetivos y acciones

No.	PROBLEMAS	OBJETIVOS	ACCIONES
1.	Desinterés de las instituciones para proveer agua potable al recinto Los Ceibitos.	Satisfacer las necesidades básicas que contribuyan al mejoramiento de la calidad de vida de la población de Los Ceibitos.	A través de solicitud dirigida al representante de AGUAPEN S.A. se gestionará la prestación de servicios de agua para el recinto Los Ceibitos. Dar seguimiento al trámite con el objetivo del cumplimiento de la petición realizada.
2.	Falencias que posee el recinto en cuanto a conocimientos.	Establecer directrices para el desarrollo de conocimientos y habilidades que contribuyan al crecimiento económico del sector.	Efectuar una reunión para conocer las falencias en cuanto a conocimientos que tiene la población. Coordinar fecha, hora y equipo capacitador para llevar a cabo la capacitación. Convocar a la población las capacitaciones establecidas. Evaluar el nivel de conocimientos adquiridos en la capacitación.
	El Ministerio de Salud no atiende las necesidades que posee el recinto.	Mejorar las condiciones de salud de la población que posibiliten la prevención y construcción de estilos de vida saludable.	Solicitar al Ministerio de Salud de forma escrita desarrollando la problemática que presenta el sector. Por medio de reuniones con los representantes del Ministerio de Salud explicar la problemática que sufre el recinto al no existir un centro de salud o brigadas que prevenga o controle enfermedades. Realizar el seguimiento al proceso para un mejor resultado.
3.	Escasas fuentes de empleo en el sector.	Potenciar la productividad y competitividad del recinto para el logro del crecimiento socioeconómico y generación de empleo.	Socializar los beneficios que tiene la asociatividad para la economía del sector. Informar a la comunidad los requisitos para conformar asociaciones.

No.	PROBLEMAS	OBJETIVOS	ACCIONES
4.	Incumplimiento en la ejecución de proyecto de construcción de infraestructura vial.	Gestionar el mejoramiento de las vías de acceso al recinto Los Ceibitos que evidencien el desarrollo del sector.	Conformar una delegación que pida informes del avance de la obra en el Ministerio de Transporte y Obras Públicas. Dar seguimiento al proceso y velar por el cumplimiento de la obra.
	Desatención al pedido de mejoramiento de la imagen del recinto.	Mejorar la imagen del recinto Los Ceibitos para bienestar de los habitantes.	Solicitar la construcción de una sede social que tenga un espacio para la exhibición de restos arqueológicos al GAD provincial de Santa Elena. Proveer la información básica sobre la construcción de la sede al GAD provincial de Santa Elena.
5.	Poco interés en la construcción de áreas recreativas.	Incentivar el deporte y sano esparcimiento que contribuya socialmente a la población.	Gestionar la construcción de un parque con áreas recreativas y canchas deportivas ante el Gobierno Autónomo Descentralizado del Cantón Santa Elena.

Fuente: Investigación de campo – Recinto Los Ceibitos.

Elaborado por: Jessenia Merchán Morán

4.10.- FICHA DE POTENCIALIDADES DEL RECINTO

CUADRO N° 18.-Ficha de potencialidades del recinto

N°	RECURSO DISPONIBLE	POTENCIALIDADES	SECTOR	% ACTUALMENTE CONSIDERADO UTILIZADO
1.	Suelo	Diversificación y rotación de cultivos. Suelos altamente productivos.	Agricultura	30%
2.	Tecnología	Dotación de sistemas de riego por parte del MAGAP.	Agricultura	60%
3.	Talento humano	Posibilidad de conformar asociaciones.	Economía	0%
4.	Talento humano	Utilización de mano de obra de calidad para la ejecución de proyectos propuestos.	Economía	0%
5.	Vestigios culturales	Presencia de restos culturales que atraen a turistas.	Turismo y cultura	40%
6.	Tradición	Festividades de la Santa Narcisca de Jesús Martillo Morán.	Cultural	90%
7.	Tradición	Festividades del descubrimiento de restos culturales.	Cultural	90%

Nº	RECURSO DISPONIBLE	POTENCIALIDADES	SECTOR	% ACTUALMENTE CONSIDERADO UTILIZADO
8.	Tradición	Tradiciones que conmemoran a los difuntos.	Cultural	90%
9.	Clima	Excelentes condiciones climáticas.	Medio ambiente	80%
10.	Talento humano	Población económicamente activa joven.	Economía	50%
11.	Biodiversidad	Gran cantidad de especies animales y vegetales.	Turismo	0%

Fuente: Investigación de campo – Recinto Los Ceibitos.
Elaborado por: Jessenia Merchán Morán.

4.11.- ESPACIOS URBANOS

En el recinto Los Ceibitos no hay lugares de índole urbana, aunque se puede rescatar una cancha que la utilizan para encuentros de fútbol entre personas del recinto o con equipos de otros sectores aledaños, dicho espacio también es utilizado como lugar de concentración para las fiestas tradicionales que se celebran en el recinto. Existe también una pequeña cabaña que se improvisó para la exhibición de dos monolitos que se encontraron en el cerro “Dos Tetas” muy cercano al recinto Los Ceibitos.

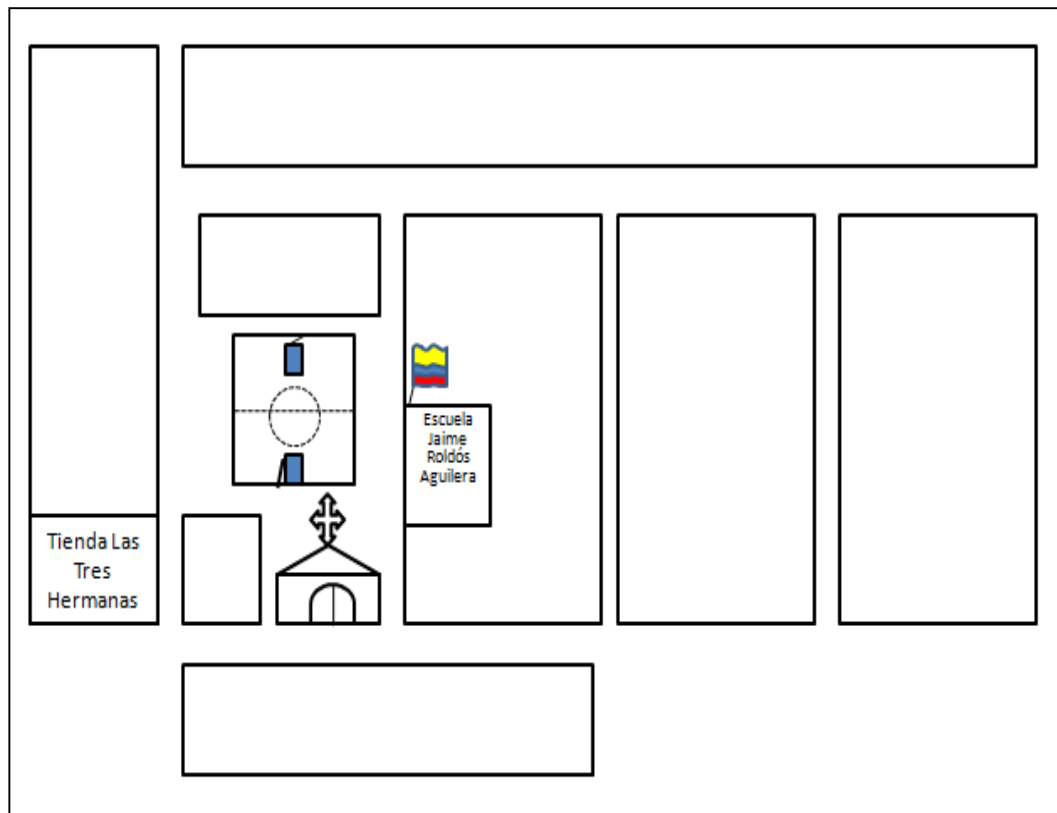
4.12.- INFRAESTRUCTURA

Los habitantes del recinto Los Ceibitos en su mayoría habitan en viviendas de caña, ya que no poseen los recursos necesarios para construir una casa de mejor calidad, el 32% posee casas de cemento, porque el MIDUVI se ha encargado de proveer casa a estos sectores, y el 25% tiene casa de construcción mixta, es decir de madera y cemento o ladrillo.

El recinto los Ceibitos no está sectorizado por barrios, se constituye como un conjunto de casas que se separan en manzanas por medio de caminos vecinales formando una especie de “Y” a la entrada del recinto.

A continuación se muestra un croquis de la comunidad:

ILUSTRACIÓN N° 7.- Croquis del recinto Los Ceibitos



Fuente: Investigación de campo – Recinto Los Ceibitos.
Elaboración: Jessenia Merchán Morán.

4.13.- ESPACIOS PRODUCTIVOS

No existen datos exactos de las hectáreas que comprende el recinto Los Ceibitos, pero por medio de investigación de campo se pudo recabar que tiene un aproximado de 5.000 hectáreas de terreno altamente productivo y que aproximadamente en 1.500 se cultiva una gran variedad de productos como es el maíz en gran proporción, seguido por el limón, sandía, yuca, camote, entre otros.

Además de la zonas agrícolas, la población también se dedica a la ganadería ocupando alrededor 500 hectáreas de terreno, pero son muy pocas las familias que sacan provecho de estos animales como es la leche y la transformación de sus

derivados como el queso, la nata, la mantequilla, la dormida, entre otras. La pesca toma un plano un tanto rezagado ya que la población si pesca artesanalmente para su consumo en época de invierno cuando el rio tiene un gran caudal, obteniendo productos como las tilapias y los camarones de agua dulce.

Otro de los recursos que se utiliza para lucrarse es la madera, que es transformada en carbón, aunque no es una actividad que se realiza a diario si implica un sustento para las familias, esto se realiza cuando hay algún terreno que se deba preparar para el cultivo y estos restos sobrantes de madera se convierten en carbón, para ello deben sacar permiso a los guardabosques de la zona.

4.14.- PRESUPUESTO

Cuadro 1.- Presupuesto

DESCRIPCIÓN	COSTO	TOTAL
Gestionar la provisión de agua potable para el recinto Los Ceibitos.		
Papelería	50,00	
Internet	25,00	
Transporte	150,00	
Servicio telefónico	30,00	
Viáticos	100,00	\$ 350,00
Planificar capacitaciones en temas administrativos, productivos, culturales, turísticos y ambientales dirigidos a representantes y comuneros del lugar.		
Papelería	200,00	
Internet	100,00	
Transporte	200,00	
Servicio telefónico	50,00	
Viáticos	350,00	\$ 900,00
Gestionar de brigadas de salud para la prevención y control de enfermedades presentes en el recinto.		
Papelería	50,00	
Internet	25,00	
Transporte	100,00	
Servicio telefónico	80,00	
Viáticos	50,00	\$ 305,00
Proponer la conformación de grupos productivos mediante asociaciones.		
Papelería	100,00	
Internet	50,00	
Transporte	100,00	
Servicio telefónico	50,00	
Viáticos	100,00	\$ 400,00

Gestión y seguimiento de la construcción de infraestructura vial.		
Papelería	50,00	
Internet	25,00	
Transporte	125,00	
Servicio telefónico	50,00	
Viáticos	75,00	\$ 325,00
Diseñar la construcción de sede social del recinto con espacio para exhibición de piezas arqueológicas.		
Papelería	50,00	
Internet	25,00	
Transporte	100,00	
Servicio telefónico	80,00	
Viáticos	50,00	\$ 305,00
Proponer la creación de áreas recreativas que contribuyan al enriquecimiento de las relaciones afectivas y sociales.		
Papelería	50,00	
Internet	25,00	
Transporte	75,00	
Servicio telefónico	80,00	
Viáticos	50,00	\$ 280,00
TOTAL		\$ 2.865,00
IMPREVISTOS		\$ 200,00
TOTAL		\$ 3.065,00

Fuente: Investigación de campo – Recinto Los Ceibitos.

Elaborado por: Jessenia Merchán Morán.

4.15.- CONCLUSIONES

El recinto Los Ceibitos necesita la provisión de agua potable, ya que es de vital importancia tener agua apta para el consumo humano, previniendo enfermedades a causa de ingerir agua sin tratar.

El mejoramiento de conocimientos en el área administrativa, ambiental, cultural, turística y actividades económicas del sector son muy importante para el enriquecimiento y desarrollo profesional.

La salud es un factor muy importante para el desarrollo de la productividad del recinto, por lo tanto es necesario atención en este aspecto.

Los Ceibitos posee recursos altamente productivos que debe aprovechar para la conformación de asociaciones y tener mayores beneficios.

Las vías de acceso es un medio de comunicación entre ciudades y pueblos, más aún Los Ceibitos que une a la zona norte de Santa Elena con las cercanías de Guayaquil, es por eso que se requiere la habilitación de esta importante vía.

El recinto necesita mejorar su imagen a través de la sede social que proporcione la exhibición de vestigios culturales que atraen a los turistas.

Es necesario tener áreas recreativas que incentiven a la población a tener un estilo de vida saludable y fomente el sano esparcimiento.

El Plan de Desarrollo Económico sirve de guía o pasos que se deben seguir junto con los habitantes y dirigentes para un mejor desarrollo de las actividades y obtención de objetivos de la comunidad.

4.16.- RECOMENDACIONES

Se recomienda gestionar la provisión de agua potable al recinto Los Ceibitos mediante conversaciones con Aguapen S.A. que ayuden a la prevención de enfermedades ocasionadas por agua sin ningún tipo de tratamiento para su purificación

Planificación de capacitaciones en áreas administrativas, turística, cultural, ambiental y económica del lugar, ejecutado por profesionales de la Universidad Estatal Península de Santa Elena y Ministerio de Agricultura, Ganadería, Acuacultura y Pesca , Ministerio de Cultura, Ministerio de turismo y Ministerio de Ambiente que beneficie a la comunidad en el mejoramiento de conocimientos.

Gestionar brigadas de salud ante el Ministerio correspondiente que ayude a la prevención y control de enfermedades en el recinto Los Ceibitos.

Socializar los beneficios y proponer la conformación de asociaciones para el mejoramiento del nivel de vida de la población.

Gestionar la construcción de infraestructura vial a través del Ministerio de Transporte y Obras Publicas que mejore la comunicación con zonas aledañas al recinto.

Diseñar la sede social del recinto que cuente con un espacio para la exhibición de vestigios culturales, proponiendo la construcción por parte del GAD provincial de Santa Elena que fomente la imagen del recinto y atracción de turistas.

Proponer la creación de áreas recreativas mediante el Gobierno Autónomo Descentralizado del Cantón Santa Elena que contribuya al enriquecimiento de las áreas afectivas y sociales en la comunidad.

Se recomienda la implementación del presente Plan de Desarrollo Económico, siguiendo el proceso que esta detallado en el documento para tener una pronta

solución a los problemas, mejor desempeño y calidad de vida de los habitantes del recinto Los Ceibitos.

BIBLIOGRAFÍA

Aballay, S., & Avendaño Manelli, C. (2010). *Gestión Cultural entre conceptos lejanos y realidades cercanas*. Eduvim.

Asesores, T. (2014). *Experto en Gestión Medioambiental*.

Bastidas, J. (2010). *Costumbres y Tradiciones*.

Carrión, F., & Dammert, M. (2009). *Economía Política de la Seguridad Ciudadana*. Quito.

Correa Delgado, R. (2012). *Ecuador: de Banana Republic a la No Republica*.

Crosby, A., Prato, N., Solsona, J., Gómez, O., & Pedro, A. (2009). *Re-inventando el turismo rural. Gestión y desarrollo*. España: Laertes S.A.

Devlin, R., & Moguillansky, G. (2010). *Alianzas Público-Privadas; para una Nueva Visión Estratégica del Desarrollo*.

García Cuetos, M. P. (2011). *El patrimonio cultural. Conceptos básicos*. Zaragoza.

Hernández Sampieri, R., Fernández Collado, C., & Baptista Lucio, P. (2010). *Metodología de la Investigación* (Quinta Edición ed.). México: Mc Graw Hill.

Herrscher, E. (2013). *Presupuesto Sistémico*. Buenos Aires: Ediciones Granica S.A.

Leonardo, P., Valdés, C., Rogel, C., Ojeda, C., Rafael, R., Villa, E., y otros. (2011). *Cultura Popular y Propiedad Intelectual* (Primera Edición ed.). España: Editoriales Reus S.A.

Mantilla, K. (2009). *Conceptos Fundamentales en la Planificación Estratégica de las Relaciones Públicas*. Barcelona: Carrera Edició, S.L.

- Martínez Carrasco, R. D. (2009). *Manual de Contabilidad para Pymes*. Alicante: Imprenta Gamma.
- Maslow. (2008). *La personalidad creadora*. Barcelona: Kairós.
- McGuire, J. M. (2009). *Descentralización para satisfacer necesidades básicas*. Estados Unidos.
- Medina Quintana, J. R. (2009). *Pensar, planificar, ejecutar y evaluar estratégicamente*. Corporación para el desarrollo de la educación universitaria.
- Mora, S. (2011). *Miedo , inseguridad y control social*. España: Caritas Española.
- Moyano, S., & Planella, J. (2012). *La Animacion Sociocultural*. Barcelona.
- Ocampo, J. A. (2011). *Los Paises Menos Adelantados*.
- Palma Martos, L. (2010). *Diccionario de Teoria Economica*. Editorial del Economista.
- Paredes Garcés, W. G., & Paredes De La Cruz, N. (2011). *Investigación Acción* (Primera Edición ed.). Rijabal.
- Quinatoa, E. (2011). *Culturas ancestrales ecuatorianas*.
- Robbins, S., & Decenzo, D. (2009). *Fundamentos de Administración*. México.
- Rodríguez Ruibal, A. (2009). *Analisis del Turismo a través de las portadas*. España: Editorial UOC.
- Rossell, J. (2014). *Poblacion Inactiva y Labores del Hogar*. Madrid.
- Sánchez Y Grandará, A. (2011). *Conceptos de Gestión Ambietal y Desarrollo Sustentable*. México.
- Usón Murillo, A., Boixadera Llobet, J., Bosch Serra, Á., & Enrique Martín, A. (2010). *Tecnología de Suelos*. Zaragoza: Octavio Félez S.A.

OTRAS REFERENCIAS

Asamblea Nacional Constituyente. (20 de Octubre de 2008). Constitución de la República del Ecuador. Montecristi, Manabí, Ecuador.

Comisión Técnica de Comunas. (4 de Septiembre de 2012). Ley Orgánica de comunas. Quito.

Ministerio Coordinador de Desarrollo Social. (10 de Mayo de 2011). Ley de Economía Popular y Solidaria.

Secretaría Nacional de Planificación y Desarrollo. (19 de Octubre de 2010). Código Orgánico de Organización Territorial, Autonomía y Descentralización. Quito, Pichincha, Ecuador.

Secretaría Nacional de Planificación y Desarrollo. (1 de Marzo de 2012). Plan Nacional de Descentralización. Guayaquil.

Secretaría Nacional de Planificación y Desarrollo. (11 de Septiembre de 2013). Plan Nacional para el Buen Vivir 2013 – 2017.

ANEXOS

ANEXO N° 1.- Matriz de consistencia de Problemas, tema, objetivo, hipótesis

PROBLEMA GENERAL	TEMA	OBJETIVO GENERAL	HIPOTESIS GENERAL
¿Cómo incide el Plan de Desarrollo en base a información económica, social, cultural y ambiental en las necesidades básicas insatisfechas del recinto los Ceibitos de la comuna Las Balsas, parroquia Colonche, cantón Santa Elena, provincia de Santa Elena año 2015?	<p>Incidencia de la información económica, social, cultural y ambiental en las necesidades básicas insatisfechas, mediante un diagnóstico interno y externo.</p> <p>Plan de Desarrollo Económico para el recinto Los Ceibitos, comuna Las Balsas, parroquia Colonche, cantón Santa Elena, provincia de Santa Elena, año 2015.</p>	<p>Proponer un plan de desarrollo que contenga información económica, social, cultural y ambiental, mediante un diagnóstico interno y externo, que cubra las necesidades básicas insatisfechas de la población del recinto Los Ceibitos, comuna Las Balsas, parroquia Colonche, cantón Santa Elena, provincia de Santa Elena.</p>	<p>El Plan de Desarrollo en base a la información económica, social, cultural y ambiental incide en el mejoramiento de las necesidades básicas insatisfechas del recinto Los Ceibitos, comuna Las Balsas, parroquia Colonche de la provincia de Santa Elena</p>

Fuente: Investigación de campo – Recinto Los Ceibitos.
 Elaborado por: Jessenia Merchán Morán

ANEXO N° 2.-Árbol de Problemas

Efectos
Deficiente compromiso por parte de los comuneros
Deficiente difusión de las actividades y recursos de la comuna
Limitadas propuestas de proyectos para la comuna
Problema central
Incidencia de la información económica, social, cultural y ambiental en las necesidades básicas insatisfechas del recinto Los Ceibitos, comuna Las Balsas.
Causas
Deficiente incentivo de la población por los temas de investigación
Limitado conocimiento profesional en temas de investigación
Limitados recursos dedicados para la investigación

Fuente: Investigación de campo – Recinto Los Ceibitos.
Elaborado por: Jessenia Merchán Morán

ANEXO N° 3.- Matriz de Cuestionamientos para las Variables

VARIABLE INDEPENDIENTE	VARIABLE DEPENDIENTE
<p>¿En qué consiste la información económica, turística y cultural?</p> <p>¿Por qué se realiza el levantamiento de información económica, turística y cultural?</p> <p>¿Cómo se realiza el levantamiento de la información económica, turística y cultural?</p> <p>¿Dónde se obtiene la información económica, turística y cultural?</p>	<p>¿Por qué es importante conocer las necesidades insatisfechas de la población?</p> <p>¿Cómo se determinan las necesidades insatisfechas de la población?</p> <p>¿Para qué se requiere la información de las necesidades insatisfechas de la población?</p> <p>¿Dónde se obtiene la información de las necesidades insatisfechas de la población?</p>

Fuente: Investigación de campo – Recinto Los Ceibitos.
Elaborado por: Jessenia Merchán Morán

- 11.- El recinto cuenta con un dispensario médico.
1. Si
 - 2.- No
- Si su respuesta es NO pase a la pregunta numero 13
- 12.- El sector recibe la visita de brigadas médicas
1. Si
 - 2.- No
- Si su respuesta es SI responda lo siguiente:
- ¿Con qué frecuencia?
1. Horas
 2. Mensual
 - 3.- Diaria
 - 4.- Anual
- 13.- ¿Cuáles son las principales enfermedades que afecta al recinto?
1. Gripe
 2. Mordidas de serpientes
 3. Otro, cuál.....
 - 4.- Infecciones estomacales
 - 5.- Dengue
- 14.- ¿A qué actividad se dedica? (dos opciones)
1. Agricultura
 2. Comercio
 3. Turismo
 - 4.-Pesca
 - 5.-Artesano
 - 6.-Albañileria
 - 7.- Otros, cuales
- 15.- Nivel de ingresos mensuales por familias.
1. 0 - 80
 2. 80 - 160
 3. 160 – 240
 4. 240 – 320
 - 5.- 160 – 240
 - 6.- 240 – 320
 - 7.- 320 – 400
 - 8.- 400 y más
- 16.- ¿De dónde provienen sus ingresos?
1. Fuentes privadas
 2. Independientes
 - 3.- Fuentes publicas
- 17.- ¿Cuáles son los bienes que tiene a su nombre?
1. Casa
 2. Ganado
 - 3.- Vehículo
 - 4.- Terreno vacío
 - 5.- Terreno agrícola
 - 6.- Otro
- 18.- ¿Dentro de su núcleo familiar existe alguna persona con capacidades especiales?
1. Intelectual
 2. Auditivo
 - 3.-Físico
 - 5.- Otro.....
 - 4.- Mental
- 19.- ¿Participa usted en algún proyecto financiado por el gobierno?
1. Si
 - 2.- No
- Cuál.....
- 20.- ¿Existen grupos o asociaciones en el Recinto?
1. Si
 - 2.- No
- Cuál.....

- 21.- ¿Recibe usted el bono de desarrollo humano?
1. Si
 - 2.- No
- 22.- ¿Ha realizado usted préstamo del bono de desarrollo humano?
1. Si
 - 2.- No
- Si su respuesta es SI, ¿Para qué lo utilizó?
- 23.- Hacia dónde migran los pobladores del Recinto:
1. Cantón
 2. Exterior
 - 3.- Provincia
 - 4.- Otro, cuál.....
- 24.-Moivo por el cual migran:
1. Estudio
 2. Razones familiares
 - 3.- Trabajo
 - 4.- Salud
- 25.- Durante el año 2014, ¿Alguna persona de este hogar recibió dinero por parte de familiares o amigos que viven en el exterior?
1. Si
 - 2.- No
- CARACTERISTICAS TURISTICAS**
- 26.- ¿Su Recinto es visitada por turistas?
1. Si
 - 2.- No
- 27.- ¿Cuáles son los sitios o recursos turísticos con los que cuenta el Recinto?
-
- 28.- ¿Los habitantes del Recinto realizan trabajos de manufactura?
1. Si
 - 2.- No
- Cuales.....
- 29.- ¿Existe alguna institución pública o privada que ayude a promover el desarrollo turístico del sector?
1. Si
 - 2.- No
- 30.- ¿Dentro del Recinto existen áreas recreativas?
1. Si
 - 2.- No
- Menciónelas:.....
- 31.- ¿Hasta su Recinto llegan los buses de transporte público?
1. Si
 - 2.- No
- 32.- ¿Qué medio de transporte utiliza usted para movilizarse?
1. Bus
 2. Moto
 - 3.- Carro propio
 - 4.- Otros, cuáles.....
- 33.- ¿Cómo considera las vías de acceso su Recinto?
1. Buenas
 2. Regular
 - 3.- Malas
- 34.- ¿Existe en su Recinto algún modelo sobre Plan de Desarrollo Económico?
1. Si
 - 2.- No

ANEXO N° 5.- Listado de personas representante de cada hogar

MINISTERIO DE INCLUSION ECONOMICA Y SOCIAL
DIRECCION DE EMERGENCIA Y RIESGOS DER
DER

NOMBRE DEL PROGRAMA :
SOLICITANTE :
PROVINCIA: SANTA ELENA
CANTON: SANTA ELENA

PARROQUIA: COLONCHE
Entrega de Mosquitos El 17 de Mayo del 2019

COMUNA: LAS BALSAS
RECINTO: LOS CEIBITOS

Nº	FAMILIAS APELLIDOS Y NOMBRES DEL CABEZA DE FAMILIA	CEDULA IDENTIDAD	ADULTO MAYOR		ADULTOS		NNA		DISCAPACIDADES						TOTAL	BAJOS COSTOS	FIRMA DEL BENEFICIARIO
			M	F	M	F	M	F	M	F	M	F	M	F			
1	Guala Tomala Maximiliano	0924681984															
2	Guala Tomala Angel	0905270173															
3	Guala Gongabay Felix	0911919959															
4	Guala Gongabay Julio Efraim	0915533319															
5	Guala Gongabay Sergio	0909082182															
6	Guala Gongabay Secundino	0908252535															
7	Guala Gongabay Antonio	0911320331															
8	Guala Rigal Enriquez Jose	0928207232															
9	Guala Tomala Eledio Hipolito	0913222712															
10	Guala Tomala Darwin Samuel	0923228411															
11	Guala Gongabay Gregorio	0907492341															
12	Gongalez Guala Elias	0905828646															
13	Gongalez Guala Immanuel	0909612028															
14	Gongalez Fanny Hariliza	0905495219															
15	Gongalez Pozo Javier Ivan	0925085916															
16	Gongalez Pozo Wilfredo Byron	0927511211															

Fuente: Investigación de campo – Recinto Los Ceibitos.
Elaborado por: Jessenia Merchán Morán

MINISTERIO DE INCLUSION ECONOMICA Y SOCIAL
DIRECCION DE EMERGENCIA Y RIESGOS DER
DER

NOMBRE DEL PROGRAMA :
SOLICITANTE :
PROVINCIA: SANTA ELENA
CANTON: SANTA ELENA

PARROQUIA: COLONCHE

COMUNA: LAS BALSAS
RECINTO: LOS CEIBITOS

Nº	FAMILIAS APELLIDOS Y NOMBRES DEL CABEZA DE FAMILIA	CEDULA IDENTIDAD	ADULTO MAYOR		ADULTOS		NNA		DISCAPACIDADES						TOTAL	BAJOS COSTOS	FIRMA DEL BENEFICIARIO
			M	F	M	F	M	F	M	F	M	F	M	F			
18	Willao Pozo Jose Daniel	0913223140															
19	Willao Pozo Juan Alejandro	0915260615															
20	Willao Pozo Wilfredo Manuel	0912509622															
21	Pozos Gongalez Alfredo	0912517020															
22	Pozos Gongalez Isidoro David	0930956417															
23	Pozo Soriano Eufemia	0912518894															
24	Pozos Gongalez Jorge Francisco	0905580821															
25	Pozos Gongalez Rafael Ignacio	0906272212															
26	Pozos Gonzalo Washington	0917653033															
27	Tomala Baltan Luis Roberto	0909197366															
28	Tomala Guala Georanny	0923828169															
29	Tomala Malas Eugenio Luis	0907433510															
30	Baltan Salvador Adia	0916245280															
31	Baltan Salvador Eddy	0926253321															
32	Baltan Antonio Nicolas Leon	0908222211															
33	Baltan Francisco Jose Franklin	0911633616															
34	Malas Tomala Jose Rodolfo	0918255622															

Fuente: Investigación de campo – Recinto Los Ceibitos.
Elaborado por: Jessenia Merchán Morán

ANEXO N° 6.- Vías de acceso al recinto en mal estado



Fuente: Investigación de campo – Recinto Los Ceibitos.
Elaborado por: Jessenia Merchán Morán



Fuente: Investigación de campo – Recinto Los Ceibitos.
Elaborado por: Jessenia Merchán Morán

ANEXO N° 7.- Vestigios Culturales expuestos debido al poco conocimiento en el manejo de piezas arqueológicas de la población.



Fuente: Investigación de campo – Recinto Los Ceibitos.
Elaborado por: Jessenia Merchán Morán



Fuente: Investigación de campo – Recinto Los Ceibitos.
Elaborado por: Jessenia Merchán Morán

ANEXO N° 8.- Encuestas realizadas a comuneros y autoridades que revelan la problemática del sector.



Fuente: Investigación de campo – Recinto Los Ceibitos.
Elaborado por: Jessenia Merchán Morán



Fuente: Investigación de campo – Recinto Los Ceibitos.
Elaborado por: Jessenia Merchán Morán

ANEXO N° 9.- Escuela bidocente Jaime Roldós Aguilera y áreas recreativas.



Fuente: Investigación de campo – Recinto Los Ceibitos.
Elaborado por: Jessenia Merchán Morán



Fuente: Investigación de campo – Recinto Los Ceibitos.
Elaborado por: Jessenia Merchán Morán

**ANEXO N° 10.- Actividades económicas de mayor presencia en el recinto
Los Ceibitos.**



Fuente: Investigación de campo – Recinto Los Ceibitos.
Elaborado por: Jessenia Merchán Morán



Fuente: Investigación de campo – Recinto Los Ceibitos.
Elaborado por: Jessenia Merchán Morán



Fuente: Investigación de campo – Recinto Los Ceibitos.
Elaborado por: Jessenia Merchán Morán