



**UNIVERSIDAD ESTATAL PENÍNSULA DE SANTA ELENA**

**FACULTAD DE CIENCIAS ADMINISTRATIVAS**

**ESCUELA DE ADMINISTRACIÓN**

**CARRERA DE ADMINISTRACIÓN DE EMPRESAS**

**PLAN DE DESARROLLO ECONÓMICO PARA LA COMUNA**

**SINCHAL, PARROQUIA MANGLARALTO, CANTÓN**

**SANTA ELENA, PROVINCIA DE**

**SANTA ELENA, AÑO 2015.**

**TRABAJO DE TITULACIÓN**

**PREVIO A LA OBTENCIÓN DEL TÍTULO DE:**

**INGENIERA EN ADMINISTRACIÓN DE EMPRESAS**

**AUTORA: GLORIA SOLEDAD RODRÍGUEZ BACILIO**

**TUTOR: ING. JESSICA SORAYA LINZÁN RODRÍGUEZ, MSC.**

**LA LIBERTAD – ECUADOR**

**2015**

**UNIVERSIDAD ESTATAL PENÍNSULA DE SANTA ELENA**

**FACULTAD DE CIENCIAS ADMINISTRATIVAS**

**ESCUELA DE ADMINISTRACIÓN**

**CARRERA DE ADMINISTRACIÓN DE EMPRESAS**

**PLAN DE DESARROLLO ECONÓMICO PARA LA COMUNA**

**SINCHAL, PARROQUIA MANGLARALTO, CANTÓN**

**SANTA ELENA, PROVINCIA DE**

**SANTA ELENA, AÑO 2015.**

**TRABAJO DE TITULACIÓN**

**PREVIO A LA OBTENCIÓN DEL TÍTULO DE:**

**INGENIERA EN ADMINISTRACIÓN DE EMPRESAS**

**AUTORA: GLORIA SOLEDAD RODRÍGUEZ BACILIO**

**TUROR: ING. JESSICA SORAYA LINZÁN RODRÍGUEZ, MSC.**

**LA LIBERTAD – ECUADOR**

**2015**

La Libertad, diciembre del 2014.

#### APROBACIÓN DEL TUTOR

En calidad de tutor del trabajo de investigación, “PLAN DE DESARROLLO ECONÓMICO PARA LA COMUNA SINCHAL, PARROQUIA MANGLARALTO, CANTÓN SANTA ELENA, PROVINCIA DE SANTA ELENA, AÑO 2015”, elaborado por la Srta. Gloria Rodríguez Bacilio, egresada de la Carrera de Administración de Empresas, Facultad de Ciencias Administrativas de la Universidad Estatal Península de Santa Elena, previo a la obtención del Título de Ingeniera en Administración de Empresas, me permito declarar que luego de haber dirigido científica y técnicamente su desarrollo y estructura final del trabajo, éste cumple y se ajusta a los estándares académico y científicos, razón por la cual lo apruebo en todas sus partes.

Atentamente

---

ING. JESSICA SORAYA LINZAN RODRÍGUEZ, MSC.  
TUTOR

## AUTORÍA DE LA INVESTIGACIÓN

El presente trabajo de Titulación “PLAN DE DESARROLLO ECONÓMICO PARA LA COMUNA SINCHAL, PARROQUIA MANGLARALTO, CANTÓN SANTA ELENA, PROVINCIA DE SANTA ELENA, AÑO 2015” elaborado por quien suscribe la presente, declara que los datos, análisis, opiniones y comentarios que constan en este trabajo de investigación son de exclusiva propiedad, responsabilidad legal y académica del autor. No obstante es patrimonio intelectual de la Universidad Península de Santa Elena.

La Libertad, enero del 2015.

Atentamente

---

Gloria Soledad Rodríguez Bacilio  
C.I. 0929018521

## **DEDICATORIA**

El presente trabajo está dedicado en primer lugar a Dios que me ha dado la fortaleza necesaria para cumplir cada una de las metas propuestas a lo largo de este camino, a mi madre que siempre ha estado presente con su apoyo incondicional.

Gloria Soledad Rodríguez Bacilio.

## **AGRADECIMIENTO**

Agradezco a los docentes de la Carrera de Administración de Empresas de la Universidad Península de Santa Elena, que a través de sus conocimientos y experiencias nos han guiado por el camino del saber, brindándonos la herramienta más poderosa para labrarnos un sendero próspero, el conocimiento.

Gloria Soledad Rodríguez Bacilio.

**TRIBUNAL DE GRADO**

---

Ing. Mercedes Freire Rendón, MSc.  
DECANA FACULTAD CIENCIAS  
ADMINISTRATIVAS

---

Ing. Linda Núñez Guale, MSc.  
DIRECTOR ESCUELA CIENCIAS  
ADMINISTRATIVAS

---

In. Jessica Linzán Rodríguez, MSc.  
PROFESSOR TUTOR

---

Econ. William Caiche Rosales, MSc.  
PROFESOR DE ÁREA

---

Abg. Joe Mendoza Ayala.  
SECRETARIO GENERAL

**UNIVERSIDAD ESTATAL PENÍNSULA DE SANTA ELENA**  
**FACULTAD DE CIENCIAS ADMINISTRATIVAS**  
**ESCUELA DE INGENIERÍA EN ADMINISTRACIÓN**  
**CARRERA DE ADMINISTRACIÓN DE EMPRESAS**

PLAN DE DESARROLLO ECONÓMICO PARA LA COMUNA SINCHAL,  
PARROQUIA MANGLARALTO, CANTÓN SANTA ELENA, PROVINCIA  
DE SANTA ELENA, AÑO 2015.

Autora: Gloria Soledad Rodríguez Bacilio.

Tutor: Ing. Jessica Linzán Rodríguez, MSc.

**RESUMEN**

El objetivo de este proyecto es elaborar un Plan de Desarrollo Económico para la Comuna Sinchal, Parroquia Manglaralto, Cantón Santa Elena, Provincia de Santa Elena estableciendo programas y proyectos que contribuyan al desarrollo de la comunidad, aprovechando las oportunidades que se presenten en el entorno según las actividades que se realicen en la comuna, optimizando los recursos con los que se cuenta manteniendo un desarrollo sostenible y sustentable. La comuna Sinchal es una población dedicada a la agricultura, pero sus habitantes han optado por desarrollar otras actividades como la artesanal, no cuentan con un ingreso alto ni fijo por la informalidad de sus actividades económicas, el turismo es un ámbito no desarrollado en la comunidad, la falta de participación de los gobiernos seccionales genera malestar a sus dirigentes porque cuentan con recursos naturales que pueden llegar a ser explotados turísticamente sin perjudicar el medio ambiente. La metodología que se utiliza en el proyecto es cualitativa y cuantitativa por la realización de encuestas y entrevistas a los habitantes y dirigentes respectivamente, con preguntas direccionadas a contribuir el objeto de estudio, se tomó la muestra de la población económicamente activa de la comuna. Se han obtenido resultados donde se evidencia que el nivel de instrucción que poseen sus habitantes es relativamente bajo, limitándolos a las oportunidades laborales que pueden llegar a obtener en diferentes ámbitos, sin embargo a través del Plan de Desarrollo Económico se promoverá el desarrollo de la comuna Sinchal generando fuentes de empleo en donde sus habitantes podrán participar logrando acceder a mejores oportunidades laborales que les permita mejorar su nivel de vida. Pero para mejorar la calidad de vida de los habitantes de la comuna Sinchal se debe atender en primer lugar las necesidades insatisfechas existentes entre las que destacamos las básicas.



## ÍNDICE GENERAL

PORTADA.....	i
AUTORÍA DE LA INVESTIGACIÓN.....	ii
APROBACIÓN DEL TUTOR.....	ii
DEDICATORIA .....	iv
AGRADECIMIENTO .....	v
TRIBUNAL DE GRADO .....	vi
RESUMEN EJECUTIVO .....	vii
ÍNDICE GENERAL.....	viii
ÍNDICE DE TABLAS .....	xvi
ÍNDICE DE GRÁFICOS .....	xviii
ÍNDICE DE CUADROS.....	xx
ÍNDICE DE ILUSTRACIONES.....	xxi
ÍNDICE DE ANEXOS.....	xxii
INTRODUCCIÓN .....	1
MARCO CONTEXTUAL DE LA INVESTIGACIÓN .....	2
TEMA .....	2
PROBLEMA DE INVESTIGACIÓN.....	2
PLANTEAMIENTO DEL PROBLEMA .....	2
DELIMITACIÓN DEL PROBLEMA .....	4
FORMULACIÓN DEL PROBLEMA.....	4
SISTEMATIZACIÓN DEL PROBLEMA .....	4
EVALUACIÓN DEL PROBLEMA .....	5
JUSTIFICACIÓN DEL TEMA .....	6
OBJETIVOS .....	7
OBJETIVO GENERAL.....	7
OBJETIVOS ESPECÍFICOS.....	7
HIPÓTESIS.....	8
OPERACIONALIZACIÓN DE LAS VARIABLES.....	9
CAPÍTULO I.....	11

1.1. MARCO TEÓRICO .....	11
1.1.1. Antecedentes .....	11
1.1.2. Plan de Desarrollo Económico .....	11
1.1.3. Información socioeconómica .....	11
1.1.4. Información turística .....	11
1.1.5. Información cultural .....	12
1.1.6. Información ambiental .....	12
1.1.7. Necesidades Básicas Insatisfechas .....	12
1.2. CARACTERISTICAS GENERALES DE LA COMUNA .....	12
1.2.1. Situación actual .....	12
1.2.2. Antecedentes históricos de la comuna .....	12
1.2.3. Aspectos demográficos .....	13
1.2.4. Datos de la población .....	13
1.2.5. Población .....	13
1.2.6. Población Económicamente Activa .....	13
1.2.7. Población ocupada .....	13
1.2.8. Población inactiva .....	14
1.2.9. Crecimiento actual de la comuna .....	14
1.2.10. Nivel de ingresos .....	14
1.2.11. Nivel de ocupación .....	14
1.2.12. Mapa geográfico comunitario .....	15
1.2.13. Diagnóstico sectorial .....	15
1.2.14. Ambiente actual .....	15
1.2.15. Ambiental .....	16
1.2.16. Recursos naturales .....	16
1.2.17. Uso correcto del suelo .....	16
1.2.18. Clima .....	16
1.2.19. Espacios productivos .....	16
1.2.20. Medios de transporte y conectividad .....	17
1.2.21. Tecnología .....	17
1.2.22. Diagnóstico territorial .....	17

1.2.23. Social.....	17
1.2.24. Organización social.....	18
1.2.25. Seguridad ciudadana .....	18
1.2.26. Gestión comunal.....	18
1.2.27. Servicios públicos básicos.....	18
1.2.28. Vías de acceso a la comunidad.....	19
1.2.29. Espacios urbanos .....	19
1.2.30. Oportunidades del sector.....	19
1.2.31. Amenazas del sector.....	19
1.2.32. Infraestructura .....	19
1.3. MARCO ESTRATÉGICO.....	20
1.3.1. Misión .....	20
1.3.2. Visión .....	20
1.3.3. Principios .....	20
1.3.4. Valores .....	20
1.3.5. Objetivos .....	20
1.3.6. Marco Lógico .....	21
1.3.7. Estrategias .....	21
1.3.8. Matriz de potencialidades .....	21
1.3.9. Componentes de trabajo.....	21
1.3.10. Proyectos .....	22
1.3.11. Acciones.....	22
1.3.12. Cadena productiva.....	22
1.3.13. Plan de Acción .....	22
1.4. DIAGNÓSTICO INTERNO Y EXTERNO .....	23
1.4.1. Eje de Desarrollo Económico.....	23
1.4.2. Perspectivas emergentes.....	23
1.4.3. Perspectivas potenciales.....	23
1.4.4. Perspectivas estancadas.....	23
1.4.5. Perspectivas deprimidas .....	24
1.4.6. Satisfacción de las necesidades.....	24

1.4.7. Aspectos socio productivos.....	24
1.4.8. Aspectos financieros .....	24
1.4.9. Generación de empleo.....	24
1.4.10. Eje de Desarrollo Turístico .....	25
1.4.11. Flora .....	25
1.4.12. Fauna.....	25
1.4.13. Recursos hídricos .....	25
1.4.14. Eje de Desarrollo Cultural.....	26
1.4.15. Costumbres.....	26
1.4.16. Patrimonio .....	26
1.4.17. Tradiciones .....	26
1.4.18. Fiestas comunales .....	26
1.4.19. Educación.....	27
1.4.20. Metas .....	27
1.4.21. Indicadores .....	27
1.4.22. Seguimiento .....	27
1.4.23. Evaluación.....	27
1.5. ÁREAS DE INTERVENCIÓN Y LÍNEAS PROPUESTAS .....	28
1.5.1. Ficha de problemas y líneas propuestas .....	28
1.5.2. Ficha de problemas – objetivos acciones .....	28
1.5.3. Ficha de potencialidades de la comuna.....	28
1.5.4. Presupuesto .....	28
1.6. MARCO LEGAL.....	29
1.6.1. Fundamentos Legales.....	29
1.6.1.1. Constitución de la República del Ecuador .....	29
1.6.1.2. Plan Nacional del Buen Vivir .....	30
1.6.1.3. Código Orgánico de Organización Territorial, Autonomía y Descentralización (COOTAD).....	32
1.6.1.4. Plan Nacional de Descentralización.....	33
1.6.1.5. Ley Orgánica de Comunas .....	33
1.6.1.5. Ley Orgánica de Economía Popular y Solidaria .....	35

1.6.1.6. Ley Orgánica de Educación Superior .....	36
CAPÍTULO II .....	37
2. METODOLOGÍA DE LA INVESTIGACIÓN .....	37
2.1. DISEÑO DE LA INVESTIGACIÓN .....	37
2.2. MODALIDAD DE LA INVESTIGACIÓN .....	38
2.3. TIPO DE INVESTIGACIÓN .....	38
2.4. MÉTODO DE LA INVESTIGACIÓN .....	39
2.5. TÉCNICAS DE LA INVESTIGACIÓN .....	40
2.6. INSTRUMENTO DE LA INVESTIGACIÓN .....	40
2.7. POBLACIÓN Y MUESTRA.....	40
2.8. CÁLCULO DEL TAMAÑO DE LA MUESTRA.....	41
2.9. PROCEDIMIENTO DE LA INVESTIGACIÓN .....	42
2.10. PROCESAMIENTO DE LA INVESTIGACIÓN .....	43
CAPÍTULO III.....	44
3. ANÁLISIS DE LOS RESULTADOS.....	44
3.1. ANÁLISIS DE LAS ENTREVISTAS.....	51
3.2. ANÁLISIS DE LA ENCUESTA .....	52
3.3. CONCLUSIONES .....	91
3.4. RECOMENDACIONES .....	93
CAPÍTULO IV.....	95
PROPUESTA PARA UN PLAN DE DESARROLLO ECONÓMICO PARA LA COMUNA SINCHAL, PARROQUIA MANGLARALTO, CANTÓN SANTA ELENA, PROVINCIA DE SANTA ELENA, AÑO 2015. ....	95
4. CARACTERÍSTICAS GENERALES DE LA COMUNIDAD .....	95
4.1. ANTECEDENTES HISTÓRICOS DE LA COMUNA.....	95
4.2. SITUACIÓN ACTUAL.....	96
4.3. ASPECTOS DEMOGRÁFICOS .....	97
4.3.1. Datos de la población.....	97
4.3.2. Población Económicamente Activa .....	98
4.3.3. Población ocupada .....	99
4.3.4. Población inactiva.....	99

4.3.5. Crecimiento actual de la comuna .....	100
4.3.6. Nivel de ingresos .....	100
4.3.7. Nivel de ocupación.....	101
4.3.8. Mapa geográfico comunitario .....	101
4.4. DIAGNÓSTICO SECTORIAL .....	102
4.4.1. Ambiente actual .....	102
4.4.2. Ambiental.....	102
4.4.3. Recursos naturales.....	103
4.4.4. Uso correcto del suelo .....	104
4.4.5. Clima.....	104
4.4.6. Espacios productivos.....	105
4.4.7. Medios de transporte y conectividad.....	105
4.4.8. Tecnología.....	106
4.5. DIAGNÓSTICO TERRITORIAL .....	107
4.5.1. Social.....	108
4.5.2. Organización social.....	108
4.5.3. Seguridad ciudadana .....	109
4.5.4. Gestión comunal.....	109
4.5.5. Servicios públicos básicos.....	110
4.5.6. Vías de acceso a la comunidad.....	111
4.5.7. Espacios urbanos .....	112
4.5.8. Oportunidades del sector.....	112
4.5.9. Amenazas del sector.....	113
4.5.10. Infraestructura .....	114
4.6. MARCO ESTRATÉGICO.....	115
4.6.1 Misión .....	115
4.6.2. Visión .....	115
4.6.3. Principios .....	115
4.6.4. Valores .....	116
4.6.5. Objetivos .....	117
4.7. MARCO LÓGICO.....	118

4.7.1. Estrategias .....	119
4.7.2. Matriz de potencialidades .....	120
4.8. COMPONENTES DE TRABAJO .....	121
4.8.1. Etapas .....	122
4.8.2. Acciones .....	124
4.8.3. Cadena Productiva .....	125
4.8.4. Plan de Acción .....	126
4.9. DIAGNÓSTICO INTERNO Y EXTERNO .....	127
4.9.1. Eje de Desarrollo Económico.....	127
4.9.1.1. Perspectivas emergentes.....	127
4.9.1.2. Perspectivas potenciales.....	127
4.9.1.3. Perspectivas estancadas.....	127
4.9.1.4. Perspectivas deprimidas .....	128
4.9.1.5. Satisfacción de necesidades .....	128
4.9.1.6. Aspectos socio productivos.....	129
4.9.1.7. Aspecto financiero .....	130
4.9.1.8. Generación de empleo.....	131
4.9.2. Eje de Desarrollo Turístico .....	131
4.9.2.1. Flora .....	131
4.9.2.2. Fauna .....	131
4.9.2.3. Recursos hídricos .....	132
4.9.3. Eje de Desarrollo Cultural.....	132
4.9.3.1. Costumbres.....	132
4.9.3.2. Patrimonio .....	133
4.9.3.3. Tradiciones .....	133
4.9.3.4. Fiestas comunales .....	134
4.9.3.5. Educación .....	135
4.9.4. Metas .....	136
4.9.5. Indicadores .....	137
4.9.6. Seguimiento .....	138
4.9.7. Evaluación.....	139

4.10. ÁREAS DE INTERVENCIÓN Y LÍNEAS DE PROPUESTAS .....	140
4.10.1. Ficha de problemas y líneas de propuestas .....	140
4.10.2. Ficha de problemas – objetivos acciones .....	141
4.10.3. Ficha de potencialidades de la comuna .....	142
4.15. PRESUPUESTO .....	143
4.16. CONCLUSIONES .....	146
4.17. RECOMENDACIONES .....	147
4.18. BIBLIOGRAFÍA .....	148



## ÍNDICE DE TABLAS

TABLA N° 1. Género .....	52
TABLA N° 2. Edad .....	53
TABLA N° 3. Estado civil .....	54
TABLA N° 4. Aporta o es afiliado a:.....	55
TABLA N° 5. ¿Sabe usted leer y escribir?.....	56
TABLA N° 6. ¿Cuál es el nivel de instrucción más alto que asistió? .....	57
TABLA N° 7. ¿Con qué tecnología cuenta? .....	58
TABLA N° 8. ¿Con que servicios básicos cuenta?.....	59
TABLA N° 9. Tipo de vivienda en la que habita. ....	60
TABLA N° 10. Total de número de miembros del hogar .....	61
TABLA N° 11. La comuna cuenta con dispensario médico .....	62
TABLA N° 12. El sector recibe visitas de brigadas médicas.....	63
TABLA N° 13. ¿El sector recibe visitas de brigadas médicas, con qué frecuencia? .....	64
TABLA N° 14. ¿Cuáles son las principales enfermedades que afecta a la comuna? .....	65
TABLA N° 15. ¿A qué actividad se dedica?.....	66
TABLA N° 16. Nivel de ingresos mensuales por familia.....	67
TABLA N° 17. ¿De dónde provienen sus ingresos?.....	68
TABLA N° 18. ¿Cuáles son los bienes que tiene a su nombre? .....	69
TABLA N° 19. Dentro de su núcleo familiar existe algún miembro con capacidades especiales. ....	70
TABLA N° 20. Participa usted de algún proyecto financiado por el gobierno.....	71
TABLA N° 21. ¿Existen grupos o asociaciones en la comuna? .....	72
TABLA N° 22. ¿Recibe usted el bono de desarrollo humano?.....	73
TABLA N° 23. ¿Ha realizado préstamos del bono de desarrollo humano?.....	74
TABLA N° 24. ¿Hacia dónde migran los pobladores de la comuna?.....	75
TABLA N° 25. ¿Motivo por el cual migran?.....	76

TABLA N° 26. Durante el año 2014, ¿Alguna persona de este hogar recibió dinero por parte de familiares o amigos que viven en el exterior? .....	77
TABLA N° 27. ¿La comuna es visitada por turistas? .....	78
TABLA N° 28 ¿Cuáles son los sitios o recursos turísticos con los que cuenta la comuna? .....	79
TABLA N° 29. ¿Los habitantes de la comuna realizan trabajos de manufactura? 80	
TABLA N° 30. ¿Existe alguna institución pública o privada que ayude a promover el desarrollo turístico de la comuna?.....	81
TABLA N° 31. ¿Dentro de la comuna existen áreas recreativas? .....	82
TABLA N° 32. ¿Hasta su comuna llegan los buses de transporte público? .....	83
TABLA N° 33. ¿Qué medio de transporte utiliza para movilizarse?.....	84
TABLA N° 34. ¿Cómo considera las vías de acceso de su comuna? .....	85
TABLA N° 35. ¿Existe en su comuna algún modelo de Plan de Desarrollo Económico que se esté implementando?.....	86
TABLA N° 36. ¿Dentro de su sector se han encontrado vestigios culturales? .....	87
TABLA N° 37. ¿Celebran alguna festividad?.....	88
TABLA N° 38. ¿Cómo se identifica usted, según su cultura y costumbre? .....	89
TABLA N° 39. ¿A qué religión pertenece? .....	90

## ÍNDICE DE GRÁFICOS

GRÁFICO N° 1. Género .....	52
GRÁFICO N° 2. Edad.....	53
GRÁFICO N° 3. Estado civil .....	54
GRÁFICO N° 4. Aporta o es afiliado a: .....	55
GRÁFICO N° 5. ¿Sabe usted leer y escribir? .....	56
GRÁFICO N° 6. ¿Cuál es el nivel de instrucción más alto que asistió?.....	57
GRÁFICO N° 7. ¿Con qué tipo de tecnología cuenta?.....	58
GRÁFICO N° 8. ¿Con que servicios básicos cuenta?.....	59
GRÁFICO N° 9. Tipo de vivienda en la que habita.....	60
GRÁFICO N° 10. Total de número de miembros del hogar .....	61
GRÁFICO N° 11. La comuna cuenta con dispensario médico .....	62
GRÁFICO N° 12. El sector recibe vistas de brigadas médicas.....	63
GRÁFICO N° 13. ¿El sector recibe visitas de brigadas médicas, con qué frecuencia? .....	64
GRÁFICO N° 14. ¿Cuáles son las principales enfermedades que afecta a la comuna? .....	65
GRÁFICO N° 15. ¿A qué actividad se dedica? .....	66
GRÁFICO N° 16. Nivel de ingresos mensuales por familia.....	67
GRÁFICO N° 17. ¿De dónde provienen sus ingresos?.....	68
GRÁFICO N° 18. ¿Cuáles son los bienes que tiene a su nombre? .....	69
GRÁFICO N° 19. Dentro de su núcleo familiar existe algún miembro con capacidades especiales .....	70
GRÁFICO N° 20. Participa usted de algún proyecto financiado por el gobierno. 71	
GRÁFICO N° 21. ¿Existen grupos o asociaciones en la comuna? .....	72
GRÁFICO N° 22. ¿Recibe usted el bono de desarrollo humano? .....	73
GRÁFICO N° 23. ¿Ha realizado préstamos del bono de desarrollo humano? .....	74
GRÁFICO N° 24. ¿Hacia dónde migran los pobladores de la comuna? .....	75
GRÁFICO N° 25. ¿Motivo por el cual migran? .....	76

GRÁFICO N° 26. Durante el año 2014, ¿Alguna persona de este hogar recibió dinero por parte de familiares o amigos que viven en el exterior? .....	77
GRÁFICO N° 27. ¿La comuna es visitada por turistas? .....	78
GRÁFICO N° 28. ¿Cuáles son los sitios o recursos turísticos con los que cuenta la comuna? .....	79
GRÁFICO N° 29. ¿Los habitantes de la comuna realizan trabajos de manufactura? .....	80
GRÁFICO N° 30. ¿Existe alguna institución pública o privada que ayude a promover el desarrollo turístico de la comuna? .....	81
GRÁFICO N° 31. ¿Dentro de la comuna existen áreas recreativas? .....	82
GRÁFICO N° 32. ¿Hasta su comuna llegan los buses de transporte público? .....	83
GRÁFICO N° 33. ¿Qué medio de transporte utiliza para movilizarse? .....	84
GRÁFICO N° 34. ¿Cómo considera las vías de acceso de su comuna? .....	85
GRÁFICO N° 35. ¿Existe en su comuna algún modelo de Plan de Desarrollo Económico que se esté implementando? .....	86
GRÁFICO N° 36. ¿Dentro de su sector se han encontrado vestigios culturales? .....	87
GRÁFICO N° 37. ¿Celebran alguna festividad? .....	88
GRÁFICO N° 38. ¿Cómo se identifica usted, según su cultura y costumbre? .....	89
GRÁFICO N° 39. ¿A qué religión pertenece? .....	90

## ÍNDICE DE CUADROS

CUADRO N° 1. Operacionalización de la variable independiente – información socioeconómica, cultural y ambiental. ....	9
CUADRO N° 2. Operacionalización de la variable dependiente – necesidades básicas insatisfechas.....	10
CUADRO N° 3. Población Económicamente Activa de la comuna .....	41
CUADRO N° 4 Servicios Básicos disponibles .....	110
CUADRO N° 5 Matriz de Marco Lógico .....	118
CUADRO N° 6 Potencialidades de la comuna Sinchal .....	120
CUADRO N° 7 Etapas .....	123
CUADRO N° 8 Acciones basadas en etapas.....	124
CUADRO N° 9 Metas .....	136
CUADRO N° 10 Indicadores .....	137
CUADRO N° 11 Seguimiento de etapas.....	138
CUADRO N° 12 Evaluación de etapas .....	139
CUADRO N° 13 Presupuesto .....	143

## ÍNDICE DE ILUSTRACIONES

ILUSTRACIÓN N° 1 Foto satelital de la comuna Sinchal.....	15
ILUSTRACIÓN N° 2 Mapa geográfico comunitario .....	101
ILUSTRACIÓN N° 3 Medio de transporte público, cooperativa de transporte "2de Noviembre" .....	106
ILUSTRACIÓN N° 4 Calle principal y secundaria de la comuna Sinchal.....	111
ILUSTRACIÓN N° 5 Croquis de la comuna Sinchal.....	114
ILUSTRACIÓN N° 6.Cadena productiva.....	125
ILUSTRACIÓN N° 7. Integrantes de la caja solidaria "Sinchal" .....	130
ILUSTRACIÓN N° 8 Procesoión del patrono "San Pablo" .....	133
ILUSTRACIÓN N° 9. Iglesia de la comuna .....	134

**ÍNDICE DE ANEXOS**

Anexo 1 Matriz de consistencia del problema .....	154
Anexo 2 Modelo de encuesta utilizada .....	155
Anexo 3 Entrevista al presidente de la comuna .....	157
Anexo 4 Entrevista al vicepresidente de la comuna.....	157
Anexo 5 Desfile cívico del 10 de Agosto .....	157
Anexo 6 Nombramiento de los dirigentes comunales.....	158
Anexo 7 Censo 2013 comuna Sinchal .....	159

## INTRODUCCIÓN

La Comuna Sinchal es una población artesanal con conocimientos ancestrales que han pasado de generación en generación, habitantes que en su mayoría se dedican a trabajos de campo como la agricultura, mientras que otros optan por las actividades de orfebrería, que a pesar de no generar ingresos fijos contribuye a la economía de las familias.

Por tratarse de una comuna ubicada en la zona rural de la provincia de Santa Elena, las carencias que poseen van desde contar con las vías de acceso de buen estado para el correcto traslado de los productos que se cultivan en la región, hasta los servicios básicos, principales factores que influyen en el desarrollo de una localidad.

Una comunidad puede llegar a desarrollarse en el aspecto económico, pero para que el desarrollo alcance los resultados esperados, las acciones sobre la satisfacción de las necesidades existentes deben proyectarse de manera correcta considerando todos los factores socioeconómicos influyentes, considerando los supuestos que se podrían presentar en diferentes circunstancias.

En el capítulo I se describe el marco teórico que contribuye como línea base para investigación, describiendo de manera objetiva la información necesaria para el estudio. En el capítulo II se describe la metodología que se utiliza en el proyecto, el tipo de investigación, las técnicas y herramientas utilizadas para la obtención de información relevante que permite conocer más sobre el objeto de estudio, en este caso la comuna Sinchal.

En el capítulo III se realiza el análisis de las encuestas realizadas a los habitantes de la comuna y las entrevistas que se realizaron a los dirigentes comunales, llegando a realizar las conclusiones generando una recomendación oportuna basada en los resultados obtenidos.

En el capítulo IV se plantea la propuesta, en caso de la comuna Sinchal es el Plan de Desarrollo Económico, estableciendo los programas y proyectos que contribuirán a mejorar la calidad de vida de los pobladores buscando realizar un trabajo en conjunto con los dirigentes.



## **MARCO CONTEXTUAL DE LA INVESTIGACIÓN**

### **TEMA**

Incidencia del Plan de Desarrollo Económico en el mejoramiento de las necesidades básicas insatisfechas, en base a la información socioeconómica, cultural y ambiental, mediante un diagnóstico interno y externo de la Comuna Sinchal, Parroquia Manglaralto, Cantón Santa Elena, Provincia de Santa Elena, año 2015.

### **PROBLEMA DE INVESTIGACIÓN**

#### **PLANTEAMIENTO DEL PROBLEMA**

Las comunas mundialmente se han caracterizado por ser parte del área productiva de un sector, país o región, de donde se extrae la materia prima para la elaboración de bienes que posteriormente son comercializados llegando e inclusive a mercados internacionales, los trabajos realizados de manera artesanal, son elaborados en estas poblaciones con habilidades se trascienden de generación en generación.

En el Ecuador las zonas rurales son caracterizadas por dedicarse principalmente a la agricultura de los productos que dependiendo de la zona y clima son cultivados, cosechados y comercializados posteriormente. Las comunas del Ecuador especialmente de la zona costera, son poblados en donde las personas buscan el desarrollo de su comunidad explotando los recursos que tienen a su alcance, satisfaciendo las necesidades que a diario se presentan.

La comuna Sinchal como muchas de la zona se caracteriza por hacer de la agricultura su actividad principal para la generación de ingresos que les permite solventar las necesidades básicas, desempeñan otras actividades formando

asociaciones que realizan trabajos de orfebrería, artesanías y actividades varias con el fin de obtener mayores ingresos, aquellas personas que optaron por desarrollar actividades fuera de la comuna, están relacionados con trabajos en laboratorios de larvas o el comercio teniendo que trasladarse a otros sectores.

El desarrollo económico que se puede llegar a alcanzar en una comunidad depende de muchos factores que involucran principalmente a los habitantes de las comunidades y dirigentes de los gobiernos municipales, porque son ellos quienes deben procurar el buen uso de los recursos que posee la comuna, abasteciéndolos de los servicios básicos que son derechos de las comunidades, el desarrollo que se puede llegar a alcanzar contribuye a la misión de la comunidad.

La mecanización de los procesos de producción depende básicamente de la inversión que se realiza para la adquisición de maquinaria que contribuye a la optimización de los recursos económicos para la producción, logrando obtener productos que pueden llegar a alcanzar una alta competitividad en el mercado local e internacional. La conectividad que existen entre las comunidades se ve influenciada principalmente por el estado en el que se encuentran sus vías de acceso y la facilidad que tienen las personas para comunicarse con otras personas.

La necesidad de contar con una identidad cultural definida, genera que las personas pertenecientes a una comunidad no se sientan parte del lugar en donde residen, mostrando resistencia a ser partícipes del cambio y de otras actividades ancestrales que tradicionalmente se han realizado en los sectores rurales de la provincia, generando que las futuras generaciones adopten actitudes diferentes e influenciadas por los avances tecnológicos y otros factores que intervienen en la educación.

## **DELIMITACIÓN DEL PROBLEMA**

El problema de investigación está delimitado por los siguientes puntos, demostrando si el proyecto es viable.

**CAMPO:** Gestión Administrativa para la comuna Sinchal, parroquia Manglaralto, cantón Santa Elena, provincia de Santa Elena.

**ÁREA:** Planificación estratégica comunitaria.

**ASPECTO:** Plan de Desarrollo Económico.




**TEMA:** Incidencia del Plan de Desarrollo Económico en el mejoramiento de las necesidades básicas insatisfechas, en base a la información socioeconómica, cultural y ambiental, mediante un diagnóstico interno y externo de la comuna Sinchal, parroquia Manglaralto, cantón Santa Elena, provincia de Santa Elena.

**AÑO:** 2015.

## **FORMULACIÓN DEL PROBLEMA**

¿Cómo incide el Plan de Desarrollo en el mejoramiento de las necesidades básicas insatisfechas, en base a la información socioeconómica, cultural y ambiental de la Comuna Sinchal, Parroquia Manglaralto, Cantón Santa Elena, Provincia de Santa Elena, año 2015?

## **SISTEMATIZACIÓN DEL PROBLEMA**

-  ¿De qué manera incide un Plan de Desarrollo en las actividades socioeconómicas de la comuna?
  
-  ¿Cómo incide un sistema de riego en el proceso de cultivo en la comuna?
  
-  ¿Cómo influyen las actividades artesanales en el desarrollo económico de la comuna?

- 🌍 ¿Cuáles son los atractivos turísticos en la comuna Sinchal?
- 🌍 ¿Cómo es el estado de las vías de acceso a la comuna?
- 🌍 ¿De qué manera influyen las necesidades básicas insatisfechas en el desarrollo de la comuna?
- 🌍 ¿De qué manera influye la identidad cultural en el proceso de rescate del patrimonio cultural?

## **EVALUACIÓN DEL PROBLEMA**

Después de determinar el problema principal de la comuna Sinchal y no contar con información actualizada sobre los factores turísticos, económicos, culturales y ambientales se concluye que es necesario implementar un Plan de Desarrollo Económico que beneficie a los habitantes de toda la comunidad, promoviendo el progreso de las actividades que se desarrollan dentro de la comuna.

Delimitado: Necesidad existente de implementar un Plan de Desarrollo Económico, para la comuna Sinchal, provincia de Santa Elena.

Claro: Mediante la propuesta de realizar un Plan de Desarrollo Económico se busca mejorar el nivel de vida de sus habitantes a través de la satisfacción de las necesidades básicas, como pilar fundamental para el desarrollo local.

Evidente: El proyecto mejorará la calidad de vida de los habitantes de la comuna Sinchal y garantizando el buen uso y distribución de sus recursos.

Concreto: Con la implementación de un Plan de Desarrollo Económico se impulsa el desarrollo de la zona, rescatando los recursos y reguardando el buen uso de los mismos.

Original: Proponer un Plan de Desarrollo Económico, que busca el desarrollo de la comunidad, no existe registro alguno de una propuesta similar a este proyecto, convirtiéndose en el primer plan propuesto en la comuna.

Factible: Realizar un Plan de Desarrollo Económico impulsará el buen desenvolvimiento de las potencialidades de la comuna, a través de los proyectos viables.

### **JUSTIFICACIÓN DEL TEMA**

La importancia de realizar el levantamiento de información económica, turística, cultural y ambiental, en una comunidad radica en la veracidad de los datos que se manejen, y como estos contribuyen a posibles soluciones que se podrán plantear a los problemas que se detecten en el estudio realizado, analizando todos los factores que se involucren en el desarrollo de la comuna.

A través de la obtención de la información económica se determina las actividades productivas que los habitantes realizan para obtener ingresos que permitan solventar o contrarrestar las necesidades existentes, los habitantes obtienen ingresos irregulares de los trabajos informales y sub empleos que realizan, a través del levantamiento de información se detectará actividades potencialmente viables para realizar dentro de la comuna, involucrando a sus habitantes.

El levantamiento de la información turística establece la inexistencia del desarrollo turístico de la localidad a diferencia de otras comunidades de la zona norte de la provincia de Santa Elena, en caso que exista actualmente un recurso turístico potencialmente realizable los factores trabajan a favor de la comuna. La información cultural que se maneja en la comuna es relativamente baja, no existe en la zona un museo o lugar referente para demostrar la identidad de los

comuneros, los habitantes de la comunidad no definen una cultura que los pueda identificar.





El desarrollo depende de muchos factores, pero básicamente de la información que se posea sobre el objeto de investigación, en este caso de la comuna Sinchal, la consecuencia más evidente que influirá en el desarrollo de la comuna es la falta de información y de esta manera seguirá con hasta ahora se ha mantenido por años.

## **OBJETIVOS**

### **OBJETIVO GENERAL**

Proponer un Plan de Desarrollo Económico analizando la información socioeconómica, cultural y ambiental mediante un diagnóstico interno y externo que incide en las necesidades básicas insatisfechas de la Comuna Sinchal, Parroquia Manglaralto, Cantón Santa Elena, Provincia de Santa Elena.

### **OBJETIVOS ESPECÍFICOS**

-  Evaluar de qué manera incide un plan de desarrollo en la comuna Sinchal mediante la investigación de campo.
-  Establecer los beneficios que se obtendrán a través de la implementación de un sistema de riego para cultivos de ciclo corto.
-  Evaluar la influencia de las actividades artesanales en el desarrollo económico mediante un diagnóstico interno de la comuna.
-  Determinar los recursos naturales que pueden ser potencialmente explotados como turísticos mediante las encuestas dirigidas a la comunidad.

- Evaluar la importancia del buen estado de las vías de acceso a la comuna mediante observación directa.
- Establecer los niveles de empleo y subempleo mediante un diagnóstico socioeconómico a través de encuestas realizadas a la comunidad.
- Evaluar la existencia de registros históricos y ancestrales de la comuna mediante fichas de observación y entrevistas de profundidad con los dirigentes comunales.

## **HIPÓTESIS**

El Plan de Desarrollo Económico en base a la información socioeconómica, cultural y ambiental incide en el mejoramiento de las necesidades básicas insatisfechas de la Comuna Sinchal, Parroquia Manglaralto, Cantón Santa Elena, Provincia de Santa Elena.

## OPERACIONALIZACIÓN DE LAS VARIABLES

CUADRO N° 1. Operacionalización de la variable independiente – información socioeconómica, cultural y ambiental.

Hipótesis	Variable	Concepto	Dimensiones	Indicadores	Ítems	Instrumento
<b>El Plan de Desarrollo en base a la información socioeconómica, cultural y ambiental incide en el mejoramiento de las necesidades básicas insatisfechas de la Comuna Sinchal, Parroquia Manglaralto, Cantón Santa Elena, Provincia de Santa Elena.</b>	La información socioeconómica, cultural y ambiental.	Información Socio Económica: Conjunto de factores socio – políticos que involucran un mercado cambiante presentando datos que son utilizados como herramienta para toma de decisión futuras.	- Factores socio políticos. - Representación de datos. - Toma de decisiones.	- Rangos de ingresos. - Tipos de gastos. - Indicadores de endeudamiento.	- ¿Cuáles son sus ingresos mensuales? - ¿A qué actividad se dedica? - ¿Ha contraído deudas en el último año?	Cuestionario
		Información Cultural: Sistema de significados coherentes, no caprichoso y no arbitrario compartido con los individuos de un grupo asentado en un territorio determinado.	- Significados coherentes. - Individuos. - Territorio determinado.	- Festividades que se realizan anualmente. - Actividades tradicionales realizadas anualmente.	- ¿Cuáles son las festividades que se celebran en la comunidad? - ¿Se han encontrado restos que se manifiesta como parte de su identidad cultural?	Cuestionario.
		Información Ambiental: Datos relevantes sobre el manejo de los recursos utilizados para la satisfacción de las necesidades y actividades realizadas para procurar la preservación del medio ambiente.	- Manejo de recursos. - Satisfacción de necesidades. - Preservación. - Medio ambiente.	- Número de hectáreas protegidas. - Convenios con el estado para proteger las áreas de agricultura.	- ¿Cuáles son los convenios con el gobierno para el cuidado del medio ambiente? - ¿Cuáles son las políticas impuestas por el Ministerio de Agricultura Ganadería Acuicultura y Pesca?	Entrevista a los Dirigentes Comunales.

Fuente: Comuna Sinchal.  
 Elaborado por: Gloria Rodríguez.



CUADRO N° 2. Operacionalización de la variable dependiente – necesidades básicas insatisfechas.

Hipótesis	Variable	Concepto	Dimensiones	Indicadores	Ítems	Instrumento
<p><b>El Plan de Desarrollo en base a la información socioeconómica, cultural y ambiental incide en el mejoramiento de las necesidades básicas insatisfechas de la Comuna Sinchal, Parroquia Manglaralto, Cantón Santa Elena, Provincia de Santa Elena</b></p>	<p>Necesidades Básicas Insatisfechas.</p>	<p>Las necesidades básicas insatisfechas son el resultado de la pobreza, haciendo referencia a la imposibilidad que tienen algunas familias para tener una vida digna con los recursos necesario para aplicar las reglas del buen vivir.</p>	<ul style="list-style-type: none"> <li>- Pobreza.</li> <li>- Poder de adquisición.</li> <li>- Disponibilidad de recursos.</li> </ul>	<ul style="list-style-type: none"> <li>- Consecuencias de la pobreza.</li> <li>- Necesidades no atendidas.</li> </ul>	<p>- ¿Cuáles son las principales necesidades de la Comuna?</p>	<p>Observación directa. Entrevista. Cuestionario</p>

Fuente: Comuna Sinchal  
Elaborado por: Gloria Rodríguez.

## **CAPÍTULO I**

### **1.1. MARCO TEÓRICO**

#### **1.1.1. Antecedentes**

Un Plan de Desarrollo Económico busca impulsar el progreso de una comunidad de manera individual y colectiva buscando el bien común sin perjudicar a las demás personas ni el medio en el que habitan, procurando el progreso y correcta administración de los recursos. (Restrepo M., M., A., 2006, pág. 55)

#### **1.1.2. Plan de Desarrollo Económico**

El Plan de Desarrollo Económico está basado en una investigación previa en donde se detectan las debilidades de una comunidad, sus fortalezas y cuáles son las principales actividades que se podrían promover e impulsar el desarrollo, de esta manera mejorar el estilo de vida de sus habitantes. También se convierte en una herramienta de mucha utilidad para sus dirigentes porque direcciona las actividades, el costo y el tiempo límite en que se desarrollarían. (Restrepo M., M., A., 2006, pág. 79)

#### **1.1.3. Información socioeconómica**

La información socioeconómica engloba muchos factores socio – políticos que involucran un mercado constantemente cambiante en temas de oferta y demanda, pero más que una información sobre economía, presenta datos que se podrían utilizar como una herramienta para la toma de decisiones futuras, basada en hechos pasados en circunstancias similares. (Mirón López, L. M., 2003, pág. 73)

#### **1.1.4. Información turística**

La información turística se convierte en una herramienta muy importante para el desarrollo turístico de una comunidad, mostrando los lugares que pueden llegar a convertirse en centros generadores de fuentes de empleo y por ende de ingresos para los habitantes de la comuna, impulsando el crecimiento socio productivo. (Dret del Treball i de la Seduretat Social, Oriol Miralbell Izard, 2011, pág. 77).

### **1.1.5. Información cultural**

Toda comunidad posee una cultura e identidad que las diferencie de las demás comunidades pero cuando una costumbre o tradición no es comunicada y difundida a sus nuevas generaciones, corre el riesgo de perderse con el pasar de los años. Cuando los turistas visitan un lugar se interesan en conocer las tradiciones, costumbres y cultura de sus habitantes, convirtiéndose en una forma de difundirla a través de la comunicación que existe entre los visitantes de una comunidad. (Muñoz, B., 2005, pág. 33).

### **1.1.6. Información ambiental**

Los problemas ambientales surgen del comportamiento de los agentes socioeconómicos que involucran directamente los productores y consumidores que a través de los gustos y preferencias que muestran, manejan de forma directa los niveles de producción. La información que circula a través de los diferentes medios para el cuidado del medio ambiente busca la permanencia de algunas especies. (Orea, D. G., & Villarino, M. T. G., 2013, pág. 29.).

### **1.1.7. Necesidades Básicas Insatisfechas**

A medida que el proceso productivo se hizo más complejo, las necesidades fueron incrementando y debido a la imposibilidad de que los agentes produjesen todos los bienes y servicios necesarios para la subsistencia surgió la necesidad de la especialización e intercambio de la producción excedentaria por la de otros individuos con recursos diferentes. (McGuire, M. J., 2008, pág. 23).

## **1.2. CARACTERÍSTICAS GENERALES DE LA COMUNA**

### **1.2.1. Situación actual**

### **1.2.2. Antecedentes históricos de la comuna**

Los antecedentes históricos que posee una determinada comunidad es el resultado del proceso histórico que ha sufrido con el pasar de los años, el progreso al que se ven sometidas las comunidades y ajustarse a las nuevas exigencias del mercado para introducir los bienes que producen. (Bazurco, M., 2006, pág. 132).

### **1.2.3. Aspectos demográficos**

Para realizar un proyecto donde se involucra a una determinada población es inevitable hablar de los aspectos demográficos que influyen en el crecimiento de la misma como el número de habitantes, edad, género, actividad a la que se dedican, etc. y que influirán en el cumplimiento de los objetivos que proponen en el proyecto. (Morón García, M. E., 2007, pág. 278)

### **1.2.4. Datos de la población**

Los datos o información que se puede extraer de una población que está siendo utilizada como objeto de estudio son de mucha importancia para conocer lo que se estudia examinando cada uno de los factores que pueden llegar a influir en el cumplimiento del proyecto. (Roos, S. M., 2007, pág. 5)

### **1.2.5. Población**

Para realizar un estudio relacionado con las necesidades, oportunidades laborales y los niveles de ingresos que posee un grupo de personas, se determina una población a estudiar, dependiendo el proyecto sin distinción de género, religión o cualquier otro factor que clasifica a las personas. (Roos, S. M., 2007, pág. 5)

### **1.2.6. Población Económicamente Activa**

Estudiando a la población, mencionamos la población económicamente activa que abarca a las personas que tienen 12 años de edad y más, capacitados para producir bienes y servicios pero que no necesariamente realizan alguna actividad económica, es decir solo se trata de personas que están capacitadas. (Rosado, M. S., 2005, pág. 37)

### **1.2.7. Población ocupada**

Dentro de la población ocupada existente en una determinada área geográfica de un país, se estima a personas de 15 años de edad en adelante, que han desarrollado una actividad económica con o sin remuneración al menos una hora a la semana, en el periodo previo a la realización de la entrevista o encuesta. INEC–Venezuela.

### **1.2.8. Población inactiva**

Hablando de la población económicamente inactiva, incluimos a personas de 12 años de edad en adelante que no han realizado actividades económicas, durante el lapso de tiempo que se realiza un censo, e inclusive dos meses antes de la misma, es decir se trata de personas que aún están en la capacidad de realizar alguna actividad económica , no realizan ninguna. (Rosado, M. S., 2005, pág. 37)

### **1.2.9. Crecimiento actual de la comuna**

Para medir el crecimiento de una comunidad o asentamiento poblacional, se debe medir las variaciones de la población, analizando las características del espacio demográfico y los movimientos migratorios considerando como mínimo cinco años atrás pero sobre todo que factores influyen para que las personas se trasladen de un lugar a otro. (Rosado, M. S., 2005, pág. 9)

### **1.2.10. Nivel de ingresos**

El nivel de ingreso que un individuo alcance a percibir depende de las oportunidades laborales o económicas que aproveche, tratando de alcanzar un nivel de vida con miras a mejorar cada día, el emprendimiento que posea para generar fuentes de ingreso o desarrollar actividades productivas, el nivel e ingresos se puede medir por familia donde se considera los ingresos económicos de todos los integrantes. (Ramírez, J. C., 2006, pág. 15)

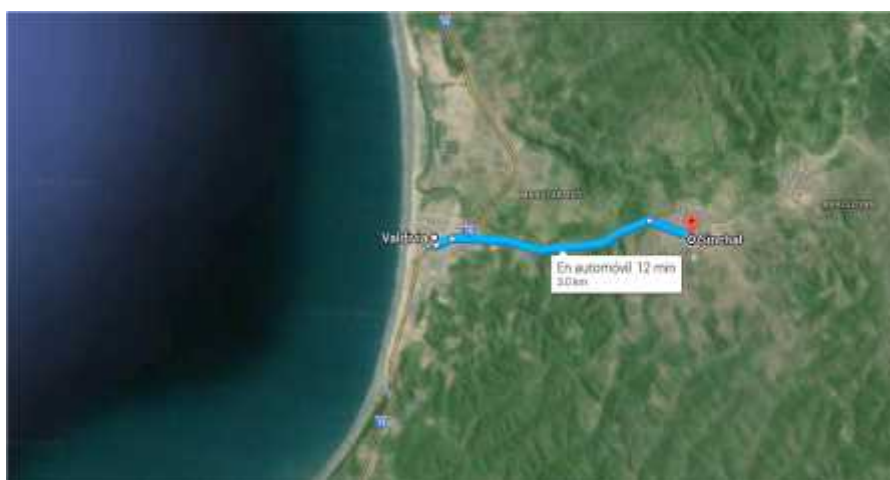
### **1.2.11. Nivel de ocupación**

El nivel de ocupación de un individuo está directamente relacionado con el mercado laboral existente, ajustándose a la disponibilidad de empleo teniendo en cuenta el valor de los salarios ofertados y la predisposición de las personas para mantenerse ocupadas con un bajo nivel de ocio, relacionado con la edad y la población económicamente inactiva. (Gallego Abaroa, E., 2013)

### 1.2.12. Mapa geográfico comunitario

El mapa geográfico comunitario se considera una expresión gráfica de cualquier sector, representa de manera simple la superficie del suelo que se desea estudiar, su ubicación geográfica exacta y por qué sectores o comunas se encuentra limitado, en muchos de los casos muestra las rutas de ingreso. (De Diego, E, 2008, pág. 61)

ILUSTRACIÓN N° 1 Foto satelital de la comuna Sinchal.



Fuente: Google Maps

Elaborado por: Gloria Rodríguez.

### 1.2.13. Diagnóstico sectorial

Al tratar de un diagnóstico sectorial se involucran varios aspectos que forman parte de la realidad que está viviendo un sector, las debilidades y amenazas, pero también las oportunidades que se pueden llegar a aprovechar, sobre todo las necesidades existentes, actividades económicas, culturales y tradicionales que realizan las personas. (Pérez, J. E., Tur, J. N., & Pitarch, M. D., 2009, pág. 93)

### 1.2.14. Ambiente actual

El ambiente actual de un sector está definido por la sociedad su manera de actuar con la naturaleza y los demás seres que se involucran para establecer la situación en la que se encuentran, la manera en la conviven si aplican o no las normas del buen vivir, trabajo en equipo o de manera individual. (Andricain, C. G., & Álvarez, S. G., 2009)

### **1.2.15. Ambiental**

El ambiente encierra elementos como energía solar, suelo, agua y aire es decir seres que no tengan vida y seres que tengan vida incluyendo aquellos que sirven como sustento y alimento para los humanos, también se involucra la manera de actuar de las personas con los recursos disponibles y la armonía en la que viven. (Restrepo, N. J. F., 2007)

### **1.2.16. Recursos naturales**

Los recursos naturales incluyen factores de una amplia variedad de insumos o materiales, que las personas utilizan de manera directa o indirecta para satisfacer las necesidades, transformándolos en productos o subproductos. (De Cantú, G. M. D., 2003, pág. 32)

### **1.2.17. Uso correcto del suelo**

El uso correcto o adecuado del suelo permite a las personas aprovechar los beneficios de la tierra sin destruirla o provocando su deterioro acelerado, actuando conforme a las pautas de vida social y cultural de las sociedades específicas, sin perjudicar a las demás personas con las que se comparte el espacio geográfico. (Orozco, C. G., & Bocco, G., 2012, pág. 83)

### **1.2.18. Clima**

El clima es el estado de la atmósfera en un lugar y periodo determinado; caracterizado por la dinámica habitual del tiempo de la temperatura, humedad, viento, radiación, etc., influyendo en muchas ocasiones en el desarrollo de las actividades de las personas si hablamos de producción. (Heuveloop, Pardo Tasies, Quiros Conejo, & Espinoza Prieto, 2006)

### **1.2.19. Espacios productivos**

Los espacios productivos son los sectores donde se reconoce las oportunidades de crecimiento económico apoyado en el conocimiento y otros factores como el institucional, académico y productivo. Es donde la tierra esta apta para el cultivo

de productos de ciclo corto o largo considerándose el clima. (Ondátegui, J. C., 2001, pág. 97)

#### **1.2.20. Medios de transporte y conectividad**

El objetivo de los distintos medios de transporte es prestar un servicio a las personas que desean trasladarse de un lugar a otro. Los servicios de transporte se clasifican en públicos, de bajo costo y accesible a las personas de recursos económicos limitados y privados, para aquellas personas con un nivel de ingreso medio o medio – alto, además también existen los medios de transporte personales o individuales. (Cendrero, B., & Truyols, S., 2008, pág. 4)

#### **1.2.21. Tecnología**

La tecnología encierra un conjunto de conocimientos oportunos del arte industrial, permitiendo la creación e innovación de artefactos, adoptando un lenguaje propio y técnico, que en muchas ocasiones contribuyen a mejorar la calidad de vida de las personas, satisfaciendo necesidades no necesariamente básicas y ayudando a desarrollar las actividades laborales o de producción. (Sánchez, J. C. , 2012, pág. 19)

#### **1.2.22. Diagnóstico territorial**

El diagnóstico territorial comprende el análisis del sistema territorial, como esta administrado y cómo ha evolucionado a través del tiempo conociendo y comprendiendo cómo funciona el sistema, para futuras proyecciones y planteamientos de proyectos factibles realizables y los beneficios que generan para toda la sociedad. (Gómez Orea, D., 2007)

#### **1.2.23. Social**

El ámbito social identifica los factores o elementos socioculturales que están incluidos en los pueblos indígenas, afroamericanos y demás asentamientos de personas, permitiendo reconocer otras etnicidades, la manera de actuar con las



demás personas, si en la comuna existe la colaboración y unión. (Bazurco, M., 2006)

#### **1.2.24. Organización social**

La organización social del sector campesino o rural, está dirigido por un ente mayor que regula las actividades que realizan las familias y demás comuneros, llevando un control territorial de la zona, por lo general los dirigentes comunales son los que llevan el control con la ayuda de los demás directivos. (Rivera, J. L. L., & Limbert, J., 2003, pág. 52)

#### **1.2.25. Seguridad ciudadana**

La seguridad ciudadana hace énfasis en las personas, los derechos, deberes y libertades que poseen. Considerando que la condición de libertad que debe ser garantizada por el Estado, en la cual los ciudadanos pueden ejercer sus derechos, libertades y deberes sin sentirse víctimas de amenazas, gozando de adecuadas condiciones de tranquilidad y disfrutando la vida en sociedad. (Carrión M. & Dammert G., 2009)

#### **1.2.26. Gestión comunal**

La gestión comunal está ligada a las características que poseen los dirigentes caracterizado por su constante búsqueda de mejoras para el sector en el que habitan involucrando a todos los comuneros pero especialmente a las autoridades gestores principales del cambio como los gobiernos seccionales. (Araoz, A. H., Lanza, P. G., & Nakashima, S. B., 2005).

#### **1.2.27. Servicios públicos básicos**

Las prestaciones de los servicios públicos básicos ayudan a satisfacer las necesidades individuales y colectivas consideradas irremplazables para mantener un estilo de vida digno, siendo una obligación por parte de las autoridades competentes y responsables de la administración de los bienes gubernamentales. (Antúnez, I., & Galilea, S., 2003)

### **1.2.28. Vías de acceso a la comunidad**

La vía de acceso a una comunidad, se considera el libre espacio por donde los vehículos y demás medios de transporte público y privado tienen el libre ingreso para la transportación de personas, mercadería y demás productos para el consumo y comercialización, independiente del estado en el que se encuentre. (Ponte, V., 2007, pág. 49).

### **1.2.29. Espacios urbanos**

Los espacios urbanos son el resultado de la industrialización y adaptabilidad de las personas al crecimiento demográfico, obteniendo como resultado la creación de instituciones que se encuentran ubicadas en la comunidad. (Rosado, M. S., 2005, pág. 24)

### **1.2.30. Oportunidades del sector**

Dentro de las oportunidades del sector se pueden llegar a detectar situaciones favorables que una comunidad puede aprovechar en el presente inmediato o en futuro no muy lejano, tratando de mantener sus actividades económicas de manera competitiva, incluyendo de manera oportuna todos los factores que contribuyen al cambio. (Trujillo, M. L., 2007, pág. 33)

### **1.2.31. Amenazas del sector**

Las amenazas del sector incluyen situaciones desfavorables para una comunidad o agrupación de personas, que pueden llegar a perjudicar en el presente o en el futuro, estas situaciones deben ser contrarrestadas para garantizar la permanencia o progreso de la comuna. (Trujillo, M. L., 2007, pág. 33)

### **1.2.32. Infraestructura**

La importancia de la infraestructura radica en la producción y prestación de servicios, influyendo de manera directa en la productividad obteniendo como resultado una competitividad óptima en el mercado, considerando el estado de las vías de accesibilidad. (Guasch, J. L., 2005, pág. 20).

## **1.3. MARCO ESTRATÉGICO**

### **1.3.1. Misión**

A través de la misión se plantea establecer de manera duradera los objetivos declarados con anterioridad, se estima que la misión se establece por un mediano o largo plazo y busca que las personas se identifiquen y la hagan parte de sus actividades. (Barrios, A. Z., 2011, pág. 93)

### **1.3.2. Visión**

Mediante una visión se busca obtener una respuesta medible a lo que se desea alcanzar en un tiempo determinado relacionada con la misión y los objetivos, sin dejar a un lado la filosofía de la comunidad es decir porque fue creada y bajo que principios. (Barrios, A. Z., 2011, pág. 96)

### **1.3.3. Principios**

Los principios están fundamentados en paradigmas morales, sujetos a juzgamiento por parte de la sociedad bajo la perspectiva que fueron educados en sus hogares, prestos a la misma sociedad donde desenvuelven sus actividades diarias, rigiendo el comportamiento de las personas en diferentes circunstancias. (Romero, G. E., 2006, pág. 4)

### **1.3.4. Valores**

Los valores son considerados ideologías abstractas que regidas por el pensamiento y acción de una persona justifican su cultura, misión y visión reflejándose en su manera de comportarse en la sociedad y las situaciones que se le presenten, justificando así el comportamiento del ser humano. (Romero, G. E., 2006, pág. 4)

### **1.3.5. Objetivos**

Mediante los objetivos se pretende alcanzar los resultados generales que fueron inspirados en la misión anteriormente planteada, recordando el tiempo establecido que se necesita para cumplirlos, considerando que deben ser medibles y

realizables, basados en la realidad de la comunidad y disponibilidad de los recursos. (Trujillo, M. L., 2007, pág. 30).

### **1.3.6. Marco Lógico**

La matriz de marco lógico es el resultado de la metodología de marco lógico empleada para el diseño, ejecución y evaluación de un proyecto, en donde se establece el problema principal, los involucrados, jerarquizando los objetivos planteados determinando las estrategias que deben cumplirse. (Ortegón, E., & Prieto, A., 2005, pág. 15).

### **1.3.7. Estrategias**

Las estrategias son consideradas como un listado de buenos deseos que generan tácticas concretas que pueden ser aplicadas en proyectos específicos, pero que no necesariamente se consideran un plan a ejecutarse de manera inmediata, contribuyendo de manera indirecta al cumplimiento del fin. (Hernández, L. A. V., 2005, pág. 23).

### **1.3.8. Matriz de potencialidades**

En la matriz de potencialidades se pueden llegar a describir todos los factores que contribuyen de manera positiva el desarrollo local de una comunidad, estos factores pueden ser: humanos, tecnológicos, económicos, financieros y socioculturales; pero las limitaciones también influyen en esta matriz mostrando las dificultades y como obstaculizan el desarrollo de la comunidad. (Lira, I. S., 2003, pág. 24).

### **1.3.9. Componentes de trabajo**

El componente de trabajo es un conjunto de factores donde se involucra la estabilidad laboral, la jornada laboral, el horario y la comunicación que existe en el ambiente de trabajo, sin dejar a un lado las condiciones laborales y ambientales donde se desarrollan las actividades. (García Mora, 2003).

### **1.3.10. Proyectos**

Un proyecto se define mediante un conjunto de actividades planteadas cronológicamente con un inicio y final o propósito establecidos que tiene como objetivo mejorar una situación desfavorable proponiendo mejoras con los recursos disponibles y participación de instituciones responsables del cambio que por lo general son las gubernamentales. (Robbins, S. P., 2005, pág. 219)

### **1.3.11. Acciones**

La acción comunitaria tiene como propósito dirigirse los objetivos comunitarios que de manera concreta posibilita el funcionamiento y mantenimiento de la propia comunidad aprovechando la disponibilidad de los recursos materiales, económicos y humano, las acciones deben ser coordinadas y medibles, llegando a prestarse para una evaluación que corrobore su cumplimiento. (Gómez, J. A. C., Rueda, L. I., Martínez, M. M., Bevé, N. C., Lobato, M. D. C. T., Estany, M. L. & Izquierdo, F. C., 2006, pág. 20).

### **1.3.12. Cadena productiva**

La cadena productiva abarca varios procesos desde la producción final u objetivo final, los niveles de transformación que se sufre en el proceso, llegando hasta el consumo final o producto final, sin dejar a un lado los proveedores y los diferentes servicios en los que obligatoriamente se incurren, en el caso del plan el consumo final se relaciona con las personas beneficiarias y la producción con lo que se va a realizar. (Stoian, D., & Donovan, J., 2004, pág. 16)

### **1.3.13. Plan de Acción**

Un Plan de Acción describe de manera cronológica los pasos o procesos a seguir dentro de cada actividad establecida para llegar a un punto deseado, considerando los involucrados en la coordinación y los indicadores que demostraran el cumplimiento del plan., pero sobre todo describe el problema general que se está analizando. (Trujillo, M. L., 2007, pág. 41).

## **1.4. DIAGNÓSTICO INTERNO Y EXTERNO**

### **1.4.1. Eje de Desarrollo Económico**

Dentro del eje de desarrollo económico se plantea un perfil productivo que impulsa el crecimiento económico de un sector, que solo busca mejorar las condiciones de vida de los habitantes procurando la correcta administración de los recursos, también se describen las actividades que potencialmente se podrían desarrollar. (Arroyo, D., 2003, pág. 3)

### **1.4.2. Perspectivas emergentes**

Las economías emergentes muestran escenarios favorables o que se encuentran en crecimiento económico, sin necesidad de enfrentar cambios extremos en los niveles y factores de producción, pero que contribuye a la generación de empleo de manera positiva. (OECD, United Nations. Economic Commission for Latin America and the Caribbean, Development Bank of Latin America (CAF), 2013, pág. 70).

### **1.4.3. Perspectivas potenciales**

Las perspectivas potenciales dependen de cómo se organice el sistema productivo desarrollando actividades que eventualmente genere niveles de producción y comercialización afectando el proceso de crecimiento, consiguiendo que el sistema productivo mejore y las personas puedan acceder a una oportunidad laboral. (Barquero, A. V., 2005, pág. 47)

### **1.4.4. Perspectivas estancadas**

Las perspectivas estancadas mantienen una pequeña participación en el sistema productivo, pero no con miras al crecimiento, generando ingresos medios, permaneciendo en el mercado productivo o comercial, pero sin representar mejoras, aportando de manera regular a la permanencia del sistema productivo. (Lucas, R. E., 2005, pág. 17)

#### **1.4.5. Perspectivas deprimidas**

Las perspectivas deprimidas son las que se encuentran en un ciclo decreciente o a punto de cerrar porque la producción es decreciente y sus ingresos están por debajo del promedio y en muchos casos generan pérdidas en lugar de beneficios o ganancias. (Ramírez, J. C., Lira, I. S., & Cuervo, L. M., 2009, pág. 91)

#### **1.4.6. Satisfacción de las necesidades**

Las necesidades existentes en una comunidad son el principal factor influyente en frenar el desarrollo, mediante la satisfacción de las necesidades se pretende aumentar la eficiencia de la productividad de las personas que de una manera u otra fueron excluidas del proceso de desarrollo. (McGuire, M. J., 2008, pág. 23)

#### **1.4.7. Aspectos socio productivos**

Para mantener las políticas de desarrollo socio – productivo se debe buscar fortalecer las actividades económicas priorizando la autonomía de los trabajadores como principal recurso y en conjunto con la correcta administración el aspecto económico de una comunidad mejora. (Hopp, M. V., 2011, pág. 17)

#### **1.4.8. Aspectos financieros**

Los aspectos financieros encierran los factores que influyen en un proyecto a la hora de obtener ganancias o utilidades, la fluctuación correcta de los recursos económicos mejora la situación actual y futura de una comunidad y de sus habitantes. (Gittinger., P. J., 2000)

#### **1.4.9. Generación de empleo**

Muchos factores pueden llegar a influir en la generación de empleo, pero la tecnología es considerada un ente primordial en cada proyecto que se plantee y que afecte la plaza laboral de manera directa, los niveles de producción también influyen ocasionando que cuando el nivel baje, las personas prescindan de los

servicios de sus empleados. (Insituto Latinoamericano de Planificación Económica y Social ILPES, 2001, pág. 156)

#### **1.4.10. Eje de Desarrollo Turístico**

La principal referencia del eje de desarrollo turístico es la calidad en el servicio que se brinda, buscando la satisfacción del cliente como objetivo principal, siempre teniendo en cuenta que el cliente es primero, mentalizando que las personas satisfechas siempre regresan e inclusive atraen a otras personas. (Bercial, R. Á., & Timón, D. A. B., 2005, pág. 29)

#### **1.4.11. Flora**

Hablar de flora hace referencia al conjunto de especies de plantas, hierbas, flores e inclusive las silvestres y exóticas que existen en un determinado lugar, la diversidad de estas especies depende básicamente del ser humano y respeto que presente hacia la naturaleza, valiendo de esa biodiversidad para llamar la atención de extraños a la comunidad, desarrollando la parte turística de la región. ( Dirección General de Medio Ambiente del Gobierno de Navarra, 2006, pág. 11).

#### **1.4.12. Fauna**

La fauna hace referencia a las diferentes especies animales silvestres, domésticos, o de granja que habitan en sector específico, sin distinción o clasificación alguna, los animales silvestres que se encuentren en una montaña o bosque pueden ayudar al turismo basado en la diversidad de especies. ( Dirección General de Medio Ambiente del Gobierno de Navarra, 2006, pág. 11)

#### **1.4.13. Recursos hídricos**

Los recursos hídricos, abarcan los niveles de agua existentes, que satisfacen las necesidades hídricas de las personas, en cantidad y calidad, considerando la disponibilidad del recurso de manera superficial y subterránea, limitando el nivel de explotación y uso, racionalizando a la población sobre su consumo. (Iglesias, A., Estrela, F., 2005, pág. 308)



#### **1.4.14. Eje de Desarrollo Cultural**

Para que una o varias identidades culturales generen desarrollo territorial es necesario una voluntad colectiva política, comunal, empresarial, asociativa y un reconocimiento del pasado, de la historia por parte de los comuneros y dirigentes de las comunidades. (Molano, O. L., 2006, pág. 7)

#### **1.4.15. Costumbres**

Las costumbres delimitan un conjunto de cualidades, inclinaciones y creencias que caracterizan a un pueblo determinado y son compartidas y divulgadas entre los habitantes, tratando de mantener su permanencia en el tiempo. (López, J. O., 2006, pág. 5)

#### **1.4.16. Patrimonio**

El patrimonio es el resultado en muchas ocasiones de hechos pasados, que han llegado a formar parte del presente con significados muy claros sobre identidad cultural de los habitantes de una comunidad, pueblo o asentamiento de personas, la permanencia del patrimonio garantizara en sus habitantes la unión e identificación de su cultura. (Planas, R., & Tugores, F., 2006)

#### **1.4.17. Tradiciones**

Las tradiciones es un conjunto de mitos, músicas y bailes típicos, leyendas y literatura popular, que a través de las creencias son transmitidas de generación en generación con el propósito de perpetuarse en el tiempo. (López, J. O., 2006, pág. 5).

#### **1.4.18. Fiestas comunales**

Las fiestas comunales son actividades en donde las personas interactúan con seres conocidos y desconocidos, experimentando la cercanía física, las fiestas comunales pueden ser de carácter religioso, patronal o cívico. (Kaulicke, P., 2012, pág. 390).

#### **1.4.19. Educación**

Educación es el conjunto de conocimientos, aprendizaje, formación e instrucción que se transmite de una persona a otra o a un grupo de individuos con el fin de conseguir un adiestramiento eficaz. (Aretio, L. G., Blanco, M. G., & Corbella, M. R., 2009, pág. 36).

#### **1.4.20. Metas**

Las metas establecen de manera anticipada resultados medibles que se desean alcanzar en un tiempo determinado aportando al cumplimiento de los objetivos, valiéndose de las estrategias que serán aplicadas, de esta manera los proyectos están más cerca de cumplir con lo propuesto. (Franklin, E. B., 2007, pág. 484).

#### **1.4.21. Indicadores**

Un indicador es una herramienta utilizada para medir la eficiencia y eficacia de una actividad, producto o proceso, a menudo esta herramienta es utilizada para corroborar si los proyectos están siendo realizados dentro de la viabilidad que fueron planteados. (Álvaro, H. A. J., 2001, pág. 60)

#### **1.4.22. Seguimiento**

El seguimiento incluye procesos y fases que ayudan a los involucrados de un proyecto a conocer el progreso de las actividades que se realizan con el fin de alcanzar los resultados propuestos, manteniendo una correcta vigilancia en cada proceso. (Nieves, C. F., 2006)

#### **1.4.23. Evaluación**

La evaluación es la valoración que se realiza al diseño, ejecución, los procesos y resultados de un proyecto. La evaluación se puede realizar en cada fase del proyecto, con el fin de verificar el fiel cumplimiento de las acciones. (Ortegón, E., & Prieto, A., 2005, pág. 48)

## **1.5. ÁREAS DE INTERVENCIÓN Y LÍNEAS PROPUESTAS**

### **1.5.1. Ficha de problemas y líneas propuestas**

La ficha de problemas y líneas propuestas se considera un método o instrumento en el cual se identifican los diferentes problemas, propuestas y potencialidades que existen en una comunidad, se detallan las potencialidades que pueden ser explotadas en base a los problemas que existen, considerando las limitación que no pueden contrarrestar o están por fuera del alcance de las autoridades competentes. ( Oliveras, R., Mesías, R., & Romero, G., 2007, pág. 148)

### **1.5.2. Ficha de problemas – objetivos acciones**

La ficha de problemas – objetivos acciones describe los objetivos y las acciones que se tomaran basadas en los problemas existentes en una comunidad, recordando que los objetivos que se planteen deben ser realizables en un periodo de tiempo estimado, sin dejar a un lado la problemática inicial que genero el proyecto. ( Oliveras, R., Mesías, R., & Romero, G., 2007, pág. 148)

### **1.5.3. Ficha de potencialidades de la comuna**

La ficha de potencialidades contribuye a la elaboración de la matriz que lleva el mismo nombre, en esta ficha se pueden detallar las actividades que brindaran un mayor resultado y de las cuales se obtendrán mayor beneficio de manera futura, las potencialidades que posee una comuna no necesariamente son actividades que se desarrollen en la actualidad . (Lira, I. S., 2003)

### **1.5.4. Presupuesto**

El presupuesto es una herramienta basada en la planificación del dinero que se necesita en un proyecto. El dinero puede ser destinado a gastos incurridos o ingresos que se prevé obtener por el proyecto. (Einspruch, A., 2008, pág. 4).

## **1.6. MARCO LEGAL**

### **1.6.1. Fundamentos Legales**

#### **1.6.1.1. Constitución de la República del Ecuador**

En la Constitución de la República del Ecuador, en el artículo 12 del capítulo segundo menciona los derechos del buen vivir, especifica que: “El agua es un derecho irrenunciable esencial para la vida, constituye un patrimonio nacional estratégico de uso público”. (Asamblea Nacional del Ecuador, 2008)

Dentro de la comuna Sinchal se encuentra un río de nombre California, convirtiéndose en un recurso natural de vital importancia para el desarrollo de las actividades agrícolas que se desarrollan en la zona y que beneficia a los cultivos que se encuentran en su alrededor. La Constitución ampara este recurso natural como patrimonio de los habitantes de la comuna, el mismo que puede ser de uso público.

En la Constitución de la República del Ecuador, en el artículo 248 del capítulo segundo de la organización del territorio, estipula que: “Se reconoce las comunidades, comunas, recintos, barrios y parroquias urbanas. La ley regula su existencia con la finalidad de que sean consideradas como unidades básicas de participación en los gobiernos autónomos descentralizados y en el sistema nacional de planificación”. (Asamblea Nacional del Ecuador, 2008)

Gracias a la existencia y aplicación de la constitución del Ecuador, los asentamientos de personas son reconocidos como comunidades o recintos según sea el caso, haciéndolas partícipe de la democracia, accediendo a los servicios básicos que se describe en la constitución.

En el artículo 272, de la Constitución de la República del Ecuador, trata sobre los recursos económicos, estipula lo siguiente: “La distribución de los recursos entre los gobiernos autónomos descentralizados, será regulada por la ley conforme al tamaño y la densidad de la población, las necesidades básicas insatisfechas,

jerarquizadas y consideradas en relación con la población residente en el territorio”. (Asamblea Nacional del Ecuador, 2008)

Las comunidades que cuentan con vida jurídica están avaladas para la realización de obras que mejoren la calidad de vida de sus habitantes, a través de los gobiernos autónomos descentralizados se busca satisfacer las necesidades básicas existentes relacionadas con las vías de acceso y los servicios básicos, la distribución de los recursos también se basa en el tamaño y densidad de la población.

#### **1.6.1.2. Plan Nacional del Buen Vivir**

En el Plan Nacional del Buen Vivir, el objetivo 3 hace énfasis en mejorar la calidad de vida de la población fortaleciendo políticas interseccionales, donde se detalla la política 3.8 que estipula lo siguiente: “Proporcionar condiciones adecuadas para el acceso a un hábitat seguro e incluyente”. (Secretaría Nacional de Planificación y Desarrollo SENPLADES, 2013 - 2017)

El lineamiento i de la política antes mencionada del objetivo 3 del Plan Nacional del Buen vivir, acuerda lo siguiente: “Fortalecer o potenciar el adecuado uso de los recursos endógenos para un desarrollo productivo local que permita a la población el acceso a fuentes de trabajo digno”. El Plan Nacional de Buen Vivir, busca mejorar la Calidad de vida de los ecuatorianos, en las zonas rurales trata de impulsar el desarrollo productivo de la zona.

Otro lineamiento que contribuye a la política 3.8 del objetivo 3, es el m donde se procura: “Promover la difusión y la práctica de hábitos, costumbres y tradiciones que permitan recuperar la identidad cultural de los pueblos, siempre que estos no atenten contra los derechos, la seguridad y la vida de las personas”. El desarrollo de una comunidad se busca sin dejar a un lado las costumbres, tradiciones, creencias y hábitos de los comuneros siendo estos los factores principales para mantener su identidad cultural intacta.

En el Plan Nacional del Buen Vivir, en el objetivo 10 donde se impulsa la transformación de la matriz productiva a través de la promoción de las nuevas industrias manteniendo un desarrollo sustentable en la región, bajo la optimización de los recursos. (Secretaría Nacional de Planificación y Desarrollo SENPLADES, 2013 - 2017)

Dentro de la política 10.2 del objetivo 10, se menciona lo siguiente: “Promover la intensidad tecnológica en la producción primaria, de bienes intermedios finales”, encontramos el lineamiento a; donde se procura articular la investigación científica tecnológica y la educación superior con el sector productivo, buscando mejorar constantemente la productividad y competitividad.

Las técnicas administrativas se pueden involucrar con las técnicas productivas y la innovación, tratando de alcanzar un desarrollo sostenible y sustentable de la comuna, asegurando el crecimiento socioeconómico de las actividades productivas como la agricultura y la artesanal que hasta ahora se han desarrollado de manera ancestral.

En la política 10.4 del objetivo 10 del Plan Nacional del Buen Vivir, se describe lo siguiente: “Impulsar la producción y la productividad de forma sostenible y sustentable, fomentar la inclusión y redistribuir los factores y recursos de la producción en el sector agropecuario, acuícola y pesquero”.

El lineamiento a, de la política 10.4 del objetivo 10 del Plan Nacional del Buen Vivir, hace referencia a: “Fortalecer la producción rural organizada y la agricultura familiar campesina, bajo formas de economía solidaria, para incluirlas como agentes económicos de la transformación de la matriz productiva, promoviendo la diversificación y agregación de valor y la sustitución de importaciones, en el marco de la soberanía alimentaria”

El principal objetivo de la transformación de la matriz productiva, es frenar las importaciones y caso contrario que el país produzca aquellos bienes que incrementa la salida de dinero. En la transformación de la matriz productiva se involucra de manera directa a la producción rural organizada y la agricultura familiar, porque son ellos quienes proveen de la materia prima para la elaboración de ciertos productos que sufren una transformación previa antes de su consumo final.

#### **1.6.1.3. Código Orgánico de Organización Territorial, Autonomía y Descentralización (COOTAD).**

En el COOTAD se promueve la organización territorial, autonomía y descentralización, en el artículo 65, extiende las competencias a los gobiernos autónomos descentralizados, en el literal b, se describe los siguiente: “Planificar, construir y mantener la infraestructura física, los equipamientos y los espacios públicos de la parroquia, contenido de los planes de desarrollo e incluidos en los presupuestos participativos anuales”. (Secretaria Nacional de Planificación y Desarrollo, 2011)

En esta parte del COOTAD se hace énfasis en que las parroquias deben contar con la infraestructura adecuada para el desempeño de las actividades, tal es el caso de las carreteras y vías alternas que permitan el correcto acceso a los cultivos para facilitar el traslado de las cosechas, para su posterior comercialización en los diferentes mercados locales e interprovinciales.

En el literal d, del artículo antes mencionado, se estipula que: “Incentivar el desarrollo de actividades productivas comunitarias, la preservación de la biodiversidad y la protección del ambiente”. (Secretaria Nacional de Planificación y Desarrollo, 2011). El gobierno a través de la implementación de la COOTAD busca que las actividades productivas de las zonas rurales sean impulsadas, procurando la preservación del medio ambiente.

En el literal f del artículo 65, se acuerda lo siguiente; “Promover la organización de los ciudadanos de las comunas, recintos y demás asentamientos rurales, con el carácter de organizaciones territoriales de base”. (Secretaria Nacional de Planificación y Desarrollo, 2011, pág. 38)

Tiene como una de sus competencias principales procurar la organización de los ciudadanos de las comunas y demás asentamientos rurales, específicamente de temas que se relacionen con el ámbito territorial y organización rural, estableciendo puntos que deben ser cumplidos no solo por los dirigentes comunales sino también por todos los habitantes de la comuna respetando los límites que se han establecido en la extensión geográfica.

#### **1.6.1.4. Plan Nacional de Descentralización**

En el objetivo 1 del plan nacional de descentralización tiene como fin: “Garantizar que el proceso descentralización promueva la equidad social, territorial y fiscal del país”. (Secretaria Nacional de Planificación y desarrollo, 2012, pág. 51).

Esta parte del plan hace énfasis en la plurinacionalidad existente en el país y que todos los ecuatorianos cuentan con los mismos derechos y las mismas oportunidades, sin distinción de raza, religión u otro distintivo calificativo.

El plan nacional de descentralización busca que el Ecuador sea reconocido como un estado plurinacional e intercultural rescatando lo más relevante de los pueblos, comunidades y comunas como las tradiciones, creencias y costumbres, buscando rescatar la identidad cultural y mantenerla a través de las generaciones futuras, procurando su permanencia en el tiempo.

#### **1.6.1.5. Ley Orgánica de Comunas**

La Ley Orgánica de Comunas en el artículo 5, del Título II de la organización comunal, estipula lo siguiente: “La comuna, es una organización asentada dentro



de un territorio local, que está formada por personas que tienen intereses comunes, comparten una misma historia colectiva, costumbres, tradiciones, saberes, prácticas sociales y productivas y tienen un alto sentido de pertenencia grupal. (Comisión de Derechos Colectivos, 2012, pág. 9)”

La Ley de Comunas reconoce a las comunidades como un grupo de personas que comparten intereses, tradiciones ancestrales que sin dejar a un lado las costumbres, busca permanecer a través del tiempo sin perder su identidad cultural.

En el literal 2, del Art. 6 de los objetivos y fines específicos, de la ley antes mencionada se estipula lo siguiente: “Fortalecer y promover la investigación con otras comunas o formas de organización la articulación de la unidad nacional en la diversidad” (Comisión de Derechos Colectivos, 2012, pág. 9)

En este artículo se hace énfasis en que las comunas deben en lo posible trabajar en conjunto, cuando se planteen proyectos financiados por el estado, involucrando a los comuneros, brindándoles nuevas ofertas laborales o que mejore sus condiciones de vida, sin dejar a un lado su identidad cultural, por lo contrario impulsando las actividades socio productivas que se realicen en la zona, como las artesanías, agricultura y en el caso de la comuna Sinchal, la orfebrería.

En el Título VII, del Régimen de Desarrollo Productivo, donde se trata de la Propiedad Comunal o Comunitaria, el Art. 66, estipula lo siguiente: “Son los bienes muebles o inmuebles (tierra) cuyo titular es la comuna u organización ancestral territorial, que implica que la pertenencia o dominio no se centra en un individuo sino en el conjunto de habitantes o pobladores, por lo que se constituye en propiedad común y de uso de todos en conformidad con sus tradiciones”. (Comisión de Derechos Colectivos, 2012, pág. 28)

El espacio geográfico tiene un sentido de pertenencia grupal no individual basado en las tradiciones de cada comunidad, la división territorial no está en intereses

individuales, sino ancestrales y en muchos grupales, personas que buscan hacer de ese espacio territorial algo productivo desarrollando actividades económicas que les permitan satisfacer sus necesidades.

#### **1.6.1.5. Ley Orgánica de Economía Popular y Solidaria**

En el artículo 8 de la Ley Orgánica de Economía Popular y Solidaria, considera que, para efectos de organización de la ley: “Integran la Economía Popular y Solidaria las organizaciones conformadas en los sectores comunitarios, asociativos y cooperativas, así como también las unidades económicas populares”. (Superintendencia de Economía Popular y Solidaria, 2012).

En la Ley de Economía Popular y Solidaria se hace énfasis en los grupos y asociaciones populares que buscan la manera de subsistir y solucionar problemas con el único fin de satisfacer las necesidades básicas, que a través de las actividades socio productivas que realizan tratan de consolidar las economías de las pequeñas asociaciones que en las comunas y recintos llegan a formarse.

Dentro de la Ley Orgánica de Economía Popular y Solidaria, se menciona el artículo 15, que reconoce el sector comunitario como el conjunto de organizaciones que están vinculadas por temas de territorio, familiares, identidades étnicas, culturales, urbanas o rurales; de comunas, comunidades o pueblos, que mediante el trabajo en conjunto, tienen por objeto la producción, comercialización, distribución y consumo de los bienes o servicios lícitos socialmente necesarios, en forma solidaria y auto gestionada. (Superintendencia de Economía Popular y Solidaria, 2012)

Los grupos que se dediquen a desarrollar actividades socioeconómicas o productivas, de manera autofinanciada; es decir que como asociación buscan obtener por sus propios medios, las fuentes económicas y financieras necesarias para la producción, comercialización y distribución de los productos que se elaboren, son reconocidos dentro de esta ley y se rigen bajos sus artículos.

#### **1.6.1.6. Ley Orgánica de Educación Superior**

En el literal f del Art. 8 de la Ley Orgánica de Educación Superior, sobre los FINES DE LA EDUCACION SUPERIOR, se menciona que la educación en centros de tercer nivel tiene como uno de sus principales fines: “Fomentar y ejecutar programas de investigación de carácter científico, tecnológico y pedagógico que coadyuven al mejoramiento y protección del ambiente y promuevan el desarrollo sustentable nacional” (Consejo de Educación Superior, 2010, pág. 6).

Dentro de la educación superior, más que formar profesionales competentes, se busca capacitar a las personas para que se involucren en la realidad que viven las comunidades del Ecuador y de esta manera sean partícipes del cambio en un desarrollo sustentable que procure la preservación del ambiente, mejorando la administración de los recursos implementando nuevas técnicas de producción.

## **CAPÍTULO II**

### **2. METODOLOGÍA DE LA INVESTIGACIÓN**

#### **2.1. DISEÑO DE LA INVESTIGACIÓN**

El presente proyecto se desarrolla de manera cualitativa y cuantitativa. Se dice que es cualitativa porque se realizaron entrevistas directas a los dirigentes de la comuna Sinchal y se dialogó con algunos de los habitantes de la misma con el fin de obtener información de fuentes directas sobre las actividades, costumbres, historia y necesidades de la comuna, el dialogo genera pregunta de interés que fluyen sobre temas relacionados con la comunidad.

La observación directa determina el estado de las vías de acceso facilitando u obstruyendo el traslado de los productos que se comercializan, también se constata la existencia de otras falencias. Las demás necesidades se detectan a través de las encuestas y entrevistas con los dirigentes comunales que conocen sobre los convenios y acuerdos que se realizan con los gobiernos seccionales.

También se obtiene información relevante sobre la comuna y los planes de desarrollo económico aplicados a nivel local e internacional, sobre los beneficios que se obtendrán a nivel socio – económico y cómo va a contribuir a mejorar el buen vivir de los habitantes de la comuna Sinchal, ésta información fue tomada de revistas y artículos relacionados.

Además se realizó una investigación cuantitativa por la aplicación de encuestas a una muestra representativa, obtenida de la población económicamente activa de los comuneros a través del método de muestreo aleatorio simple, con preguntas abiertas y de opción múltiple con el fin de obtener información necesaria para implementar un Plan de Desarrollo Económico para la comuna Sinchal.

## **2.2. MODALIDAD DE LA INVESTIGACIÓN**

La modalidad de la investigación es de campo, porque se trabajó de manera directa con los dirigentes de la comuna Sinchal y los habitantes de la comunidad, buscando de manera eficiente establecer los factores que contribuyen al plan de desarrollo económico, a través de la realización de trabajo de campo se interactúa directamente con la parte involucrado o actores principales del proyecto que se realiza y se palpa de manera directa obteniendo información de primera mano, sobre las necesidades de los habitantes de la comuna Sinchal.

El plan de desarrollo económico, se dice que es un proyecto factible porque tiene como objetivo mejorar de manera sustentable el estilo de vida de sus habitantes, mediante las buenas prácticas de producción y explotación de sus recursos sin perjudicar el medio ambiente, también se busca rescatar las tradiciones y costumbres que identifican a la comuna convirtiéndola en una referencia de la región. Además su factibilidad radica en un estudio previo, en donde se fundamenta en conceptos teóricos adaptados a las necesidades que se detectaron en la comunidad.

## **2.3. TIPO DE INVESTIGACIÓN**

El tipo de investigación que se utilizó en el proyecto es:

Descriptiva: Hace un recuento de todos los factores que influyen en el desarrollo de las actividades de la comuna y que afectan el crecimiento de las nuevas generaciones de sus habitantes, de describe de manera detallada todos los componentes positivos y negativos.

Explicativa: Porque se detalla e interpreta los datos que se logran recopilar a través de las encuestas y entrevistas, encuestas realizadas a una muestra representativa de la población y las entrevistas realizadas a los principales directivos de la comuna.

**Bibliográfica:** Se dice que la investigación es bibliográfica porque se recurre a fuentes de diferentes autores que traten temas relativos a nuestra investigación, además de revistas de interés y artículos referentes al Plan de Desarrollo Económico, generando de esta manera el marco teórico de la investigación que sirve como sustento bibliográfico para la realización del proyecto.

**De Campo:** Se dice que es de campo porque se trabajó de manera directa con los dirigentes y habitantes de la comunidad, se realizaron observaciones directas en donde se detecta las problemáticas antes planteadas, también se realizaron encuestas con interrogantes dirigidas a la obtención de información que contribuya al proyecto, manteniendo el contacto con los comuneros se puede palpar más de cerca la realidad que se vive en la comuna.

## **2.4. MÉTODO DE LA INVESTIGACIÓN**

En el presente proyecto de diseñar un plan de desarrollo, se utilizó dos métodos de investigación, el inductivo y deductivo.

**Inductivo:** En el presente proyecto utilizamos el método inductivo, porque nace de la formulación de una hipótesis que se plantea, que tiene como origen el planteamiento de un problema existente en la comuna Sinchal, que puede estar ligado a varios problemas y generan un efecto negativo en el desarrollo de la comunidad.

**Deductivo:** Se utiliza el método deductivo porque nace de una realidad plantea, para su posterior estudio y análisis en donde se demuestra su validez, se origina después del método inductivo para corroborar lo que se plantea a través de una hipótesis que debe ser demostrada.

## **2.5. TÉCNICAS DE LA INVESTIGACIÓN**

En el presente proyecto se utilizaron dos técnicas para obtener información sobre la comuna.

Encuesta: es una técnica muy utilizada dentro de los proyectos de investigación para obtener información de manera directa de los habitantes de la comunidad.

Entrevista: es una técnica de mucha utilidad para empaparnos del tema de investigación, es una conversación abierta donde las preguntas fluyen con el único fin de obtener información de suma importancia para el proyecto.

## **2.6. INSTRUMENTO DE LA INVESTIGACIÓN**

Los instrumentos de investigación utilizados en el presente proyecto son:

Cuestionarios: el cuestionario es quizás la herramienta más utilizada en los proyectos de investigación, porque se establece preguntas abiertas o de opción múltiple, pero tienen como fin la extracción de información necesaria para alcanzar el fin del proyecto.

Guías de preguntas: es un instrumento muy utilizado al momento de realizar una entrevista porque se convierte en una guía sobre los temas de interés a tratar, no dejando desviar el diálogo del tema principal.

## **2.7. POBLACIÓN Y MUESTRA**

Para realizar el levantamiento de información de la comuna Sinchal se necesitaba conocer el total de la población y de esta manera obtener una muestra significativa para su posterior análisis y estudio a través de la aplicación de las herramientas antes expuestas.

Población: La población es el universo total a estudiar, en el caso del proyecto del Plan de Desarrollo Económico la población son los habitantes económicamente activos de la Comuna Sinchal, un total de 2.018 habitantes, según el censo realizado en el año 2013 dirigidos por la directiva de la Comuna en trabajo conjunto con el MAGAP.

CUADRO N° 3. Población Económicamente Activa de la Comuna

Población	Número
Hombres	1.016
Mujeres	1.002
<b>Total Población Económicamente Activa</b>	<b>2.018</b>

Fuente: Censo realizado en el 2013 por el MAGAP.

Elaborado por: Gloria Rodríguez.

Muestra: La muestra es una parte de la población, por lo general es una parte representativa con características específicas que servirán para el estudio respectivo. El tipo de muestreo utilizado en el proyecto es el muestreo aleatorio simple.

## 2.8. CALCULO DEL TAMAÑO DE LA MUESTRA

Para calcular la muestra de la población de la comuna a estudiar se utilizó la fórmula de población finita porque se conoce el número de habitantes de la comuna.

$$N = \frac{Z^2 P Q N}{E^2 N - 1 + Z^2 P Q}$$

$$N = \frac{(1.96)^2 * 0.5 * 1 - 0.5 * 2018}{(0.5^2 * 2018 - 1) + (1.96^2 * 0.5 * 1 - 0.5)}$$

$$N = \frac{3,8416 * 0.25 * 2018}{0.0025 * 2017 + (3,8416 * 0.25)}$$

$$N = \frac{0,9604 * 2018}{5,0425 + 0,9604}$$

$$N = \frac{1,938,09}{6,0029} = 323$$



La muestra que se obtiene de la población económicamente activa, 2.018 personas que habitan en la comuna Sinchal, dando como resultado 323 personas que fueron encuestadas entre hombres y mujeres.

## **2.9. PROCEDIMIENTO DE LA INVESTIGACIÓN**

### Procedimiento

La información sobre la comuna Sinchal se procesó de la siguiente manera:

- 📌 Búsqueda de la información: Se contactó a los dirigentes y habitantes de la comuna con el fin de obtener información de fuentes primarias.
- 📌 Elaboración y formulación del problema: Una vez se analizan las causas y los efectos de todos los problemas de la comunidad se detecta el problema principal.
- 📌 Se justifica la razón del porque el problema y el desarrollo del proyecto.
- 📌 Elaboración del marco teórico, buscando la sustentación adecuada para el desarrollo del proyecto.
- 📌 Se plantea la metodología a utilizarse.
- 📌 Se elabora los instrumentos necesarios a utilizarse para realizar el levantamiento de información.
- 📌 Aplicación de los instrumentos previamente diseñados.
- 📌 Recopilación de la información según los requerimientos del proyecto.

## **2.10. PROCESAMIENTO DE LA INVESTIGACIÓN**

El proceso que se siguió en la investigación fue la siguiente:

- Se ordena la información recopilada a través de los diferentes instrumentos.
  
- Se tabula la información obtenida a través de los cuestionarios
  
- Elaboración de gráficos, análisis de los mismos.
  
- Planteamiento de las conclusiones y recomendaciones teniendo en cuenta los resultados obtenidos.
  
- Planteamiento de la propuesta basada en los resultados obtenidos del levantamiento de información.

## CAPÍTULO III

### 3. ANÁLISIS DE LOS RESULTADOS

Entrevistas realizadas a dirigentes comunales, con el fin de obtener información relevante que contribuya al diseño de la propuesta.

Entrevistado: Sr. Gilberto Orrala – Presidente de la comuna Sinchal

Preguntas:

1. ¿Cuánto tiempo tiene viviendo en la comuna?

El Sr. Gilberto Orrala, presidente de la comuna tiene 57 años viviendo en la comunidad, alegando que nació en este lugar.

2. ¿En qué fecha se creó la comuna, quienes intervinieron en la creación de la misma?

La comuna Sinchal fue fundada el 15 de Enero de 1938 con la intervención de personajes como el Sr. Raimundo Orrala, el Sr. Lisandro Laínez, Sr. Alberto Orrala, Francisco Orrala, Sr. Primo Borbor, Sr. Tomas Ventura Domínguez, Aurelio Laínez, todos ya fallecidos.

3. ¿Qué tipo de capacitación considera usted que los dirigentes de la comuna necesitan?

Los dirigentes comunales necesitan capacitaciones sobre temas como el liderazgo, para la correcta administración y concientización del cargo que se está asumiendo.

El tema de planificación y administración sobre los recursos, en cuanto al tema de agricultura, la búsqueda de nuevos mercados donde se pueda introducir los productos que se cosechan en la comuna. El trabajo en equipo también se debe tratar en los dirigentes comunales para que busquen involucrar a todos los comuneros en las actividades de públicas.

4. ¿Existen instituciones públicas o privadas que contribuyan al desarrollo del sector?

Por considerarse una comunidad rural, el interés o preocupación que deberían mostrar autoridades tanto el MAGAP como la Municipalidad de Santa Elena debería ser alto, pero por lo contrario la preocupación o interés que muestra el MAGAP es bajo y la Municipalidad de Santa Elena, solo se preocupa por realizar una obra pública por periodo de administración, es decir cada 4 años.

En el caso de la prefectura, el interés que muestra por nuestra comunidad y su desarrollo también es bajo, muestra de aquello es el estado en el que se encuentra la única vía de acceso que existe en la comuna y que comunica a las comunas de Barcelona y Valdivia con la comuna Sinchal.

5. ¿Qué proyectos considera usted que necesita la comuna?

La comuna Sinchal es una población en la que se podrían desarrollar proyectos de temas como agricultura, cuidados sobre la tierra y como mantenerla fértil, turismo y artesanías, son ámbitos en los cuales la comuna aún no se ha desarrollado en su totalidad, pero cuenta con el conocimiento ancestral o empírico para trabajar con materiales rústicos obteniendo artesanías únicas.

6. ¿Cuáles son las fechas festivas de la comuna y sus tradiciones?

La comuna tiene muchas fechas festivas, entre ellas destacamos:

Fiesta de María Magdalena.

La fiesta de “San Pablo”, el patrono de la comunidad.

Las fiestas cívicas del 10 de agosto.

Las fiestas de la “Virgen del Quinche”.

Entre las tradiciones podemos destacar la Feria de agricultura que se realiza el 2 de noviembre de cada año, en donde se exponen los productos que se cultivan y los platos típicos de la región.

Entre otras tradiciones tenemos las de navidad y fin de año, que son las más comunes.

7. ¿En la comuna existe algún plato típico, cuál es?

El plato típico que se realiza en la comuna, e inclusive se podría decir que es el identifica a la comunidad es el seco de gallina criolla y consume de la misma, gallinas que son criadas en los patios de los comuneros.

Pero también se realiza el picante de pescado, a pesar que el pescado no es un producto que se tenga disposición inmediata porque Sinchal no tiene mar, es un plato que se realiza comúnmente en los hogares de la población. He inclusive el día en el que se construya un restaurante en la zona, se podría implementar uno de los dos platos antes mencionados.

8. ¿Qué servicios básicos hacen falta en la comuna?

Se considera que uno de los principales servicios básicos que necesita la comuna, es el alcantarillado, seguido del agua y la ampliación del fluido de energía eléctrica que a pesar que si existe en la comuna, es un servicio que no cuentan los habitantes que se encuentran en los sectores más apartados de la comunidad. En fin, todos los servicios básicos que una población necesita para sentir que está viviendo dignamente.

9. ¿Cuál es el estado de las vías de acceso a la comuna?

El estado en el que se encuentra la vía de acceso es relativamente malo y se busca quien o quienes son responsables de darle mantenimiento a la vía, si la Prefectura o Ministerio de transporte y turismo, porque es una herramienta de mucha utilidad a la hora de transportar los productos que son llevados a mercados de otros cantones. Inclusive para impulsar el turismo, porque si las vías están en mal estado, los turistas no mostraran interés en ingresar a la comuna.

10. ¿Cree usted que los habitantes de la comuna cuidan el medio ambiente?

Los habitantes de la comuna Sinchal no cuidan el medio ambiente, porque cuidar el medio ambiente no solo implica que se cuiden los bosques, sembrar árboles y que ahí culmine el asunto. Cuidar el medio ambiente también significa no quemar basura, que los animales que mueren por alguna enfermedad no queden en la intemperie causando malestar a los demás pobladores, y estas situaciones aún se dan a pesar de las charlas de concientización sobre el cuidado del medio ambiente que se han brindado.

11. ¿Existe alguna empresa o micro empresa en la comuna?

No existen microempresas en la comuna, son los propios habitantes que tratan de impulsar proyectos.

Entrevistado: Sr. Víctor Orrala Apolinario.

Preguntas.

1. ¿Cuánto tiempo tiene viviendo en la comuna?

El Sr. Víctor Apolinario nació en la comuna Sinchal y tiene 45 años viviendo en la comunidad.

2. ¿En qué fecha se creó la comuna, quienes intervinieron en la creación de la misma?

La comuna se creó el 15 de Enero en 1938. En la creación de la comuna intervinieron el Sr. Francisco Borbor, Don Emilio Orrala, entre otros ya fallecidos como el Sr. Francisco Orrala.

3. ¿Qué tipo de capacitación considera usted que los dirigentes comunales necesitan?

Entre muchos temas de capacitación que necesitan los dirigentes de la comuna, se resalta el tema de administración sobre los recursos que posee la comunidad.

Los jóvenes también podrían recibir de temas de capacitación sobre disciplina, administración y normas del buen vivir, porque son ellos los que van a tomar las riendas de la comuna en algún momento y deben estar capacitados para promover el desarrollo de la tierra que los vio nacer, crecer y cumplir con sus objetivos. Promover el buen vivir de los habitantes de la comunidad a través de la convivencia y ayuda mutua entre los pobladores.

4. ¿Existen instituciones públicas o privadas que contribuyan al desarrollo del sector?

Dentro las instituciones públicas que contribuyen al desarrollo de la comuna tenemos la Gobernación, Prefecturas y municipalidades que a través de los

proyectos estatales involucran a las comunidades de la zona norte de la provincia de Santa Elena.

En cuanto a las instituciones no gubernamentales o privadas existe el Plan Internacional que desarrolla talleres y capacitaciones a los jóvenes y niños de la escuela de la comuna.

5. ¿Qué proyectos usted considera que necesita la comuna?

La comuna Sinchal necesita de varios proyectos de índole económica en donde se busque trabajar con los agricultores fomentando temas sobre riego y material de riego.

También los proyectos de índole turísticos beneficiarían e impulsarían el desarrollo de la comuna, atrayendo la afluencia de personas de la zona y turistas internacionales generando fuentes de empleo. Un proyecto que vaya dirigido a los artesanos, impulsando y expandiendo el mercado al que llegan sus productos.

6. ¿Cuáles son las fechas festivas de la comuna y sus tradiciones?

La comuna Sinchal tiene como tradición llevar a cabo las festividades del Patrono “San Pablo” en el mes de junio. También se realizan las festividades cívicas de la creación de los símbolos de la comunidad como el escudo y la bandera, esta celebración se realiza el 10 de agosto con desfiles de las principales instituciones educativas y estatales, por las principales calles de la comuna. Las festividades de la Patrona Magdalena se realizan en el mes de noviembre de cada año.

7. ¿En la comuna existe algún plato típico, cuál es?

Entre los platos típicos de la comuna se puede decir que la especialidad de las amas de casas y que no falta en las mesas de los habitantes de la comunidad es el exprimido de tollo, arroz con menestra y carne asada, bolón de plátano y queso con una taza de café en el desayuno.



8. ¿Qué servicios básicos la hacen falta a la comuna?

La realidad que se vive en la comuna, no está lejos de las necesidades que tienen muchas de las comunidades de la zona norte, se habla de las necesidades básicas, pero los dirigentes van más allá aspirando tener su propia casa comunal e inclusive con un cajero automático accesible a la población de la comunidad, por supuesto aquellos que tengan cuentas en bancos.

Una oficina del MAGAP facilitaría los trámites que llevan a cabo y la cercanía de ellos a palpar la realidad y las necesidades existentes en la comuna. Una oficina o delegación del cuerpo de bomberos que en caso de cualquier eventualidad acudan en la ayuda de los comuneros.

9. ¿Cuál es el estado de las vías de acceso a la comuna?

La carretera que conduce desde la comuna Valdivia hasta Loma Alta está en estado de deterioro y las autoridades de turno no muestran la preocupación necesaria por mejorar el estado de esta, realizando hace 2 años una readecuación que quedó inconclusa dejando a las viviendas en una ubicación de medio metro en desnivel de la carretera.

10. ¿Cree usted que los habitantes de la comuna cuidan el medio ambiente?

A pesar de las charlas e indicaciones que se han brindado, las personas permanecen reacias y continúan realizando prácticas que atentan contra el medio ambiente, como quemar basura, dejan los animales muertos a la intemperie, generando malestar a los demás habitantes.

11. ¿Existe alguna empresa o microempresa en la comuna?

Como microempresas se puede considerar las asociaciones existentes en la comuna como los joyeros y la Asociación de Mujeres “Fe y Esperanza” que realizan actividades de crianza de ganado para su posterior comercialización y consumo.

### 3.1. ANÁLISIS DE LAS ENTREVISTAS.

Se realizaron dos entrevistas a los principales dirigentes comunales, en este caso el presidente, el Sr. Gilberto Orrala y el Sr. Víctor Apolinario vicepresidente de la comuna Sinchal, parroquia Manglaralto, provincia de Santa Elena, entre las preguntas que se mas llamaron la atención tenemos la de sobre los temas que capacitación que necesitan los dirigentes comunales, en donde se puede observar que hicieron énfasis en temas de administración y liderazgo para desarrollar una buena administración de los recursos que dispone la comuna y buscar el buen vivir para sus pobladores.

No existen empresas privadas interesadas en el desarrollo de la comuna, caso contrario son los mismos habitantes que se han preocupado por organizarse en asociaciones, en busca de mejorar sus ingresos y los de sus familias. Los Gobiernos Autónomos Descentralizados (GAD) mantienen sus proyectos con las comunidades de la zona, pero esto no es suficiente para los dirigentes de la comunidad, sienten que no hay preocupación necesaria por impulsar el desarrollo de la zona.

Los entrevistados consideran que se pueden desarrollar o implementar proyectos de ámbito económico dirigido a la actividad agrícola y artesanal, el turismo también es un área sin explotar y que generaría fuentes de empleos para las personas de la zona, pero atendiendo principalmente las necesidades básicas insatisfechas.

Como prioridad para desarrollar cualquier proyecto en una comunidad se necesita contar con una vía de acceso en óptimas condiciones y que facilite el transporte de los productos que se cultivan e inclusive para el transporte de sus habitantes. Aunque no se puede hablar de microempresas en la comuna, la existencia de Asociaciones hace que las personas trabajen en conjunto en busca de un propósito que es mejorar el nivel de vida e ingresos que perciben.

## 3.2. ANÁLISIS DE LA ENCUESTA

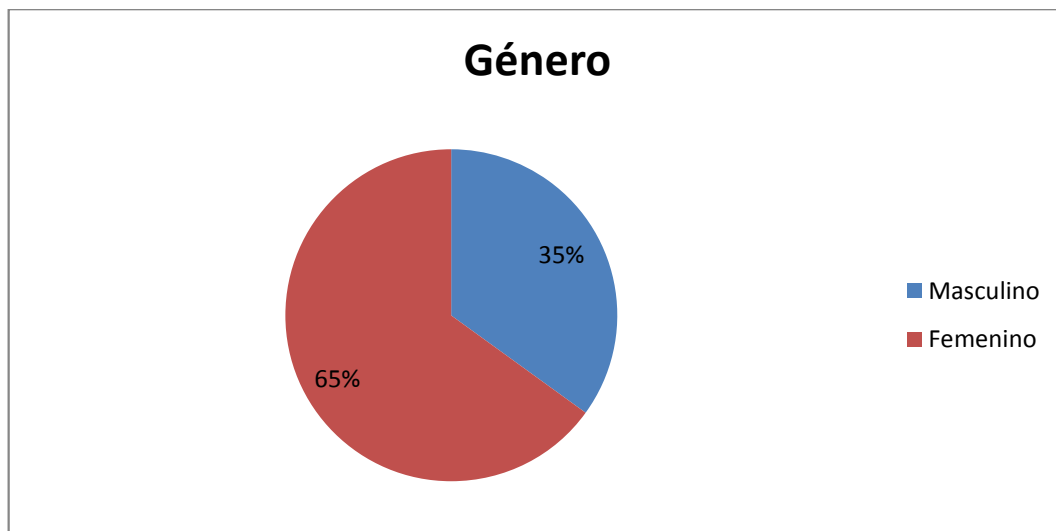
### 3.2.1. Características Generales

TABLA N° 1. Género

1. Género			
Ítems	Descripción	Frecuencia	Porcentaje
1	Masculino	113	35%
	Femenino	210	65%
	<b>Total General</b>	<b>323</b>	<b>100%</b>

Fuente: Comuna Sinchal  
Elaborado por: Gloria Rodríguez.

GRÁFICO N° 1. Género



Fuente: Comuna Sinchal.  
Elaborado por: Gloria Rodríguez.

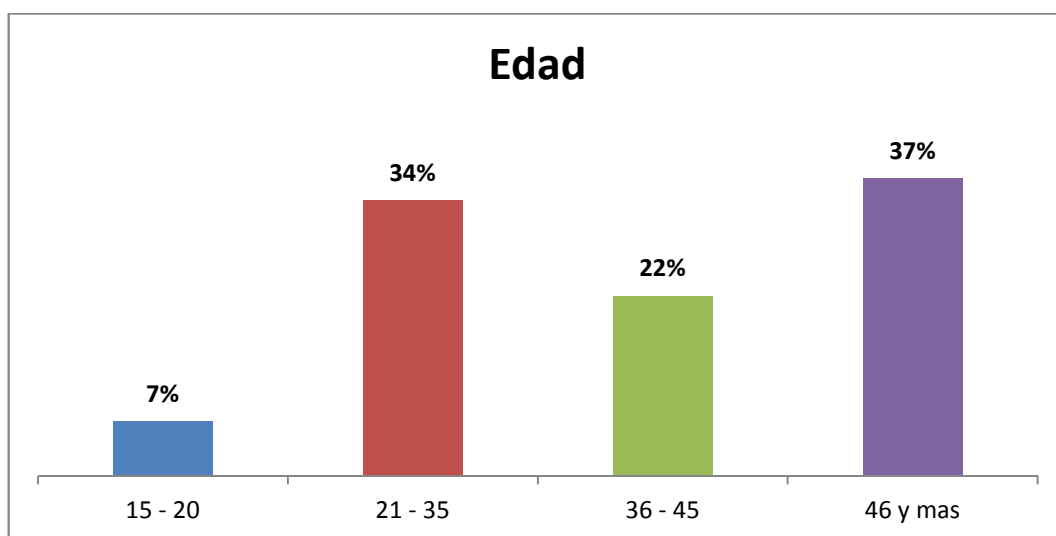
De las 323 personas encuestadas de la comuna Sinchal, el 65% corresponde al género femenino, mientras que el 35% corresponde al género masculino.

TABLA N° 2. Edad

<b>2. Edad</b>			
<b>Ítems</b>	<b>Descripción</b>	<b>Frecuencia</b>	<b>Porcentaje</b>
<b>2</b>	15 – 20	22	7%
	21 – 35	110	34%
	36 – 45	72	22%
	46 y mas	119	37%
	<b>Total General</b>	<b>323</b>	<b>100%</b>

Fuente: Comuna Sinchal.  
Elaborado por: Gloria Rodríguez.

GRÁFICO N° 2. Edad



Fuente: Comuna Sinchal.  
Elaborado por: Gloria Rodríguez.

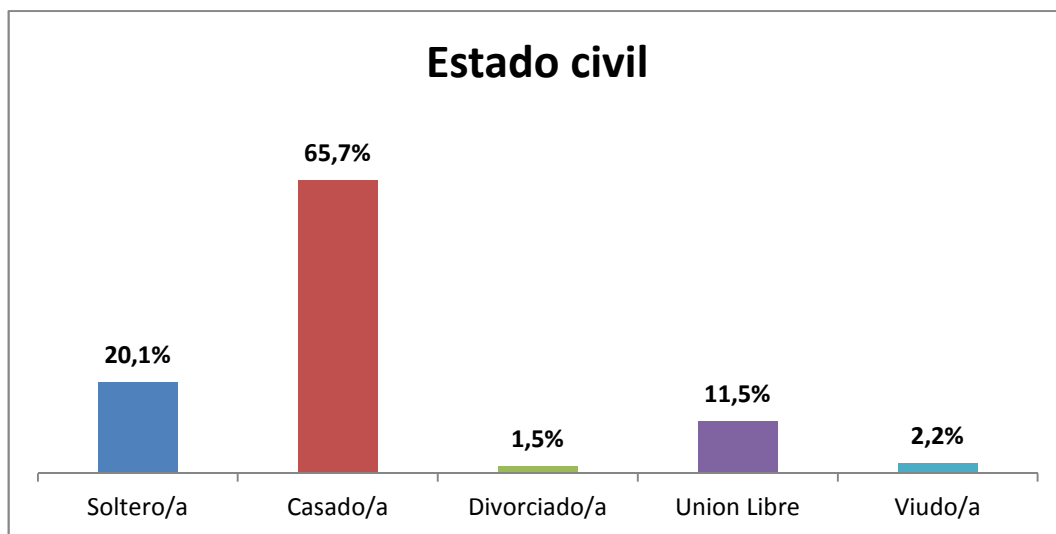
De los 323 encuestados de los habitantes de la comuna Sinchal el 37% tiene más de 46 años de edad, mientras que el 34% tiene una edad entre 21 y 35 años, el 22% tiene entre 36 y 45 años y solo un 7% tiene una edad entre 15 y 20 años.

TABLA N° 3. Estado civil

<b>3. Estado civil</b>			
<b>Ítems</b>	<b>Descripción</b>	<b>Frecuencia</b>	<b>Porcentaje</b>
<b>3</b>	Soltero/a	65	20,1%
	Casado/a	209	65,7%
	Divorciado/a	5	1,5%
	Unión Libre	37	11,5%
	Viudo/a	7	2,2%
	<b>Total General</b>	<b>323</b>	<b>100%</b>

Fuente: Comuna Sinchal.  
Elaborado por: Gloria Rodríguez.

GRÁFICO N° 3. Estado civil



Fuente: Comuna Sinchal.  
Elaborado por: Gloria Rodríguez.

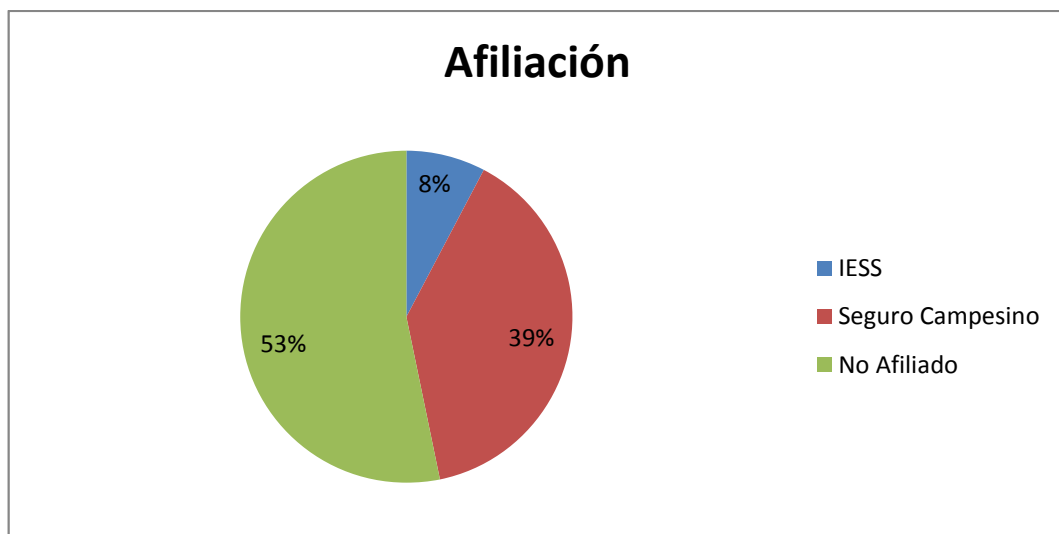
De los habitantes encuestados en la comuna Sinchal el 65,7% está casado, el 20,1% aún se encuentra soltero, un 11,5% solo se encuentra viviendo en unión libre, el 2,2% de los encuestados se separó de su pareja, un 1,5% ya enviudó.

TABLA N° 4. Aporta o es Afiliado a:

<b>4. Aporta o es Afiliado a:</b>			
<b>Ítems</b>	<b>Descripción</b>	<b>Frecuencia</b>	<b>Porcentaje</b>
<b>4</b>	IESS	25	8%
	Seguro Campesino	126	39%
	No Afiliado	172	53%
	<b>Total General</b>	<b>323</b>	<b>100%</b>

Fuente: Comuna Sinchal.  
Elaborado por: Gloria Rodríguez.

GRÁFICO N° 4. Aporta o es Afiliado a:



Fuente: Comuna Sinchal.  
Elaborado por: Gloria Rodríguez.

De los 323 encuestados en la comuna Sinchal el 53% no está afiliado a ningún seguro, consideran innecesario adquirirlo y manifestaron que no cuentan con los ingresos necesarios para contratar un seguro, el 39% es afiliado al seguro campesino y goza de sus beneficios y solo el 8% de los encuestados se encuentra afiliado al IESS, es decir que trabaja en relación de dependencia o decidieron adquirir el seguro voluntario.

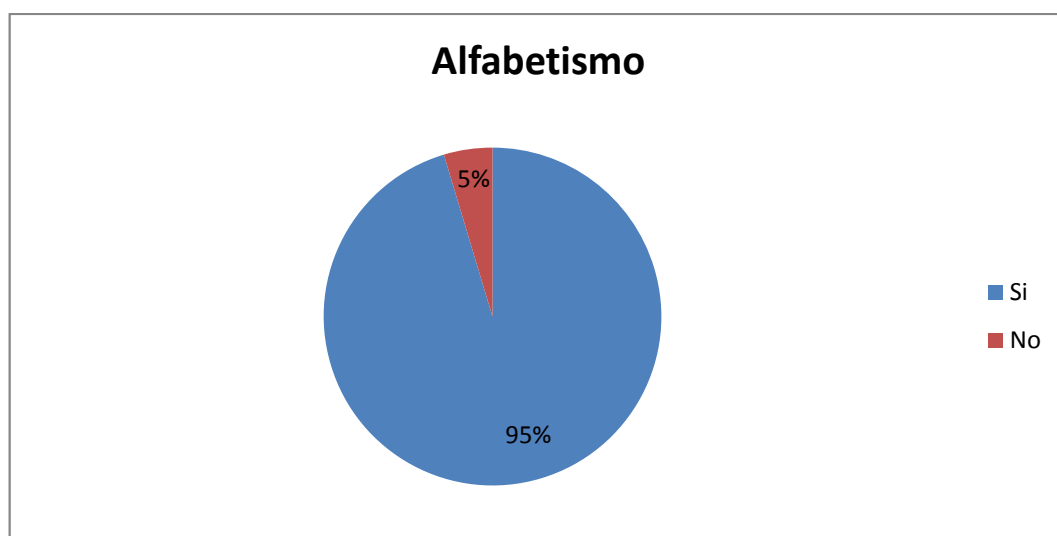
### 3.2.2. Características educacionales

TABLA N° 5. ¿Sabe usted leer y escribir?

5. ¿Sabe usted leer y escribir?			
Ítems	Descripción	Frecuencia	Porcentaje
<b>5</b>	Si	308	95%
	No	15	5%
	<b>Total General</b>	<b>323</b>	<b>100%</b>

Fuente: Comuna Sinchal.  
Elaborado por: Gloria Rodríguez.

GRÁFICO N° 5. ¿Sabe usted leer y escribir?



Fuente: Comuna Sinchal.  
Elaborado por: Gloria Rodríguez.

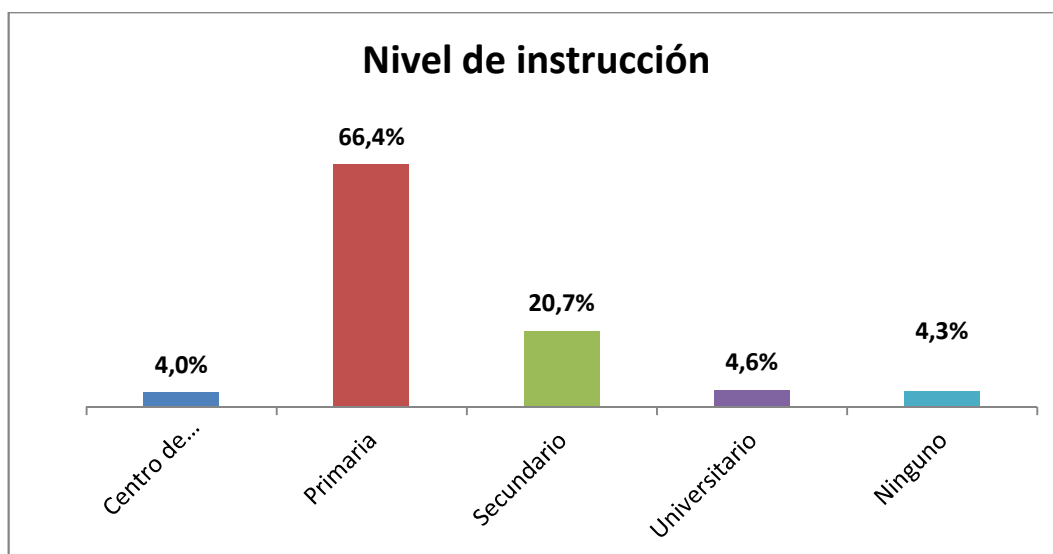
En la comuna Sinchal el 95% de los encuestados sabe leer y escribir, mientras que solo el 5% no sabe leer ni escribir, no por falta de interés en querer superarse o mejorar su nivel de vida, son factores económicos que influyeron en la falta de preparación.

TABLA N° 6. ¿Cuál es el nivel de instrucción más alto que asistió?

<b>6. ¿Cuál es nivel de instrucción más alto que asistió?</b>			
<b>Ítems</b>	<b>Descripción</b>	<b>Frecuencia</b>	<b>Porcentaje</b>
<b>6</b>	Centro de Alfabetización/(EBA)	13	4,0%
	Primaria	214	66,4%
	Secundaria	67	20,7%
	Universitaria	15	4,6%
	Ninguno	14	4,3%
	<b>Total General</b>	<b>323</b>	<b>100%</b>

Fuente: Comuna Sinchal.  
Elaborado por: Gloria Rodríguez.

GRÁFICO N° 6. ¿Cuál es el nivel de instrucción más alto que asistió?



Fuente: Comuna Sinchal.  
Elaborado por: Gloria Rodríguez.

De los 323 encuestados en la comuna Sinchal el 66,4% culminó la primaria con éxito pero por diferentes motivos económicos y personales no asistió a un nivel de instrucción superior, mientras que el 20,7% cursó la secundaria y apenas un 4,6% llegó a realizar sus estudios universitarios, pero el 4,3% restante no asistió a ningún centro de estudios, mientras que un 4% aprendió a leer y escribir en un Centro de Alfabetización. Se puede evidenciar que la preparación en la Comuna Sinchal es aun baja, sus habitantes cuentan con preparación básica.

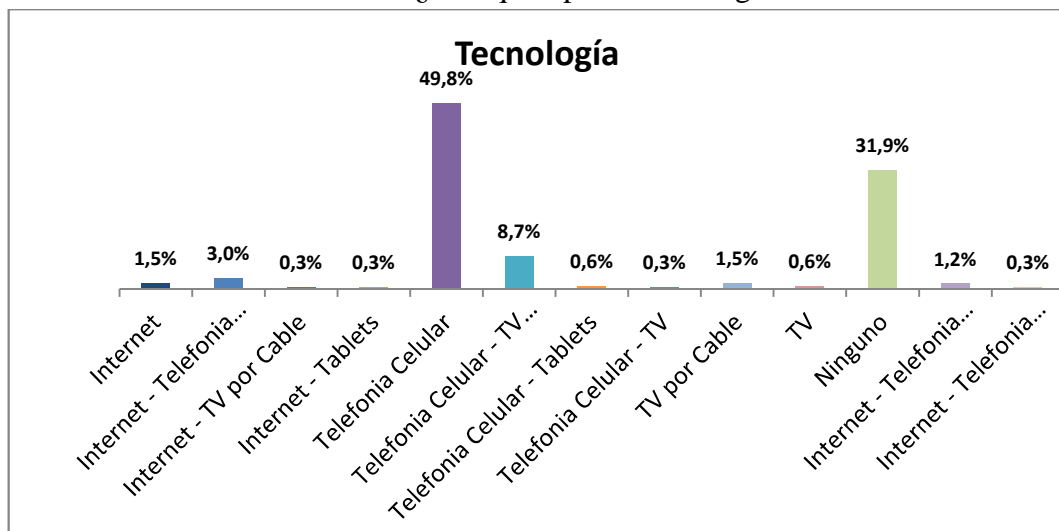


TABLA N° 7. ¿Con qué tecnología cuenta?

7. ¿Con que tipo de tecnología cuenta?			
Ítems	Descripción	Frecuencia	Porcentaje
7	Internet	5	1,5%
	Internet – Telefonía Celular	9	3,0%
	Internet – Tv por cable	1	0,3%
	Internet – Tablet	1	0,3%
	Telefonía Celular	161	49,8%
	Telefonía Celular – Tv por Cable	28	8,7%
	Telefonía Celular – Tablet	2	0,6%
	Telefonía Celular – Tv	1	0,3%
	Tv por Cable	5	1,5%
	Tv	2	0,6%
	Ninguno	103	31,9%
	Internet – Telefonía Celular – Tv por Cable	4	1,2%
	Internet – Telefonía Celular – Tablet	1	0,3%
	<b>Total General</b>	<b>323</b>	<b>100%</b>

Fuente: Comuna Sinchal.  
Elaborado por: Gloria Rodríguez.

GRÁFICO N° 7. ¿Con qué tipo de tecnología cuenta?



Fuente: Comuna Sinchal.  
Elaborado por: Gloria Rodríguez.

De los 323 encuestados el 49,8% solo cuenta con telefonía celular, el 31,9% no cuenta con los recursos tecnológicos antes mencionados, el 8,7% dispone de telefonía celular y telefonía por cable, el 3% cuenta con internet y telefonía celular, un 1,5% tiene acceso a internet, otro 1,5% tiene televisión por cable, el 1,2% cuenta con internet, telefonía celular y tv por cable, un 0,6% dispone de telefonía celular y Tablet, otro 0,6% solo cuenta con tv, un 0,3% cuenta con internet y tv por cable otro 0,3% dispone de internet, otro 0,3% cuenta con telefonía celular y tv y Tablet y el 0,3% restante dispone de internet, telefonía celular y tablet.

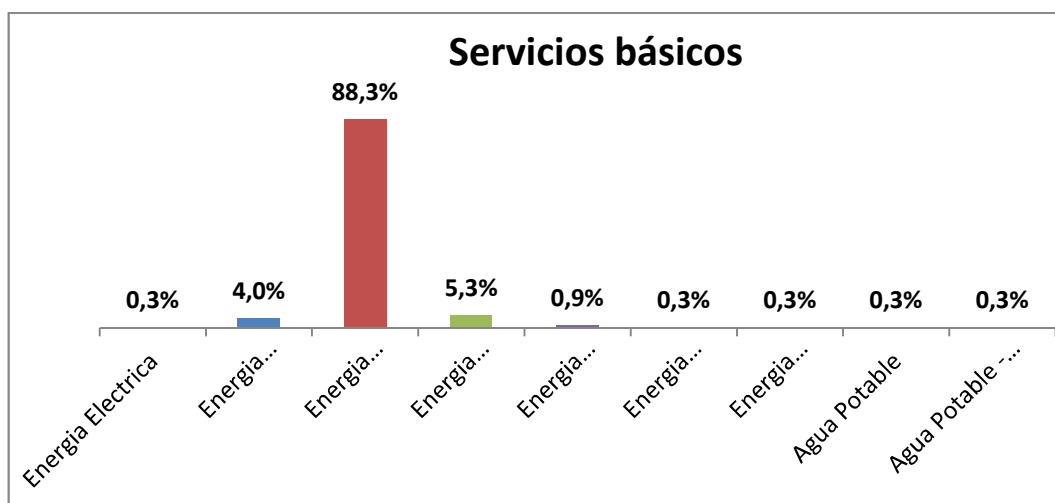
### 3.2.3. Características Económicas

TABLA N° 8. ¿Con que servicios básicos cuenta?

8. ¿Con que servicios básicos cuenta?			
Ítems	Descripción	Frecuencia	Porcentaje
8	Energía Eléctrica	1	0,3%
	Energía Eléctrica – Agua Potable	13	4,0%
	Energía Eléctrica – Agua Potable – Alumbrado Publico	285	88,3%
	Energía Eléctrica – Agua Potable – Alumbrado Público – Telefonía	17	5,3%
	Energía Eléctrica – Agua Potable – Alumbrado Público – Telefonía – Internet	3	0,9%
	Energía Eléctrica – Agua Potable – Alumbrado Público – Internet	1	0,3%
	Energía Eléctrica – Alumbrado Público – Telefonía	1	0,3%
	Agua Potable	1	0,3%
	Agua Potable – Alumbrado Publico	1	0,3%
	<b>Total General</b>		<b>323</b>

Fuente: Comuna Sinchal.  
Elaborado por: Gloria Rodríguez.

GRÁFICO N° 8. ¿Con que servicios básicos cuenta?



Fuente: Comuna Sinchal.  
Elaborado por: Gloria Rodríguez.

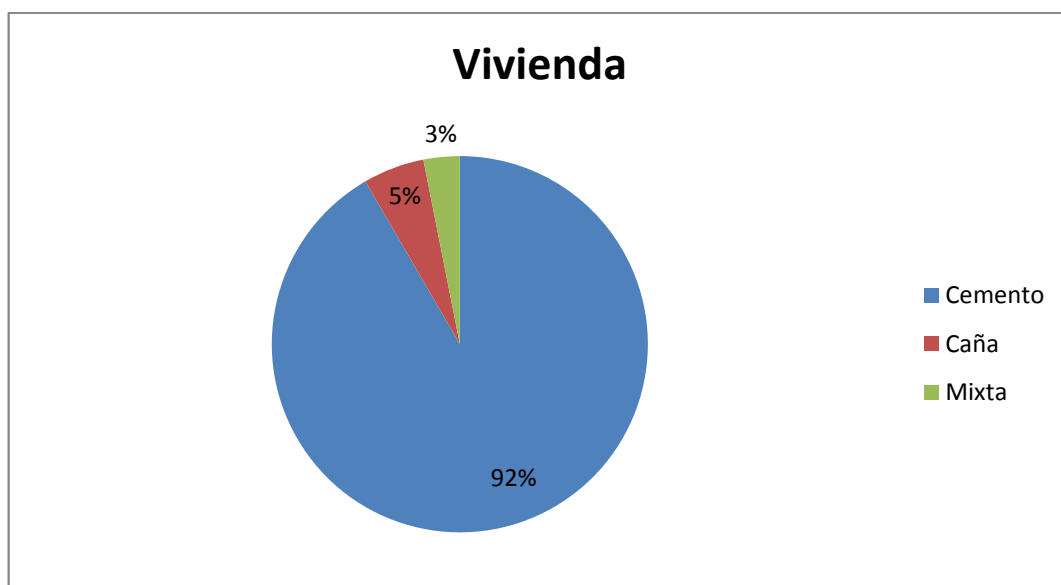
Tratando el tema de los servicios básicos en la comuna Sinchal, el 88,3% de los encuestados cuenta con energía eléctrica, agua potable y alumbrado público, el 5,3% goza de energía eléctrica, agua potable, alumbrado público y telefonía, un 4% tiene acceso a la energía eléctrica y agua potable y solo el 0,9% tiene acceso a energía eléctrica, agua potable, alumbrado público, telefonía e internet, 0,3% cuenta solo con energía eléctrica, otro 0,3% dispone de energía eléctrica, agua potable, alumbrado público e internet, otro 0,3% cuenta con energía eléctrica, alumbrado público y telefonía otro 0,3% solo cuenta con agua potable y el 0,3% restante dispone de agua potable y alumbrado público.

TABLA N° 9. Tipo de vivienda en la que habita.

9. Tipo de vivienda en la que habita			
Ítems	Descripción	Frecuencia	Porcentaje
9	Cemento	296	92%
	Caña	17	5%
	Mixta	10	3%
	<b>Total General</b>	<b>323</b>	<b>100%</b>

Fuente: Comuna Sinchal.  
Elaborado por: Gloria Rodríguez.

GRÁFICO N° 9. Tipo de vivienda en la que habita



Fuente: Comuna Sinchal.  
Elaborado por: Gloria Rodríguez.

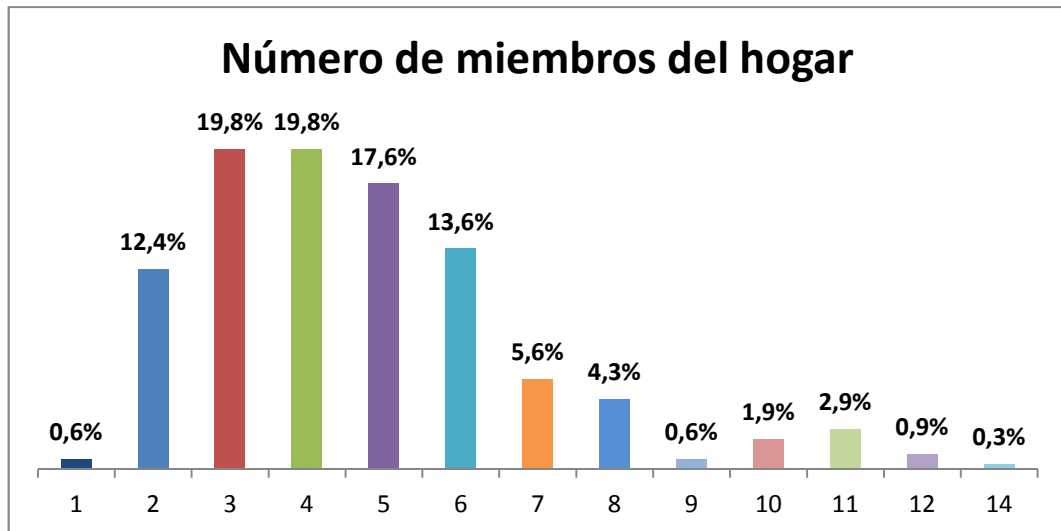
De los 323 encuestados en la comuna Sinchal el 92% habita en una vivienda de cemento, el 5% en viviendas de caña y el 3% restante habita en viviendas de construcción mixta, es decir de cemento y caña.

TABLA N° 10. Total de número de miembros del hogar

10. Total de número de miembros del hogar			
Ítems	Descripción	Frecuencia	Porcentaje
<b>10</b>	1	2	0,6%
	2	40	12,4%
	3	64	19,8%
	4	64	19,8%
	5	57	17,6%
	6	44	13,6%
	7	18	5,6%
	8	14	4,3%
	9	2	0,6%
	10	6	1,9%
	11	8	2,6%
	12	3	0,9%
	14	1	0,3%
	<b>Total General</b>		<b>323</b>

Fuente: Comuna Sinchal.  
Elaborado por: Gloria Rodríguez.

GRÁFICO N° 10. Total de número de miembros del hogar



Fuente: Comuna Sinchal.  
Elaborado por: Gloria Rodríguez.

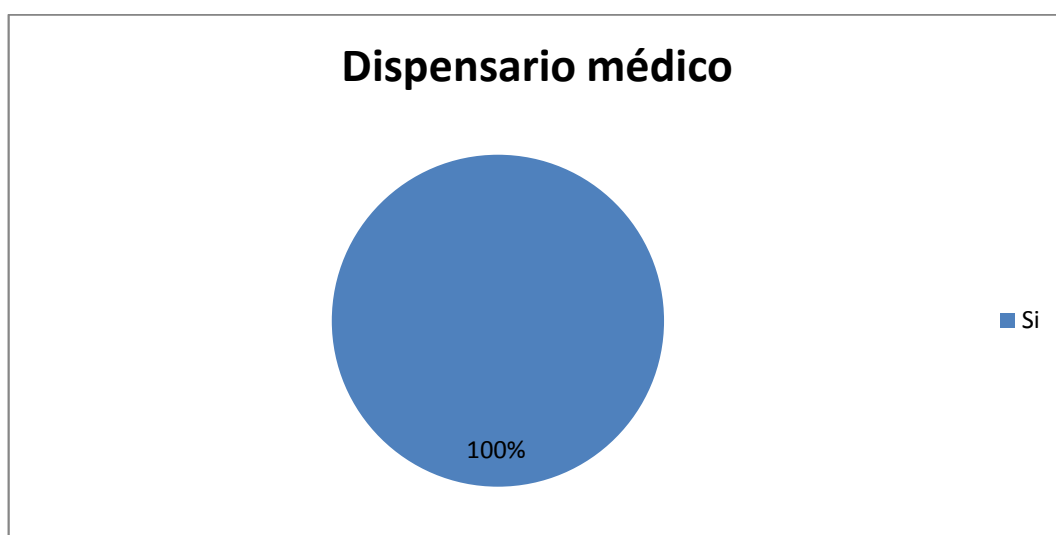
De los 323 encuestados el 19,8% tiene familiar con 4 integrantes, otro 19,8% tiene familias conformadas por 3 personas, el 17,6% tiene familias con 5 integrantes, un 13,6% tiene familias conformadas por 6 personas, un 12,4% tiene familias conformadas por 2 integrantes, un 5,6% son familiar conformadas por 7 personas, un 4,3% de las familias están conformadas por 8 personas, el 2,9% tiene 11 integrantes, un 1,9% son familias conformadas por 10 integrantes , el 0,9% es un hogar conformado por 12 integrantes, el 0,6% de los encuestados que habitan solos, otro 0,6% están conformados por 9 integrantes, y solo el 0,3% tienen 14 integrantes.

TABLA N° 11. La comuna cuenta con dispensario médico

<b>11. La comuna cuenta con dispensario médico</b>			
<b>Ítems</b>	<b>Descripción</b>	<b>Frecuencia</b>	<b>Porcentaje</b>
<b>11</b>	Si	323	100%
	<b>Total General</b>	<b>323</b>	<b>100%</b>

Fuente: Comuna Sinchal.  
Elaborado por: Gloria Rodríguez.

GRÁFICO N° 11. La comuna cuenta con dispensario médico



Fuente: Comuna Sinchal.  
Elaborado por: Gloria Rodríguez.

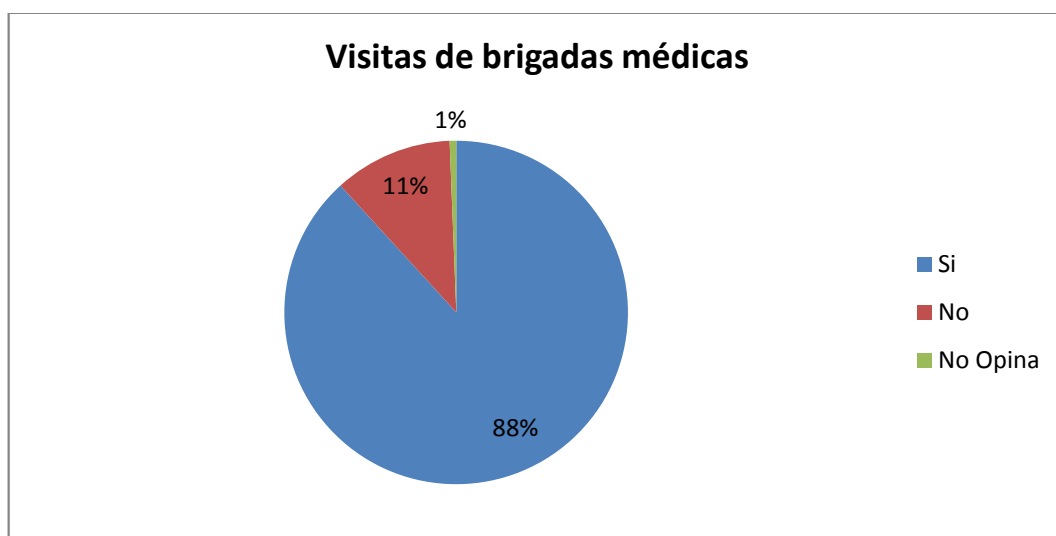
De los 323 encuestados de la comuna Sinchal todos concordaron con la existencia de un dispensario médico en la comunidad, es decir el 100% respondió afirmativamente esta interrogante, y cuentan con un centro de salud en caso de cualquier inconveniente de salud que se presente y realizarse chequeos médicos oportunos o de rutina.

TABLA N° 12. El sector recibe visitas de brigadas médicas

<b>Items12. El sector recibe visitas de brigadas medicas</b>			
<b>Ítems</b>	<b>Descripción</b>	<b>Frecuencia</b>	<b>Porcentaje</b>
<b>12</b>	Si	285	88%
	No	36	11%
	No opina	2	1%
	<b>Total General</b>	<b>323</b>	<b>100%</b>

Fuente: Comuna Sinchal.  
Elaborado por: Gloria Rodríguez.

GRÁFICO N° 12. El sector recibe vistas de brigadas médicas



Fuente: Comuna Sinchal.  
Elaborado por: Gloria Rodríguez.

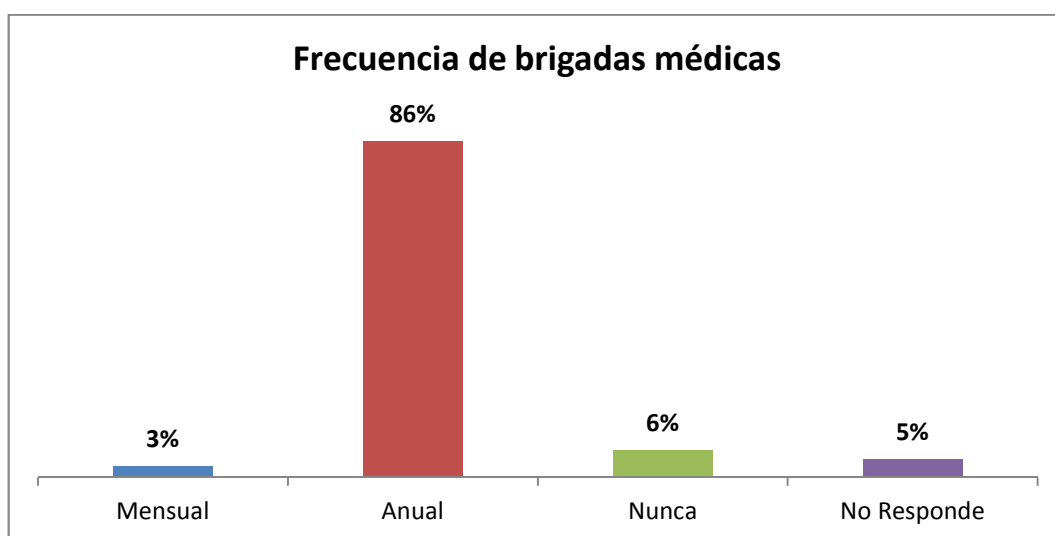
De los 323 encuestados el 88% recibe las visitas de brigadas médicas en su sector, mientras que el 11% no recibe la visita de brigadas médicas y solo el 1% se abstuvo de responder la interrogante. Los habitantes se sienten de cierta manera protegidos por la visitas de brigadas médicas y pueden realizarse chequeos regularmente y se preocupan por su salud.

TABLA N° 13. ¿El sector recibe visitas de brigadas médicas, con qué frecuencias?

<b>12.2. ¿El sector recibe visitas de brigadas médicas, con qué frecuencia?</b>			
<b>Ítems</b>	<b>Descripción</b>	<b>Frecuencia</b>	<b>Porcentaje</b>
<b>12.2</b>	Mensual	9	3%
	Anual	277	86%
	Nunca	22	6%
	No Responde	15	5%
	<b>Total General</b>	<b>323</b>	<b>100%</b>

Fuente: Comuna Sinchal  
Elaborado por: Gloria Rodríguez.

GRÁFICO N° 13. ¿El sector recibe visitas de brigadas médicas, con qué frecuencia?



Fuente: Comuna Sinchal.  
Elaborado por: Gloria Rodríguez.

Con respecto a las brigadas médicas los habitantes encuestados de la comuna Sinchal se pronunciaron y enfatizaron sobre la frecuencia que realizan las brigadas, el 86% dio a conocer que la misma se realizan anualmente, el 6% dijo que nunca ha recibido los beneficios de las brigadas médicas en el sector donde vive. El 5% se abstiene de responder la interrogante y el 3% de los encuestados se pronunció diciendo que ha recibido las brigadas médicas mensualmente.

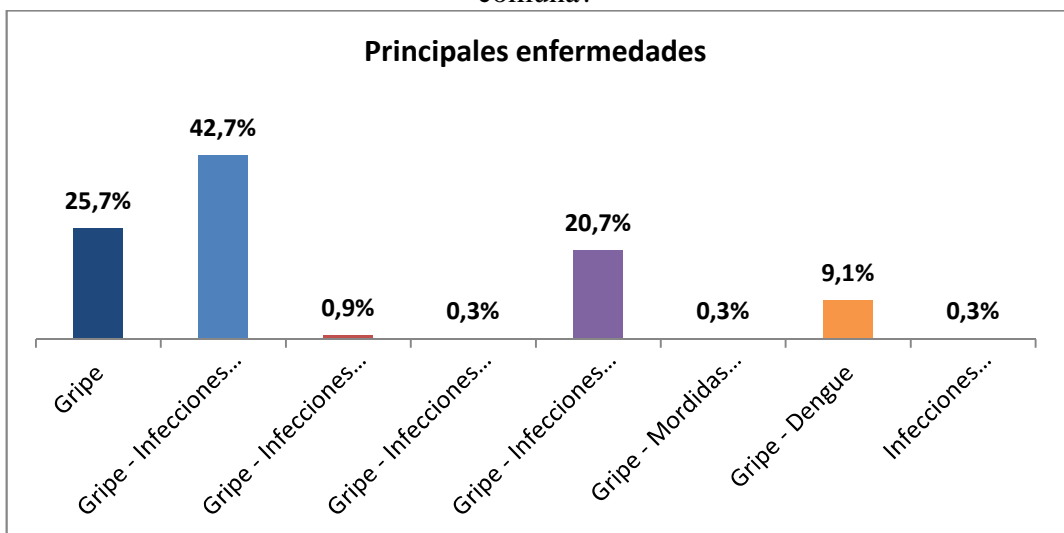
TABLA N° 14. ¿Cuáles son las principales enfermedades que afecta a la comuna?

<b>13. ¿Cuáles son las principales enfermedades que afecta la Comuna</b>			
Ítems	Descripción	Frecuencia	Porcentaje
<b>13</b>	Gripe	83	25,7%
	Gripe – Infecciones Estomacales	138	42,7%
	Gripe – Infecciones Estomacales – Mordidas de Serpientes	3	0,9%
	Gripe – Infecciones Estomacales – Mordidas de Serpientes – Dengue	1	0,3%
	Gripe – Infecciones Estomacales – Dengue	67	20,7%
	Gripe – Mordidas de Serpientes – Dengue	1	0,3%
	Gripe – Dengue	29	9,1%
	Infecciones Estomacales	1	0,3%
	<b>Total General</b>		<b>323</b>

Fuente: Comuna Sinchal.

Elaborado por: Gloria Rodríguez.

GRÁFICO N° 14. ¿Cuáles son las principales enfermedades que afecta a la comuna?



Fuente: Comuna Sinchal.

Elaborado por: Gloria Rodríguez.

De los 323 encuestados en la comuna Sinchal el 42,7% considera que las principales enfermedades que se presentan en la Comuna son gripe e infecciones estomacales, por otro lado el 25,7% considera que solamente la gripe es la principal enfermedad que aqueja a la comunidad, otro 20,7% considera las enfermedades como la gripe, infecciones estomacales y dengue son las más frecuentes de la Comuna, el 9,1% opino que la gripe y el dengue son las más comunes en la comunidad pero por otro lado solo el 0,9% considera que la gripe, las infecciones estomacales y las mordidas de serpientes son las principales en la Comuna, el 0,3% piensa que las principales enfermedades son la gripe, infecciones estomacales, mordidas de serpientes y dengue, otro 0,3% dice que son gripe, mordidas de serpientes y dengue y el 0,3% restante considera que las infecciones estomacales afecta principalmente a la comuna.



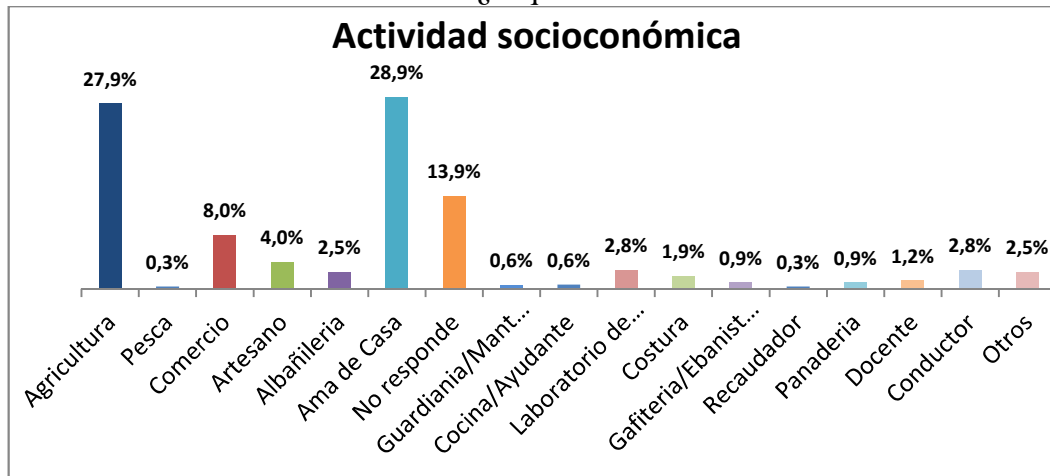
TABLA N° 15. ¿A qué actividad se dedica?

14. ¿A qué actividad se dedica?			
Ítems	Descripción	Frecuencia	Porcentaje
14	Agricultura	90	27,9%
	Pesca	1	0,3%
	Comercio	26	8,0%
	Artesano	13	4,0%
	Albañilería	8	2,5%
	Ama de Casa	93	28,9%
	No responde	45	13,9%
	Guardianía/Mantenimiento	2	0,6%
	Cocina/Ayudante	2	0,6%
	Laboratorio de Larvas	9	2,8%
	Costura	6	1,9%
	Gasfitería/Ebanistería	3	0,9%
	Recaudador	1	0,3%
	Panadería	3	0,9%
	Docente	4	1,2%
	Conductor	9	2,8%
	Otros	8	2,5%
<b>Total General</b>		<b>323</b>	<b>100%</b>

Fuente: Comuna Sinchal.

Elaborado por: Gloria Rodríguez.

GRÁFICO N° 15. ¿A qué actividad se dedica?



Fuente: Comuna Sinchal.

Elaborado por: Gloria Rodríguez.

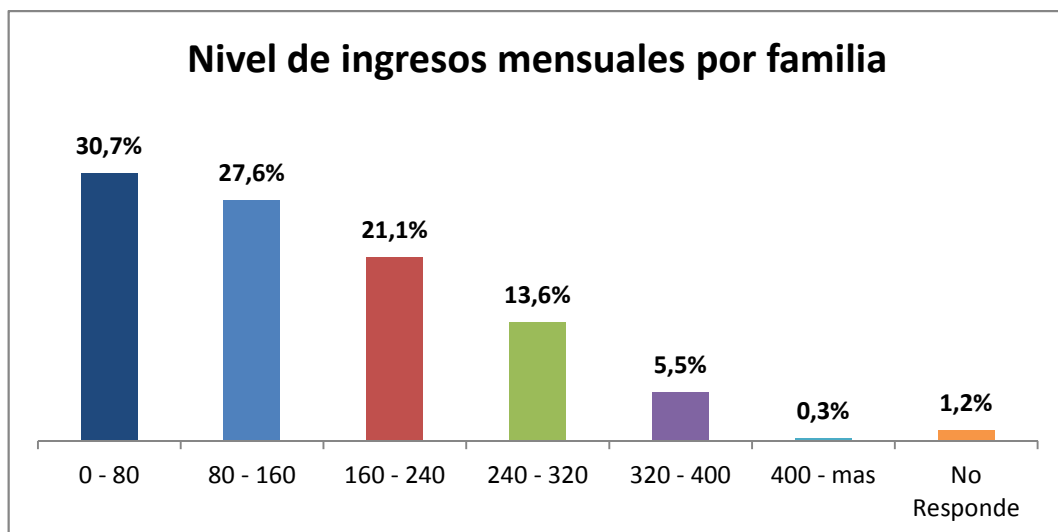
En el ítem sobre la actividad que desempeñan los encuestados de la comuna, el 28,9% se dedica a los quehaceres domésticos, el 27,9% se dedica a la agricultura, el 13,9% no dio a conocer la actividad que desempeñan, el 8% mantiene como actividad el comercio, el 4% se dedica a las artesanías, el 2,8% trabaja en laboratorios de larvas, otro 2,8% desempeña la actividad de choferes, un 2,5% se dedica a la albañilería, otro 2,5% desempeña actividades como estudiante, peluquero, pinto y secretaria, el 1,9% se dedica a la costura, mientras que el 1,2% se dedica a la docencia, el 0,9% se dedica a la gasfitería y ebanistería, otro 0,9% se dedica a la panadería, solo un 0,6% se dedica a desempeñar actividades de guardianía y mantenimiento, otro 0,6% se dedica a actividades de cocina y ayudante de cocina, el 0,3% se dedica a la pesca y un 0,3% es recaudador.

TABLA N° 16. Nivel de ingresos mensuales por familia.

15. Nivel de ingresos mensuales por familia			
Ítems	Descripción	Frecuencia	Porcentaje
<b>15</b>	0 – 80	99	30,7%
	80 – 160	89	27,6%
	160 – 240	68	21,1%
	240 – 320	44	13,6%
	320 – 400	18	5,5%
	400 – mas	1	0,3%
	No Responde	4	1,2%
	<b>Total General</b>	<b>323</b>	<b>100%</b>

Fuente: Comuna Sinchal.  
Elaborado por: Gloria Rodríguez.

GRÁFICO N° 16. Nivel de ingresos mensuales por familia.



Fuente: Comuna Sinchal.  
Elaborado por: Gloria Rodríguez.

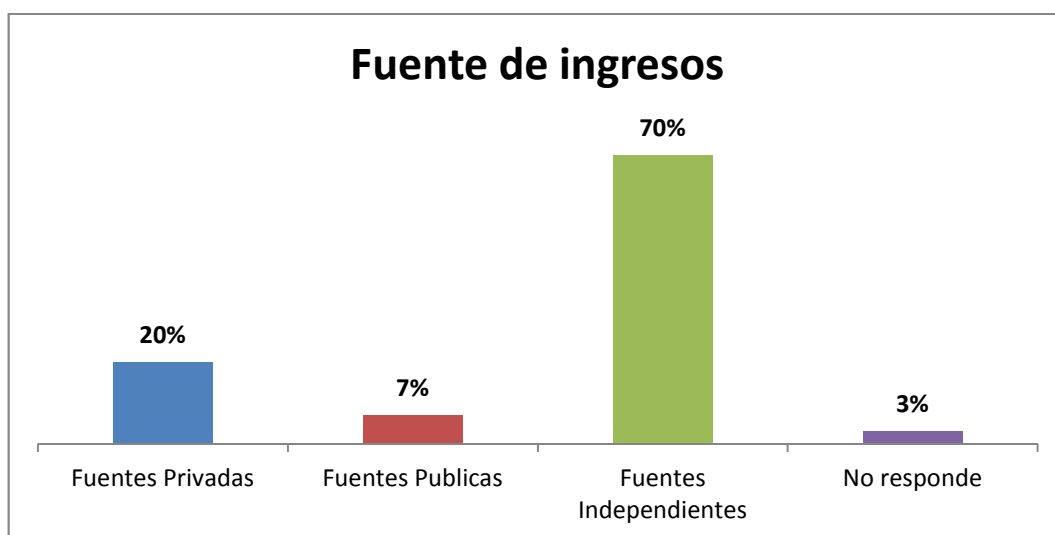
De los 323 encuestados el 30,7% obtiene ingresos mensuales de hasta \$ 80,00. Mientras que el 27,6% tiene ingresos familiares de hasta \$ 160,00, un 21,1% de los encuestados alcanza ingresos de hasta \$ 240,00 mensuales, el 13,6% tiene ingresos de hasta \$ 320, 00, mientras que otro 5,5% tiene ingresos de hasta \$ 400,00, pero el 1,2% se abstuvo de responder la interrogante, y solo el 0,3% de los encuestados obtiene ingresos superiores a \$ 400,00. Se observa que los ingresos de los habitantes de la comuna no son muy altos, esto se puede justificar con la actividad a la que se dedican porque no son actividades con un salario fijo como las de agricultura y quehaceres domésticos.

TABLA N° 17. ¿De dónde provienen sus ingresos?

16. ¿De dónde provienen sus ingresos?			
Ítems	Descripción	Frecuencia	Porcentaje
<b>16</b>	Fuentes Privadas	64	20%
	Fuentes Publicas	22	7%
	Fuentes Independientes	227	70%
	No responde	10	3%
	<b>Total General</b>	<b>323</b>	<b>100%</b>

Fuente: Comuna Sinchal.  
Elaborado por: Gloria Rodríguez.

GRÁFICO N° 17. ¿De dónde provienen sus ingresos?



Fuente: Comuna Sinchal.  
Elaborado por: Gloria Rodríguez.

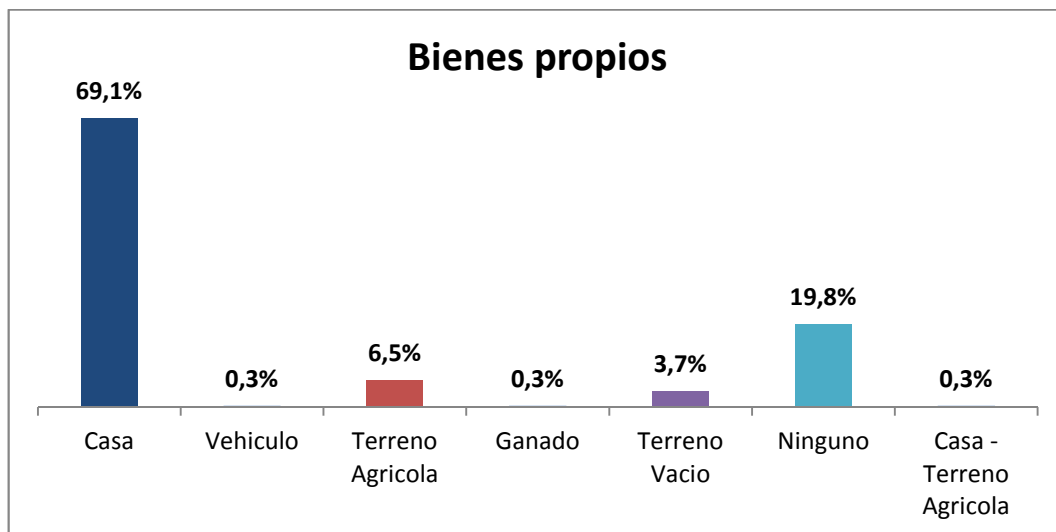
De los 323 encuestados de la comuna Sinchal el 70% afirma que obtienen sus ingresos de manera independiente desarrollando actividades ante mencionadas como la agricultura, costura, pintura y ayudante de cocina, el 20% considera que es de manera privada por que trabajan en relación de dependencia para alguna institución privada, mientras que el 7% dijo que son de públicas porque trabajan en instituciones públicas o perciben el bono de desarrollo humano, mientras que el 3% se abstuvo de responder la interrogante, por razones personales.

TABLA N° 18. ¿Cuáles son los bienes que tiene a su nombre?

17. ¿Cuáles son los bienes que tiene a su nombre?			
Ítems	Descripción	Frecuencia	Porcentaje
17	Casa	223	69,1%
	Vehículo	1	0,3%
	Terreno Agrícola	21	6,5%
	Ganado	1	0,3%
	Terreno Vacío	12	3,7%
	Ninguno	64	19,8%
	Casa – Terreno Agrícola	1	0,3%
	<b>Total General</b>	<b>323</b>	<b>100%</b>

Fuente: Comuna Sinchal.  
Elaborado por: Gloria Rodríguez.

GRÁFICO N° 18. ¿Cuáles son los bienes que tiene a su nombre?



Fuente: Comuna Sinchal.  
Elaborado por: Gloria Rodríguez.

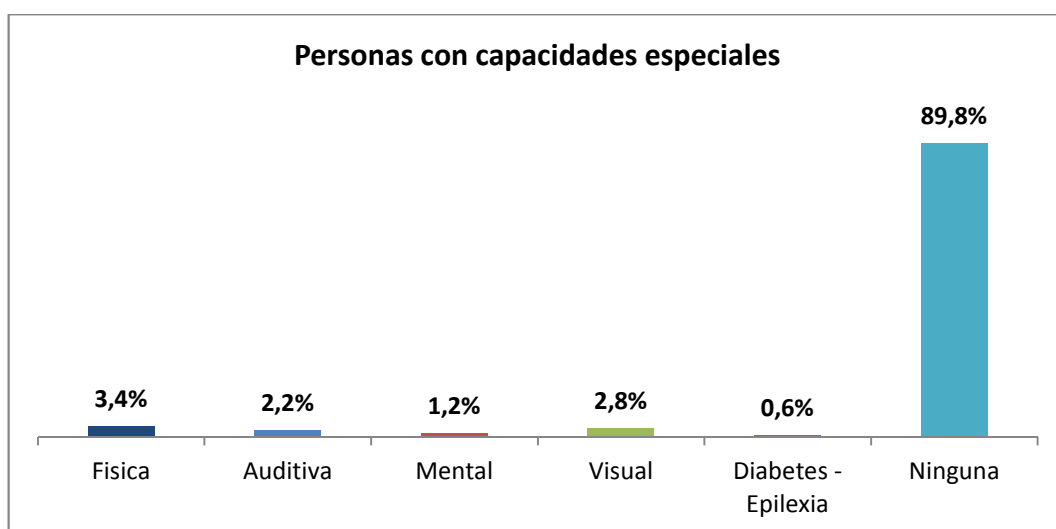
De los 323 encuestados en la comuna Sinchal el 69,1% afirma que solo poseen la casa en la que habitan como único bien de su propiedad, el 19,8% afirma que no poseen ningún bien a nombre de ellos, pero el 6,5% posee un terreno agrícola a su nombre, mientras que el 3,7% posee algún terreno vacío del cual aun no haciendo uso productivo, el 0,3% posee un vehículo, otro 0,3% posee ganado y el 0,3% restante posee a su nombre una casa y además un terreno agrícola.

TABLA N° 19. Dentro de su núcleo familiar existe algún miembro con capacidades especiales.

<b>18. Dentro de su núcleo familiar existe algún miembro con capacidades especiales.</b>			
<b>Ítems</b>	<b>Descripción</b>	<b>Frecuencia</b>	<b>Porcentaje</b>
<b>18</b>	Física	11	3,4%
	Auditiva	7	2,2%
	Mental	4	1,2%
	Visual	9	2,8%
	Diabetes – Epilexia	2	0,6%
	Ninguna	290	89,8%
	<b>Total General</b>		<b>323</b>

Fuente: Comuna Sinchal.  
Elaborado por: Gloria Rodríguez.

GRÁFICO N° 19. Dentro de su núcleo familiar existe algún miembro con capacidades especiales



Fuente: Comuna Sinchal.  
Elaborado por: Gloria Rodríguez.

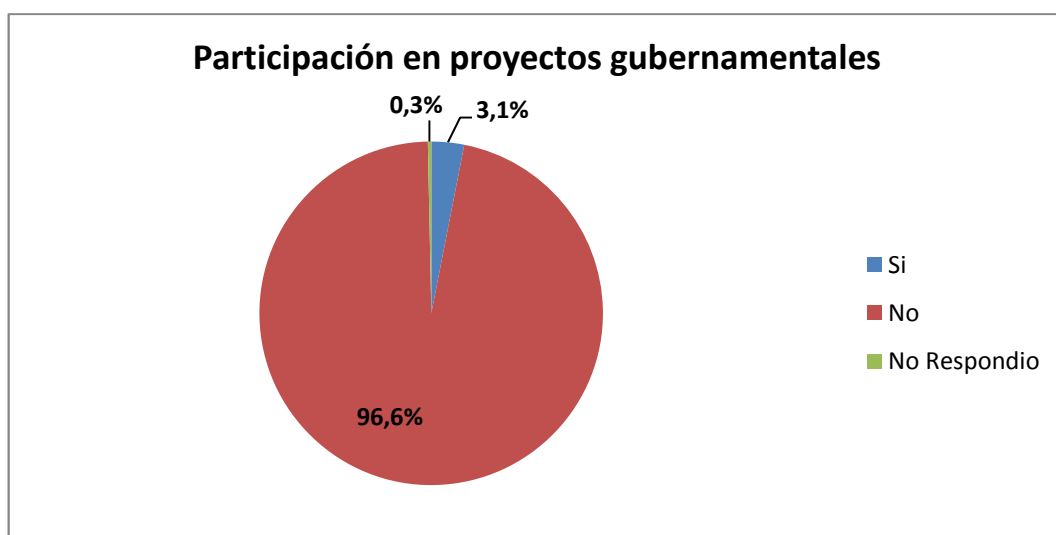
De los 323 encuestados en la comuna Sinchal el 89,8% afirma que en su núcleo familiar no existen personas con capacidades especiales, mientras que el 3,4% de los encuestados afirmó que en sus familias existen personas con discapacidad física y otro 2,8% mencionó que en sus familias existen personas con discapacidad visual, por otro lado un 2,2% afirma que en su núcleo familiar la discapacidad que se presenta es la auditiva, el 1,2% de los encuestados manifestó que en sus hogares existen personas con discapacidad mental y el 0,6% existen personas con discapacidad gracias a las enfermedades de diabetes y epilexia.

TABLA N° 20. Participa usted de algún proyecto financiado por el gobierno.

<b>19. Participa usted de algún proyecto financiado por el gobierno.</b>			
<b>Ítems</b>	<b>Descripción</b>	<b>Frecuencia</b>	<b>Porcentaje</b>
<b>19</b>	Si	10	3,1%
	No	312	96,6%
	No Respondió	1	0,3%
	<b>Total General</b>	<b>323</b>	<b>100%</b>

Fuente: Comuna Sinchal.  
Elaborado por: Gloria Rodríguez.

GRÁFICO N° 20. Participa usted de algún proyecto financiado por el gobierno.



Fuente: Comuna Sinchal.  
Elaborado por: Gloria Rodríguez.

De los 323 encuestados en la comuna Sinchal el 96,6% afirma que no participa de ningún proyecto financiado por el gobierno, mientras que el 3,1% dijo que participa de proyectos como MIDUVI y Socio Bosque, proyecto que brinda un incentivo económico para procurar la conservación de los bosques, vegetación y disminuir la tala indiscriminada de los árboles, pero el 0,3% de los encuestados se abstuvo de responder la interrogante.

TABLA N° 21. ¿Existen grupos o asociaciones en la comuna?

20. ¿Existen grupos o asociaciones en la comuna?			
Ítems	Descripción	Frecuencia	Porcentaje
<b>20</b>	Si	105	32%
	No	216	67%
	No Respondió	2	1%
	<b>Total General</b>	<b>323</b>	<b>100%</b>

Fuente: Comuna Sinchal.  
Elaborado por: Gloria Rodríguez.

GRÁFICO N° 21. ¿Existen grupos o asociaciones en la comuna?



Fuente: Comuna Sinchal  
Elaborado por: Gloria Rodríguez.

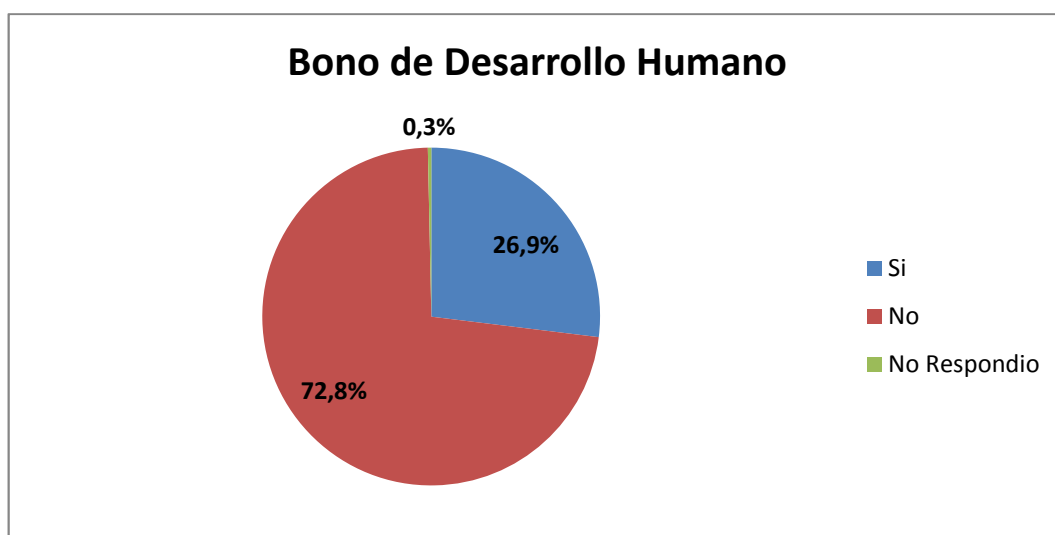
De los 323 encuestados en la comuna Sinchal el 67% afirma que no existen grupos o asociaciones en la comunidad, pero por otro lado el 32% dice que las asociaciones si existen tales como “Arte – Oro”, Asociaciones de Mujeres “Fe y Esperanza”, que desarrollan actividades de elaboración de joyas y crianza de animales, respectivamente, mientras que el 1% de los encuestados se abstuvo de responder la interrogante.

TABLA N° 22. ¿Recibe usted el bono de desarrollo humano?

21. ¿Recibe usted el bono de desarrollo humano?			
Ítems	Descripción	Frecuencia	Porcentaje
<b>21</b>	Si	87	26,9%
	No	235	72,8%
	No Respondió	1	0,3%
	<b>Total General</b>	<b>323</b>	<b>100%</b>

Fuente: Comuna Sinchal.  
Elaborado por: Gloria Rodríguez.

GRÁFICO N° 22. ¿Recibe usted el bono de desarrollo humano?



Fuente: Comuna Sinchal.  
Elaborado por: Gloria Rodríguez.

De los 323 encuestados de la comuna Sinchal el 72,8% afirma que no percibe el Bono de Desarrollo Humano que otorga el Gobierno Central a las personas de escasos recursos y solo el 26,9% de los encuestados recibe el Bono de Desarrollo Humano como una ayuda económica, para adquirir víveres de primera necesidad, pero el 0,3% se abstuvo de responder la interrogante.

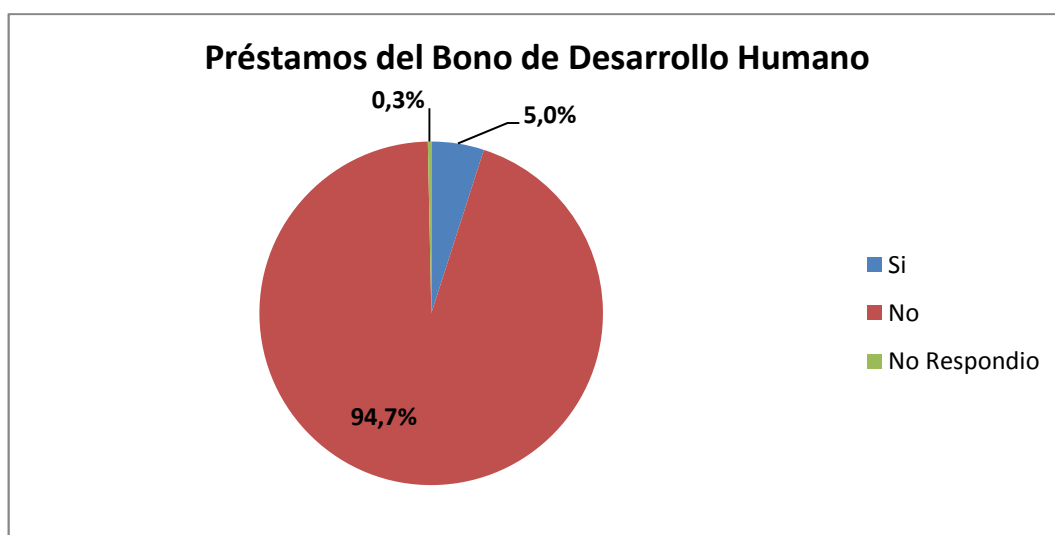


TABLA N° 23. ¿Ha realizado préstamos del bono de desarrollo humano?

<b>22. ¿Ha realizado préstamos del bono de desarrollo humano?</b>			
<b>Ítems</b>	<b>Descripción</b>	<b>Frecuencia</b>	<b>Porcentaje</b>
<b>22</b>	Si	16	5,0%
	No	306	94,7%
	No Respondió	1	0,3%
	<b>Total General</b>	<b>323</b>	<b>100%</b>

Fuente: Comuna Sinchal.  
Elaborado por: Gloria Rodríguez.

GRÁFICO N° 23. ¿Ha realizado préstamos del bono de desarrollo humano?



Fuente: Comuna Sinchal.  
Elaborado por: Gloria Rodríguez.

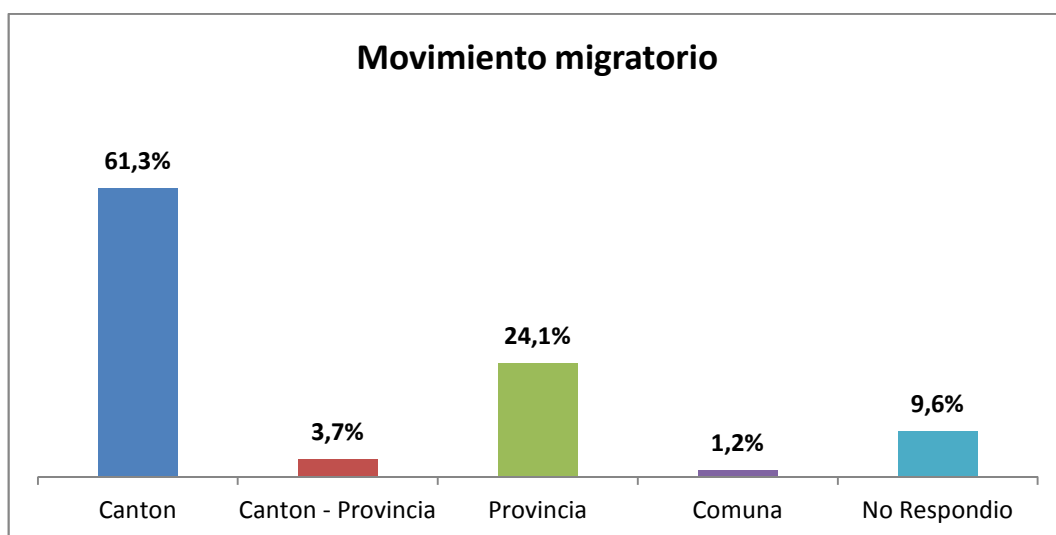
De los 323 encuestados de comuna Sinchal el 94,7% afirma que no ha realizado préstamos del bono de desarrollo humano, mientras que solo el 5% de los encuestados si ha realizado préstamos del bono de desarrollo humano y ha destinado esos ingresos en pequeños negocios como tiendas, compra de mercadería, pero en muchos casos ese dinero tuvo que ser empleado en cosas no planificadas como enfermedades u otras obligaciones. Pero el 0,3% de los encuestados se abstuvo de responder.

TABLA N° 24. ¿Hacia dónde migran los pobladores de la comuna?

23. Hacia donde migran los pobladores de la comuna			
Ítems	Descripción	Frecuencia	Porcentaje
<b>23</b>	Cantón	198	61,3%
	Cantón – Provincia	12	3,7%
	Provincia	78	24,1%
	Comuna	4	1,2%
	No Respondió	31	9,6%
	<b>Total General</b>		<b>323</b>

Fuente: Comuna Sinchal  
Elaborado por: Gloria Rodríguez.

GRÁFICO N° 24. ¿Hacia dónde migran los pobladores de la comuna?



Fuente: Comuna Sinchal.  
Elaborado por: Gloria Rodríguez.

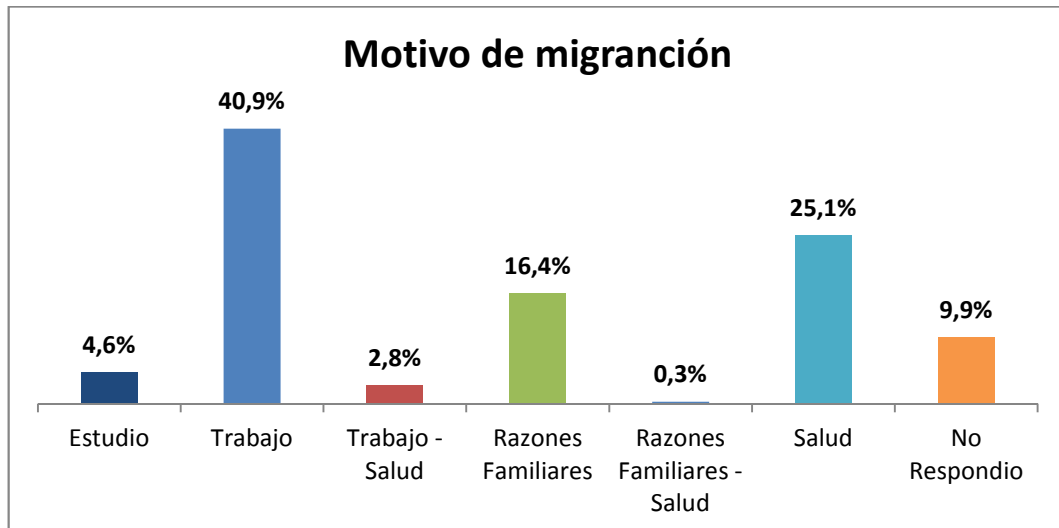
De los 323 encuestados de la comuna Sinchal, el 61,3% afirma que las personas que migran a otros cantones como La Libertad o Salinas, el 24,1% considera que las personas migran principalmente a la provincia del Guayas, el 9,6% prefirió no responder la interrogante debido a que no podrían afirmar a qué lugar migran los habitantes de la comuna, un 3,7% considera que las personas migran tanto a otros cantones como provincia y solo el 1,2% afirma que las personas migran a otras comunas como San Pedro y Valdivia.

TABLA N° 25. ¿Motivo por el cual migran?

24. Motivo por el cual migran.			
Ítems	Descripción	Frecuencia	Porcentaje
24	Estudio	15	4,6%
	Trabajo	132	40,9%
	Trabajo – Salud	9	2,8%
	Razones Familiares	53	16,4%
	Razones familiares – Salud	1	0,3%
	Salud	81	25,1%
	No Respondió	32	9,9%
	<b>Total General</b>	<b>323</b>	<b>100%</b>

Fuente: Comuna Sinchal.  
Elaborado por: Gloria Rodríguez.

GRÁFICO N° 25. ¿Motivo por el cual migran?



Fuente: Comuna Sinchal.  
Elaborado por: Gloria Rodríguez.

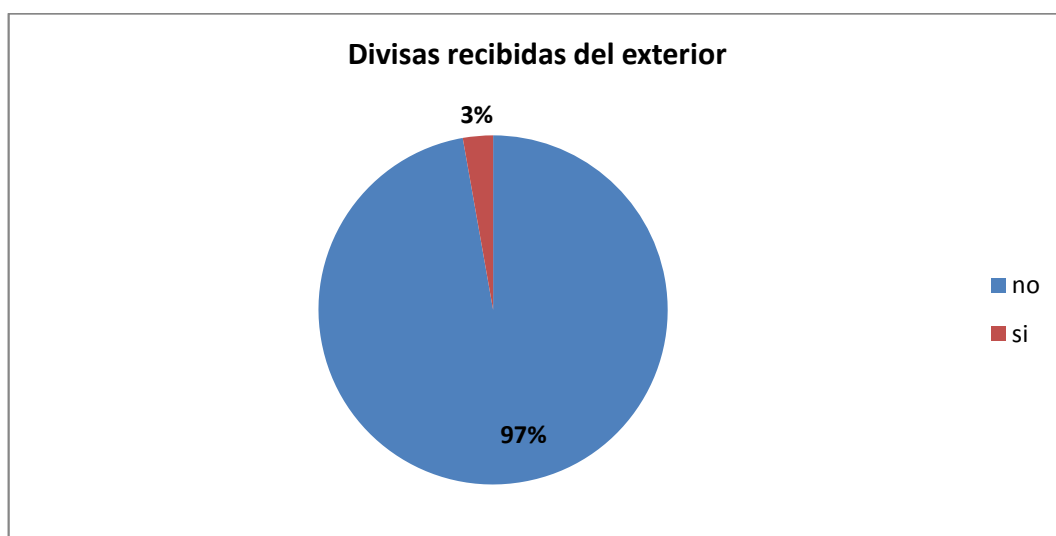
Contribuyendo a la anterior interrogante el 40,9% de los encuestados afirma que las personas migran por el trabajo, es decir en busca de ofertas laborales, el 25,1% optan por abandonar la comuna por motivos de salud, el 16,4% de los encuestados creen que el principal motivo para que las personas abandonen la comuna son razones familiares, solo el 9,9% se abstuvo de responder la interrogante alegando que no conoce los motivos por los cuales las personas se trasladan su residencia, mientras que el 4,6% afirma que la personas deciden dejar la comuna por motivos de estudio y un 2,8% considera que las razones por las cuales las personas migran a otros lugares es por trabajo y al mismo tiempo por salud, el 0,3% de los encuestados migran por razones familiares y de salud.

TABLA N° 26. Durante el año 2014, ¿Alguna persona de este hogar recibió dinero por parte de familiares o amigos que viven en el exterior?

<b>25. Durante el año 2014, ¿Alguna persona de este hogar recibió dinero por parte de familiares o amigos que viven en el exterior?</b>			
<b>Ítems</b>	<b>Descripción</b>	<b>Frecuencia</b>	<b>Porcentaje</b>
<b>25</b>	Si	9	3%
	No	314	97%
	<b>Total General</b>	<b>323</b>	<b>100%</b>

Fuente: Comuna Sinchal.  
Elaborado por: Gloria Rodríguez.

GRÁFICO N° 26. Durante el año 2014, ¿Alguna persona de este hogar recibió dinero por parte de familiares o amigos que viven en el exterior?



Fuente: Comuna Sinchal.  
Elaborado por: Gloria Rodríguez.

De los 323 encuestados en la comuna Sinchal el 97% afirma que durante el año 2014 ninguno de sus familiares ha recibido dinero de amigos o familiares que vivan en el exterior, alegando que no tienen ninguna persona conocida que resida en el exterior, y solo el 3% de los encuestados afirma que han recibido dinero de familiares que residen en el exterior.

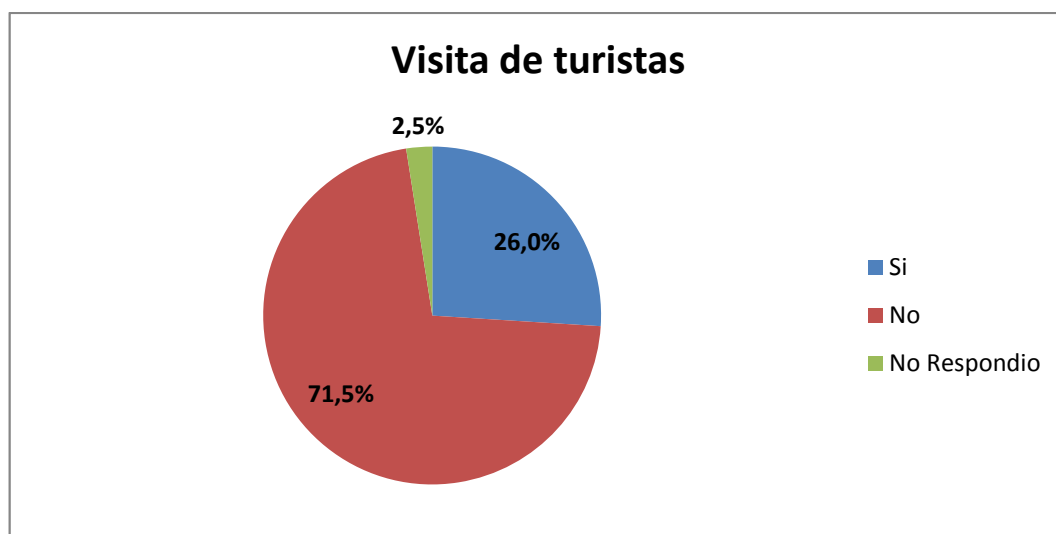
### 3.2.4. Características Turísticas.

TABLA N° 27. ¿La comuna es visitada por turistas?

26. La comuna es visitada por turistas.			
Ítems	Descripción	Frecuencia	Porcentaje
<b>26</b>	Si	84	26,0%
	No	231	71,5%
	No Respondió	8	2,5%
	<b>Total General</b>	<b>323</b>	<b>100%</b>

Fuente: Comuna Sinchal.  
Elaborado por: Gloria Rodríguez.

GRÁFICO N° 27. ¿La comuna es visitada por turistas?



Fuente: Comuna Sinchal.  
Elaborado por: Gloria Rodríguez.

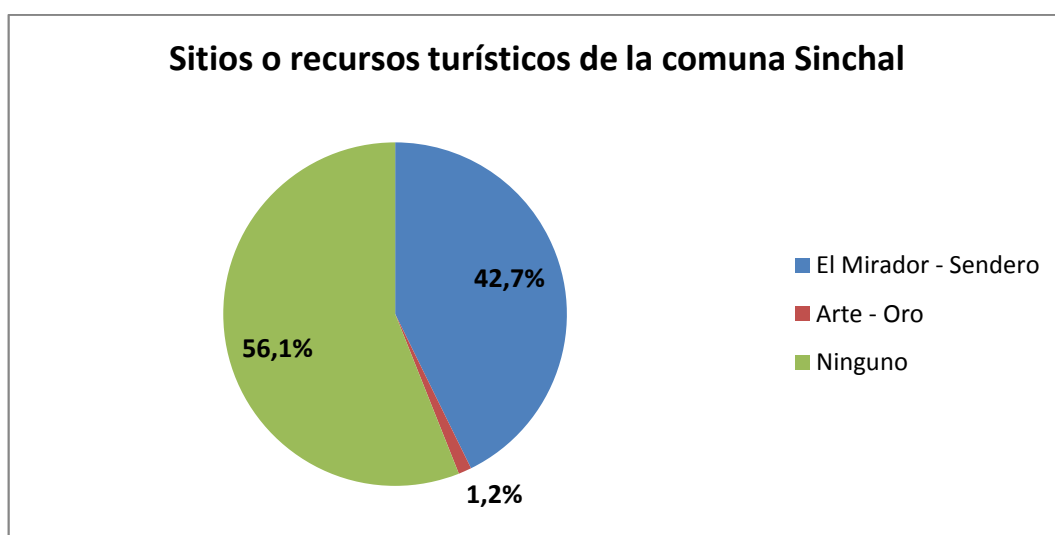
De los 323 encuestados el 71,5% afirma que los turistas no visitan la comuna Sinchal, pero el 26,0% dice que la comuna si es visitada por turistas que recorren la Ruta del Spondylus y solo el 2,5% se los encuestados se abstuvo de responder la interrogante alegando que no saben si los turistas visitan la comuna.

TABLA N° 28 ¿Cuáles son los sitios o recursos turísticos con los que cuenta la comuna?

<b>27. ¿Cuáles son los sitios o recursos turísticos con los que cuenta la Comuna?</b>			
<b>Ítems</b>	<b>Descripción</b>	<b>Frecuencia</b>	<b>Porcentaje</b>
<b>27</b>	El Mirador o Sendero	138	42,7%
	Arte – Oro	4	1,2%
	Ninguno	181	56,1%
	<b>Total General</b>	<b>323</b>	<b>100%</b>

Fuente: Comuna Sinchal.  
Elaborado por: Gloria Rodríguez.

GRÁFICO N° 28. ¿Cuáles son los sitios o recursos turísticos con los que cuenta la comuna?



Fuente: Comuna Sinchal.  
Elaborado por: Gloria Rodríguez.

Contribuyendo a la interrogante anterior el 56,1% de los encuestados de la comuna Sinchal afirma que en la comuna no existe ningún sitio o recurso turístico que pueda ser explotado para desarrollar el turismo de la comunidad, pero el 42,7% alegan que existe un sitio que podría ser explotado como recurso turístico denominado por algunos como “El Mirador o Sendero” ubicado en la montaña y que está a 45 minutos, por otro lado el 1,2% considera como recurso turístico la Joyería o Taller de Joyería “Arte – Oro” que se encuentra en la comunidad.

TABLA N° 29. ¿Los habitantes de la comuna realizan trabajos de manufactura?

<b>28. Los habitantes de la comuna realizan trabajos de manufactura</b>			
<b>Ítems</b>	<b>Descripción</b>	<b>Frecuencia</b>	<b>Porcentaje</b>
<b>28</b>	Si	92	28%
	No	231	72%
	<b>Total General</b>	<b>323</b>	<b>100%</b>

Fuente: Comuna Sinchal.  
Elaborado por: Gloria Rodríguez.

GRÁFICO N° 29. ¿Los habitantes de la comuna realizan trabajos de manufactura?



Fuente: Comuna Sinchal.  
Elaborado por: Gloria Rodríguez.

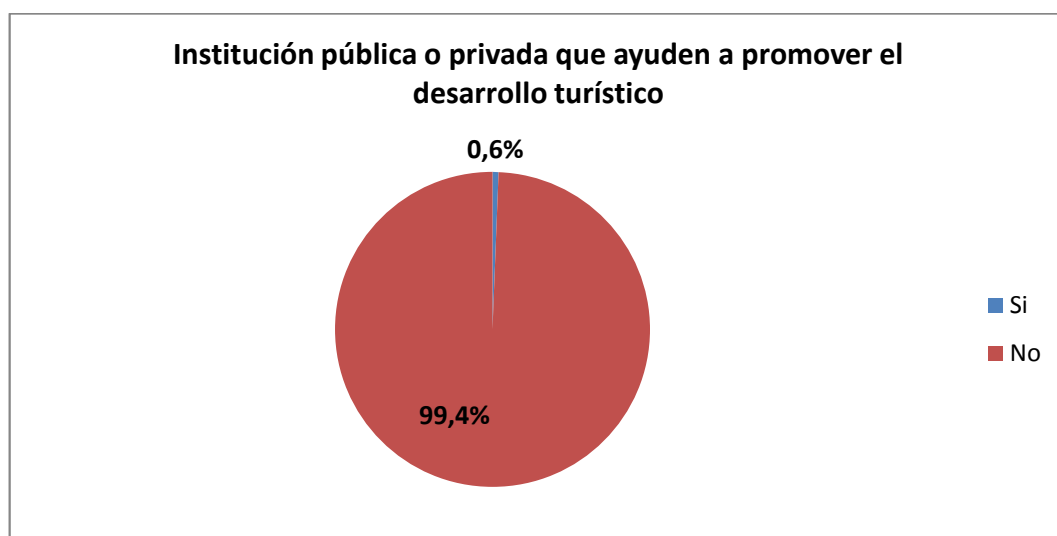
De los 323 encuestados de la comuna Sinchal el 72% considera que en la comunidad no se realizan trabajos de manufactura, pero por otro lado el 28% de los encuestados afirman que se realizan trabajos de manufactura entre los cuales el que más se destaca es la elaboración de trenzas y sombreros de paja toquilla.

TABLA N° 30. ¿Existe alguna institución pública o privada que ayude a promover el desarrollo turístico de la comuna?

<b>29. Existe alguna institución pública o privada que ayude a promover el desarrollo turístico de la comuna.</b>			
<b>Ítems</b>	<b>Descripción</b>	<b>Frecuencia</b>	<b>Porcentaje</b>
<b>29</b>	Si	2	0,6%
	No	321	99,4%
	<b>Total General</b>	<b>323</b>	<b>100%</b>

Fuente: Comuna Sinchal.  
Elaborado por: Gloria Rodríguez.

GRÁFICO N° 30. ¿Existe alguna institución pública o privada que ayude a promover el desarrollo turístico de la comuna?



Fuente: Comuna Sinchal.  
Elaborado por: Gloria Rodríguez.

De los 323 encuestados de la comuna Sinchal el 99,4% afirma que no existe empresa pública o privada que ayude a promover el desarrollo turístico de la comuna, pero el 0,6% de los encuestados dice que solo el dirigente de la comuna se preocupa por tratar de desarrollar el ámbito turístico en la comunidad.

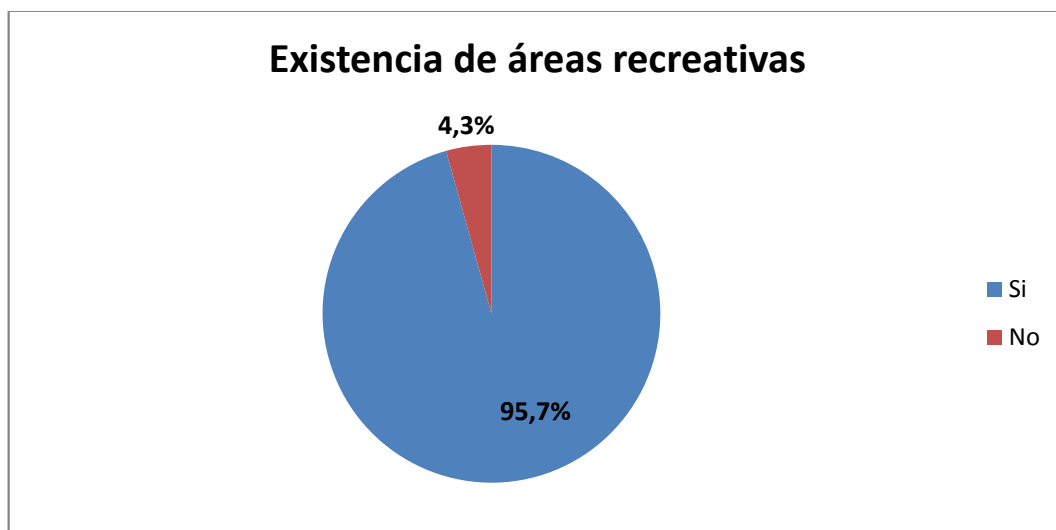


TABLA N° 31. ¿Dentro de la comuna existen áreas recreativas?

<b>30. Dentro de la comuna existen áreas recreativas.</b>			
<b>Ítems</b>	<b>Descripción</b>	<b>Frecuencia</b>	<b>Porcentaje</b>
<b>30</b>	Si	309	95,7%
	No	14	4,3%
	<b>Total General</b>	<b>323</b>	<b>100%</b>

Fuente: Comuna Sinchal.  
Elaborado por: Gloria Rodríguez.

GRÁFICO N° 31. ¿Dentro de la comuna existen áreas recreativas?



Fuente: Comuna Sinchal.  
Elaborado por: Gloria Rodríguez.

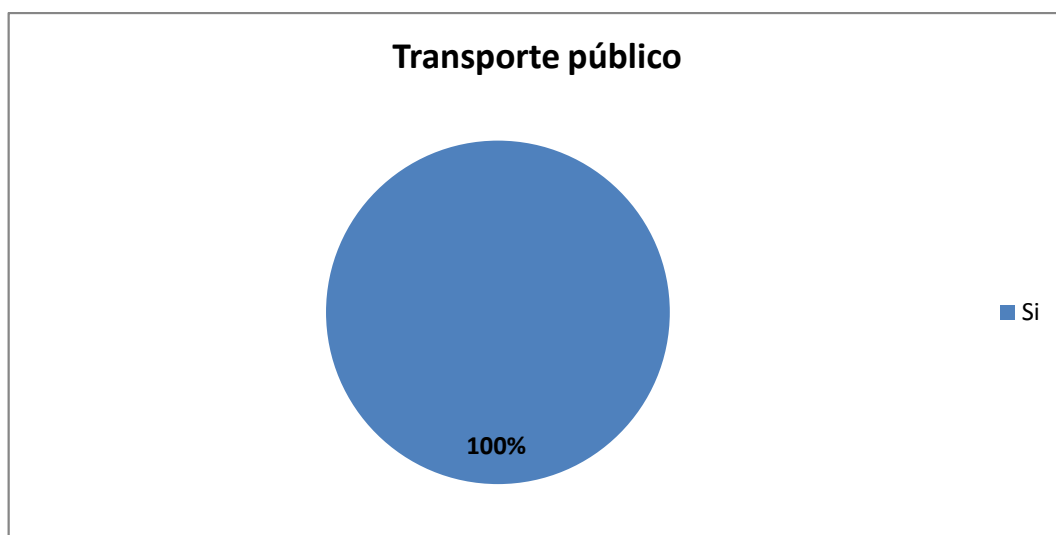
De los 323 encuestados de la comuna Sinchal el 95,7% afirman sobre la existencia de áreas recreativas en la comunidad como el parque y una cancha deportiva ubicada frente a la iglesia, pero el 4,3% de los encuestados considera que estos lugares no son recreativas para sus habitantes y consideran que no existen áreas recreativas en la comunidad, debido al mal estado en el que se encuentran porque desde la fecha en la que fueron entregadas estas obras, no han recibido mantenimiento ni por parte de las autoridades ni por parte de los comuneros.

TABLA N° 32. ¿Hasta su comuna llegan los buses de transporte público?

<b>31. Hasta su comuna llegan los buses de transporte publico</b>			
<b>Ítems</b>	<b>Descripción</b>	<b>Frecuencia</b>	<b>Porcentaje</b>
<b>31</b>	Si	323	100%
	<b>Total General</b>	<b>323</b>	<b>100%</b>

Fuente: Comuna Sinchal.  
Elaborado por: Gloria Rodríguez.

GRÁFICO N° 32. ¿Hasta su comuna llegan los buses de transporte público?



Fuente: Comuna Sinchal.  
Elaborado por: Gloria Rodríguez.

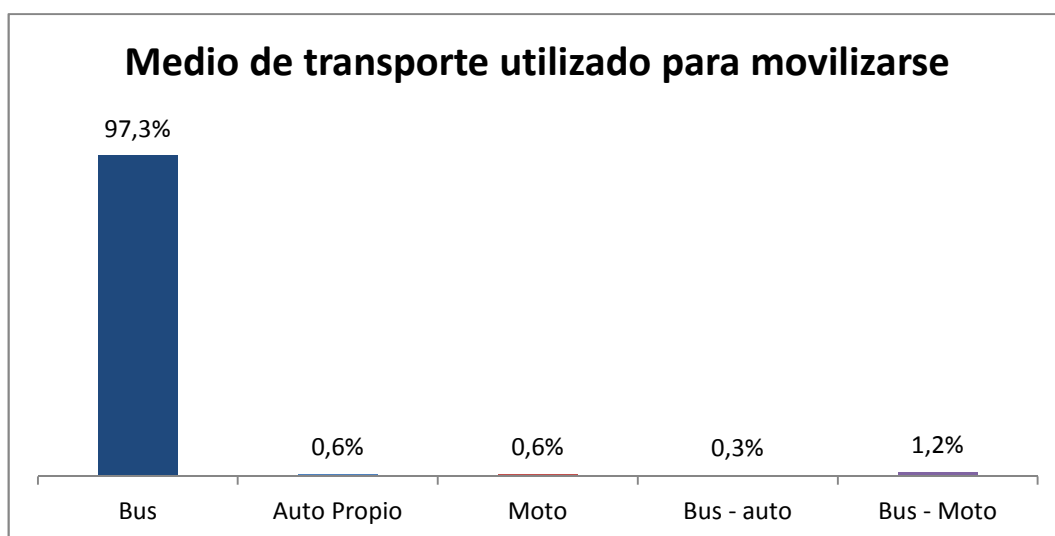
De los 323 encuestados de la comuna Sinchal el 100% afirma que el transporte público llega a la comunidad e inclusive las oficinas de la Cooperativa están ubicadas en la comuna, llegando con su recorrido hasta la comuna Barcelona, la Cooperativa es “2 de noviembre”, anteriormente el recorrido era desde La Libertad hasta la comuna de Barcelona, pasando por la comuna Sinchal, pero desde la creación de la terminal terrestre ubicada vía a Ballenita, las personas que por varios motivos tienen que hacer uso de los nuevos recorridos hasta llegar a La Libertad.

TABLA N° 33. ¿Qué medio de transporte utiliza para movilizarse?

<b>32. ¿Qué medio de transporte utiliza para movilizarse?</b>			
<b>Ítems</b>	<b>Descripción</b>	<b>Frecuencia</b>	<b>Porcentaje</b>
<b>32</b>	Bus	314	97,3%
	Auto Propio	2	0,6%
	Moto	2	0,6%
	Bus – Auto	1	0,3%
	Bus – Moto	4	1,2%
	<b>Total General</b>		<b>323</b>

Fuente: Comuna Sinchal.  
Elaborado por: Gloria Rodríguez.

GRÁFICO N° 33. ¿Qué medio de transporte utiliza para movilizarse?



Fuente: Comuna Sinchal.  
Elaborado por: Gloria Rodríguez.

De los 323 encuestados de la comuna Sinchal el 97,3% utiliza el medio para transportarse, el transporte público para llegar a su lugar de destino que en su mayoría es el cantón de Santa Elena y La Libertad, el 1,2% utiliza bus o moto para movilizarse, el 0,6% utiliza auto propio para movilizarse, otro 0,6% emplea como medio de movilización moto y otro 0,3% emplea bus y auto para movilizarse.

TABLA N° 34. ¿Cómo considera las vías de acceso de su comuna?

33. ¿Cómo considera las vías de acceso a su comuna?			
Ítems	Descripción	Frecuencia	Porcentaje
<b>33</b>	Buena	37	12%
	Mala	56	17%
	Regular	230	71%
	<b>Total General</b>	<b>323</b>	<b>100%</b>

Fuente: Comuna Sinchal.  
Elaborado por: Gloria Rodríguez.

GRÁFICO N° 34. ¿Cómo considera las vías de acceso de su comuna?



Fuente: Comuna Sinchal.  
Elaborado por: Gloria Rodríguez.

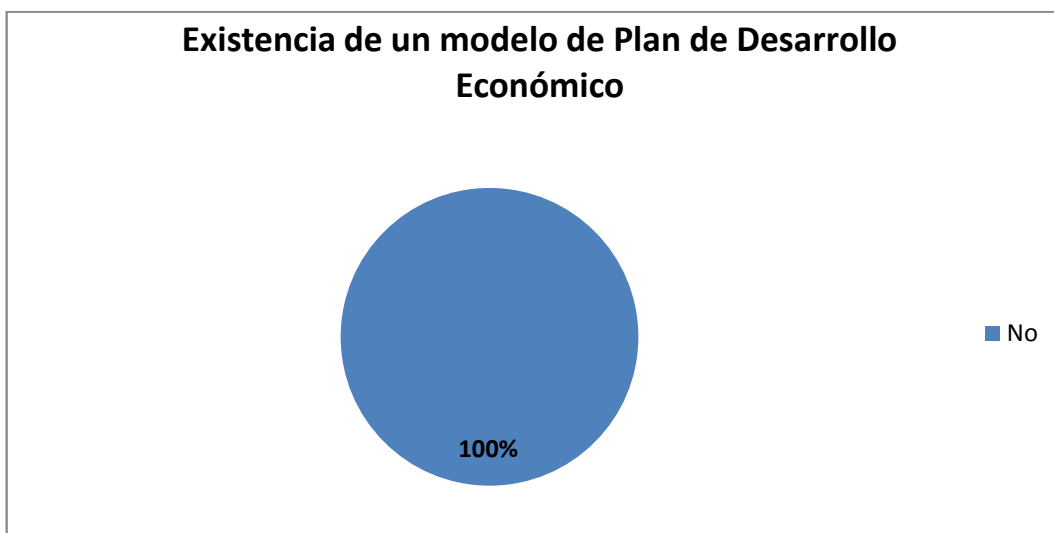
De los 323 de los encuestados en la comuna Sinchal el 71% de los encuestados considera que la vía de acceso a la comuna está en un estado regular debido a que se fue repavimentada últimamente, por otro lado el 17% considera que la vía de acceso está en mal estado y no existe señalización adecuada y por último el 12% considera que la vía de acceso está en buen estado en comparación con años anteriores.

TABLA N° 35. ¿Existe en su comuna algún modelo de Plan de Desarrollo Económico que se esté implementando?

<b>34. Existe en su comuna algún modelo de Plan de Desarrollo Económico que se esté implementando</b>			
<b>Ítems</b>	<b>Descripción</b>	<b>Frecuencia</b>	<b>Porcentaje</b>
<b>34</b>	No	323	100%
	<b>Total General</b>	<b>323</b>	<b>100%</b>

Fuente: Comuna Sinchal.  
Elaborado por: Gloria Rodríguez.

GRÁFICO N° 35. ¿Existe en su comuna algún modelo de Plan de Desarrollo Económico que se esté implementando?



Fuente: Comuna Sinchal.  
Elaborado por: Gloria Rodríguez.

De los 323 encuestados en la comuna Sinchal el 100% afirma que no existe un Plan de Desarrollo Económico que se esté implementando en la comunidad e inclusive no se está proponiendo ningún plan por parte de entidades públicas o privadas.

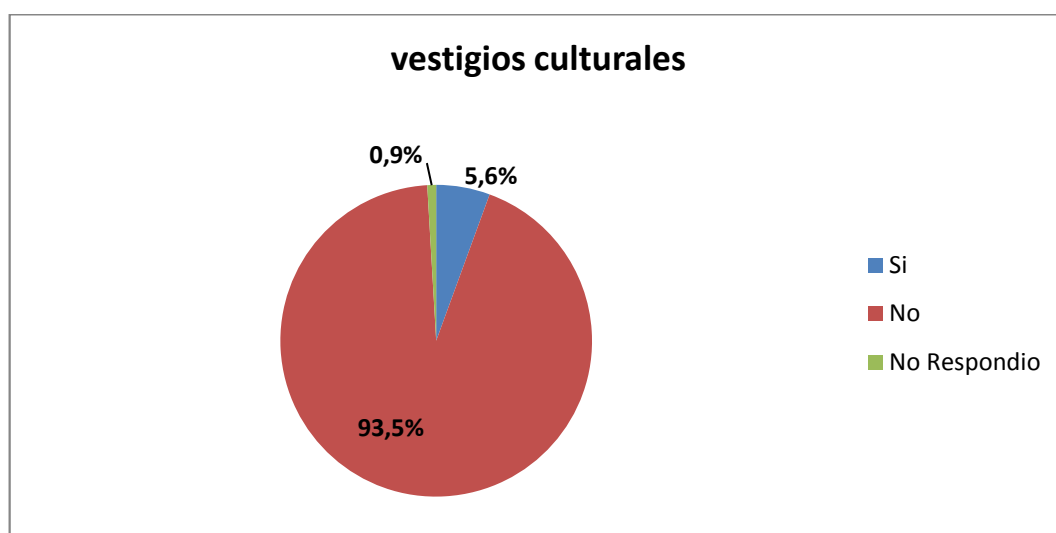
### 3.2.5. Características Culturales.

TABLA N° 36. ¿Dentro de su sector se han encontrado vestigios culturales?

35. ¿Dentro de su sector se han encontrado vestigios culturales?			
Ítems	Descripción	Frecuencia	Porcentaje
<b>35</b>	Si	18	5,6%
	No	302	93,5%
	No Respondió	3	0,9%
	<b>Total General</b>	<b>323</b>	<b>100%</b>

Fuente: Comuna Sinchal.  
Elaborado por: Gloria Rodríguez.

GRÁFICO N° 36. ¿Dentro de su sector se han encontrado vestigios culturales?



Fuente: Comuna Sinchal.  
Elaborado por: Gloria Rodríguez.

De los 323 encuestados de la comuna Sinchal el 93,5% afirma que no se han encontrado vestigios culturales en su sector, pero el 5,6% de los encuestados dice que anteriormente si se encontraron vestigios culturales en lugares cerca del río y haciendas, pertenecientes a la cultura Valdivia, motivo por el cual los restos fueron trasladados a esta comunidad, mientras que el 0,9% de los encuestados se abstuvo de responder la interrogante debido a que desconocen si se han encontrado vestigios culturales o no.

TABLA N° 37. ¿Celebran alguna festividad?

<b>36. ¿Celebran alguna festividad?</b>			
<b>Ítems</b>	<b>Descripción</b>	<b>Frecuencia</b>	<b>Porcentaje</b>
<b>36</b>	Si	323	100%
	<b>Total General</b>	<b>323</b>	<b>100%</b>

Fuente: Comuna Sinchal.  
Elaborado por: Gloria Rodríguez.

GRÁFICO N° 37. ¿Celebran alguna festividad?



Fuente: Comuna Sinchal.  
Elaborado por: Gloria Rodríguez.

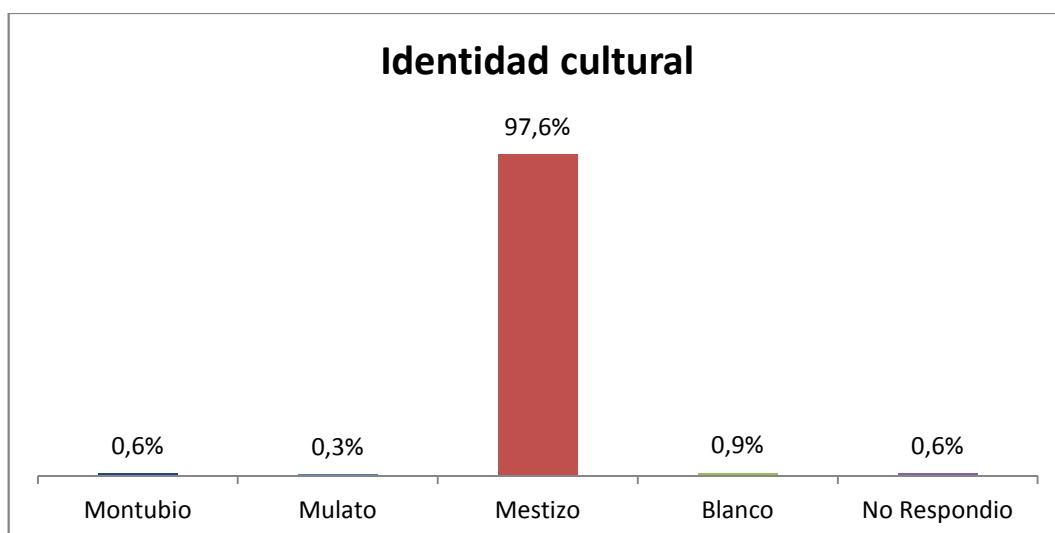
De los 323 encuestados de la comuna Sinchal el 100% afirma que en la comuna se celebran las festividades tanto cívicas como la creación de la bandera y el escudo que se celebra el 10 de agosto de cada año y las fiestas patronales de “San Pablo” y la Virgen del Quinche” que son celebradas con misa de acción de gracias y juegos tradicionales.

TABLA N° 38. ¿Cómo se identifica usted, según su cultura y costumbre?

<b>37. ¿Cómo se identifica usted, según su cultura y costumbres?</b>			
<b>Ítems</b>	<b>Descripción</b>	<b>Frecuencia</b>	<b>Porcentaje</b>
<b>37</b>	Montubio	2	0,6%
	Mulato	1	0,3%
	Mestizo	315	97,6%
	Blanco	3	0,9%
	No Respondió	2	0,6%
	<b>Total General</b>	<b>323</b>	<b>100%</b>

Fuente: Comuna Sinchal.  
Elaborado por: Gloria Rodríguez.

GRÁFICO N° 38. ¿Cómo se identifica usted, según su cultura y costumbres?



Fuente: Comuna Sinchal.  
Elaborado por: Gloria Rodríguez.

De los 323 encuestados el 97,6% se considera mestizo según su cultura y costumbres, el 0,9% se considera blanco, pero el 0,6% de los encuestados se considera montubio, mientras que el 0,6% restante se abstuvo de responder la interrogante, el 0,3% se considera mulato.

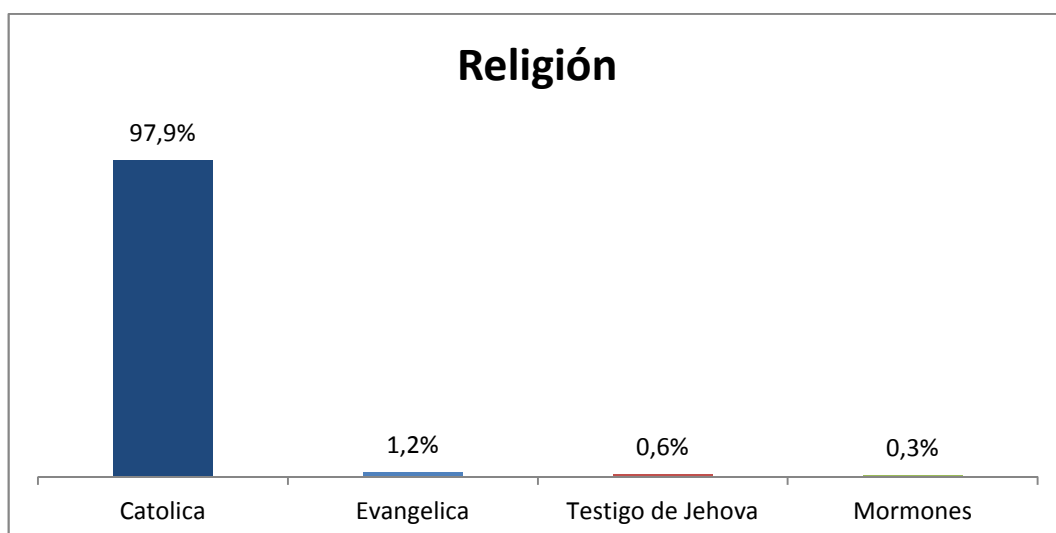


TABLA N° 39. ¿A qué religión pertenece?

38. ¿A qué religión pertenece?			
Ítems	Descripción	Frecuencia	Porcentaje
<b>38</b>	Católica	316	97,9%
	Evangélica	4	1,2%
	Testigo de Jehová	2	0,6%
	Mormones	1	0,3%
	<b>Total General</b>	<b>323</b>	<b>100%</b>

Fuente: Comuna Sinchal.  
Elaborado por: Gloria Rodríguez.

GRÁFICO N° 39. ¿A qué religión pertenece?



Fuente: Comuna Sinchal.  
Elaborado por: Gloria Rodríguez.

De los 323 encuestados de la comuna Sinchal el 97,9% pertenece a la religión católica, mientras que el 1,2% pertenece a la religión evangélica y el 0,6% de los encuestados pertenece a la religión de Testigo de Jehová, y el 0,3% pertenece a la religión de los mormones.

### 3.3. CONCLUSIONES

- A través de una reunión realizada con el dirigente comunal se muestra el acuerdo y respaldo con la realización de la propuesta del Plan de Desarrollo para la comuna Sinchal, periodo 2015.
- Las manifestaciones directas por parte de los dirigentes comunales y habitantes encuestados, mostraron que el 100% de los encuestados reconocen la inexistencia de un Plan de Desarrollo direccionado a evaluar las necesidades básicas insatisfechas en la comuna.
- La población de la comuna Sinchal cuenta con los servicios básicos de energía eléctrica y en algunos casos el alumbrado público y el agua potable, pero existen sectores que aún no cuentan con estos servicios, obteniendo un total del 88,3% de encuestados que tienen acceso a los servicios antes mencionados.
- Dentro de las actividades económicas que se realizan en la comuna, la agricultura es una de las que abarca un alto porcentaje llegando a ser el 27,9% de los encuestados que se dedican a esta actividad, pero que aún desarrollan con dificultades debido al sistema de riego que no se ha implementado en su totalidad en el sector a pesar que el MAGAP ha realizado los estudios pertinentes.
- El trabajo artesanal que se realiza en la comuna es de manera empírica y ancestral, el 28% de las personas encuestadas manifestaron que las artesanías que se realizan en la comuna están basadas en la paja toquilla y orfebrería, mezclando los metales preciosos como oro y plata.
- El 42,7% de los habitantes considera que se podría explotar como sitio turístico “El Mirador o Sendero” ubicado en la montaña, pero la gestión y falta de apoyo por parte de los gobiernos seccionales para impulsar el

turismo en la zona, genera un 56,1% de personas que se pronunciaron en decir que no existe ningún recurso turístico.

- Las vías o carretas son el principal acceso que tienen las personas a sus cultivos pero el 71% de las personas manifestaron que las vías se encuentran en estado regular generando incomodidades a la hora de trasladar el producto a la zona céntrica de la comuna o a los diferentes mercados.
- La cultura es parte de la comunidades de la provincia de Santa Elena, El 93,5% de las personas encuestadas afirman que no se han encontrado vestigios culturales o restos que demuestren la existencia de cultural ancestrales.

### 3.4. RECOMENDACIONES

- El trabajo en equipo genera grandes cambios en una comunidad, se recomienda que las reuniones entre los dirigentes comunales continúen para que corroboren el trabajo que los gobiernos seccionales realizan en la comuna.
- La necesidad de realización e implementación de un Plan que promueva el desarrollo socioeconómico de la zona, es evidente. Un plan que rescate los beneficios que se obtienen en las diferentes actividades que se desarrollan en la comuna, sin dejar a un lado las tradiciones y sobre todo que procure mejorar el nivel de vida de los habitantes de la comuna Sinchal.
- Es responsabilidad del dirigente velar por la correcta administración de los recursos de la comuna y procurar que todos los habitantes cuenten con los servicios básicos, la expansión urbana necesita contar con los servicios que rinden el acceso a una vida digna, considerando el crecimiento poblacional existente, siendo el gobierno seccional el principal ente promotor del cambio.
- Para que los agricultores puedan realizar sus actividades con mayor eficiencia, la implementación de un sistema de riego para cultivos de ciclo corto, especialmente del limón, producto que es comercializado en los diferentes mercados de la provincia.
- Promover el interés de los comuneros para la realización de artesanías que muestren la cultura de la comuna a través de la capacitación sobre el rescate de la identidad ancestral.
- El desarrollo turístico de una comuna puede llegar a generar fuentes de empleos haciendo partícipe a los habitantes de la comunidad que se encuentren capacitados, la gestión para la creación de un mirador o

sendero turístico muestra que el desarrollo sustentable y sostenible que se puede llegar a obtener sin descuidar el cuidado del medio ambiente.

- Se recomienda gestionar la readecuación de las vías de acceso a las comunas y de aquellas que sirven como conexión entre la comuna y las áreas agrícolas para facilitar el traslado de las cosechas que se realiza.
- La inexistencia de algún rastro de asentamientos ancestrales han ocasionado que algunas personas no posean identidad cultural, mediante la estimación del rescate del patrimonio cultural, los comuneros llegaran a sentirse más identificados con sus raíces.

## **CAPÍTULO IV**

### **PROPUESTA PARA UN PLAN DE DESARROLLO ECONÓMICO PARA LA COMUNA SINCHAL, PARROQUIA MANGLARALTO, CANTÓN SANTA ELENA, PROVINCIA DE SANTA ELENA, AÑO 2015.**

#### **4. CARACTERÍSTICAS GENERALES DE LA COMUNIDAD**

##### **4.1. ANTECEDENTES HISTÓRICOS DE LA COMUNA**

La comuna Sinchal fue fundada el 15 de Enero de 1938 con acuerdo ministerial N°15, las personas que lucharon y se involucraron en la creación de la comuna fueron: el Sr. Raimundo Orrala, Sr. Lisandro Laínez, Sr. Alberto Orrala, Sr. Francisco Orrala, Sr. Primo Borbor, Sr. Tomas Ventura Domínguez, Sr. Aurelio Laínez, todos actualmente fallecidos pero que buscaron la creación de lo que hoy actualmente se conoce como la comuna Sinchal ubicada en la Ruta del Spondylus a unos minutos de la comuna Valdivia.

Denominada así porque anteriormente en las festividades que se realizaban en la parroquia Manglaralto o Colonche, los personas vestían el atuendo conocido como chal, como ellos no utilizaban esta prenda, los denominaron “los sin chal”, otra versión por la cual a la comuna se la conoce con este nombre es porque se encuentra entre valles o elevaciones de tierra. Anteriormente el apellido que predominaba en la comuna eran; Borbor, Domínguez, Orrala y Apolinario con un total de 127 habitantes en el año 1938.

Como la tierra era adecuada para la agricultura y por la cercanía de río que posteriormente llamaron “Río California” poco a poco la población fue incrementando porque las personas se trasladaban a esta zona para realizar sus asentamientos y en muchos de los casos comenzar una actividad económica productiva, el incremento poblacional también está ligado a la formación de nuevas familias.

Son muchas las costumbres que aún permanecen intactas, especialmente las patronales como las de la “Virgen del Quinche” y “San Pablo”, patronos de la

comunidad, recordar a los fieles difuntos el 2 de noviembre de cada año y asistir al cementerio ubicado en un cerro, llevando adornos florales, manteniendo vivo el recuerdo de sus seres queridos.

#### **4.2. SITUACIÓN ACTUAL**

La comuna Sinchal ubicada en la parte norte de la provincia de Santa Elena, en la parroquia de Manglaralto, se encuentra a 15 minutos de la comuna Valdivia con una extensión territorial de 5.837 hectáreas, limitada:

Norte: Comuna Dos Mangas.

Sur: Comuna Manantial de Colonche.

Este: Comuna Loma Alta.

Oeste: Comuna Valdivia

Es una comunidad que tiene como actividad económica principal la agricultura, específicamente los productos de ciclo corto como el limón, pero también se desarrollan otras actividades como artesanía en metales como el oro, logrando organizarse en una pequeña Asociación denominada “Arte Oro”, en donde los miembros comuneros forman hermosas joyas a base de este metal, otras de las actividades que desempeñan sus habitantes es la artesanía en materiales rústicos como el cuerno de res.

Como una población ancestral que poco a poco el número de sus habitantes ha ido incrementando, sus necesidades lo hacen de la misma manera, como suplir o satisfacer las necesidades, es un trabajo que no solo depende de los dirigentes comunales, sino que es un trabajo en conjunto con sus habitantes, la correcta distribución de los recursos disponibles y el buen uso del suelo son factores que contribuyen al buen desenvolvimiento de las actividades que se desarrollan en la comunidad.

A pesar del avance tecnológico, la globalización y demás factores que influyen en el desarrollo de una población, en la comuna Sinchal aún existe la carencia de los principales servicios, como fluido de energía eléctrica en ciertos sectores, agua

potable, y sobre todo el alcantarillado. El asfaltado de calles se puede presenciar solamente en las calles principales o céntricas dejando a un lado la población más reciente que se encuentra en los asentamientos de las afueras de la comuna.

### **4.3. ASPECTOS DEMOGRÁFICOS**

Dentro de los aspectos demográficos que se analizaron en el estudio sobre las necesidades básicas insatisfechas en la comuna Sinchal, se determina que es una población joven alcanzando un total de 2.173 personas con edades menores a 35 años, este total no considera distinción de género u otro calificativo. Si nos referimos al género en el 2013 según el censo realizado por los dirigentes de la comuna en trabajo conjunto con el MAGAP, se determinó que existen 1.016 hombres y 1.002 mujeres.

El nivel socio económico de las personas es regular, las mujeres se dedican en su mayoría a los quehaceres domésticos, en total 599 mujeres se dedican a las actividades del hogar, dato obtenido del censo realizado en el 2013 por los dirigentes comunales. En total 743 hombres y 710 mujeres se dedican a alguna actividad que va desde empleados, subempleados obreros y jornaleros.

#### **4.3.1. Datos de la población**

La población de la comuna Sinchal, se destaca por ser habitantes con calidad humana, sencilla y con gran acogida a las personas que por diferentes motivos llegan a esta comunidad, a pesar de no tener un nivel alto de estudio, son amables y cordiales, siendo un total de 3.234 habitantes entre los que se incluyen los niños y personas adultas sin distinción alguna de edad o actividad a la que se dedican.

La Población Económicamente Activa es de 2.018 personas, cifra extraída de la población total de 3.234, para obtener el total de personas aptas para desempeñar actividades económicas se recurrió al censo realizado en el año 2013 como dato más actualizado, dejando por fuera a los menores de 15 años.



La actividad económica a que se dedican es en su mayoría a la agricultura, gracias a que cuentan con una tierra fértil, realizan cultivos de limón y sandía, y todos los productos que se cultivan en un ciclo corto. La habilidad de elaborar sombreros de paja toquilla fue enseñada de los ancestros a personas que en la actualidad hacen de esta actividad, su diario vivir obteniendo ingresos para solventar los gastos que se demandan en un hogar.

Los habitantes de la comuna han tenido que adaptarse a las necesidades existentes en la comunidad, como la escases de agua en ciertas ocasiones, y la falta de oportunidades de empleo dentro de la comuna, han obligado a varios de los pobladores a migrar en busca de mejores oportunidades laborales que les permita acceder a mejores condiciones de vida para sus familias.

#### **4.3.2. Población Económicamente Activa**

La Población Económicamente Activa abarca a las personas que se encuentran capacitadas para realizar alguna actividad económica y productiva dentro de los trabajos que se realizan en la comuna van desde los quehaceres domésticos, la agricultura, la orfebrería que es la elaboración de joyas a base de los metales como el oro y la plata combinados con piedras preciosas y la concha spondylus, material característico de la provincia.

Del total de la población 3.234, la población económicamente activa es un total de 2.018 habitantes, con edades que fluctúan de 15 años en adelante, personas capacitadas y aptas para desempeñar actividades económicas dentro o fuera de la comuna. Dentro de la comuna Sinchal la población se dedica a varias actividades económicas y productivas, como la agricultura, artesanía, algunos e inclusive a no contar con el recurso, se dedican a la pesca artesanal.

Tradicionalmente las mujeres se dedicaban a los quehaceres domésticos, pero en vista a las necesidad que tenían que ser satisfechas, un solo ingreso en el hogar no bastaba, y nace la idea de formar una Asociación de Mujeres “Fe y Esperanza” en donde sin dejar a un lado las responsabilidades del hogar se dedican a otras

actividades como la crianza de aves y ganado porcino, para su posterior comercialización e insumos para un comedor que es administrado por las integrantes de la asociación.

#### **4.3.3. Población ocupada**

Una comuna necesita contar con población ocupada y mientras más alto sea el porcentaje o la cantidad de personas que se encuentren al menos una hora a la semana desarrollando una actividad que podría ser remunerada o no, los beneficios que obtienen la comuna son altos mostrando el desarrollo de actividades socioeconómicas y la formación de asociaciones que desarrollen actividades ancestrales como la elaboración de artesanías.

Dentro de la población ocupada de los habitantes de la comuna Sinchal se encuentran alrededor de 2.360 personas ocupadas con una edad de 15 años en adelante que han desempeñado alguna actividad de económica por lo menos una hora al día, sin distinción de género, religión o estado civil.

La información fue obtenida del censo realizado en el año 2013 llevado a cabo por sus dirigentes en trabajo conjunto con el MAGAP, para conocer el incremento poblacional que ha sufrido la comuna y otros aspectos que se detallan en el censo realizado a toda la población.

#### **4.3.4. Población inactiva**

La población inactiva de la comuna Sinchal está formada por los habitantes menores de 15 años de edad, los adultos mayores que por diferentes dificultades físicas, no realizan actividades laborales y personas que poseen alguna discapacidad para desempeñar sus acciones con normalidad y son básicamente dependientes de otras personas para realizar sus actividades cotidianas.

En la comuna Sinchal son 1.216 menores de edad que mantienen dentro de la población inactiva existente y 136 personas tienen alguna discapacidad, información que no hace referencia a distinción de género, religión o estado civil.

#### **4.3.5. Crecimiento actual de la comuna**

El crecimiento de la comuna es del 5,44% anual, dato obtenido de la población menor a 3 años, un total de 176 niños que sus edades fluctúan ente 0 y que aún no cumplen los 3 años, dividido para su total de población de 3.234 personas, se predice que la población incrementa el 5,44% anualmente.

$$\text{Crecimiento de la Comuna} = \frac{176}{3.234} * 100 = 5,44\%$$

El tasa de crecimiento de la comuna puede modificar por diferentes factores entre los que se incluye los migratorios que están relacionados con las oportunidades laborales que una persona puede obtener en su lugar de residencia, hacemos énfasis en que una persona puede migrar por diferentes motivos; salud, estudios, trabajo y familia.

#### **4.3.6. Nivel de ingresos**

El nivel de ingresos mensuales que los habitantes de la comuna perciben es relativamente bajo, como se puede observar en la pregunta 15 de las encuestas realizadas a los habitantes de la comunidad en donde se concluye que el 59% obtiene ingresos menores a \$ 160,00 mensuales por familia, esto se puede justificar con las actividades que realizan sus habitantes, que van desde trabajos informales hasta los ocasionales que no les permiten a los comuneros obtener un salario fijo mensual.

Sin embargo no se los puede juzgar por las actividades que realizan en muchos casos subempleos que mantiene su nivel de adquisición muy bajo, el nivel de instrucción que poseen también influyen a la hora de buscar empleos con salarios fijos, pero dependerá del emprendimiento e iniciativa que demuestren para iniciar un pequeño negocio que les permita ser su propio jefe sin depender económicamente de terceros. Es común encontrar personas que se dedican a realizar trabajos de manera informal, aplicando los conocimientos ancestrales que fueron heredados por las personas que inicialmente habitaron la comuna.

#### 4.3.7. Nivel de ocupación

El nivel de ocupación de los habitantes de la comuna Sinchal es relativamente alto porque consideramos la población de 15 años en adelante, un total de 2.360 personas del total de 3.234 habitantes obtenemos que un 72,97% es el nivel de ocupación que mantiene la población de la comunidad.

$$\text{Nivel de Ocupación} = \frac{2.360}{3.234} * 100 = 72.97\%$$

Esto quiere decir que los habitantes de la comuna Sinchal se preocupan en mantenerse activos o desempeñar alguna actividad que les genere algún ingreso para el diario vivir, dejando el ocio de lado, inculcando a las nuevas generaciones a ser prósperos y proactivos.

#### 4.3.8. Mapa geográfico comunitario

ILUSTRACIÓN N° 2 Mapa geográfico comunitario



Fuente: Google Maps.  
Elaborado por: Gloria Rodríguez.

El mapa geográfico de la comuna se obtuvo gracias a la eficiencia de la tecnología que a través de su herramienta google maps facilita la fluidez de la información.

Se puede observar que existe solo una vía de acceso a la comuna la misma que comunica con la comuna Valdivia y Barcelona, los espacios verdes están ubicados en los exteriores de la comuna, espacios que son designados para el cultivo de los productos de ciclo corto y crianza del ganado.

#### **4.4. DIAGNÓSTICO SECTORIAL**

##### **4.4.1. Ambiente actual**

Las personas que habitan en la comuna, se destacan por ser personas trabajadoras, dedicadas a sus actividades personales y laborales. Los servicios básicos es un tema que preocupa a sus dirigentes, porque aunque algunos barrios cuentan con la accesibilidad a estos, el crecimiento poblacional ha obligado a los habitantes a desplazarse a nuevos sectores o zonas que aún no cuentan con estos servicios.

El asfaltado de las calles solo se ha realizado en lugares céntricos y en temporada de invierno las personas sufren de malestares por las condiciones en las que se encuentran las demás vías. El cuidado del medio ambiente es un tema que aún no llega a concientizar a sus pobladores, debido a las prácticas que aún se realizan como la quema de basura y dejar animales muertos a la intemperie generando malestar a las demás personas.

La existencia de las necesidades insatisfechas, ya sean básicas o secundarias han obligado a los habitantes de la comuna, en muchos casos a migrar, en busca de mejores ingresos para solventar los gastos que se generan en un hogar y brindar un mejor estilo de vida a sus familias, pero en cambio existen personas que también migran de sus hogares en busca de mejores oportunidades pero estudiantiles, con la esperanza de elevar su nivel de instrucción.

##### **4.4.2. Ambiental**

Actualmente en la comuna Sinchal no existe la concientización sobre el cuidado del medio ambiente, no se realiza el correcto desecho de la basura, porque sus habitantes aun realizan la quema de la misma en los patios de sus hogares o sectores apartados. A pesar que se han realizado charlas sobre concientización del

cuidado del medio ambiente, aún no se logra el objetivo principal que es la preservación del medio ambiente.

La cría de los animales especialmente el porcino, es el malestar diario que viven muchos de los habitantes, por los malos olores que emanan especialmente en temporada de verano, la cría de estos animales que sirven como sustento para muchos hogares, debería realizarse en lugares apartados que no perjudiquen a los comuneros, especialmente a los más pequeños de la casa, siendo los más vulnerables a enfermedades. El aseo de las calles solo se realiza en las que se encuentran asfaltadas, la existencia de terrenos baldíos ocasiona que se transformen en botaderos de basura.

Las áreas verdes o comúnmente conocidos como bosques, cuentan con la protección del gobierno que a través del Proyecto Integral de Desarrollo Agrícola, Ambiental y Social de Forma Sostenible del Ecuador conocido por sus siglas como PIDAASSE, busca la preservación de la cordillera y de las especies que habitan en ella, evitando la deforestación y caza indiscriminada.

#### **4.4.3. Recursos naturales**

La comuna Sinchal cuenta con zonas agrícolas, apropiadas para el cultivo de los productos representativos de la zona como son los de ciclo entre los que destacamos: limones, sandías, melones, etc. Estas zonas son en su mayoría regadas por el Río California que está ubicado en la parte norte de la comunidad y llega desde la comuna Barcelona.

En la comuna no existen lagunas u otro río que cruce por la zona, sin embargo si nos trasladamos a la montaña podemos encontrar una pequeña cascada llamada “La Botija” nombre asignado por sus habitantes, para llegar a este atractivo natural se necesita realizar un recorrido de 45 minutos o una hora a pie, por un sendero ubicado en la montaña, son pocos los comuneros aptos para realizar el recorrido, además de la cascada durante el recorrido se puede realizar el avistamiento de aves y otras especies.

#### **4.4.4. Uso correcto del suelo**

La comuna Sinchal se caracteriza por ser una tierra fértil, adecuada para el cultivo de productos agrícolas, como es el caso del limón, sandía, berenjena, etc. Los productos en su mayoría son trasladados al Cantón La Libertad para su comercialización, e inclusive llegan a los mercados de Guayaquil, provincia del Guayas.

Los habitantes que cuentan con un terreno agrícola y hacen uso productivo del mismo, procuran dar mantenimiento a las tierras y regirse con las normas que establece el MAGAP, sobre el cuidado del medio ambiente, los químicos que deben utilizarse para obtener productos de calidad sin perjudicar la tierra que trabajan, ni la salud de las personas que consumen sus productos.

El labrado de la tierra es un proceso que por muchos años se ha realizado de manera manual en base a los conocimientos ancestrales sobre cuando es el momento oportuno para el cultivo aprovechando las temporadas invernales, pero a través de la intervención del MAGAP se busca mecanizar los procesos, es así como la comuna estuvo involucrada en la entrega de motocultores y kits de riego por parte del MAGAP a las Asociaciones de Citricultores de la comuna.

#### **4.4.5. Clima**

El clima de la región es seco, por la ubicación del país en el globo terráqueo, contamos con estaciones climáticas, el invierno y verano en donde también influye las corrientes que llegan al Océano Pacífico como son: la corriente fría de Humboldt y la corriente Ecuatorial, generando cambios climáticos como las lluvias que a su vez ocasionan la creciente del Río California.

La temporada de invierno en los meses de mayo hasta diciembre, mientras que la temporada de veranos en los meses de enero hasta abril, la temporada de invierno es la más esperada por los agricultores por los beneficios que reciben de la naturaleza, a través de las lluvias y creciente moderada del río.

Debido a los cambios climáticos existentes, las lluvias llegan a esta zona con irregularidad, provocando cambios o molestias para las personas que se dedican a la agricultura y muchos de ellos han reportado pérdidas en sus cultivos por la ausencia de las lluvias porque no todos tienen acceso al río o aun pozo que los dote agua necesaria para el cultivo, ocasionando un efecto negativos en la oferta de los productos debido a su escases en los mercados centrales, además de los conflictos que ocasionan a los agricultores dejándolos endeudados con pérdidas y la maquinaria sub utilizada.

#### **4.4.6. Espacios productivos**

La comuna Sinchal es mayoritariamente agrícola destinada a espacios de producción en donde se cultivan productos de ciclo corto como el limón y sandia, en las mismas áreas donde se realizan los cultivos en muchas ocasiones se realiza la crianza de ganados que contribuyen y de esta manera los dueños de estos animales hacen uso de los productos que se pueden extraer de ellos como es el caso de la vaca, la leche y su carne para su posterior consumo y comercialización a las demás habitantes e inclusive en el mercado de la comunidad.

Por ser un poblado que no cuenta con la riqueza marítima, sus habitantes no se dedican a la pesca, ni los turistas llegan como comúnmente lo hacen atraídos por las playas, sin embargo uno de los platos que degustan sus habitantes es aquel que su ingrediente principal es el pescado y demás marisco, según la economía les permita tener acceso.

Los artesanos han optado por formar asociaciones en donde realizan sus trabajos de manufactura y confeccionan diversos artículos que pueden ser comercializados como artesanías que representen la cultura de la comuna.

#### **4.4.7. Medios de transporte y conectividad**

Los medios de transporte que se utilizan en la comuna es en su mayoría el transporte público para trasladarse a La Libertad, lugar de mayor concentración de comercio en la provincia de Santa Elena. Son pocos los habitantes que cuentan



con movilización propia, esto se justifica con el nivel de ingresos que perciben los habitantes de la comunidad.

Sin embargo y dependiendo del poder adquisitivo que tienen las personas, los habitantes optan por la adquisición de motos, por su bajo costo, son el principal medio de transporte dentro de la comuna y las personas que aún mantienen medios de movilización tradicional la bicicleta y triciclos para moverse dentro de la comuna.

ILUSTRACIÓN N° 3 Medio de transporte público, cooperativa de transporte "2de Noviembre"



Fuente: Comuna Sinchal.

Elaborado por: Gloria Rodríguez

#### **4.4.8. Tecnología**

La comuna Sinchal cuenta con el acceso a la televisión nacional, sin embargo el 2% de ellos también optaron por adquirir y contar con el servicio de televisión por cable, en su mayoría Direct tv, con una mayor recepción de canales, informativos y de entretenimiento además que brinda la facilidad de post pago.

El recurso tecnológico al que sus habitantes tienen mayor acceso, y que actualmente ya no se considera un lujo sino una necesidad para comunicarse e incluso llevar a cabo actividades de negocio, es el teléfono celular, por su costo y accesibilidad los habitantes optaron por este recurso, más que la telefonía fija, a

diferencia de otras comunidades la cobertura que tiene este medio de comunicación es buena.

En la comuna Sinchal solo existen dos cyber dotados de tres computadores, esto justifica el alto costo de accesibilidad del internet, sin embargo dos familias han optado por alquilar su equipo informático para que las personas realicen trabajos académicos.

#### **4.5. DIAGNÓSTICO TERRITORIAL**

La comuna Sinchal está ubicada en la zona 5 provincial de Santa Elena con código distrital 24D01, el código del circuito donde se encuentra ubicada la comuna es 24D01C09, según lo dispone la Secretaria Nacional de Planificación en su art. 1 donde estipula: “Conformar 140 distritos administrativos de planificación, así como 1.134 circuitos administrativos de planificación a nivel nacional, para la gestión de las entidades y organismos que conforman la Función Ejecutiva” , según registro oficial. (Secretaria Nacional de Planificación y desarrollo, 2012, pág. 24)

Tiene una extensión territorial de 5.837 hectáreas que se distribuyen en terrenos comunales destinados para su habitar, terrenos agrícolas para la producción de los diferentes productos que se cultivan en la zona pero algunos de los terrenos destinados a ser utilizados en la agricultura están siendo subutilizados y en muchos casos son terrenos baldíos, llenos de malezas, propensos a convertirse en botaderos de basura.

Los terrenos que se encuentran abandonados sin producir, es por la falta de recursos económicos para la adquisición de semillas, fertilizantes y demás insumos para obtener una buena cosecha, sobre todo de la maquinaria que representa el activo con más alto costo para la producción, para contrarrestar esto el gobierno se ha preocupado por la realización de convenios.

#### **4.5.1. Social**

En la comuna Sinchal existen centros gubernamentales que procuran el bienestar de sus habitantes como:

- Centro de Desarrollo Infantil “Padre Mariano Merchán”.
- Centro de Desarrollo Infantil “Rayito de Luz”

Centros que son de mucha ayuda para la educación de los infantes de la comuna, también se realizan cruzadas en caso que alguno de los comuneros necesite ayuda económica, se forman comisiones y realizan actividades para recaudar fondos, demostrando la solidaridad que poseen las personas que habitan en la Comuna Sinchal.

También la comuna cuenta con instituciones que contribuyen al desarrollo como:

- Junta Administradora de Agua Potable “Valdivia” que suministra de agua a las comunidades de Valdivia, Sinchal y Barcelona.

Administrando la correcta distribución del recurso hídricos para que llegue a todos los hogares.

#### **4.5.2. Organización social**

La comuna Sinchal cuenta con sus dirigentes que mediante el nombramiento expedido a través del MAGAP en la resolución N° 072-2014 y que a través de las elecciones que se realizaron en enero de este año se extiende el nombramiento del Cabildo de la comuna Sinchal el 20 de enero del presente año:

- Presidente: Sr. Gilberto Orrala Borbor.
- Vicepresidente: Sr. Víctor Orrala Apolinario.
- Secretario: Sr. Vicente Rodríguez Borbor.
- Sindico: Sr. Francisco Borbor Laínez.
- Tesorera: Sr. Ma. De Lourdes Domínguez Apolinario.

Personas que se encuentran comprometidas con la comunidad en planificar y gestionar actividades que busquen el desarrollo social y económico de la comuna, coordinando con los demás comuneros, haciéndolos partícipes de los proyectos y convenios que se propongan.

#### **4.5.3. Seguridad ciudadana**

La comuna Sinchal, como muchas de las comunidades de la zona norte no cuenta con una oficina de o delegación de la policía nacional, actualmente conocido como Unidades de Policías Comunitarias (UPC), que estén a disposición de cualquier emergencia que se presente en el momento indicado.

Sin embargo la delincuencia no es una de las características que posea la comunidad, por ser un poblado sencillo y humilde y sobre todo que entre ellos se conocen y conocen a sus familiares, y sobre todo los valores sobre los que han sido criados, no ha permitido que los malos hábitos se apoderen de esta población.

#### **4.5.4. Gestión comunal**

Entre las principales actividades y funciones que debe desempeñar una directiva comunal, es gestionar con las autoridades seccionales y buscar las fuentes públicas o privadas para el desarrollo de los proyectos que se planteen.

Los proyectos que en la actualidad se desarrollan en conjunto con el gobierno central a través del MAGAP son: Socio Bosque en donde se busca preservar los bosques que rodean a la Comuna y resguardar la flora y fauna que habitan en el bosque. Y el proyecto PIDASSE en convenio con el MAGAP se implementó 132 hectáreas de sembrío para riego de cultivos de ciclo corto como el limón, pero existen otros factores que no contribuyen al buen funcionamiento del proyecto como la energía eléctrica que se necesita.

Además han buscado la forma de no mantenerse a esperas de lo que pueden llegar a recibir por parte del estado y han buscado la manera de establecer un Proyecto

de implementación de un laboratorio de bioinsumos para lograr que las plagas sean manejadas por patógenos, es decir q sean controladas sin utilizar químicos.

#### 4.5.5. Servicios públicos básicos

El principal servicio básico al que tienen acceso sus habitantes es la energía eléctrica y otros comuneros manifiestan que los servicios básicos disponibles a parte de la energía eléctrica son el agua potable y el alumbrado público.

CUADRO N° 4 Servicios Básicos disponibles

Servicios Básicos	Porcentaje de Disponibilidad
<b>Energía Eléctrica</b>	33,42% de disponibilidad en la Comuna.
<b>Agua</b>	34,82% de disponibilidad en la Comuna.
<b>Alumbrado Público</b>	32,62% de disponibilidad en la Comuna.
<b>Alcantarillado</b>	No existe.
<b>Asfaltado de calles</b>	1% de disponibilidad en la Comuna.

Fuente: Comuna Sinchal

Elaborado por: Gloria Rodríguez.

Sin embargo existen sectores en los que aún no llega la existencia de estos servicios, hablamos de los asentamientos que recientemente se han realizado debido al crecimiento poblacional existente, que obligan a las personas a desplazarse a lugares apartados de los que podría llamar el centro de la comuna, es por ese motivo que no se puede hablar de un 100% de disponibilidad de cada servicio básico.

La realización del alcantarillado en la comunidad es el principal sueño que tienen sus dirigentes, pero que solo se realizaran en trabajo en conjunto con las autoridades de los gobiernos descentralizados de la provincia de Santa Elena, recordando que todos los servicios antes mencionados no son un derecho, sino una obligación de las autoridades de turno.

#### 4.5.6. Vías de acceso a la comunidad

La vía de acceso a la comuna es la misma que comunica y une las comunas de Valdivia, Sinchal y Barcelona, se encuentra en estado regular, notablemente con baches en el ingreso de la comuna, sus habitantes manifestaron que esta vía recibió mantenimiento hace dos años, pero esto no ha sido suficiente para impulsar el desarrollo de la comunidad, porque el traslado de los productos no es el adecuado.

Los agricultores para ingresar las zonas de cultivo cuando realizan las cosechas de los productos, tampoco cuentan una vía en buen estado, inclusive muchos tienen que realizar el traslado de la carga en sus hombros hasta llegar a la carretera más estable donde los espera una camioneta y en muchos casos triciclos para concluir con el traslado de los productos hasta la comuna.

ILUSTRACIÓN N° 4 Calle principal y secundaria de la comuna Sinchal.



Fuente: Comuna Sinchal.

Elaborado por: Gloria Rodríguez.

La gran diferencia que existe en el estado que se encuentran las vías es evidente, mostrando que solo la vía principal es la preocupación de los gobiernos olvidándose de las vías transversales.

#### **4.5.7. Espacios urbanos**






Entre los espacios urbanos de la comuna destacamos los siguientes:

- 🏠 Iglesia Central: Donde se realizan misas dominicales, y en fiestas patronales, como una forma de gratitud.
  
- 🏠 Sub Centro de Salud: Donde acuden las personas para revisión o cuando presentan cuadros infecciosos leves, cuando casos de mayor gravedad se genera el traslado al Centro de Salud de Manglaralto o Santa Elena.
  
- 🏠 Mercado Central: Donde las personas acuden para adquirir los vivires de primera necesidad.
  
- 🏠 Oficina Comunal: Lugar donde se realizan las reuniones de directivos de la comuna.
  
- 🏠 Parque Central: A pesar de no estar en las mejores condiciones dispone de juegos para niños.
  
- 🏠 Cancha Deportiva: Es un espacio recreativo donde personas de todas la edades realizan actividades deportivas a pesar que no se encuentran en el estado más óptimo.
  
- 🏠 Cementerio: Esta ubicado en la parte alta de la comuna.

#### **4.5.8. Oportunidades del sector**






La comuna Sinchal como muchas de las comunidades de la zona norte es mayormente agrícola y artesanal, como principal oportunidad del sector se destacan:

- 🏠 Apoyo del gobierno a las asociaciones existentes en la comuna, por medio de microcréditos, para la adquisición de materiales y maquinarias para mejorar la productividad.

-  Mercados y centros comerciales de la provincia de Santa Elena demandan los productos que se cultivan en la comuna.
  
-  Convenio con el MAGAP, desarrollo del proyecto Socio Bosque en donde se busca preservar la existencia de los recursos naturales.
  
-  Proyecto PIDASSE a través del MAGAP, que mediante un convenio se establece un sistema de riego para limón, en alrededor de 122 hectáreas.
  
-  Habitantes se acogen al proyecto de MIDUVI, para contar con un techo para vivir junto con sus familias.
  
-  Disponibilidad de territorios para que los gobiernos seccionales desarrollen proyectos de inclusión social y socio productivos.

#### **4.5.9. Amenazas del sector**

Dentro de las principales amenazas que podemos percibir en la comuna Sinchal son:

-  Que el MAGAP no de fiel cumplimiento de los convenios establecidos.
  
-  Falta de utilización estratégica del recurso hídrico que cuenta la comuna.
  
-  Deforestación indiscriminada en la zona, incumplimiento al Proyecto Socio Bosque.
  
-  Ministerio de Educación no cuenta con una delegación en la comuna.
  
-  Despreocupación por parte del Ministerio del Turismo para impulsar el desarrollo turístico de la comuna.



#### 4.5.10. Infraestructura

La comuna Sinchal cuenta con una vía de acceso, la misma que comunica a las comunas de Valdivia, Barcelona y Loma Alta, conocida con el nombre de Tomas Ventura, el estado en el que encuentra esta vía es regular, debido a que ha recibido mantenimiento pero por consecuencia de las épocas de invierno, el deterioro es visible y se percata en la existencia de baches, que dificultan el traslado de los productos a los mercados de los cantones de Santa Elena y La Libertad.

ILUSTRACIÓN N° 5 Croquis de la comuna Sinchal



Fuente: Investigación de campo.

Elaborado por: Comuna Sinchal.

La comuna está formada por nueve barrios legalmente constituidos, las viviendas en las que habitan los pobladores en su mayoría son de cemento, un pequeño porcentaje y en los recientes asentamientos, se evidencia la existencia de viviendas de caña.

## **4.6. MARCO ESTRATÉGICO**

### **4.6.1 Misión**






Ejecutar actividades de desarrollo, que promuevan el trabajo en equipo tanto de los dirigentes como de sus habitantes, equilibrando la utilización de los recursos y la satisfacción de necesidades existentes en la comuna Sinchal.

### **4.6.2. Visión**

En el 2019 convertirse en un referente turístico y económico en la Ruta del Spondylus, destacando los recursos potenciales de la comuna, mejorando la calidad de vida de los habitantes de la comunidad.

### **4.6.3. Principios**

Los dirigentes y habitantes de la comuna Sinchal se rigen bajos los principios inculcados por sus antepasados y que procuran mantener en las nuevas generaciones, como:

-  Responsabilidad: Al momento de cumplir con las obligaciones contraídas con sus habitantes, promesas o planes de trabajo propuestos.
  
-  Respeto: Convirtiéndose en una ley de vida, que procure el buen vivir y la armonía entre los habitantes de la comuna Sinchal, sin perjudicar y dañar la integridad física y moral de los demás habitantes.
  
-  Servicio: Atender todas las necesidades de sus habitantes, en el corto, mediano y largo plazo, procurando el fiel cumplimiento de sus actividades de desarrollo y mejoras.
  
-  Humanidad: Actuar pensando en que sucedería si estamos en las situaciones de los demás, siempre procurando no dañar la integridad de los demás.
  
-  Democracia: Todos los habitantes de la comuna, tienen igual e oportunidades de superación y desarrollo.

- Participación: Todos los habitantes de la comuna tienen el derecho y obligación de conocer y participar en todos los asuntos que involucren el habitat donde se encuentran.

#### **4.6.4. Valores**

- Honestidad: Declarar siempre bajo el honor de la verdad y procurar el bienestar de los habitantes de la comunidad.
- Transparencia: Cuando se administran los recursos del estado, el medio ambiente y sobre la rendición de cuentas sobre los recursos y sus designaciones.
- Respeto: Convirtiéndose en una ley de vida, que procure el buen vivir y la armonía entre los habitantes de la comuna Sinchal, sin perjudicar y dañar la integridad física y moral de los demás habitantes.
- Solidaridad: Actuar buscando el bien de las personas que nos rodean y colaborar en todo lo que esté a nuestro alcance.
- Tolerancia: Mantener y procurar la tranquilidad en el medio en que se vive, respetando las decisiones y acciones que tomen las personas que están a nuestro alrededor.

#### **4.6.5. Objetivos**

##### **Objetivo General**

Proponer un Plan de Desarrollo fomentando el progreso socioeconómico, turístico y cultural satisfaciendo las necesidades de los habitantes de la comuna.

##### **Objetivos Específicos**

- Identificar las necesidades básicas insatisfechas en la comuna a través de la observación directa planificando el reordenamiento urbanístico.
- Gestionar la implementación de un sistema de riego para los cultivos de ciclo corto mediante la intervención de entidades gubernamentales.
- Gestionar la readecuación de las calles transversales de la comuna especialmente de las que permiten el acceso a las zonas de cultivo mediante presentación de proyecto de asfaltado de calles.
- Promover la identidad cultural proponiendo el “Rescate del Patrimonio Cultural y Ancestral”, a través de ferias con la participación de los habitantes.
- Incentivar la realización de capacitaciones en temas de atención y guía turística mediante talleres y charlas dirigidas a los habitantes de la comuna.
- Diseñar Modelo de “Mirador Turístico” implementado actividades turísticas – ecológicas, caminatas a través del sendero impulsando el turismo de la comunidad.

## 4.7. MARCO LÓGICO

CUADRO N° 5 Matriz de Marco Lógico

Jerarquía de los objetivos	Indicadores verificables objetivamente	Medios de verificación	Supuesto
<b>FIN</b> Fomentar el desarrollo económico turístico y cultural de la comuna Sinchal.	Hasta el 2018 incrementar el ingreso en un 20%.	Realización de encuestas sobre el mejoramiento de la calidad de vida.	Desarrollo socio económico de la comuna.
<b>PROPÓSITO</b> Diseñar un Plan de Desarrollo Económico para la comuna Sinchal.	Hasta el 2018, el 10% de los proyectos estén siendo ejecutados por el GAD provincial.	Obras realizadas por el Gobierno Autónomo Descentralizado.	Cumplimiento del Plan de Desarrollo Económico.
<b>RESULTADO</b> Satisfacer las necesidades socio económicas de los habitantes de la comuna.	Hasta el 2018, el 100% de los barrios cuenten con los servicios básicos y capacitados en temas turísticos.	Todos los barrios de la comuna dispongan de los servicios básicos. Personas aptas para guías turísticos.	Todas las necesidades básicas se encuentren satisfechas.
<b>ACTIVIDADES</b> <ul style="list-style-type: none"> <li>🚧 Reordenamiento urbanísticos de los sectores apartados de la comuna.</li> <li>🚧 Gestionar implementación del Sistema de Riego.</li> <li>🚧 Gestionar readecuación de vías transversales.</li> <li>🚧 Promover el “Rescate del Patrimonio Cultural y Ancestral”.</li> <li>🚧 Incentivar a los habitantes para capacitaciones de turismo comunitario.</li> <li>🚧 Diseñar modelo de “Mirador Turístico”</li> </ul>	<ul style="list-style-type: none"> <li>🚧 Reconocimiento del 100% de las necesidades insatisfechas.</li> <li>🚧 Hasta el 2016 el proyecto de Sistema de Riego este avanzando.</li> <li>🚧 Hasta el 2015 establecer en qué nivel se encuentran las vías de la comuna.</li> <li>🚧 Dos ferias culturales anualmente hasta el 2018.</li> <li>🚧 Dos talleres de turismo comunitario anualmente.</li> <li>🚧 En el 2018 contar con el centro turístico.</li> </ul>	<ul style="list-style-type: none"> <li>🚧 Fichas de observación detallando las necesidades existentes</li> <li>🚧 Convenio firmado por el MAGAP.</li> <li>🚧 Que las vías hayan pasado de primer orden a un segundo o tercer orden.</li> <li>🚧 Cantidades de ferias que se han realizado y firmas de participantes.</li> <li>🚧 Listado de personas asistentes a los talleres.</li> <li>🚧 Creación del centro turístico “El Mirador”</li> </ul>	<ul style="list-style-type: none"> <li>🚧 Disminución de las necesidades básicas.</li> <li>🚧 Sistema de Riego para cultivo de ciclo corto.</li> <li>🚧 Vías de tercer orden en buen estado.</li> <li>🚧 Ferias culturales dos veces al año.</li> <li>🚧 Personas capacitadas en temas de turismo comunitario.</li> <li>🚧 Centro turístico “El Mirador”.</li> </ul>

Fuente: Comuna Sinchal.  
Elaborado por: Gloria Rodríguez

#### **4.7.1. Estrategias**

Para lograr mayor eficacia en las actividades que se desarrollan en la comuna, se plantean las siguientes estrategias en los niveles, administrativos, dirigidas a los directivos comunales, productivas dirigidas a los agricultores, artesanos y demás personas que se dediquen a una actividad económica

Estrategias de Nivel Administrativo:

- 🌈 Dialogar sobre los beneficios que se obtendrán con la implementación de un Plan de Desarrollo Económico.
- 🌈 Aprovechar las oportunidades existentes en el mercado, nuevos mercados para comercializar los productos que se extraen de la tierra y las artesanías que se elaboran.
- 🌈 Desarrollar talleres de capacitación sobre temas administrativos y manejo de los recursos.

Estrategias de Nivel Productor:

- 🌈 Aplicar técnicas de agricultura que otorguen productos más orgánicos para el consumo humano.
- 🌈 Desarrollar programas de capacitación sobre el manejo de los recursos económicos para promover el desarrollo sustentable de la zona.
- 🌈 Implementar programas de cuidados del medio ambiente y los recursos naturales existentes en la comuna.

Estrategias de Turismo Comunitario:

- 🌈 Desarrollar talleres de capacitación sobre turismo comunitario.
- 🌈 Implementar actividades relacionadas con caminatas por el sendero de la montaña.

#### 4.7.2. Matriz de potencialidades

A través de la matriz de potencialidades se describen los convenios o proyectos que tiene la comuna con entidades gubernamentales, las limitaciones que se pueden presentar ocasionando que los proyectos no se cumplan al 100%.

CUADRO N° 6 Potencialidades de la comuna Sinchal

Áreas Temáticas	Potencial	Limitación	Problemas
<b>Área Económica</b>	<ul style="list-style-type: none"> <li>✚ Convenio con el Ministerio de Agricultura, Ganadería, Acuacultura y Pesca para desarrollar proyectos.</li> <li>✚ Proyecto Socio Bosque.</li> <li>✚ Proyecto PIDASSE.</li> <li>✚ Proyecto MIDUVI.</li> </ul>	La limitación que se presenta en el desarrollo de los convenios y proyectos es que el MAGAP no cumpla con los convenios establecidos para obtener los resultados que se espera con cada proyecto en ejecución.	<ul style="list-style-type: none"> <li>✚ Existencia de terrenos agrícolas, sin producción.</li> <li>✚ Incremento del costo de producción y comercialización de los productos.</li> </ul>
<b>Área Turística</b>	Convenio con el Ministerio de Turismo para la creación del Centro Turístico “El Mirador”.	Deficiente patrocinio por parte de las entidades públicas.	Desconocimiento de ruta turística de la comuna.
<b>Área Cultural y Social</b>	<ul style="list-style-type: none"> <li>✚ Celebración de las fiestas tradicionales y patronales.</li> <li>✚ Realización de actos sociales en beneficios de terceros.</li> </ul>	<ul style="list-style-type: none"> <li>✚ Desconocimiento actividades fiestas tradicionales.</li> <li>✚ Deficiente comunicación sobre realización de actos sociales.</li> </ul>	<ul style="list-style-type: none"> <li>✚ Incorrecta transmisión de costumbres y tradiciones a las futuras generaciones.</li> <li>✚ Falta de comunicación entre los comuneros.</li> </ul>

Fuente: Comuna Sinchal.  
Elaborado por: Gloria Rodríguez.

#### **4.8. COMPONENTES DE TRABAJO**

Entre los principales componentes de trabajo para el cumplimiento del Plan de Desarrollo Económico, y según la disponibilidad de la comuna Sinchal son los siguientes:

**Mano de obra:** Los habitantes cuentan con el conocimiento sobre sistemas de riego y agricultura, además de desarrollar otras habilidades y contar con conocimientos empíricos o que fueron transmitidos de otras generaciones pasadas, también conocen sobre el manejo de metales como el oro y la plata para la elaboración de joyas.

**Disponibilidad de recursos naturales:** La tierra es muy bondadosa y fértil, apta para el cultivo de los diferentes productos de la zona, tanto de ciclo corto como de ciclo largo, en el caso de los artesanos que utilizan el oro y la plata como materia prima para su trabajo, se dificulta su adquisición por el alto costo de los materiales en los últimos años, generando una baja en la producción.

**Disponibilidad de recursos económicos:** No cuentan con el suficiente apoyo económico para el desarrollo de proyectos de inversión o inversión en cultivos de productos, los agricultores están a la expectativa de los convenios que plantee el gobierno direccionado con la matriz productiva que involucre directamente al sector agrario.

**Recurso tecnológico:** Implementación de sistemas de riego que permiten dotar de agua a los cultivos de productos de ciclo corto, este sistema la producción va disminuir su costo permitiendo introducir al mercado productos más competitivos. En el caso de los artesanos realizan la elaboración de sus productos de manera manual y con técnicas más tradicionales con maquinarias que funcionan manualmente.



#### 4.8.1. Etapas

Los proyectos que se describen muestran su viabilidad para mejorar las condiciones de vida de los comuneros y buscar el desarrollo de la comuna.

- 🌍 **Gestionar readecuación de las vías transversales de la comuna:** El asfaltado de las calles no es completamente atendido por las autoridades generando malestar en la temporada de invierno y el traslado de los productos que son cosechados para su posterior comercialización.
- 🌍 **Plantear el reordenamiento urbanístico:** Con el crecimiento poblacional, las personas se han dispersado y asentándose en sectores que anteriormente estaban deshabitados sin acceso a los servicios básicos.
- 🌍 **Gestionar implementación del Sistema de Riego para cultivos de ciclo corto:** Un sistema de riego mejora los cultivos de ciclo corto y de esta manera mejorar la producción, aunque su costo es realmente alto, los beneficios se obtendrán a largo plazo.
- 🌍 **Promover el “Rescate del Patrimonio Cultural y Ancestral”:** Por medio de este proyecto se pretende rescatar, inculcar y procurar la permanencia a través del tiempo sobre el patrimonio cultural de la comuna, su ideología e identidad.
- 🌍 **Incentivar la realización de capacitaciones en temas de turismo comunitario:** Las personas deben estar aptas para atender la llegada de los turistas guiándolos y brindando la ayuda necesaria durante su estancia en la comuna.
- 🌍 **Diseñar Modelo de “Mirador Turístico”:** Mediante este proyecto la comuna Sinchal, se desarrollaría turísticamente atrayendo a personas de sus alrededores y sobre todo turistas, originando fuentes de empleo y por ende mejores ingresos para los habitantes de esta comunidad.

CUADRO N° 7 Etapas






























<b>Etapas</b>	<b>Responsable</b>	<b>Involucrados</b>	<b>Impacto en la Comuna</b>
<b>Gestionar readecuación de vías transversales.</b>	Gobierno Autónomo Descentralizado. Prefectura de Santa Elena.	Dirigentes comunales. Habitantes de la comuna.	Altamente positivo.
<b>Plantear el reordenamiento urbanístico</b>	Dirigentes de Gobiernos Seccionales.	Dirigentes comunales. Habitantes de la comuna.	Altamente positivo.
<b>Gestionar el Sistema de Riego para cultivos de ciclo corto.</b>	Ministerio de Agricultura, Ganadería, Acuacultura y Pesca.	Dirigentes comunales. Comuneros agricultores.	Altamente positivo.
<b>Promover el “Rescate del Patrimonio Cultural y Ancestral”</b>	Dirigentes Comunales.	Habitantes de la comuna.	Positivo
<b>Incentivar capacitaciones en temas de turismo comunitario.</b>	Ministerio de Turismo. Dirigentes Comunales.	Dirigentes comunales. Habitantes de la comuna.	Altamente positivo
<b>Diseñar Modelo de “Mirador Turístico”</b>	Ministerio de Turismo. Gobierno Autónomo Descentralizado.	Dirigentes comunales. Habitantes de la comuna.	Altamente positivo.

Fuente: Comuna Sinchal.  
Elaborado por: Gloria Rodríguez.

#### 4.8.2. Acciones

Para la correcta gestión de los proyectos se debe realizar las acciones planeadas, con las instituciones pertinentes, manteniendo el objetivo principal.

CUADRO N° 8 Acciones basadas en las etapas

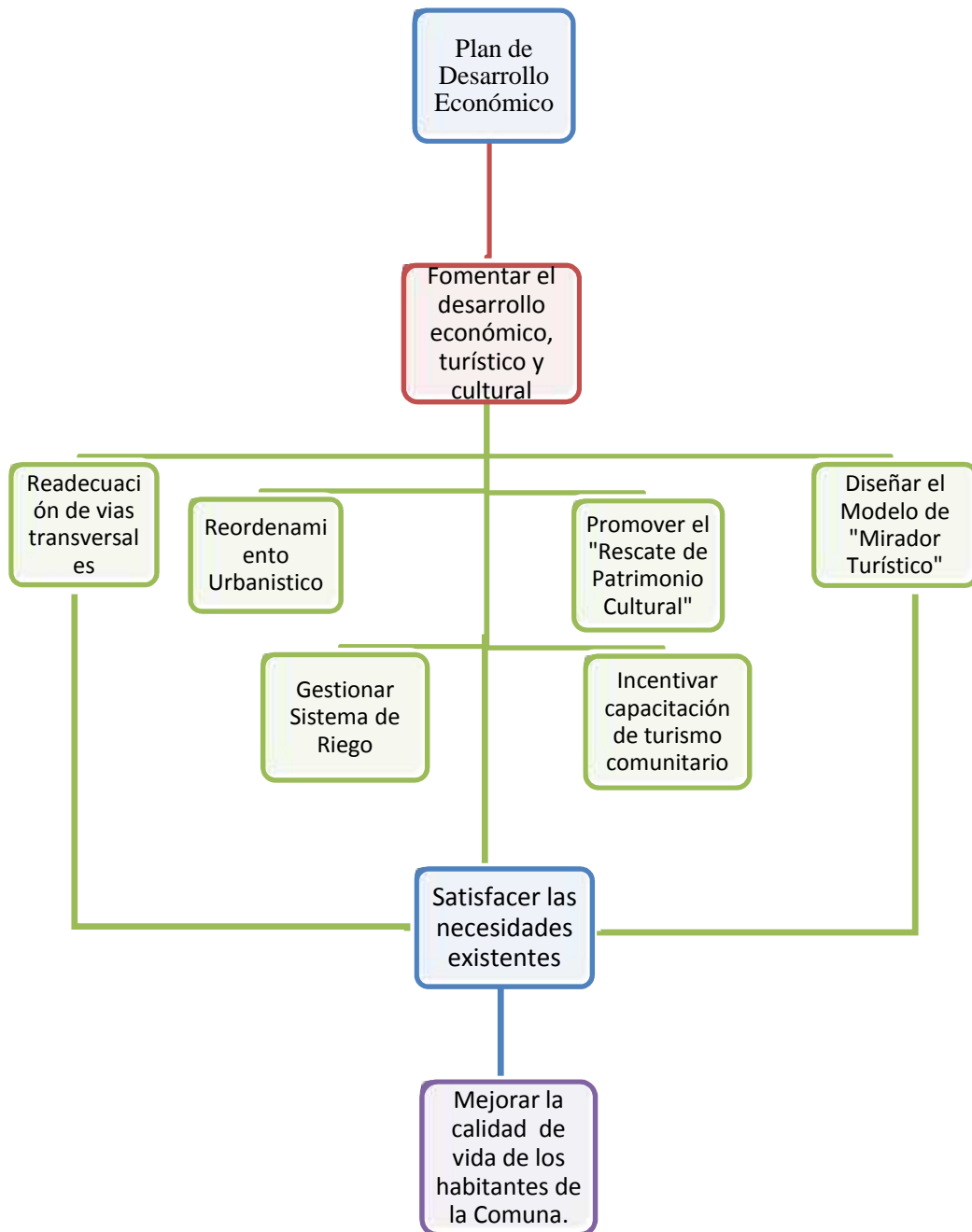
Etapas	Institución responsable	Acciones
<b>Gestionar readequación de vías transversales.</b>	<ul style="list-style-type: none"> <li> Ministerio de transporte y obras públicas.</li> <li> Gobierno Autónomo Descentralizado GAD.</li> </ul>	<ul style="list-style-type: none"> <li> Determinar estado en el que se encuentran las vías transversales.</li> <li> Diseñar el proyecto de readequación de las vías.</li> <li> Gestionar con las autoridades pertinentes.</li> </ul>
<b>Plantear el reordenamiento urbanístico.</b>	<ul style="list-style-type: none"> <li> Gobierno Autónomo Descentralizado GAD.</li> <li> Corporación Nacional de Electricidad.</li> <li> Aguapen EP.</li> </ul>	<ul style="list-style-type: none"> <li> Extraer información sobre disponibilidad de servicios básicos.</li> <li> Diseñar el proyecto para expansión urbana.</li> <li> Gestionar con las autoridades pertinentes.</li> </ul>
<b>Gestionar el Sistema de Riego para cultivos de ciclo corto.</b>	<ul style="list-style-type: none"> <li> Ministerio de Agricultura, Ganadería, Acuacultura y Pesca.</li> </ul>	<ul style="list-style-type: none"> <li> Determinar los beneficios para los agricultores.</li> <li> Gestionar con las autoridades pertinentes.</li> <li> Seguimiento del proyecto.</li> </ul>
<b>Promover el “Rescate del Patrimonio Cultural y Ancestral”</b>	<ul style="list-style-type: none"> <li> Directorio comunal de Sinchal.</li> </ul>	<ul style="list-style-type: none"> <li> Organizar ferias comunales.</li> <li> Programar la realización con los comuneros.</li> </ul>
<b>Incentivar capacitaciones en temas de turismo comunitario</b>	<ul style="list-style-type: none"> <li> Ministerio de Turismo.</li> <li> Directorio comunal de Sinchal.</li> </ul>	<ul style="list-style-type: none"> <li> Determinar los temas de capacitación.</li> <li> Gestionar realización de capacitaciones.</li> <li> Establecer fechas de talleres.</li> </ul>
<b>Diseñar Modelos de “Mirador Turístico”</b>	<ul style="list-style-type: none"> <li> Ministerio de Turismo.</li> <li> Ministerio de Transporte y obras públicas.</li> <li> Gobierno Autónomo Descentralizado.</li> </ul>	<ul style="list-style-type: none"> <li> Determinar la necesidad de desarrollar el turismo.</li> <li> Diseñar el proyecto.</li> <li> Gestionar aplicación del proyecto con el ministerio de Turismo.</li> </ul>

Fuente: Comuna Sinchal.  
Elaborado por: Gloria Rodríguez

### 4.8.3. Cadena Productiva






























La cadena productiva demuestra de manera gráfica como se pretende alcanzar la satisfacción de las necesidades de los comuneros.

ILUSTRACIÓN N° 6. Cadena Productiva



Fuente: Comuna Sinchal.  
Elaborado por: Gloria Rodríguez

#### 4.8.4. Plan de Acción

<b>PROBLEMA:</b> ¿Cómo incide el Plan de Desarrollo Económico en el mejoramiento de las necesidades básicas insatisfechas, en base a la información socioeconómica, cultural y ambiental?			
<b>FIN DEL PROYECTO:</b> Mejorar la calidad de vida de los habitantes de la comuna.		<b>INDICADORES:</b> Hasta el 2018 el 85% de Las etapas estarán cumplidas	
<b>PROGRAMA:</b> Programa de análisis de los indicadores socioeconómicos, culturales y turísticos en la comuna Sinchal para mejorar la calidad de vida de sus habitantes.			
ETAPAS	OBJETIVOS	COORDINADOR DEL OBJETIVO	ACTIVIDADES
Readecuación de vías transversales	Gestionar readecuación de las vías transversales.	<ul style="list-style-type: none"> <li> Ministerio de Transporte y Obras Públicas.</li> <li> Gobierno Autónomo Descentralizado.</li> </ul>	<ul style="list-style-type: none"> <li> Determinar estado de las vías transversales.</li> <li> Diseñar proyecto de readecuación de las vías.</li> <li> Gestionar con el GAD municipal.</li> </ul>
Plantear el reordenamiento urbanístico	Identificar las necesidades básicas insatisfechas.	<ul style="list-style-type: none"> <li> Gobierno Autónomo Descentralizado.</li> <li> Corporación Nacional de Electricidad.</li> <li> Aguapen EP.</li> </ul>	<ul style="list-style-type: none"> <li> Extraer información sobre disponibilidad de servicios básicos.</li> <li> Diseñar proyectos sobre expansión urbana.</li> <li> Gestionar con el GAD cantonal.</li> </ul>
Gestionar el Sistema Riego para cultivos de ciclo corto.	Gestionar implementación del Sistema de Riego para los agricultores.	<ul style="list-style-type: none"> <li> Ministerio de Agricultura, Ganadería, Acuicultura y Pesca.</li> </ul>	<ul style="list-style-type: none"> <li> Determinar los beneficios para los agricultores.</li> <li> Gestionar con las Autoridades pertinentes.</li> <li> Seguimiento del proyecto.</li> </ul>
Promover el "Rescate de Patrimonio Cultural y Ancestral"	Organizar ferias culturales con la participación de todos los comuneros.	<ul style="list-style-type: none"> <li> Directorio comunal.</li> </ul>	<ul style="list-style-type: none"> <li> Programar ferias culturales.</li> <li> Organizar ferias con los comuneros.</li> </ul>
Incentivar capacitación de turismo comunitario	Gestionar la capacitación para atención del turista.	<ul style="list-style-type: none"> <li> Ministerio de Turismo.</li> <li> Directorio Comunal.</li> </ul>	<ul style="list-style-type: none"> <li> Determinar los temas de capacitación.</li> <li> Gestionar realización de capacitaciones.</li> <li> Establecer fechas de talleres.</li> </ul>
Diseñar Modelo "Mirador Turístico"	Gestionar fuentes públicas y privadas para proyecto turístico	<ul style="list-style-type: none"> <li> Ministerio de Turismo.</li> <li> Ministerio de Transporte y Obras Públicas.</li> <li> Gobierno Autónomo Descentralizado.</li> </ul>	<ul style="list-style-type: none"> <li> Determinar la necesidad del desarrollo turístico.</li> <li> Diseñar el proyecto.</li> <li> Gestionar aplicación del proyecto con el Ministerio de Turismo.</li> </ul>

Fuente: Comuna Sinchal  
Elaborado por: Gloria Rodríguez.

## **4.9. DIAGNÓSTICO INTERNO Y EXTERNO**

### **4.9.1. Eje de Desarrollo Económico**

#### **4.9.1.1. Perspectivas emergentes**

En la comuna Sinchal las perspectivas emergentes más destacadas tenemos:

Elaboración de joyas en la Asociación de Artesanos “Arte – Oro”, lugar donde se realizan joyas según las especificaciones de sus clientes, la asociación cuenta con 13 artesanos registrados, afiliados y activos.

Elaboración de sombreros de paja toquilla, a pesar que materia prima sufre cambios sobre su costo, las personas que se dedican a la fabricación de sombreros siguen permanentes en su actividad, no se registra ninguna asociación de personas que se dedican a esta actividad.

#### **4.9.1.2. Perspectivas potenciales**

Dentro de los sectores con perspectivas potenciales a largo plazo destacamos:

Turismo: Aprovechando la existencia de un sendero ubicado en la montaña de la Cordillera de Chongón – Colonche, tiene como fin llegar al punto más alto de la misma, convirtiéndolo en un “Mirador”, donde se puede apreciar toda la comuna y sus alrededores, durante el recorrido también se puede realizar el avistamiento de aves y otras especies que se pueden encontrar en la montaña.

#### **4.9.1.3. Perspectivas estancadas**

Dentro de las perspectivas estancadas o que permanecen a pesar que no tienen aspecto de crecer en el mercado, en la comuna Sinchal:

Agricultura: En el mercado competitivo, existen proveedores de cultivos de ciclo corto que dotan a los mercados locales de los productos en su estado natural, sin embargo la mecanización de los procesos de cultivos pueden incentivar al incremento de la producción y obtención de productos de calidad que pueden llegar a los mercados locales e internacionales a través de la exportación.

Panadería: En la comuna la existencia de las personas que se dedican a la elaboración de los panes es relativamente escasa, debido a que la manera tradicional de elaboración se ha perdido con el pasar de los años, en donde la utilización de los tradicionales hornos de barro eran utilizados para cocción de la masa.

#### **4.9.1.4. Perspectivas deprimidas**

Con respecto a las perspectivas deprimidas de la comuna Sinchal tenemos:

Corte y confección: La dedicación o preocupación por aprender el arte de la costura se ha perdido en las nuevas generaciones, dejando de un lado este oficio e inclinándose por otros como la crianza de ganado, perteneciendo a la Asociación de Mujeres “Fe y Esperanza”, no existe alguna asociación de corte y confección que promueva este oficio, las personas que conocen este arte lo han aprendido de sus madre o abuelas pero solo lo practican para los miembros de su hogar.

#### **4.9.1.5. Satisfacción de necesidades**

La satisfacción de necesidades es la prioridad del ser humano desde hace muchos años, pero la disponibilidad de recursos es un limitante muy importante y que en la mayoría de los casos impide la satisfacción de las necesidades e inclusive las básicas para garantizar el buen vivir de un poblado o comunidad.

El alcantarillado es el servicio básico en el cual sus dirigentes están enfocados, pero aún existen sectores que no cuentan con agua, ni energía eléctrica. Alimentación y vestimenta también es la preocupación de algunos de los habitantes de la comunidad, debido al nivel de ingresos que poseen, tienen que hacer un reajuste a las necesidades que cubren mensualmente.

Con un nivel de ingresos familiares relativamente bajo, el jefe de hogar jerarquiza las necesidades que debe satisfacer mensualmente y sin duda alguna la prioridad es la alimentación, en cuanto al tema de salud, existe un dispensario médico en la

comunidad, en donde los habitantes asisten cuando sienten algún tipo de malestar por las enfermedades más comunes como es la gripe y en algunos casos el dengue, la existencia del seguro campesino también contribuye a precautelar el bienestar de sus afiliados.

#### **4.9.1.6. Aspectos socio productivos**

Para garantizar el desarrollo sustentable de la comuna Sinchal se debe tomar en consideración tres aspectos fundamentales como el ambiental, económico y social.

##### **Ambiental**

La comuna Sinchal cuenta con un medio ambiente productivo – agrícola, depende de sus dirigentes y habitantes el buen uso del medio en el que viven, del uso y de los recursos necesarios para la producción, sin perjudicar o extinguir los recursos naturales que se encuentran a su alrededor, esto se garantizará a través del Proyecto Socio Bosque, que mediante el ente gubernamental del MAGAP, busca aplicar este proyecto obteniendo un beneficios para los comuneros y la provincia en general.

##### **Económico**

Mejorar el nivel de ingresos de las familias, es en algunos de los casos la prioridad de algunos, que buscan de alguna forma obtener los ingresos necesarios para brindarle una vida digna a sus familias, desempeñando diferentes actividades informales.

A través de la producción de fuentes de empleo, los habitantes de la comuna Sinchal no tendrán que optar por migrar a otros lugares en busca de mejores oportunidades laborales, bajando el nivel migratorio de las personas a otras comunas como San Pedro o Valdivia, donde realizan trabajos de pesca y comercialización.



## Social

Mejorar el nivel de vida de los habitantes de la comunidad, generando fuentes de empleo, en donde sus habitantes se involucren directamente con los recursos no explotados, el ámbito social busca el bienestar de la población.

Dejando a un lado la migración en busca de mejores oportunidades laborales, el núcleo familiar como tal, permanecerá intacto, haciendo que las nuevas generación crezcan en un ambiente familiar confortable con los valores y principios intactos, procurando el bienestar de las personas que las rodea, resguardando unas de las principales normas del buen vivir.

### 4.9.1.7. Aspecto financiero

En la comuna Sinchal, sus habitantes han implementado una manera de administrar sus recursos económicos en la existencia en la comuna de las “Cajas Solidarias – Sinchal”, que son administradas por los habitantes de la comunidad y a través de pequeños préstamos y bajos interés buscan incrementar los fondos que son administrados por integrantes de esta asociación.

ILUSTRACIÓN N° 7. Integrantes de la caja solidaria "Sinchal"



Fuente: Comuna Sinchal.  
Elaborado por: Gloria Rodríguez.

#### **4.9.1.8. Generación de empleo**

La generación de empleo en la comuna Sinchal es relativamente escasa, debido a que si tratamos en tema de agricultura, es una actividad que se genera por temporadas, no es una actividad que se desarrolla con periodicidad y en donde se podría presumir que las personas que se dedican a esta actividad, no perciben un ingreso fijo.

La existencia de los subempleos es evidente, algunas personas han optado por dedicarse al trabajo informal, como comerciantes de pequeños productos utilizando como medio de comercio los buses o mercados. Al tratar el tema de la artesanía y a pesar que están constituidos en una asociación, no perciben contratos fijos en donde se establezca una cantidad de pedidos por entregar en fechas determinadas, obligando a los artesanos a buscar otras fuentes de ingresos, para contrarrestar las necesidades diarias.

#### **4.9.2. Eje de Desarrollo Turístico**

##### **4.9.2.1. Flora**

La comuna Sinchal, es una población que cuenta con recursos naturales como la montaña en donde se encuentra una área donde se extrae la paja toquilla, material necesario para la realización de los sombreros, también conocidos como “Panamá Hat” pero originariamente son elaborados en zonas como la comuna Sinchal y por manos que llevan años realizando esta actividad y que han tratado que enseñar esta habilidad a las nuevas generación con el fin de no perder esta costumbre o tradición.

##### **4.9.2.2. Fauna**

La comuna Sinchal por ser una población de recursos limitados, en muchos casos las personas se ha dedicado a la crianza de ganado porcino y aves para su posterior faenamiento y comercialización a los demás habitantes de la comunidad, mercados especialmente de San Pedro y Valdivia. Además de las personas que se

dedican a la ganadería, en la comuna se pueden encontrar animales domésticos que son parte de los hogares de los comuneros.

En la Montaña se pueden llegar a encontrar aves que dependiendo de las temporadas del año migran y albergan en los territorios de la comunidad, es decir en la montaña, también podemos llegar a encontrar monos, serpientes, etc.

#### **4.9.2.3. Recursos hídricos**

Entre los recursos hídricos con los que cuenta la comuna Sinchal, destacamos la existencia de un río con el nombre de Río California llamado así por sus habitantes, las personas aprovechan la existencia de este recurso para el riego de los terrenos más cercanos.

El cuidado que se brinde al recurso hídrico con que cuenta la comuna, dependerá básicamente de los habitantes del sector, la preocupación que muestren por la preservación del mismo garantizara su existencia y buen uso para los cultivos que se encuentren en los alrededores. Caso contrario que los habitantes contaminen de manera voluntaria o involuntaria, la preservación de este recurso se verá afectada, generando molestias para las personas que se benefician en el riego de sus cultivos.

#### **4.9.3. Eje de Desarrollo Cultural**

##### **4.9.3.1. Costumbres**

Una de las principales costumbres que ha permanecido a través del pasar de los años es la celebración del patrono de la comunidad “San Pablo”, festividad que se realiza el 30 de junio de cada año.

Otras de costumbres en la comunidad son:

Festividades de la “Virgen del Quinche”, el 20 de noviembre.

## Festividades de la “Virgen Magdalena”

### ILUSTRACIÓN N° 8 Procesoión del Patrono “San Pablo”



Fuente: Comuna Sinchal  
Elaborado por: Gloria Rodríguez.

#### **4.9.3.2. Patrimonio**

Dentro del principal patrimonio existente para la comunidad podemos destacar la iglesia en donde los habitantes católicos se reúnen y siguen sus ideales, durante la administración del anterior cabildo de la provincia, el Ing. Otto Vera realizó una remodelación a toda la infraestructura.

La comuna está directamente relacionada con la cultura Valdivia y a pesar que no cuentan con un museo en donde se puedan exhibir las piezas que anteriormente se encontraron ubicadas cerca del río, que en la actualidad se encuentran en el museo de la comuna Valdivia, los habitantes se consideran que parte de su patrimonio son las costumbres ancestrales que aún se mantienen.

#### **4.9.3.3. Tradiciones**

Dentro de las tradiciones de la comuna Sinchal podemos describir las siguientes:  
Se recuerda cada 1 y 2 de noviembre de cada año, el día de los “Fieles difuntos”, en muchos hogares aún se conserva la tradición de colocar en las mesas los manjares y platillos favoritos de las personas ya fallecidas, además de acudir al cementerio ubicado en la parte alta de la comuna, las personas acuden con alguna

ofrenda floral como símbolo de que las personas que ya fallecieron siguen presentes en sus recuerdos.

La tradición más común en la población es la de celebrar la navidad y fin de año, compartiendo en familia. Las fiestas cívicas también forman parte de las tradiciones vigentes en la comuna.

#### ILUSTRACIÓN N° 9. Iglesia de la Comuna



Fuente: Comuna Sinchal.  
Elaborado por: Gloria Rodríguez.

#### **4.9.3.4. Fiestas comunales**

Dentro de las fiestas comunales que se le celebran tenemos:

Las fiestas de “San Pablo”, el patrono de la Comunidad.

Las fiestas de “La Virgen del Quinche”

Las fiestas cívicas “el 10 de agosto” o también conocidas por la elaboración de los “Símbolos de la Comunidad” – el Escudo y la Bandera.

#### **4.9.3.5. Educación**

A pesar que la gratuidad de la educación ha permitido a muchas familias de escasos recursos acceder a ella, aún existe el analfabetismo y la comuna Sinchal no es la excepción, mostrando en las encuestas realizadas que el 5% de los encuestados no saben leer ni escribir, limitando en muchas ocasiones acceder a un mejor nivel de vida.

Sin embargo el nivel de instrucción más alto al que han llegado el 66% de los habitantes encuestados es la primaria, y con una educación básica, el acceso a trabajos con remuneraciones de nivel medio – alto es realmente casi imposible para los habitantes de la comunidad, viéndose obligados a desarrollar actividades de remuneración bajas o realizar trabajos informales.

Los centros de alfabetización o campañas de alfabetización que se realizaron anteriormente dieron como resultado que un 4% de los encuestados aprendieran a leer y escribir. El porcentaje de habitantes que llegan a realizar sus estudios universitarios es realmente bajo llegando a penas al 5% de los encuestados, mostrando que aún no se puede hablar de una población académicamente preparada, que con la disponibilidad de recursos didácticos, y centro de educación han logrado adquirir el conocimiento básico, para desarrollar una actividad laboral y cubrir sus principales necesidades cotidianas.

#### 4.9.4. Metas

Para que los propósitos de la comuna se alcancen, deben trazarse metas realizables y medibles para demostrar su cumplimiento en el mediano y largo plazo, abarcando la idea principal que radica en cada proyecto y los diferentes ámbitos que busca cubrir. Dentro de las metas que se desean alcanzar con el proyecto tenemos:

CUADRO N° 9 Metas

<b>Etapas</b>	<b>Metas</b>
<b>Gestionar el readecuación de vías transversales.</b>	Al término del año 2018, el 40% de las vías transversales de la comuna cuenten con asfaltado.
<b>Plantear el reordenamiento urbanístico.</b>	Satisfacer el 25% de las necesidades básicas de los habitantes de los sectores que no cuentan con servicios básicos, al término del año 2018.
<b>Gestionar el Sistema de Riego para cultivos de ciclo corto.</b>	Al término del año 2018, el proyecto de riego este avanzando en un 25%, mostrando mejoras en la zona.
<b>Promover el “Rescate del Patrimonio Cultural y Ancestral”.</b>	Afianzar la identidad cultural de los habitantes haciéndolos participe de las actividades culturales.
<b>Incentivar capacitación de turismo comunitario.</b>	Al término del 2018 el 50% de la Población Económicamente Activa, este capacitada en turismo comunitario.
<b>Diseñar modelo de “Mirador Turístico”.</b>	Impulsar el desarrollo turístico de la comuna.

Fuente: Comuna Sinchal.  
Elaborado por: Gloria Rodríguez.

#### 4.9.5. Indicadores

Los indicadores muestran cuantitativamente en que porcentaje las etapas se van a cumplir delimitado por un tiempo de cumplimiento, en caso que los indicadores no se cumplan influirán de manera negativa en el propósito final que es el desarrollo de la comuna Sinchal.

CUADRO N° 10 Indicadores

<b>Etapas</b>	<b>Indicadores</b>
<b>Gestionar readecuación de vías transversales.</b>	En el 2018 el 40% de las calles transversales cuentan con asfaltado.
<b>Plantear el reordenamiento urbanístico.</b>	El 25% de los barrios de la comuna cuentan con el servicios básicos, hasta el 2018.
<b>Gestionar el Sistema de Riego para cultivos de ciclo corto.</b>	Avance del proyecto en un 25% hasta el término del 2018.
<b>Promover el “Rescate del Patrimonio Cultural y Ancestral”</b>	Realización de 2 ferias culturales anualmente hasta el 2018.
<b>Incentivar capacitación de Turismo Comunitario</b>	Realización de 2 talleres anualmente, en donde se traten temas de atención al turista y que las personas puedan guiarlos.
<b>Diseñar modelo de “Mirador Turístico”</b>	Avance del 30% del centro turístico hasta el 2018.

Fuente: Comuna Sinchal.

Elaborado por: Gloria Rodríguez.



#### 4.9.6. Seguimiento

El seguimiento que se le da a los proyectos es esencialmente para constatar que se está cumpliendo con lo propuesto, son documentos que físicamente corroboran la información sobre los avances realizados sobre las etapas. Las instituciones involucradas generalmente llevan constancia de los avances que se realizan, como unidad gestionadora del proyecto se debe dar seguimiento a los proyectos.

CUADRO N° 11 Seguimiento de Proyectos

<b>Etapas</b>	<b>Seguimiento</b>
<b>Gestionar readecuación de vías transversales.</b>	Realización de informe y categorización de vías de la comuna.
<b>Plantear el reordenamiento urbanístico.</b>	Listado de los barrios que aún no disponen de los servicios básicos.
<b>Gestionar Sistema de Riego para cultivos de ciclo corto.</b>	Realización de informes sobre gestión y avance del proyecto.
<b>Promover el “Rescate del Patrimonio Cultural y Ancestral”</b>	Informe de las ferias comunales realizadas.
<b>Incentivar capacitación de Turismo Comunitario.</b>	Registro de asistencia a las capacitaciones.
<b>Diseñar modelo de “Mirador Turífico”</b>	Informe de las visitas realizadas al Ministerio de Turismo y el GAD Municipal.

Fuente: Comuna Sinchal.  
Elaborado por: Gloria Rodríguez.

#### 4.9.7. Evaluación

A través de la evaluación que se realizan a los proyectos se puede constatar si las instituciones pertinentes están llevando a cabo los objetivos de cada proyecto.

CUADRO N° 12 Evaluación de Proyectos

<b>Etapas</b>	<b>Evaluación</b>
<b>Readecuación de vías transversales.</b>	Estudio técnico de las calles de la comuna.
<b>Plantear el reordenamiento urbanístico.</b>	Estudio técnico para la instalación de los servicios básicos.
<b>Gestionar Sistema de Riego para cultivo de Ciclo corto.</b>	Estudio técnico para la implementación del proyecto, análisis geográfico y climático.
<b>Promover el “Rescate del Patrimonio Cultural y Ancestral”</b>	El 88% de los habitantes de la comuna participan de las ferias culturales.
<b>Incentivar capacitación de Turismo Comunitario.</b>	Habitantes aptos para atención del turista.
<b>Diseñar el modelo de “Mirador Turístico”</b>	Avance del 25% de la obra “El Mirador”.

Fuente: Comuna Sinchal.  
Elaborado por: Gloria Rodríguez.

En el caso del primer proyecto el reordenamiento urbanístico se plantea pensando en los sectores que recientemente han realizado sus asentamientos como resultado del crecimiento poblacional y no cuentan con los servicios básicos necesarios, se debe evaluar su progreso de gestión.

Rescatar el patrimonio cultural involucrando a los habitantes permitirá que la comuna este mas compenetrada con sus tradiciones y costumbres. Evaluar el avance del desarrollo turístico permitirá corroborara que se está cumpliendo con el proyecto y que se culminará en el tiempo establecido.

## 4.10. ÁREAS DE INTERVENCIÓN Y LÍNEAS DE PROPUESTAS

### 4.10.1. Ficha de problemas y líneas de propuestas

Ficha de Problemas y Líneas de Propuestas		
Provincia: Santa Elena		
Parroquia: Manglaralto		
Comuna: Sinchal		
Presidente de la comuna: Gilberto Orrala		
Número de habitantes: 3.234 habitantes		
Área	Problemas Existentes	Líneas Propuestas
Económica	<ul style="list-style-type: none"><li>- Terrenos agrícolas sin producir.</li><li>- Escasos ingresos de artesanos.</li><li>- Incremento costo de producción de ciclo corto.</li><li>- Incumplimiento en los convenios.</li></ul>	<ul style="list-style-type: none"><li>- Reorganización y producción de los terrenos agrícolas existentes en la Comuna.</li><li>- Técnicas de administración sobre los recursos económicos disponibles.</li></ul>
Turística	<ul style="list-style-type: none"><li>- Despreocupación por parte del gobierno de turno para desarrollar el turismo.</li></ul>	<ul style="list-style-type: none"><li>- Coordinar con autoridades competentes desarrollo de proyectos para ámbito turístico de la zona.</li></ul>
Cultural y Social	<ul style="list-style-type: none"><li>- Escasas actividades culturales y sociales.</li></ul>	<ul style="list-style-type: none"><li>- Promover actividades culturales especialmente en fechas festivas y feriados.</li></ul>
Investigador		Presidente

Fuente: Comuna Sinchal.  
Elaborado por: Gloria Rodríguez.

Las fichas son utilizadas como herramienta para elaborar las estrategias que están basadas en los problemas que existen en la comuna dependiendo del área que se analice.

#### 4.10.2. Ficha de problemas – objetivos acciones

Ficha de Problemas – Objetivos Acciones		
Provincia: Santa Elena		
Parroquia: Manglaralto		
Comuna: Sinchal		
Presidente de la comuna: Gilberto Orrala		
Problemas Existentes	Objetivos	Acciones
- Terrenos agrícolas sin producir.	- Promover la actividad productiva de la zona.	- Capacitaciones sobre emprendimiento y administración.
- Escasos ingresos de artesanos.	- Obtener contratos con empresas.	- Realización de ferias donde se exhiban los trabajos que se realizan.
- Incremento de costos de producción de ciclo corto.	- Implantar estrategias para disminuir costos de producción.	- Buscar financiamiento o convenios para la producción de ciclo corto.
- Desinterés por el desarrollo Turístico.	- Impulsar el desarrollo turístico de la zona.	- Promover actividades turísticas.
- Incumplimiento de los convenios con instituciones públicas	- Procurar el fiel cumplimiento de los convenios pactados.	- Visitar las instituciones públicas para verificar el avance de los trámites.
- Escasa actividades culturales.	- Promover una identidad cultural.	- Realizar actividades culturales.
_____		_____
Investigador		Presidente

Fuente: Comuna Sinchal.

Elaborador por: Gloria Rodríguez.

En la ficha de problemas – objetivos acciones, se describen los problemas más relevantes que existen en la comuna, se plantean objetivos basados en contrarrestar esos problemas y las acciones que se deben tomar para el cumplimiento de los objetivos, procurando que los objetivos sean medibles y realizables en el mediano plazo.

#### 4.10.3. Ficha de potencialidades de la comuna

Ficha de Potencialidades de la Comuna		
Provincia: Santa Elena		
Parroquia: Manglaralto		
Comuna: Sinchal		
Presidente de la comuna: Gilberto Orrala		
Área	Potencialidad	Nivel de Impacto
Área Económica	- Actividades de agricultura. - Conocimientos de artesanía. - Elaboración de trabajos de orfebrería.	- Alto. - Alto. - Alto.
Área Turística	- Sendero ubicado en la montaña.	- Alto
Área Cultural y Social	- Realización de actos tradicionales. - Realización de actos sociales comunitarios.	- Alto. - Alto.

Fuente: Comuna Sinchal.

Elaborado por: Gloria Rodríguez.

La ficha de potencialidades ayuda a la elaboración de la matriz del mismo nombre en donde se describen las áreas que pueden ser potencialmente explotadas en el mediano plazo mostrando un nivel de impacto en la comuna.

#### 4.15. PRESUPUESTO

En el presupuesto se describe todos los gastos de gestión en los que se incurren para la realización de la propuesta del Plan de Desarrollo Económico.

CUADRO N° 13 Presupuesto

Descripción	Cantidad	Valor Unitario	Valor Total
Internet (mensual)	7 meses	\$ 20,00	\$ 140,00
Resmas de hojas	3	\$ 3,80	\$ 11,40
Esferos	3	\$ 0,40	\$ 1,20
Carpetas	2	\$ 0,50	\$ 1,00
Anillados	5	\$ 1,25	\$ 6,25
Total Etapa 1			\$ 147,69
Total Etapa 2			\$ 130,29
Total Etapa 3			\$ 39,60
Total Etapa 4			\$ 124,00
Total Etapa 5			\$ 48,60
Total Etapa 6			\$ 60,69
Total General			\$ 710,72

#### Proyecto de Gestión de Readequación de Vías Transversales

Descripción	Cantidad	Valor Unitario	Valor Total
Traslado a la Comuna	40	\$ 3,00	\$ 120,00
Elaboración de Fichas	3	\$ 1,00	\$ 3,00
Impresión de Encuestas	323	\$ 0,03	\$ 9,69
Visitas a Instituciones (Gobierno Autónomo Descentralizado)	25	\$ 0,60	\$ 15,00
Total de proyecto			\$ 147,69

### Proyecto de Planteamiento de Reordenamiento Urbanístico

Descripción	Cantidad	Valor Unitario	Valor Total
Traslado a la Comuna	35	\$ 3,00	\$ 105,00
Elaboración de Fichas	3	\$ 1,00	\$ 3,00
Impresión de encuestas	323	\$ 0,03	\$ 9,69
Visitas a Instituciones (CNEL, AGUAPEN EP)	21	\$ 0,60	\$ 12,60
Total del Proyecto			\$ 130,29

### Proyecto de Gestión de Sistema de Riego

Nombre del Proyecto	Cantidad	Valor Unitario	Valor Total
Traslado a la Comuna	10	\$ 3,00	\$ 30,00
Recorrido por las zonas de cultivo	3	\$ 1,00	\$ 3,00
Impresión de entrevista	2	\$ 0,30	\$ 0,60
Visita a Instituciones (MAGAP)	10	\$ 0,60	\$ 6,00
Total del Proyecto			\$ 39,60

### Proyecto de Promover el “Rescate del Patrimonio Cultural y Ancestral”

Nombre del Proyecto	Cantidad	Valor Unitario	Valor Total
Traslado a la Comuna	8	\$ 3,00	\$ 24,00
Coordinación de las capacitaciones	2	\$ 3,00	\$ 6,00
Alquiler de Proyector	1	\$ 90,00	\$ 90,00
Impresión de Trípticos	40	\$ 0,10	\$ 4,00
Total del Proyecto			\$ 124,00

**Proyecto de Incentivar capacitación de Turismo Comunitario**

<b>Nombre del Proyecto</b>	<b>Cantidad</b>	<b>Valor Unitario</b>	<b>Valor Total</b>
Traslado a la Comuna	12	\$ 3,00	\$ 36,00
Vistas a Instituciones (Ministerio de Turismo)	11	\$ 0,60	\$ 6,60
Cronograma de las capacitaciones	2	\$ 3,00	\$ 6,00
Total de Proyectos			\$ 48,60

**Proyecto de Diseño de Modelo de “Mirador Turístico”**

<b>Nombre del Proyecto</b>	<b>Cantidad</b>	<b>Valor Unitario</b>	<b>Valor Total</b>
Traslado a la Comuna	15	\$ 3,00	\$ 45,00
Impresión de encuestas	323	\$ 0,03	\$ 9,69
Visita a Instituciones (Gobierno Autónomo Descentralizado)	10	\$ 0,60	\$ 6,00
Total del proyecto			\$ 60,69



#### 4.16. CONCLUSIONES

- El incremento poblacional en los últimos 78 años es evidente por la dispersión que han generado las personas a los alrededores de la comuna en donde aún no cuentan con los servicios básicos.
- La aplicación de un Plan de Desarrollo Económico en la comuna Sinchal, es necesaria para las áreas productivas que los habitantes desarrollan en la comunidad y no solo enfocado en el área agrícola, sino también abarcando la artesanal, re potencializando lo que los comuneros saben hacer.
- Las actividades a las que se dedican los habitantes de la comuna son agrícolas y artesanales demostrando las habilidades y destrezas que fueron enseñadas por sus ancestros y que han tratado de mantener presente a pesar de la mecanización de los procesos.
- El desarrollo del turismo en la comuna está a cargo de sus dirigentes y con la correcta utilización de los recursos se obtendrá un desarrollo sostenible y sustentable, promoviendo un turismo comunitario en donde se generen fuentes de empleo aprovechadas por los comuneros con previa capacitación.
- La comuna Sinchal es una población que trata de mantener las costumbres y tradiciones buscando que su cultura trascienda a las nuevas generaciones e inclusive que las demás poblaciones conozcan de ella.
- La concientización sobre el cuidado del medio ambiente, implica el cuidado del área en la que se vive y sus alrededores, proyectándose a futuro sobre la disponibilidad de los recursos disponibles.

#### **4.17. RECOMENDACIONES**

- Proponer la reurbanización de los sectores que no cuentan con los servicios básicos principalmente agua y energía eléctrica, gestionando con las autoridades pertinentes.
  
- Implementar en la comuna Sinchal el Plan de Desarrollo Económico, trabajando en conjunto con todos los pobladores, que sean parte de los objetivos y las metas a cumplir, logrando mejorar el nivel socioeconómico del medio.
  
- Incrementar el número de asociaciones existentes en la comuna, a través de capacitaciones sobre temas de emprendimiento que se pueden dictar en horarios accesibles a los pobladores.
  
- Explotar el recurso natural turístico que posee la comuna Sinchal, conocido como “El Sendero”, generando fuentes de empleo, capacitando a los habitantes económicamente productivos en temas de turismo comunitario.
  
- Rescatar la identidad cultural que los ancestros mantuvieron a través de sus costumbres y tradiciones e inculcando a las nuevas generaciones mantenerlas a través del tiempo.
  
- Procurar y mantener el cuidado permanente del medio ambiente concientizando a la población sobre la importancia de la disponibilidad de los recursos optimizando la utilización de los mismos

#### 4.18. BIBLIOGRAFÍA

- ▣ Abramo, L. (s.f.). *Marcados Laborales, encadenamientos productivos y políticas de empleo en América Latina y el Caribe*. Santiago, ILPES.
- ▣ Álvaro, H. A. J. (2001). *Sistema de indicadores para la mejora y el control integrado de la calidad de los procesos*.
- ▣ Andricain, C. G., & Álvarez, S. G. . (2009). *Serie Cultural Comuna, agua y biodiversidad en la Costa del Ecuador*.
- ▣ Antúnez, I., & Galilea, S. (2003). *Servicios públicos urbanos y gestión local en América Latina y el Caribe: problemas, metodologías y políticas (Vol. 69)*. United Nations Publications.
- ▣ Araoz, A. H., Lanza, P. G., & Nakashima, S. B. (2005). *Construcción de demandas y movilización comunitaria en Curichon y Nueva Esperanza*.
- ▣ Aretio, L. G., Blanco, M. G., & Corbella, M. R. (2009). *Claves para la Educación: actores, agentes y escenarios en la sociedad actual*. Narcea.
- ▣ Arroyo, D. (2003). *Los ejes centrales del Desarrollo Local en Argentina*.
- ▣ Asamblea Nacional del Ecuador. (2008). *Constitución de la República del Ecuador*.
- ▣ Barquero, A. V. (2005). *Las nuevas fuerzas del desarrollo*. Antoni Bosch.
- ▣ Barrios, A. Z. (2011). *Planeación Estratégica, Presupuesto y Control de la Gestión Pública*.
- ▣ Bazurco, M. (2006). *Yo soy mas indio que tú. Resignificando la identidad: exploración teórica e introducción al proceso de reconstrucción étnica en las Comunas de la Península de Santa Elena*.
- ▣ Bercial, R. Á., & Timón, D. A. B. (2005). *Nuevas tendencias en el desarrollo de destinos turísticos: Marcos conceptuales y turísticos para su planificación y gestión*. Cuadernos de Turismo.
- ▣ Carrión M. & Dammert G. (2009).

- ▣ Cendrero, B., & Truyols, S. (2008). *El Transporte: Aspectos y tipología*.
- ▣ Comisión de Derechos Colectivos. (2012). *Ley Orgánica de Comunas*. Quito.
- ▣ Consejo de Educación Superior. (2010). *Ley Orgánica de Educación Superior*.
- ▣ De Cantú, G. M. D. (2003). *México, estructuras políticas, económicas y social*. Pearson Educación.
- ▣ De Diego, E. (2008). *Contra el mapa: Disturbios en la geografía colonial de Occidente (Vol. 20)*. Siruela.
- ▣ Dret del Treball i de la Seduretat Social, Oriol Miralbell Izard. (2011).
- ▣ Einspruch, A. (2008). *¿ Qué son los presupuestos?(What Are Budgets?)*. Teacher Created Materials.
- ▣ Franklin, E. B. (2007). *Auditoria Administrativa: Gestión estratégica del cambio*.
- ▣ Gallego Abaroa, E. (2013). *Historia breve del mercado de trabajo, de los orígenes a JM Keynes. .*
- ▣ García Mora, M. B. (2003). *Efectos de la educación sobre los determinantes de la Satisfacción Laboral en España*.
- ▣ Gittinger., P. J. (2000). *Instituto Interamericano de Cooperación para la Agricultura*.
- ▣ Gómez Orea, D. (2007). *Ordenamiento Territorial*. Madrid: Ediciones Mundi-Prensa.
- ▣ Gómez, J. A. C., Rueda, L. I., Martínez, M. M., Bevé, N. C., Lobato, M. D. C. T., Estany, M. L. & Izquierdo, F. C. (2006). *Miradas y diálogos entorno a la Acción Comunitaria*.
- ▣ Guasch, J. L. (2005). (s.f.). *Concesiones en infraestructura: cómo hacerlo bien*. Antoni Bosch.

- 📖 Hernández, L. A. V. (2005). *Planeación Estratégica con enfoque sistemático.*
- 📖 Heuvel Dop, Pardo Tasies, Quiros Conejo, & Espinoza Prieto. (2006).
- 📖 Hopp, M. V. (2011). *Relación Estado - Sociedad civil en las políticas de Desarrollo Socio - Productivo en Argentina contemporánea.* Revista Katálisis.
- 📖 Iglesias, A., Estrela, F. (2005). *Impactos sobre los recursos hídricos.*
- 📖 Instituto Latinoamericano de Planificación Económica y Social ILPES. (2001). *Guía para la presentación de proyectos.*
- 📖 Kaulicke, P. (2012). *Las fiestas y sus residuos: algunas reflexiones finales.*
- 📖 Lira, I. S. (2003). *Metodología para la elaboración de estrategias de Desarrollo Local.*
- 📖 López, J. O. (2006). *Folclor, costumbres y tradiciones colombianas.* Plaza y Janes Editores Colombia S.A.
- 📖 Lucas, R. E. (2005). *Lecturas sobre crecimiento económico.* Editorial Norma.
- 📖 Masís, G. (s.f.). *Economía y sociología campesina.*
- 📖 McGuire, M. J. (2008). *Descentralización para satisfacer necesidades básicas.*
- 📖 Mirón López, L. M. (2003). *La información económica: concepto, características y marco .*
- 📖 Molano, O. L. (2006). *La identidad cultural, uno de los detonantes del desarrollo territorial.*
- 📖 Morón García, M. E. (2007). *Demografía histórica de Pozuelo de Alarcón (1940-2000) su utilización para el conocimiento de la localidad.*
- 📖 Muñoz, B. (2005). *Modelos Culturales: Teoría Socio Política de la Cultura.*

- 🌍 Nieves, C. F. (2006). *Gestión del Cambio*.
- 🌍 OECD, United Nations. Economic Commission for Latin America and the Caribbean, Development Bank of Latin America (CAF). (2013). *Perspectivas económicas de América Latina 2014: logística y competitividad para el desarrollo*.
- 🌍 Ondátegui, J. C. (2001). *Parques científicos y tecnológicos: los nuevos espacios productivos del futuro. Investigaciones Geográficas*.
- 🌍 Orea, D. G., & Villarino, M. T. G. (2013). *Evaluación del Impacto Ambiental*. Mundi - Prensa Libros.
- 🌍 Orozco, C. G., & Bocco, G. (2012). *Cambios de uso del suelo en la meseta purépecha (1976 - 2005)*.
- 🌍 Ortegón, E., & Prieto, A. (2005). *Metodología del Marco Lógico para la planificación, el seguimiento y la evaluación de proyectos y programas*.
- 🌍 Pérez, J. E., Tur, J. N., & Pitarch, M. D. (2009). *Gestión y promoción del desarrollo local (Vol. 4)*. Universitat de València.
- 🌍 Planas, R., & Tugores, F. (2006). *Introducción al patrimonio cultural*.
- 🌍 Ponte, V. (2007). *Régimen jurídico de las vías públicas en derecho romano (Vol. 7)*. Librería-Editorial Dykinson.
- 🌍 Ramírez, J. C. (2006). *Herencias y esfuerzos sociales en la Desigualdad de Ingresos en Colombia*.
- 🌍 Ramírez, J. C., Lira, I. S., & Cuervo, L. M. (2009). *Economía y territorio en América Latina y el Caribe: desigualdades y políticas (Vol. 99)*. United Nations Publications.
- 🌍 Restrepo M., M., A. (2006). *Impacto social de los planes de desarrollo: análisis de la inversión social en Bogotá*.
- 🌍 Restrepo, N. J. F. (2007). *Diccionario Ambiental*.
- 🌍 Rivera, J. L. L., & Limbert, J. (2003). *Economía Andina, Estrategias no monetarias en las comunidades andinas quechuas de Raqaypampa*.

- 📖 Robbins, S. P. (2005). *Administración*.
- 📖 Romero, G. E. (2006). *Principios y Valores Éticos en las organizaciones bancarias respecto a la calidad del servicio y atención al cliente*.
- 📖 Roos, S. M. (2007). *Introducción a la Estadística*.
- 📖 Rosado, M. S. (2005). *Población y Ambiente UNAM*.
- 📖 Sánchez, J. C. . (2012). *La tecnología*. . Ediciones Díaz de Santos.
- 📖 Secretaria Nacional de Planificación y Desarrollo. (2011). *Código Orgánico de Organización Territorial, Autonomía y Descentralización COOTAD*. Quito.
- 📖 Secretaria Nacional de Planificación y desarrollo. (2012). *Plan Nacional de Descentralización 2012 - 2015*. Quito.
- 📖 Secretaría Nacional de Planificación y Desarrollo SENPLADES. (2013 - 2017). *Plan Nacional del Buen Vivir*. Quito.
- 📖 Stoian, D., & Donovan, J. (2004). *Articulación del mundo campesino con el mercado: Integración de los enfoques de medios de vida y Cadena Productiva*.
- 📖 Superintendencia de Economía Popular y Solidaria. (2012). *Reglamento a la Ley Orgánica de Economía Popular y Solidaria*.
- 📖 Trujillo, M. L. (2007). *Planeación Estratégica de Tecnologías Informáticas y Sistemas de Información*.

# **Anexos**





Anexo 1 Matriz de consistencia del problema

Problema	Tema	Objetivo General	Hipótesis
¿Cómo incide el Plan de Desarrollo en el mejoramiento de las necesidades básicas insatisfechas, en base a la información socioeconómica, cultural y ambiental de la comuna Sinchal, parroquia Manglaralto, cantón Santa Elena, provincia de Santa Elena, año 2015.	Incidencia del Plan de Desarrollo en el mejoramiento de las necesidades básicas insatisfechas, en base a la información socioeconómica, cultural y ambiental, mediante un diagnóstico interno y externo de la comuna Sinchal, parroquia Manglaralto, cantón Santa Elena, provincia de Santa Elena, año 2015.	Proponer un Plan de Desarrollo analizando la información socioeconómica, cultural y ambiental, mediante un diagnóstico interno y externo que incide en las necesidades básicas insatisfechas de la comuna Sinchal, parroquia Manglaralto, cantón Santa Elena, provincia de Santa Elena.	El Plan de Desarrollo en base a la información socioeconómica, cultural y ambiental incide en el mejoramiento de las necesidades básicas insatisfechas de la comuna Sinchal, parroquia Manglaralto, cantón Santa Elena, provincia de Santa Elena.

Fuente: Investigación de campo.

Elaborado por: Gloria Rodríguez.

Anexo 2 Modelo de encuesta utilizada

 <b>UNIVERSIDAD ESTATAL PENÍNSULA DE SANTA ELENA</b> <b>FACULTAD DE CIENCIAS ADMINISTRATIVAS</b> <b>CARRERA DE ADMINISTRACIÓN DE EMPRESAS</b> 		
<b>OBJETIVO.-</b> Identificar las necesidades de la situación económica, turística y cultural de cada uno de las Comunas y los recintos de la Provincia de Santa Elena.		
<b>CARACTERÍSTICAS GENERALES</b>	<b>CARACTERÍSTICAS ECONÓMICAS/ Y DE SALUD</b>	<b>14.- ¿A qué actividad se dedica? (dos opciones).</b>
<b>1.- Género</b> 1. Masculino <input type="checkbox"/> 2. Femenino <input type="checkbox"/>	<b>8.- Con que servicios básicos cuenta su comuna/recinto?</b> 1. Energía eléctrica <input type="checkbox"/> 2. Agua potable <input type="checkbox"/> 3. Alcantarillado <input type="checkbox"/> 4. Alumbrado público <input type="checkbox"/> 5. Telefonía <input type="checkbox"/> 6. Internet <input type="checkbox"/>	1. Agricultura <input type="checkbox"/> 2. Pesca <input type="checkbox"/> 3. Comercio <input type="checkbox"/> 4. Artesano <input type="checkbox"/> 5. Turismo <input type="checkbox"/> 6. Albañilería <input type="checkbox"/> 7. Otros cuales _____ <input type="checkbox"/>
<b>2.- Edad</b> 1. 15 - 20 años <input type="checkbox"/> 2. 21 - 35 años <input type="checkbox"/> 3. 36 - 45 años <input type="checkbox"/> 4. 46 años y más <input type="checkbox"/>	<b>9.- Tipo de vivienda en la que habita</b> 1. Cemento <input type="checkbox"/> 2. Caña <input type="checkbox"/> 3. Mixta <input type="checkbox"/> 4. Otro cual _____ <input type="checkbox"/>	<b>15.- Nivel de ingresos mensuales por familias</b> 1. 0 – 80 <input type="checkbox"/> 2. 80- 160 <input type="checkbox"/> 3. 160 - 240 <input type="checkbox"/> 4. 240 - 320 <input type="checkbox"/> 5. 320 - 400 <input type="checkbox"/> 6. 400 – más <input type="checkbox"/>
<b>3.- Estado civil</b> 1. Soltero <input type="checkbox"/> 2. Casado <input type="checkbox"/> 3. Divorciado <input type="checkbox"/> 4. Viudo <input type="checkbox"/> 5. Unión libre <input type="checkbox"/>	<b>10.- Total números de miembros del hogar</b> 1. Cuantos <input type="checkbox"/>	<b>16.- ¿De dónde provienen sus ingresos?</b> 1. Fuentes privadas <input type="checkbox"/> 2. Fuentes publicas <input type="checkbox"/> 3. Independientes <input type="checkbox"/>
<b>4.- Aporta usted o es afiliado a:</b> 1. ISSFA <input type="checkbox"/> 2. ISSPOL <input type="checkbox"/> 3. IESS <input type="checkbox"/> 4. Seguro Campesino <input type="checkbox"/> 5. Otro <input type="checkbox"/>	<b>11.- El recinto/comuna cuenta con un dispensario medico</b> 1. Si <input type="checkbox"/> 2. No <input type="checkbox"/> SI SU RESPUES ES NO PASE A LA PREGUNTA NÚMERO 13	<b>17.- ¿Cuáles son los bienes que tiene a su nombre?</b> 1. Casa <input type="checkbox"/> 2. Vehículo <input type="checkbox"/> 3. Terreno Agrícola <input type="checkbox"/> 4. Ganado <input type="checkbox"/> 5. Terreno Vacío <input type="checkbox"/> 6. otro <input type="checkbox"/>
<b>CARACTERÍSTICAS EDUCACIONALES</b>	<b>12.- El sector recibe la visita de brigadas médicas</b> 1. Si <input type="checkbox"/> 2. No <input type="checkbox"/> SI SU RESPUES ES SI RESPONDA LO SIGUIENTE: Con que frecuencia: Horas <input type="checkbox"/> Diario <input type="checkbox"/> Mensual <input type="checkbox"/> Anual <input type="checkbox"/> Nunca <input type="checkbox"/>	<b>18.- ¿Dentro de su núcleo familiar existe alguna persona con capacidades especiales?</b> 1. Intelectual <input type="checkbox"/> 2. Físico <input type="checkbox"/> 3. Mental <input type="checkbox"/> 4. Auditivo <input type="checkbox"/> 5. otro _____ <input type="checkbox"/>
<b>5.- ¿Sabe usted leer y escribir?</b> 1. Si <input type="checkbox"/> 2. No <input type="checkbox"/>	<b>13.- Cuáles son las principales enfermedades que afecta al recinto</b> 1. Gripe <input type="checkbox"/> 2. Infecciones estomacales <input type="checkbox"/> 3. Mordidas de serpientes <input type="checkbox"/> 4. Dengue <input type="checkbox"/> 5. Otro cual _____ <input type="checkbox"/>	
<b>6.- Cual es el nivel de instrucción más alto que asistió?</b> 1. Centro de Alfabetización /(EBA) <input type="checkbox"/> 2. Primario <input type="checkbox"/> 3. Secundario <input type="checkbox"/> 4. Universitario <input type="checkbox"/> 5. Postgrado <input type="checkbox"/> 6. Ninguno <input type="checkbox"/>	<b>7.- Con qué tipo de tecnología cuenta:</b> 1. Internet <input type="checkbox"/> 2. Telefonía celular <input type="checkbox"/> 3. Tv por cable <input type="checkbox"/> 4. Tablee <input type="checkbox"/> 5. Otro <input type="checkbox"/>	
Encuestado: Telefono:		Encuesta nº:

Fuente: Investigación de campo.

Elaborador por: Gloria Rodríguez

<b>19.- ¿Participa usted en algún proyecto financiado por el gobierno?</b> 1. SI <input type="checkbox"/> 2. No <input type="checkbox"/> Cual: _____	<b>28.- ¿Los Habitantes del Recinto/Comuna realizan trabajos de manufactura?</b> 1. SI <input type="checkbox"/> 2. No <input type="checkbox"/> Cuales: _____ _____ _____	<b>CARACTERISTICAS CULTURAL</b> <b>35.-Dentro de su sector han encontrado vestigios culturales</b> 1. SI <input type="checkbox"/> 2. No <input type="checkbox"/> Cuales: _____ _____ _____
<b>20.- ¿Existen grupos o asociaciones en la comuna o recinto?</b> 1. SI <input type="checkbox"/> 2. No <input type="checkbox"/> Cual: _____	<b>29.-Existe alguna institución pública o privada que ayude a promover el desarrollo turístico del sector</b> 1. SI <input type="checkbox"/> 2. No <input type="checkbox"/> Cuales: _____ _____ _____	<b>36.-Celebran alguna festividad ¿Cuál?</b> 1. SI <input type="checkbox"/> 2. No <input type="checkbox"/> Cuales: _____ _____ _____
<b>21.- ¿Recibe usted el bono de desarrollo humano?</b> 1. SI <input type="checkbox"/> 2. No <input type="checkbox"/>	<b>30.-Dentro del recinto existen áreas recreativas</b> 1. SI <input type="checkbox"/> 2. No <input type="checkbox"/> Menciónelas: _____ _____ _____	<b>37.- ¿Cómo se identifica usted, según su cultura y costumbres:</b> 1. Montubio <input type="checkbox"/> 2. Negro <input type="checkbox"/> 3. Mulato <input type="checkbox"/> 4. Mestizo <input type="checkbox"/> 5. Blanco <input type="checkbox"/> 6. Indígena <input type="checkbox"/> 7. Otro <input type="checkbox"/> Cuales: _____ _____ _____
<b>22.- ¿Ha realizado usted préstamo del bono de desarrollo humano?</b> 1. SI <input type="checkbox"/> 2. No <input type="checkbox"/> SI SU RESPUES ES SI PARA QUE LO UTILIZO _____	<b>31.- ¿Hasta su comuna/recinto llegan los buses de transporte público?</b> 1. SI <input type="checkbox"/> 2. No <input type="checkbox"/>	<b>38.- ¿A qué religión pertenece:</b> 1. Católico <input type="checkbox"/> 2. Evangélico <input type="checkbox"/> 3. Testigo de jehová <input type="checkbox"/> 4. Ateo <input type="checkbox"/> 5. Otro _____
<b>23.-Hacia dónde migran los pobladores del recinto:</b> 1. Cantón <input type="checkbox"/> 2. Provincia <input type="checkbox"/> 3. Exterior <input type="checkbox"/> 4. Otro cual <input type="checkbox"/>	<b>32.- ¿Qué medio de transporte utiliza usted. para movilizarse?</b> 1. Bus <input type="checkbox"/> 2. Carro propio <input type="checkbox"/> 3. Moto <input type="checkbox"/> 4. Otros <input type="checkbox"/> cuales _____	<b>33.-Como considera las vías de acceso a su comuna/recinto</b> 1. Buenas <input type="checkbox"/> 2. Malas <input type="checkbox"/> 3. Regular <input type="checkbox"/>
<b>24.- Motivo por el cual migran:</b> 1. Estudio <input type="checkbox"/> 2. Trabajo <input type="checkbox"/> 3. Razones familiares <input type="checkbox"/> 4. Salud <input type="checkbox"/>	<b>34.- Existe en su comuna/ recinto algún modelo sobre plan de desarrollo comunitario.</b> 1. SI <input type="checkbox"/> 2. No <input type="checkbox"/>	<b>CARACTERISTICAS TURISTICAS</b> <b>26.- ¿Su comuna/Recinto es visitada por turistas?</b> 1. SI <input type="checkbox"/> 2. No <input type="checkbox"/>
<b>25.-Durante el año 2014, ¿alguna persona de este hogar recibió dinero por parte de familiares o amigos que viven en el exterior?</b> 1. SI <input type="checkbox"/> 2. No <input type="checkbox"/>	<b>27.- ¿Cuáles son los sitios o recursos turísticos con los que cuenta el Recinto/Comuna?</b> _____ _____ _____	<b>28.- ¿Su comuna/Recinto es visitada por turistas?</b> 1. SI <input type="checkbox"/> 2. No <input type="checkbox"/>

Fuente: Investigación de campo.  
 Elaborado por: Gloria Rodríguez.

### Anexo 3 Entrevista la Presidente de la Comuna

Presidente de la Comuna Sr. Gilberto Orrala Borbor



Fuente: Investigación de campo.  
Elaborado por: Gloria Rodríguez

### Anexo 4 Entrevista al Vicepresidente de la Comuna



Fuente: Investigación de campo.  
Elaborado por: Gloria Rodríguez.

### Anexo 5 Desfile Cívico del 10 de Agosto



Fuente: Investigación de campo.  
Elaborado por: Gloria Rodríguez.

## Anexo 6 Nombramiento de los dirigentes comunales



Coordinación Zonal 5  
Av. 10 de Agosto entre Pedro Carbo y Juan  
Montalvo  
www.agricultura.gub.ec

**RESOLUCIÓN N° 072-2014**  
**ING. CARLOS EMILIO VÉLEZ CRESPO**  
**COORDINADOR ZONAL 5**  
**MINISTERIO DE AGRICULTURA, GANADERÍA, ACUACULTURA Y PESCA**

Que, mediante Acuerdo Ministerial N° 186, de fecha veintiuno de junio de 2012, el señor Ministro de Agricultura, Ganadería, Acuacultura y Pesca, en su Art. 3, numeral 3.3. literal b), delega a los Coordinadores Zonales "supervisar las elecciones de las comunas y extender mediante resolución, el nombramiento respectivo a los ganadores de las mismas. De igual manera velará por el ejercicio de los derechos colectivos de las comunas que se encuentren dentro de su jurisdicción territorial, los cuales están reconocidos y concedidos en la Constitución de la República del Ecuador y en la Ley de Organización y Régimen de las Comunas".

Que, el Teniente Político de la parroquia de Manglaralto remite el informe correspondiente sobre el proceso de elección efectuada en la Comuna "Sínchal", realizada el seis de diciembre de 2013, para lo cual anexa el acta de elección y demás documentos habilitantes.

Que, el responsable de la Unidad de Fortalecimiento de Capacidades de la Dirección Provincial de Santa Elena, emite informe favorable sobre la documentación presentada, mediante Memorando No. MAGAP-DPASTAELENA-2014-0208-M, de fecha 17 de enero de 2014, por lo que sugiere otorgar el nombramiento al cabildo electo de la Comuna "Sínchal".

Que, mediante Memorando No. MAGAP-DPASTAELENA-2014-0221-M, de fecha Veinte de enero de 2014, dirigido al Coordinador Zonal 5, remite la documentación correspondiente para la entrega del nombramiento del cabildo de la Comuna "Sínchal".

En ejercicio de la facultad que se concede en el Acuerdo Ministerial No. 186, en el Art. 3 numeral 3.3 literal b), dictado el veintiuno de junio de 2012.

### RESUELVE:

1.- Aprobar la elección del Cabildo de la Comuna "SINCHAL", domiciliada en la parroquia de Manglaralto, del cantón y provincia de Santa Elena, que regirá sus destinos durante el año 2014. Elección realizada el día seis de diciembre de 2013.

2.- Extender el NOMBRAMIENTO para los siguientes miembros que han resultados electos:

<b>PRESIDENTE</b>	<b>SR. GILBERTO ORRALA BORBOR</b>
<b>VICEPRESIDENTE</b>	<b>SR. VÍCTOR EMILIO ORRALA APOLINARIO</b>
<b>SECRETARIO</b>	<b>SR. VICENTE ROGELIO RODRÍGUEZ BORBOR</b>
<b>SINDICO</b>	<b>SR. FRANCISCO BORBOR LAÍNEZ</b>
<b>TESORERA</b>	<b>SRA. MARÍA DE LOURDES DOMÍNGUEZ APOLINARIO</b>

Dado y firmado en la ciudad de Babahoyo, a los veintiocho días del mes de agosto del año 2014.

28

Ing. Agr. Carlos Emilio Vélez Crespo  
COORDINADOR ZONAL 5

MINISTERIO DE AGRICULTURA, GANADERÍA, ACUACULTURA Y PESCA



### Anexo 7 Censo 2013 comuna Sinchal

CENSO 2013 COMUNA SINCHAL																																													
TABULACION DE INFORMACION PARA DIAGNÓSTICO COMUNITARIO																																													
SANTA ELENA		SANTA ELENA		COMUNA SINCHAL		DATOS SOLO DE LA VIVIENDA																																							
MANGLARALTO						2. DATOS DE INFRAESTRUCTURA																																							
						2.1. VIVIENDA			2.2. CUBIERTA																																				
MANZANA (Obligatorio)	SOLAR (Obligatorio)	No. DE VIVIENDA (Según ubicación en el sector)	DIRECCION DE LA VIVIENDA	FECHA DEL LEVANTAMIENTO DE INFORMACION	PROMOTOR (Obligatorio)	Tipo		Construcción		Estado		Propiedad		Tipo																															
						Villa/Dpto.	2-pisos	MidM	Hormigon	Mista	Madera	Caña	Prefabricada	Sin daño	Afectada	Inhabitable	Desahabitada	Propia	Arrendada	Hipotecada	Prestada	Poseción	Ebmit	Zinc	Losa	Cable	Plástico																		
						486	148	140	363	256	24	61	70	378	380	14	2	668	33	3	70	0	580	229	8	2	10																		
						774		774		774		774		829																															
DATOS INFRAESTRUCTURA		3. SERVICIOS BASICOS												4. INFORMACION																															
CUBIERTA		2.3. TERRENO		3.1. AGUA		3.2. ELECTRICIDAD		3.3. COCINA		4. ALCANTARILLADO		5. COMUNICACION		3.5. DESECHOS		4.1. DATOS PERSONALES																													
Estado		Propiedad		Abastecimiento		Tratamiento		Conexión		Combustible		El. Excretas		Telefonía		Eliminación																													
Sin daño	Afectada	Destruida	Propio	Arrendado	Hipotecado	Prestado	Poseción	Vacío	Red pública	Tanquero	Pozo	Blo	Vecinos	Hierven	Filtran	Cloran	Bottellón	Otro	CNEL	Directo	Generador	Vecinos	Ninguno	Gas	Leña/carbón	Kerax	Electricidad	Alcantarillado Sanitario	Pozo séptico	Pozo Ciego	Quebrada	Aire Libre	CNT	Claro	Movistar	Alegro	Ninguna	Recolector	La Quemada	La Quijandera	Racionan	Otro	No. de Familias	Sexo	
303	419	52	650	51	0	71	2	0	581	2	76	0	115	475	15	68	334	35	561	66	0	57	90	728	46	0	0	440	243	5	86	17	559	1	1	175	749	14	3	4	4	867	M	F	
774		774		774		927		774		774		774		753		774		3234																											

**Importante:** Se considera por un sondeo, el incremento del 5% más de la Población total, por aquellas personas que emigraron a otras provincias por razones de trabajo o estudio.

**3396**

Fuente: Investigación de campo.

FORMACIÓN FAMILIAR		GRUPOS ETAREOS		HOMBRES		HOMBRES	
		HOMBRES		MUJERES		Estado Civil	
						Discapacidad	
						Escolaridad	
0-2							
3-5	99						
6-12	167						
13-17	206						
18-25	177						
26-35	219						
36-50	262						
51-64	277						
65+	141						
	117						
	77						
	118						
	207						
	165						
	215						
	261						
	298						
	135						
	93						
	913						
	615						
	8						
	25						
	104						
	34						
	108						
	40						
	9						
	19						
	19						
	291						
	219						
	896						
	243						
	36						
	8						
	513						
	143						
	1665						
	1569						
	1665						

HOMBRES		MUJERES	
Situación Laboral		Estado de salud	
		Vacunas	
		Seguro	
		Estado Civil	
Desempleado/a	126	Enfermedad Leve	420
Subempleado/a	56	Diabético	14
Obrero/a	90	Hipertenso	25
Empleado/a	83	Enf. Caastrófica	10
Jornalero/a	484	Enfermedad cardíaca	6
Quehaceres del Hogar	7	IRA	11
Negocio Propio	23	Enf. De la Piel	10
Jubilado	17	Enf. Gástrica	43
Si Recibe Bono de desarrollo Humano?	129	Si BCG	795
No desarrollo Humano?	769	No	37
		Si Rotavirus	867
		No	88
		#Dns	1
		Si Pentavalente	766
		No	37
		Si Antipolio	761
		No	52
		#Dns	2
		IESS - Seguro General	62
		IESS - Seguro Campesino	309
		IESS - Afiliado Voluntario	1
		ISSPOL	0
		ISSFA	0
		Ninguno	787
		Soltero	789
		Casado	615
		Divorciado/Seperado	6
		Viudo	55
		Union Libre	104
			1569

Fuente: Investigación de campo.

Discapacidad		Escolaridad		Situación Laboral		Estado de salud		Embarazo		Vacunas	
22	Física										
68	Visual										
34	Auditiva										
6	Intelectual										
9	Atendido por Misión Manuela Espejo										
254											
198	Ninguna										
724	Primaria										
352	Secundaria										
51	Superior										
10	Grado o Curso										
403	En la comunidad										
140	Fuera de la comunidad										
76	Desempleado/a										
36	Subempleado/a										
3	Obrero/a										
39	Empleado/a										
7	Jornalero/a										
599	Quehaceres del Hogar										
26	Negocio propio										
0	Jubilado										
0	Activo										
523	Si Recibe Bono de desarrollo Humano?										
458	No										
342	Enfermedad Leve										
15	Diabético										
39	Hipertenso										
8	Enf. Castrófica										
15	Enfermedad cardíaca										
12	IRA										
9	Enf. De la Piel										
93	Enf. Gástrica										
41	Normal										
9	Riesgo										
6	1er. Tr.										
2	2do. Tr.										
5	3er. Tr.										
738	SI BCG										
46	NO										
799	SI Rotavirus										
79	NO										
1	NO										
707	SI Pentavalente										
39	NO										
740	SI Antipolio										
50	NO										
5	#Días										

5. INFORMACION ECONOMICA				6. AYUDA SOCIAL				7. PERCEPCION DEL RIESGO			
Seguro		Detalle		6.1. ATENCION A LOS NIÑOS		6.2. Atencion General		7.1. Riesgos presentes en la comunidad			
24	IESS - Seguro General										
212	IESS - Seguro Campesino										
23	IESS - Afiliado Voluntario										
0	ISSPOL										
0	ISSFA										
737	Ninguno										
624	No Negocio Familiar										
125	Si										
457	No Funciona en la vivienda										
111	Si										
338	0-120										
165	>120-290										
44	>290-400										
6	>400-620										
0	>620-730										
7	>730										
312	0-120										
197	>120-290										
33	>290-400										
2	>400-620										
2	>620-730										
9	>730										
57	Atención en CIBV/Centros de Educación Gratuita										
156	Alimentación Escolar										
109	Alimentate Ecuador										
94	Bono de Vivienda										
37	Crédito con el Banco del Fomento										
14	Crédito IECE										
1	Crédito CFN										
2	Si Alguien Miembro de la familia ha migrado?										
2	No										
310	Inundaciones										
350	Deslizamientos										
50	Sismos										
38	Déficit Hídrico										
51	Tsunami										
95	Contaminación										
376											
2											
0											

Fuente: Investigación de campo.





## COMUNA "SINCHAL"

Fundada el 15 de Enero de 1938. Acuerdo Ministerial No. 015.  
Ratificada mediante acuerdos No. 126 y 224 de  
Fechas 25 de abril y 4 de julio del 2001, Resp  
Sinchal – Manglaralto – Sta. Elena  
RUC: 0992230002001



**SINCHAL – MANGLARALTO – SANTA ELENA – ECUADOR**

*Sinchal, Febrero del 2015*

Señor.

Ingeniero

Jairo Cedeño Pinargote Msc

**CARRERA DE ADMINISTRACION DE EMPRESAS**

**UNIVERSIDAD ESTATAL PENINSULA DE SANTA ELENA**

En su despacho.

De mis consideraciones:

Yo, **Barzola Quirumbay Alberto Wilmer** con C.I 0917797532 en calidad de Presidente de la Comuna Sinchal, autorizo dar la información pertinente y necesaria a la Srta **Rodríguez Bacilio Gloria Soledad** con CI 0929018521, Egresada de la Carrera de Administración de Empresas, para que realice el trabajo de titulación de grado referente a la elaboración de un **"PLAN DE DESARROLLO ECONOMICO PARA LA COMUNA SINCHAL"**.

La estudiante antes mencionada puede realizar el trabajo de titulación en nuestra comuna, por lo que le brindamos nuestro apoyo e información, además de dar la autorización para hacer uso de la información proporcionada por la entidad para los fines pertinentes a la elaboración y publicación de la tesis. Así mismo autorizo para que la tesis en su totalidad sea publicada en el portal de la página web de la UPSE.

Agradeciendo de antemano por la participación que se nos hace en este proceso me despido de usted.

Atentamente,

*Sr. Alberto Wilmer Barzola Quirumbay*  
**PRESIDENTE COMUNA SINCHAL**



CABILDO 2015

Presidente: Alberto Barzola Quirumbay

Vicepresidenta: María Domínguez Q.

Tesorero: David Apollinario Orrale

Síndico: Vilma Sorbor de los Santos

Secretario: José Poma Linares

www.ComunaancestralSinchal.com

Email: comuna\_ancestralSinchal@hotmail.com

abarzola1@hotmail.com

Teléfonos: 0985575488-0983857325

Dirección: Calle Primo Sorbor y Guayaquil, Barrio Central