



**UNIVERSIDAD ESTATAL
PENÍNSULA DE SANTA ELENA
FACULTAD DE CIENCIAS ADMINISTRATIVAS
CARRERA DE GESTIÓN Y DESARROLLO TURÍSTICO**

TEMA:

USO SUSTENTABLE DEL BOSQUE PROTECTOR “EL CANGREJAL” COMO ALTERNATIVA DE DESARROLLO ECOTURÍSTICO DE LA COMUNA OLÓN, PROVINCIA DE SANTA ELENA.

TRABAJO DE TITULACIÓN

**PREVIO A LA OBTENCIÓN DEL TÍTULO DE:
INGENIERO EN GESTIÓN Y DESARROLLO TURÍSTICO**

AUTOR: JOSÉ FRANCISCO REYES ORRALA

PROFESORA GUÍA: JESSICA LINZÁN RODRÍGUEZ

LA LIBERTAD – ECUADOR

2017



TEMA:

USO SUSTENTABLE DEL BOSQUE PROTECTOR “EL CANGREJAL” COMO ALTERNATIVA DE DESARROLLO ECOTURÍSTICO DE LA COMUNA OLÓN, PROVINCIA DE SANTA ELENA.

AUTOR:

José Francisco Reyes Orrala

TUTOR:

Ing. Jessica Linzán Rodríguez, MSc.

RESUMEN

La comuna Olón se encuentra ubicada en la provincia de Santa Elena parroquia Manglaralto, la economía de su población se basa en gran porcentaje en el turismo, actividad que en los últimos 30 años se ha desarrollado empíricamente por el trabajo constante de los prestadores de servicios turísticos, respaldados por el apoyo directo e indirecto de las autoridades, así ha alcanzado ser uno de los principales balnearios de la reconocida internacionalmente Ruta del Spondylus y una de las más visitadas los 365 días del año, al igual que Montañita, Salinas y San Pablo. La biodiversidad de flora y fauna que existe en el entorno son sus principales características, pese a ser la playa el recurso más aprovechado, existen otros recursos y ecosistemas por desarrollar turísticamente y de esta forma obtener nuevos mercados; uno de ellos es el Bosque Protector “El Cangrejal”, que ubicado en el norte de la población, tiene en su interior una amplia riqueza natural por ofertar; fortaleciendo la actividad ecoturística se fomentarían nuevas prácticas sustentables para el turista, cuyo objetivo también incentivaría al cuidado y preservación de los manglares y sus ecosistemas. La presente investigación se fundamenta en la metodología descriptiva – correlacional, con el método explicativo que da solución a los problemas planteados. Para el cumplimiento de los objetivos se aplicaron las técnicas de investigación como encuestas y entrevista.

PALABRAS CLAVES:

Ecoturismo, prácticas sustentables, desarrollo turístico, valorización de los recursos, ecosistemas de manglar, desarrollo local.



TOPIC:

SUSTAINABLE USE OF THE PROTECTIVE FOREST "EL CANGREJAL" AS AN ALTERNATIVE OF ECOTOURISM DEVELOPMENT OF THE COMMUNITY OLÓN, PROVINCE OF SANTA ELENA

AUTHOR:

José Francisco Reyes Orrala

TUTOR:

Ing. Jessica Linzán Rodríguez, MSc.

ABSTRACT

The Olón municipality is located in the province of Santa Elena Manglaralto parish, the economy of its population is based on a large percentage of tourism, an activity that in the last 30 years has been developed empirically by the constant work of tourism service providers, Supported by the direct and indirect support of the authorities, has thus become one of the main resorts of the internationally recognized Spondylus Route and one of the most visited 365 days of the year, as well as Montañita, Salinas and San Pablo. The biodiversity of flora and fauna that exists in the environment are its main characteristics, despite the fact that the beach is the most used resource, there are other resources and ecosystems to develop tourism and in this way to obtain new markets; One of them is the Forest Protector "El Cangrejal", that located in the north of the population, has in its interior a great natural wealth to offer; Strengthening the ecotourism activity would promote new sustainable practices for the tourist, whose objective would also encourage the care and preservation of mangroves and their ecosystems. The present research is based on the descriptive - correlational methodology, with the explanatory method that gives solution to the problems raised. For the fulfillment of the objectives, research techniques such as surveys and interviews were applied.

KEYWORDS:

Ecotourism, sustainable practices, tourism development, valorization of resources, mangrove ecosystems, local development.

APROBACIÓN DEL PROFESOR GUÍA

En mi calidad de profesor Guía del trabajo de titulación “USO SUSTENTABLE DEL BOSQUE PROTECTOR “EL CANGREJAL” COMO ALTERNATIVA DE DESARROLLO ECOTURÍSTICO DE LA COMUNA OLÓN, PROVINCIA DE SANTA ELENA”, elaborado por el Sr. Reyes Orrala José Francisco, egresado de la Carrera de Gestión y Desarrollo Turístico, Facultad de Ciencias Administrativas de la Universidad Península de Santa Elena, previo a la obtención del título de Ingeniero en Gestión y Desarrollo Turístico, me permito declarar que luego de haber dirigido científicamente y técnicamente su desarrollo y estructura final del trabajo, este cumple y se ajusta a los estándares académicos y científicos, razón por la cual la apruebo en todas sus partes.

Atentamente

Ing. Jessica Linzán Rodríguez, MSc.

PROFESOR GUÍA

DECLARACIÓN DE RESPONSABILIDAD

El presente Trabajo de Titulación con el Título de **“USO SUSTENTABLE DEL BOSQUE PROTECTOR “EL CANGREJAL” COMO ALTERNATIVA DE DESARROLLO ECOTURÍSTICO DE LA COMUNA OLÓN, PROVINCIA DE SANTA ELENA**, elaborado por **Reyes Orrala José Francisco**, declara que la concepción, análisis y resultados son originales y aportan a la actividad científica, educativa, empresarial y administrativa.

Transferencia de derechos autorales.

Declaro que, una vez aprobado el tema de investigación otorgado por la Facultad de Ciencias Administrativas carrera de **Gestión y Desarrollo Turístico** pasan a tener derechos autorales correspondientes, que se trasforman en propiedad exclusiva de la **Universidad Estatal Península de Santa Elena** y, su reproducción, total o parcial en su versión original o en otro idioma será prohibida en cualquier instancia.

Atentamente,

Reyes Orrala José Francisco

C.C No. 092636939-8

AGRADECIMIENTO

Este trabajo es el resultado de esfuerzos y compromisos adquiridos, que han sido cumplidos con el respaldo incondicional de personas importantes en mi vida.

Mis agradecimientos a Dios, por haber sido mi guía, por acompañarme y ser mi fortaleza en los momentos más difíciles atravesados a lo largo de mi carrera, quien me brindó sabiduría e inteligencia para sobrellevar los obstáculos presentados, pero que no fueron impedimento para alcanzar tan anhelado sueño.

A la comunidad olonense por permitirme impartir mis conocimientos e implantar mis ideologías, que con sencillez y humildad me brindaron las facilidades necesarias para la investigación, a la Universidad Estatal Península de Santa Elena, Rector, Decanos, Docentes, todos aquellos que me brindaron su sapiencia para convertirme en un profesional, que por el área de conocimiento se puede aportar positivamente al país.

Mis plegarias y agradecimientos al Señor Todo Poderoso por guiarme y cuidar cada paso de mi vida, por poner en mí caminar a personas tan maravillosas: mi familia, dirigentes, amigos, a quienes manifiesto mi eterno reconocimiento por su apoyo incondicional al arduo trabajo realizado.

Reyes Orrala José Francisco.

DEDICATORIA

Dedico el presente trabajo a mis padres, quienes con sus consejos, paciencia y cariño supieron apoyarme en los momentos más difíciles de mi vida, a mi familia en especial a mi hijo y esposa: Thiago y Mery a quienes en momentos especiales y en los que más me necesitaban los dejé solos; ellos que son mi fuente de inspiración, mi valentía que se refleja en el coraje, las fuerzas, y ganas de seguir superándome, lo mejor que tengo en esta vida.

A Dios, quien supo guiarme por el camino del bien, por darme sabiduría para enfrentar las barreras de la sociedad, por darme la fortaleza necesaria para poder alcanzar mis objetivos poniendo en prácticas mis valores y principios que han sido las mejores armas para enfrentar estas duras batallas.

A mis docentes y compañeros, de la Universidad Estatal Península de Santa Elena, por ser guía en este trabajo y poderlo culminar con el mayor de los éxitos.

Reyes Orrala José Francisco.

TRIBUNAL DE GRADO

.....
Ing. Linda Núñez Guale, MBA.
DECANA DE LA FACULTAD
DE CIENCIAS
ADMINISTRATIVAS

.....
Lcdo. Efrén Mendoza Tarabó, MSc.
DIRECTOR DE CARRERA
GESTIÓN Y DESARROLLO
TURÍSTICO

.....
Ing. Jessica Linzán Rodríguez, MSc.
DOCENTE TUTOR DE LA
FACULTAD DE CIENCIAS
ADMINISTRATIVAS

.....
Lcda. Paola Peralta Mendoza, MSc.
DOCENTE ESPECIALISTA DE
LA FACULTAD DE CIENCIAS
ADMINISTRATIVAS

.....
Ab. Brenda Reyes Tomalá, MSc.
SECRETARIA GENERAL DE LA
UNIVERSIDAD ESTATAL
PENÍNSULA DE SANTA ELENA

ÍNDICE GENERAL

Contenido	PÁG.
RESUMEN.....	ii
APROBACIÓN DEL PROFESOR GUÍA	iv
DECLARACIÓN DE RESPONSABILIDAD	v
AGRADECIMIENTO	vi
DEDICATORIA.....	vii
TRIBUNAL DE GRADO	viii
ÍNDICE GENERAL.....	ix
ÍNDICE DE CUADROS	xii
ÍNDICE DE TABLAS.....	xiii
ÍNDICE DE GRÁFICOS	xv
ÍNDICE DE ANEXOS	xvii
INTRODUCCIÓN.....	1
Hipótesis	6
CAPÍTULO I.....	8
MARCO TEÓRICO	8
1.1 Revisión de la literatura	8
1.2 Desarrollo de las teorías y conceptos.....	10
1.2.1 Turismo	10
1.2.2 Ecoturismo	10
1.2.3 Desarrollo ecoturístico	11
1.2.4 Comunidad local y el ecoturismo.....	11
1.2.5 El turismo sostenible	12
1.2.6 Desarrollo turístico sostenible.....	12
1.2.7 Áreas protegidas.....	12
1.2.8 Gestión de las áreas protegidas	13

1.2.9 Viabilidad económica.....	13
1.2.10 Código ético mundial para turismo	13
1.2.11 Ley ambiental del Ecuador.....	13
1.2.12 Uso sustentable.....	13
1.2.13 Medio Ambiente.....	14
1.2.14 Manglar	14
1.2.15 Valorización	14
1.2.16 Zonificación	14
1.2.17 Zonificación turística	15
1.2.18 Análisis de la oferta turística de la comuna Olón.....	15
1.2.19 Diagnóstico del Bosque Protector el Cangrejal de Olón.....	19
1.2.20 Declaratoria	20
1.2.21 Localización	20
1.2.22 Ubicación geográfica.....	20
1.2.23 Límites.....	20
1.2.24 Temperatura	21
1.2.25 Formaciones vegetales	21
1.2.26 Aves más comunes y de fácil observación.....	22
1.3 Fundamentos sociales, psicológicos, filosóficos y legales	24
1.3.1 Fundamentación filosófica	24
1.3.2 Sentido humano.....	24
1.3.3 Sentido turístico.....	24
1.3.4 Sentido ambiental.....	24
1.3.5 Sentido económico	24
CAPÍTULO II.....	25
MATERIALES Y MÉTODOS.....	25
2.1 Tipos de investigación	25

2.1.1 Etapas de la investigación descriptiva.....	25
2.2 Métodos de la investigación	26
2.3 Diseño de muestreo.....	27
2.4 Diseño de recolección de datos.....	27
2.4.1 La encuesta.....	28
2.4.2 La entrevista	28
CAPÍTULO III	31
RESULTADOS Y DISCUSIÓN	31
3.1 Análisis de datos (cualitativos o cuantitativos).....	31
3.2 Limitaciones.....	73
Conclusiones y recomendaciones	76
Bibliografía.....	78
ANEXOS	81
Formato de instrumentos de recolección de datos.....	93

ÍNDICE DE CUADROS

Cuadro 1: Descripción de los sitios naturales de la comuna Olón	16
Cuadro 2: Descripción de las manifestaciones culturales de la comuna Olón	16
Cuadro 3: Imágenes de los atractivos turísticos naturales de la comuna Olón	17
Cuadro 4: Imágenes de los atractivos culturales de la comuna Olón	18
Cuadro 5: Ficha del atractivo natural “El Cangrejal de Olón”	19
Cuadro 6: Coordenadas de ubicación del área protegida	21
Cuadro 7: Temperatura en el Bosque Protector.....	21
Cuadro 8: Flora existente en el área protegida	21
Cuadro 9: Listado de aves que se observan en el manglar de Olón	22
Cuadro 10: Imágenes de las principales aves que se observan en el área de manglar y río de Olón.	23
Cuadro 11: Población de la comuna Olón	28
Cuadro 12: Cálculo de la proporción.....	30
Cuadro 13: Muestra	30
Cuadro 14: Cronograma de trabajo de investigación	98
Cuadro 15: Presupuesto del trabajo investigativo	99

ÍNDICE DE TABLAS

Tabla 1: Edad de la población	32
Tabla 2: Género de la población.....	33
Tabla 3: Conocimiento de los recursos naturales	34
Tabla 4: Descripción de los atractivos conocidos por los encuestados	35
Tabla 5: Participación local con turistas.....	36
Tabla 6: ¿Cómo se siente la población con la presencia de turistas?	37
Tabla 7: ¿Cómo considera el desarrollo turístico?	38
Tabla 8: Equipamiento e infraestructura local.....	39
Tabla 9: Promoción turística.....	40
Tabla 10: Actividad u ocupación en turismo.....	41
Tabla 11: Interés de participación local.....	42
Tabla 12: Conocimiento de la población de la declaratoria de Bosque Protector.....	43
Tabla 13: Ecoturismo en áreas naturales	44
Tabla 14: Posibilidad de práctica ecoturística	45
Tabla 15: Propuestas de actividades que se pueden implementar en el Bosque Protector	46
Tabla 16: Principales motivos de la pérdida de manglares en la comunidad.....	47
Tabla 17: El ecoturismo mejoraría las condiciones socioeconómicas	48
Tabla 18: Aporte del ecoturismo a la oferta actual de la comunidad	49
Tabla 19: Con el ecoturismo se fomentaría el cuidado y preservación del Bosque Protector	50
Tabla 20: País de residencia de los visitantes de la comuna Olón	51
Tabla 21: Género de los visitantes encuestados	52
Tabla 22: Rangos de edad de los turistas.....	53
Tabla 23: Nivel de instrucción de los turistas	54
Tabla 24: Ocupación de los turistas.....	55
Tabla 25: Ingresos económicos de los turistas	56
Tabla 26: Frecuencia de viaje.....	57
Tabla 27: ¿Con quién viaja el turista?	58
Tabla 28: Época del año que prefiere viajar el turista	59
Tabla 29: Motivaciones del turista al viajar	60
Tabla 30: Porcentaje de turistas que han realizado ecoturismo en Olón.....	61
Tabla 31: Realizaría ecoturismo en Olón	62

Tabla 32: Conocimiento del turista del Bosque Protector “El Cangrejal”	63
Tabla 33: Disposición del turista en conocer el Bosque Protector	64
Tabla 34: Importancia de la biodiversidad del Bosque Protector.....	65
Tabla 35: El ecoturismo, una alternativa ambiental	66
Tabla 36: Causales de pérdidas de manglares en el país	67
Tabla 37: El ecoturismo y la actual oferta turística de Olón	68
Tabla 38: Actividades que los turistas desarrollarían en el Bosque Protector.....	69
Tabla 39: Medios de comunicación.....	70
Tabla 40: Concientización ambiental a través del ecoturismo	71
Tabla 41: Uso sustentable de Bosque Protector y el desarrollo ecoturístico.....	72
Tabla 43: Comprobación del Chi-cuadrado.....	74
Tabla 44: Pruebas de Chi-cuadrado.....	75
Tabla 45: Tabla de Variable independiente, Uso sustentable.....	81
Tabla 46: Tabla de variable dependiente, Desarrollo ecoturístico	82
Tabla 47: Matriz de consistencia	83
Tabla 48: Análisis FODA	86
Tabla 49: Matriz FODA	87

ÍNDICE DE GRÁFICOS

Gráfico 1: Edad de la población	32
Gráfico 2: Género de la población.....	33
Gráfico 3: Conocimiento de los recursos naturales	34
Gráfico 4: Principales atractivos conocidos por los encuestados	35
Gráfico 5: Participación local con los turistas	36
Gráfico 6: ¿Cómo se siente la comunidad local frente a los turistas?	37
Gráfico 7: Desarrollo turístico de la Comuna Olón.....	38
Gráfico 8: Equipamiento e infraestructura	39
Gráfico 9: Promoción actual.....	40
Gráfico 10: Actividad u ocupación en turismo.....	41
Gráfico 11: Interés de la población local.....	42
Gráfico 12: Conocimiento de la comunidad sobre la declaratoria.	43
Gráfico 13: Ecoturismo en áreas protegidas.....	44
Gráfico 14: Posibilidad de prácticas ecoturísticas	45
Gráfico 15: Propuestas de actividades que se pueden implementar en el Bosque Protector	46
Gráfico 16: Principales motivos de la pérdida de manglares en la comunidad.....	47
Gráfico 17: El ecoturismo mejoraría las condiciones socioeconómicas	48
Gráfico 18: Aporte del ecoturismo a la oferta actual de la comunidad	49
Gráfico 19: Con el ecoturismo se fomentaría el cuidado y preservación del Bosque Protector	50
Gráfico 20: País de residencia de los visitantes de la comuna Olón	51
Gráfico 21: Género de los visitantes encuestados	52
Gráfico 22: Rangos de edad de los turistas.....	53
Gráfico 23: Nivel de instrucción de los turistas	54
Gráfico 24: Ocupación de los turistas.....	55
Gráfico 25: Ingresos económicos de los turistas	56
Gráfico 26: Frecuencia de viaje.....	57
Gráfico 27: ¿Con quién viaja el turista?	58
Gráfico 28: Época del año que prefiere viajar el turista.....	59
Gráfico 29: Motivaciones del turista al viajar	60

Gráfico 30: Porcentaje de turistas que han realizado ecoturismo en Olón	61
Gráfico 31: Realizaría ecoturismo en Olón	62
Gráfico 32: Conocimiento del turista del Bosque Protector “El Cangrejal”	63
Gráfico 33: Disposición del turista en conocer el Bosque Protector	64
Gráfico 34: Importancia de la biodiversidad del Bosque Protector.....	65
Gráfico 35: El ecoturismo, una alternativa ambiental	66
Gráfico 36: Causales de pérdidas de manglares en el país	67
Gráfico 37: El ecoturismo y la actual oferta turística de Olón	68
Gráfico 38: Actividades que los turistas desarrollarían en el Bosque Protector	69
Gráfico 39: Medios de comunicación.....	70
Gráfico 40: Concientización ambiental a través del ecoturismo	71
Gráfico 41: Uso sustentable de Bosque Protector y el desarrollo ecoturístico.....	72

ÍNDICE DE ANEXOS

Anexo 1 Encuesta a los turistas	93
Anexo 2. Encuesta a pobladores.....	95
Anexo 3: Entrevista a autoridades	97
Anexo 4: Entrevista al Sr. Jefferson Tigreiro Presidente de la comuna Olón Administración 2017	100
Anexo 5: Encuesta a la población local.....	100
Anexo 6: Campaña de concientización ambiental y cuidado del manglar	101
Anexo 7: Diálogo con el Ministro de turismo, Noviembre del 2016	101

INTRODUCCIÓN

A nivel mundial el desarrollo de la actividad turística se ha convertido en una alternativa de múltiples oportunidades, entre ellas, la generación de recursos económicos, empleo, utilización de los recursos naturales y sus beneficios. El aporte del turismo en la economía de los países ha sido el mayor impulso de los gobiernos para la inversión e implementación de facilidades y equipamiento de los atractivos para el turista. Por tal razón se considera prioridad, incluir en los planes presupuestarios anuales al turismo para su inversión.

Ecuador ha sido privilegiado por la naturaleza al ser dotada de una gama de atractivos en cada una de sus regiones, cuyas características logran cumplir las expectativas de sus visitantes acorde a las tendencias actuales y sus exigencias. La generación de divisas como resultado del desplazamiento de masas por todo el territorio ecuatoriano en cada destino ha promovido el fortalecimiento de la oferta local.

Desde la creación de la provincia de Santa Elena en el año 2007, por efecto de la descentralización de las competencias, la designación de presupuesto a los diferentes campos ha sido notorio en cada uno de los tres cantones, más aún en el sector turístico con relación a la inversión en infraestructura, esto se da, por ser una de las principales fuentes de generación de recursos económicos, empleos directos e indirectos, su contribución al crecimiento y la calidad de vida de sus actores. Estos aspectos han sido la mayor motivación de las autoridades y comunidades para emprender iniciativas que fortalezcan la actividad turística en sus localidades, sin embargo, bajo un análisis de la situación real de la oferta se considera necesario incluir nuevas alternativas y promociones de los recursos naturales como elementos dinamizadores.

El tema de investigación tiene como principal objetivo, determinar la relevancia del uso sustentable del ecosistema manglar como práctica ecoturística, que permita una relación armónica entre el ser humano y la naturaleza, promoviendo la participación de la comunidad local, turistas y autoridades como actores preponderantes.

Según lo expresa Moore, (2005) el ecoturismo se enfoca a aquel turismo responsable, cuyo fin es disminuir los impactos ambientales, valorar y contribuir activamente a la preservación y conservación de los ecosistemas generando recursos a la población local.

El ecoturismo en la comuna Olón, se ha desarrollado empíricamente, no ha intervenido ningún aspecto técnico profesional, existen recursos naturales que pueden integrar la práctica en los ecoturistas, sus bosques húmedos, manglares, ríos, cascadas, combinados con la forma de vida amable y acogedora de su gente, esto debería incluir en un plan ecoturístico para la comunidad e integrar la oferta actual de turismo de este destino, considerando la apertura de las autoridades seccionales, comunales, parroquiales, cantonales y provinciales cuyos fines coinciden en el desarrollo turístico y ecoturístico de las comunidades, que bajo un estudio y plan de manejo se puede aprovechar racionalmente el entorno natural.

La elaboración de este trabajo investigativo, USO SUSTENTABLE DEL BOSQUE PROTECTOR EL CANGREJAL COMO ALTERNATIVA DE DESARROLLO ECOTURÍSTICO, tiene un enfoque práctico cuya modalidad de investigación es CUALITATIVA por ser un trabajo netamente investigativo que usó datos bibliográficos además de la investigación de campo que buscó obtener información relevante para sustentar este trabajo. Los resultados alcanzados han sido positivos, la población y los turistas mostraron interés sobre esta nueva alternativa de turismo en la comuna Olón.

La investigación busca incentivar a la comunidad, dirigentes locales, y autoridades a considerar al ecoturismo, el fortalecimiento del Bosque Protector y demás atractivos naturales en la toma de decisiones para los presupuestos y que estos contribuyan al desarrollo local y se aprovechen los beneficios de este turismo responsable.

¿Cómo influye en el comportamiento del turista la escasez de alternativas y diversidad de oferta a los visitantes?

Explicar técnicamente las consecuencias de la escasez de alternativas turísticas que provocan un inadecuado aprovechamiento de los espacios de interés turísticos.

¿Cómo evaluar la participación de la comunidad local en el desarrollo ecoturístico?

El turismo ha asumido parte de su responsabilidad en los problemas ambientales, por lo que las iniciativas de desarrollo y emprendimiento deben estar direccionadas a mejorar el comportamiento del hombre frente a la naturaleza, y así lograr que las actividades turísticas contribuyan de forma económica, cultural, social, y ambiental; y garanticen un crecimiento local sostenible.

La deforestación es un azote de la humanidad, una de sus más infames manifestaciones es la mutilación de los manglares; un ecosistema costero marino frágil y de alta utilidad ambiental, estos humedales costeros poseen un lugar privilegiado debido a la riqueza natural que la integra y los beneficios ambientales que generan, su importante papel ecológico ha sido reconocido a nivel nacional e internacional.

A través del tiempo se ha visto en la comuna Olón que las actividades humanas que difieren el área de este ecosistema constituyen la principal amenaza para los manglares, entre ellas están las relacionadas con el desarrollo urbano e industrial, así como el agrícola, ganadero y acuícola, además de la creación de edificaciones de casas vacacionales que compiten por el suelo donde se asientan los manglares. Así mismo estos entornos han recibido presiones por el efecto de la contaminación ambiental: desechos sólidos urbanos, contaminaciones industriales, fertilizantes agrícolas y la falta de vigilancia en el usufructo de estos recursos.

Es deducible la falta de interés hacia este recurso natural en la comuna Olón ya que no ha alcanzado un nivel de reconocimiento a su valor significativo por su biodiversidad, cuyas problemáticas en la actualidad lo han puesto en peligro de extinción, una ineficiente administración por parte de los departamentos competentes y la comunidad en general, ha generado como resultado la pérdida de territorio, debido al uso de este recurso para construir edificaciones vacacionales.

Factores ya identificados han incidido en esta problemática, este territorio es un patrimonio natural protegido actualmente por el Ministerio del Ambiente, posee un valor incalculable por su estado natural, muy pocas comunidades son privilegiadas con este ecosistema; por lo que los dueños de estas casas vacacionales han tomado parte de este territorio incluyéndolos dentro de sus propiedades, lo que ha ocasionado que se vaya deteriorando la creación de accesos para el pase vehicular de ingreso a sus viviendas.

A pesar de recibir una afluencia turística considerable en los meses de temporada alta de diciembre a abril, por las diferentes motivaciones entre ellas la de sol y playa, es notoria la disminución de visitantes en los meses restantes, tanto en los atractivos turísticos, como en los diversos establecimientos, existe mucha oferta y poca demanda lo que conlleva a una debilidad en temas empresariales para “los cabañeros”.

Los atractivos naturales y culturales existentes requieren mejoras para su oferta, el Santuario Blanca Estrella de la Mar no ha tenido cambio alguno en sus detalles desde sus inicios, la playa y sus cabañas comedores necesitan innovación, sus montañas y senderos no poseen señalética ni ruta definida, es por eso que esta investigación se sustenta en determinar la necesidad de que esta comunidad tenga más alternativas en su oferta turística, impulsar a Bosque Protector el Cangrejal de Olón como un recurso potencial, definiendo su importancia en este mercado competitivo, ya que cuenta con características naturales y escénicas para el interés de sus posibles visitantes.

Convirtiendo este ecosistema en turístico, disminuiríamos la problemática identificada como falta de alternativas locales, fomentaríamos la concientización ambiental tanto en autoridades, comunidad y turistas sobre el respeto a la naturaleza de estos espacios, sustentando de esta forma al Bosque Protector como elemento diferenciador de la oferta turística de la comuna Olón.

Considerando al ecoturismo como una de las alternativas de desarrollo y potencial para la comuna Olón, se plantea la siguiente interrogante:

¿Cómo el uso sustentable del Bosque Protector el Cangrejal de Olón, se constituiría en una alternativa de desarrollo ecoturístico de la Comuna Olón, provincia de Santa Elena?

Determinar el uso sustentable el Bosque Protector El Cangrejal de Olón como alternativa de desarrollo ecoturístico de la comuna Olón, provincia de Santa Elena.

- Diagnosticar la situación actual del Bosque Protector el Cangrejal de Olón.
- Determinar la necesidad de facilidades, instalaciones, equipamientos e infraestructura turística pertinente de la comuna Olón.
- Determinar fortalezas, debilidades, oportunidades y amenazas a la actividad turística en el bosque protector.

- Establecer las posibles estrategias para la conservación del manglar y el desarrollo del ecoturismo.

El tema de investigación es práctico, tiene la finalidad de determinar al Bosque Protector El Cangrejal Olón como alternativa de desarrollo ecoturístico con el único propósito de conservar y proteger este recurso ecológico natural y frágil presente en las costas. Al proteger este ecosistema se estaría conservando la flora y fauna aun existente que ha sido una particularidad de esta zona costera, ya que es un recurso característico para la comuna Olón.

El poco valor que actualmente se le da a este recurso, por parte de la comunidad en general, debido a la ineficiencia en los controles de uso del manglar no permite aprovechar los beneficios que este espacio natural brinda, considerando el desarrollo socio económico por actividades productivas en los refugios y reservas protegidas en la Provincia de Esmeraldas en donde el resultado de su buen aprovechamiento ha sido el crecimiento de fuentes de trabajos para los usuarios, fomento del ecoturismo, las artesanías, producción de especies como concha, cangrejos, almejas y mejillones bajo los planes de manejo.

Por lo tanto se plantea un trabajo de investigación que se basa en la importancia que tiene el manglar y su ecosistema, para el abastecimiento de la diversidad marino costera que este espacio geográfico posee, hablando de las dos variables muy importantes: flora y fauna representativa y característica de este invaluable recurso natural.

A más de ofertar servicios de alojamiento, alimentación y diversión se hace fundamental y significativo promover, fomentar, y reactivar una conciencia ambientalista, cuidar los recursos naturales, como son; Bosque seco y tropical húmedo, biodiversidad en flora y fauna, especies endémicas y belleza escénica, en donde predomine la sostenibilidad que es necesaria para destacarse en este campo competitivo.

Fortalecer los servicios básicos, así como la infraestructura con la que cuenta Olón, más los servicios complementarios que se pretenden implementar apuntando a escenarios diferentes y de mucho interés para desarrollar a una comunidad que necesita fomentar el turismo de manera propia y que luego se convierta en destino potencial para el mercado turístico nacional e internacional, lo cual tendrá como resultado un beneficio integral

para hoteles, hospederías, restaurantes, cabañas turísticas y toda actividad que tiene que ver con turismo y ventas.

Considerando la efectividad de desarrollar actividades ecoturísticas en las áreas de manglar pertenecientes al Sistema Nacional de Áreas Protegidas del Ecuador (SNAP) reflejan una oportuna alternativa de ofertar turísticamente estos recursos garantizando la conservación de la biodiversidad y el mantenimiento de las funciones ecológicas, a través del empleo de recursos para la inversión en adecuación de los espacios para recibir turistas y a su vez fortalecer las capacidades de los habitantes del sector.

Hay que reconocer que la provincia de Santa Elena se encuentra frente a la urgente necesidad de contar con sitios que permitan descongestionar sus playas más visitadas en temporadas altas. Las comunidades conocen los atractivos y recursos que poseen pero en el manejo de ellos, solo se busca la dinamización de la economía local, asegurando una mejora en el estilo de vida de sus habitantes olvidándose de la sostenibilidad y capacidad que el destino tiene.

Hipótesis

H0: El uso sustentable del Bosque Protector “El Cangrejal de Olón” no contribuirá al desarrollo ecoturístico de la comuna Olón, provincia de Santa Elena.

H1: El uso sustentable del Bosque Protector “El Cangrejal de Olón” contribuirá al desarrollo ecoturístico de la comuna Olón, provincia de Santa Elena.

Matriz de consistencia: En esta matriz se consolida a los elementos para el proceso de investigación y facilita la evaluación del grado de coherencia lógica entre todos los componentes del trabajo investigativo, título, problema, hipótesis, objetivos, variables, diseño de investigación e instrumentos. (Ver anexos tabla # 47)

Matriz de operacionalización: En esta etapa se analizan las respectivas variables independientes y dependientes, cuáles son sus dimensiones e indicadores útiles en el marco teórico, cuáles son las herramientas e instrumentos que se emplearán en el trabajo investigativo. (Ver anexos tabla # 45 y tabla # 46).

El presente trabajo de investigación está integrado por tres capítulos estructurados de la siguiente manera:

Capítulo I: Hace énfasis al marco teórico, a las referencias científicas que fortalecen la investigación, cuyas bases sustentan el trabajo desarrollado, las variables independientes y dependientes que establecieron la importancia del desarrollo de alternativas ecoturísticas en el área del Bosque Protector El Cangrejal de Olón, los impactos positivos socio económicos, adicionalmente se analizan los fundamentos sociales, psicológicos y legales en que se relaciona la investigación planteada.

Capítulo II: Se describe la utilización de la metodología respectiva idónea para este trabajo en el planteamiento de la investigación, técnicas, instrumentos, métodos, permitiendo un análisis riguroso de las respectivas encuestas a pobladores y habitantes, así como también a las autoridades para adquirir detalles técnicos en base a profesionales en la temática.

Capítulo III: Este capítulo corresponde a la muestra de gráficas, interpretación, con su respectivo análisis de los resultados adquiridos en la indagación tanto de las encuestas de turistas y encuestas a la población local. Se plantea también las conclusiones y recomendaciones resaltando al ecoturismo como alternativa de desarrollo natural.

CAPÍTULO I

MARCO TEÓRICO

1.1 Revisión de la literatura

En la investigación de Galarza, (2015) sobre la elaboración de un plan de desarrollo ecoturístico en el Bosque Protector Dos Mangas, parroquia Manglaralto, cantón Santa Elena, provincia de Santa Elena, se sostiene como objetivo principal el de diseñar el P.D.E. mediante un proceso de socialización, participativo e incluyente con la población local y demás actores involucrados en la actividad turística, el cual permita la recuperación y el aprovechamiento sustentable de los recursos naturales y culturales del sector, innovando y fortaleciendo la oferta turística del destino para el buen vivir de sus habitantes. Para el desarrollo del estudio el tipo de investigación que se consideró fue documental y de campo, por cuanto se utilizaron diversas fuentes de información primarias y secundarias, el enfoque metodológico fue de carácter mixto, es decir, cualitativo – cuantitativo. Como resultado de la investigación se menciona que la aplicación potencializará la actividad turística de Dos Mangas en base a la innovación del actual producto existente.

En el trabajo de Vanegas, (2006) sobre el “Ecoturismo instrumento de desarrollo sostenible”, se especifica que el turismo convencional está siendo sustituido por la existencia de otras motivaciones que generan otro tipo de turismo, considerando los impactos negativos que implica la movilización de masas a los destinos; cuyo objetivo se basa en identificar, analizar y definir los principios fundamentales del ecoturismo. Este trabajo tiene sustento en base a una investigación bibliográfica que incluía consulta, identificación, análisis y definición de los principios del ecoturismo y el desarrollo sostenible en la que se promueven actividades que vayan en armonía con la naturaleza, el respeto del entorno, mínima modificación del paisaje, destinados a segmentos específicos que conllevan a un contacto directo entre el turista, la población y el entorno, lo que hacen más auténticas las experiencias.

Para Ludeña, (2008) en su investigación sobre la “Creación de un plan de desarrollo de turismo científico para el refugio de vida silvestre Isla Corazón y Fragatas”, los ecosistemas de manglares se han convertido en remanentes, es decir en pequeños

fragmentos de lo que antes fueron grandes extensiones, es así que la investigación ayudará a la valorización, preservación y conservación de estos lugares relevantes desde una perspectiva ecológica y turística. El objetivo del plan de desarrollo turístico promueve la ejecución de investigaciones dirigidas hacia el conocimiento y la comprensión de los ecosistemas de manglar en el Ecuador, como herramienta de concientización y difusión. Las herramientas utilizadas se basan en encuestas y talleres participativos que permitieron la obtención de datos, análisis e interpretación. Los resultados promueven la investigación científica para la comprensión de la función y valores de los ecosistemas de manglar.

En el trabajo de Drumm & Moore, (2005) relacionado al “Desarrollo del Ecoturismo, un manual para los profesionales de la conservación”, sobre el consenso entre las organizaciones inmersas en el ecoturismo en relación a la definición adoptada por la Unión Mundial para la Conservación de la Naturaleza (IUCN), considerando al ecoturismo una modalidad turística responsable con el ambiente, viajar y visitar áreas naturales, tiene el objetivo de apreciar y disfrutar del entorno natural, su objeto se basa en promover la concientización y conservación, el involucramiento activo y beneficio socioeconómico para la comunidad local. Es una investigación netamente bibliográfica cuyos resultados resaltan el desafío de controlar y poner límites a los impactos del turismo hacia la naturaleza.

En el trabajo de Vera (2013), el “Plan estratégico de desarrollo ecoturístico para el Manglar La Boca de la provincia de Manabí” se presenta el objetivo de promover el desarrollo sostenible bajo alternabilidad basados en la sostenibilidad de los recursos naturales en donde los entes participativos cumplan eficientemente su compromiso con el ecosistema, aplicación de normas y regulaciones para el éxito del plan definido. La metodología utilizada se fundamenta en la utilización de instrumentos como la observación, fichaje y encuestas, además de un diagnóstico participativo FODA, cuyos resultados sustentan que la aplicación de planes estratégicos cumplen las exigencias de los mercados considerando la naturaleza como una oportunidad para la creación de proyectos y programas en pro del desarrollo turístico y socio cultural de las comunidades.

Alcocer (2007), en su trabajo investigativo “Desarrollo sustentable: una necesidad” considera el uso sustentable en base al aprovechamiento, desarrollo y protección de los

recursos naturales y físicos, a un nivel que permita a las poblaciones proveerse de beneficio económico, cultural y social mientras mantiene su potencial original en el transcurso de los años. El propósito es promover la conservación y protección del medio ambiente como una prioridad a nivel mundial, para esto se utilizó una metodología cualitativa y documental cuyos resultados constituyen al desarrollo sustentable en tres ejes: bienestar humano, bienestar ecológico y aplicación de políticas públicas.

En la investigación de Agüera (2013), “el turismo comunitario como herramienta para el desarrollo sostenible de destinos subdesarrollados”, se tiene como objeto una oportunidad que enlaza la conservación del medio ambiente, la rentabilidad económica y el respeto socio cultural, que da paso al estudio del destino en determinadas épocas, la identificación de los atractivos actuales y la necesidad del visitante en encontrar diversificación en la oferta de las comunidades. El método utilizado contiene fuentes secundarias con una revisión de literatura enmarcada a la investigación científica de diversos autores sobre el turismo y el desarrollo sostenible, considerando diversas experiencias en países con un potencial para emprender el turismo y el entorno natural de las comunidades.

1.2 Desarrollo de las teorías y conceptos

1.2.1 Turismo

Para la definición del término turismo es fundamental considerar al máximo organismo mundial: La Organización Mundial del Turismo. OMT, que desde su creación en el año 1970 es una entidad que ha alcanzado representación en todas las regiones del mundo y entre sus ejes transversales están la calidad de servicios turísticos, estadísticas y estudios de mercado, educación y formación, medio ambiente y planificación.

La Organización Mundial de Turismo OMT, (1995) define el turismo como las actividades que realizan las personas durante el tiempo de sus viajes y estancias en lugares diferentes al de su entorno habitual, por un lapso de tiempo considerable menor a un año, con fines de ocio, negocio y otros motivos.

1.2.2 Ecoturismo

Ceballos, (1993) señala que, el ecoturismo es aquella modalidad del turismo ecológicamente responsable que consiste en visitar áreas naturales con el objetivo de disfrutar, apreciar y estudiar los atractivos naturales tales como la flora y fauna silvestre

existentes, así como también las manifestaciones culturales presentes y pasadas que puedan encontrarse allí, promueve la conservación, genera un nivel bajo de impacto ambiental y cultural, y fomenta la participación activa socio económica como beneficio para las poblaciones locales.

1.2.3 Desarrollo ecoturístico

El desarrollo ecoturístico se fundamenta en criterios de sustentabilidad, soportables ecológicamente a largo plazo, viable económicamente y equitativa desde una perspectiva ética social para las comunidades locales estudiando la cultura, historia del ambiente, constituyéndose en una herramienta para el desarrollo de un turismo participativo, práctico y ordenado en concordancia con las normas oficiales. (SEMARNAT, 2006).

1.2.4 Comunidad local y el ecoturismo

Para Moore, (2005), los conservacionistas han reconocido el papel trascendental que las comunidades rurales desempeñan en la conservación de los recursos naturales, muchos directores de áreas protegidas han desarrollado estrategias para incluir a las poblaciones como actores protagónicos en los procesos de planificación y manejo. De igual forma el aumento del interés de los turistas por experimentar diferentes culturas ha llevado a la industria del turismo a incluir a las comunidades en sus actividades, educando y concientizando sobre las oportunidades que genera el turismo.

En sitios en donde las comunidades están bien organizadas y tienen el derecho sobre sus territorios tradicionales, este modelo ha sido más exitoso en captar mayor parte del turismo que visita áreas naturales.

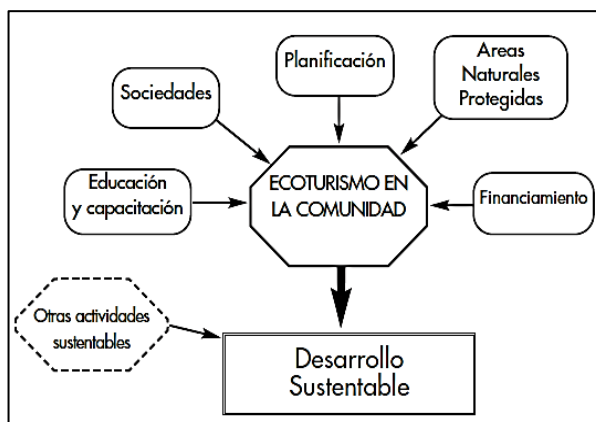


Figura 1: El ecoturismo en la comunidad
Fuente: Moore & Drumm (2005)

1.2.5 El turismo sostenible

Es la modalidad turística ambientalmente responsable cuyo fin es viajar y visitar áreas naturales, apreciar y disfrutar de los atractivos naturales así como también las manifestaciones culturales actuales y del pasado a través de un proceso que promueve la concientización y conservación de los espacios naturales, bajo impacto ambiental y cultural, participación activa y socio económica para las comunidades locales. (Tapia, 2015).

El objetivo que persigue el turismo sostenible es compatibilizar la industria turística con la conservación del medio ambiente, lo que implica sensibilidad con los ecosistemas naturales, con la cultura, con las formas de vida de las poblaciones y sus manifestaciones culturales, ética con el turismo y los turistas.

La OMT, (1995) considera las siguientes características del turismo sostenible.

- Dar un uso óptimo de los recursos ambientales, manteniendo los procesos ecológicos ayudando a conservar la diversidad biológica.
- Respetar la autenticidad cultural y social de las comunidades anfitrionas, fortalecer sus valores tradicionales y culturales, y promover el entendimiento intercultural.
- Garantizar actividades económicas a largo plazo que generen beneficios suficientes en esta materia para los actores protagónicos.

1.2.6 Desarrollo turístico sostenible

Para la OMT, (1995) el desarrollo turístico sostenible atiende las necesidades de los turistas actuales y de las comunidades receptoras y al mismo tiempo protege y fomenta las oportunidades para el futuro. Se concibe como una vía hacia la gestión de todos los recursos de forma que puedan satisfacerse las necesidades económicas, sociales y estéticas, respetando al mismo tiempo la integridad cultural, los procesos ecológicos esenciales, la diversidad biológica y los sistemas que sostienen la vida. (Moore, 2005).

1.2.7 Áreas protegidas

Las áreas protegidas son áreas naturales con o sin intervención humana, declaradas bajo protección del Estado, mediante disposiciones legales, con el propósito de proteger y conservar, la flora y fauna silvestre, recursos genéticos, ecosistemas naturales, cuencas hidrográficas y valores de interés científico, estético, histórico, económico y social, con

la finalidad de conservar y preservar el patrimonio natural y cultural del país. (UICN, 2008)

1.2.8 Gestión de las áreas protegidas

Según Zárate (2013), el eficiente uso de las áreas protegidas comprende un proceso administrativo, social, y técnico que empieza con la creación y diseño del área protegida, por consiguiente con la planificación del manejo del área a través de una propuesta, se define con la gestión operacional del área en la cual se implementan acciones de dirección y se concreta este proceso con la evaluación de efectividad.

1.2.9 Viabilidad económica

Según Varela (2010), la viabilidad permite identificar y valorar los beneficios, con el fin de determinar si el proyecto genera efectivamente dichos beneficios y sí su valoración se encuentra en un rango aceptable. Los criterios socioeconómicos se refieren al impacto económico del proyecto a nivel regional o local y a los efectos sociales sobre los grupos de personas que la integran.

1.2.10 Código ético mundial para turismo

‘El Código Ético Mundial para el Turismo’, se constituye como una referencia para la aplicación de un turismo responsable y sostenible, un conjunto de principios donde manifiesta la prioridad de educar, orientar y aplicar normas éticas en los actores turísticos. Está direccionada a las empresas turísticas, gobiernos, turistas, y comunidades, como base fundamental busca la participación equilibrada de la comunidad local y el turista a fin minimizar las consecuencias negativas para el medio ambiente. (OMT, 2011).

1.2.11 Ley ambiental del Ecuador

“Establece los principios y directrices de política ambiental; determina las obligaciones, responsabilidades, niveles de participación de los sectores público y privado en la gestión ambiental y señala los límites permisibles, controles y sanciones en esta materia”. (MAE, 2004).

1.2.12 Uso sustentable

El uso sustentable es el aprovechamiento de un recurso mediante un proceso de extracción, transformación o valorización que promueve su recuperación de modo que garantiza su permanencia a largo plazo, impulsando alternativas productivas con los

pobladores que habitan en el sector considerando aspectos fundamentales como el ecológico, social y económico. (Camelo, 2012).

“El término uso sustentable o perdurable define al desarrollo que satisface las necesidades del presente sin poner en peligro la capacidad de las generaciones futuras para atender sus propias necesidades”. (Brundtland, 1987).

1.2.13 Medio Ambiente

Para Lezama (1983, el medio ambiente es un sistema global, que está compuesto por elementos artificiales, naturales, biológicos, socioculturales, en constantes cambios por la acción del hombre y también por acción natural, este es el entorno en el que se desarrolla la vida en sus múltiples expresiones.

1.2.14 Manglar

Según Ramirez (2000), los manglares son especies de bosques de plantas leñosas cuyo hábitat son esteros, lagunas, riberas y en costas tropicales protegidas del oleaje. Por su ubicación siempre están en contacto con cuerpos de agua de origen marino y por las aguas traídas por las corrientes de las desembocaduras de los ríos. Estas especies de árboles tienen adaptaciones que les permiten subsistir en terrenos inundados de agua salobre o salada. Entre las adaptaciones se encuentran, la tolerancia a altos niveles de salinidad, raíces aéreas en forma de zancos, que les permite anclarse en suelos inestables, semillas flotantes para mayor dispersión y estructuras especializadas que propician el intercambio de gases en el suelo anaeróbico del manglar.

1.2.15 Valorización

De acuerdo a Sejenovich (2010), la valorización de todo el patrimonio natural constituido por los recursos naturales y el hábitat, puede jugar un papel indispensable, pero debe tratarse de una valorización diferente coherente con los principios del desarrollo sostenible. Los principios generales se aplican a la naturaleza, por lo cual se debe considerarla como un conjunto de diferentes ecozonas que pueden generar cada una de ellas múltiples productos (flora, fauna, patrimonio genético, paisajes, funciones ecosistémicas internas, en las cuencas, y en la biosfera, agua, suelo, etc.).

1.2.16 Zonificación

“La zonificación se constituye como una metodología para asignar objetivos de manejo generales y primacías a diferentes áreas dentro del sitio protegido. Al definir objetivos y

prioridades, se define qué usos se permitirán y se prohibirán. Estos lineamientos se basan en las características naturales y culturales de los recursos, los objetivos del área protegida y consideraciones políticas”. (MAE, 2009)

1.2.17 Zonificación turística

Para Vázquez (2003), consiste en identificar sitios con potencial turístico, áreas en donde haya suficientes atractivos turísticos considerando aspectos como la calidad y cantidad, que justifiquen el desarrollo del turismo. Por lo consiguiente las zonas deberán poseer también accesibilidad, disposición de servicios básicos, infraestructura básica, etc., que faciliten el desenvolvimiento de esta actividad.

1.2.18 Análisis de la oferta turística de la comuna Olón

La oferta turística de la comuna Olón corresponde al conjunto integrado por los componentes:

- Atractivos Turísticos
- Planta Turística
- Infraestructura

Cuadro 1: Descripción de los sitios naturales de la comuna Olón

SITIOS NATURALES	
Tipo de atractivos	Nombres
Costa o litoral	<ul style="list-style-type: none"> ➤ Playa ➤ Acantilado
Bosques	<ul style="list-style-type: none"> ➤ Bosque Protector Chongón Colonche ➤ Bosque Protector “ El Cangrejal de Olón”
Ríos	<ul style="list-style-type: none"> ➤ Rio Grande Olón ➤ Estero Coloncito ➤ Cascadas El Salto ➤ Cascadas El Encanto

Fuente: Comuna Olón, (2017)

Elaborado: Reyes José, (2017)

Cuadro 2: Descripción de las manifestaciones culturales de la comuna Olón

MANIFESTACIONES CULTURALES	
Tipo de atractivos	Nombres
Folklore	<ul style="list-style-type: none"> ➤ Costumbres y tradiciones ➤ Creencias populares ➤ Manifestaciones religiosas ➤ Artesanías ➤ Gastronomía ➤ Danzas ➤ Arte
Religioso	<ul style="list-style-type: none"> ➤ Iglesia General Misericordia de Dios ➤ Santuario Blanca Estrella de la Mar
Acontecimientos programados	<ul style="list-style-type: none"> ➤ Deportes ➤ Fiestas Patronales ➤ Festivales de Cometas ➤ Festival del Manglar ➤ Carnaval ➤ Mesada de Difuntos ➤ Fiesta de fin de año





Fuente: Comuna Olón, (2017)

Elaborado: Reyes José, (2017)

La diversidad de recursos naturales y culturales que caracterizan a la comuna Olón garantizan que los visitantes puedan disfrutar su estancia en este destino, los actores

turísticos promueven sus atractivos, así como también fortalecen y conservan su riqueza cultural.

Cuadro 3: Imágenes de los atractivos turísticos naturales de la comuna Olón

ATRATIVOS NATURALES	
	
Cascada El Encanto	Playa comuna Olón
	
Estero Oloncito	Cangrejo Azul
	
Bosque Seco	Cordillera Chongón Colonche

Fuente: Archivos de la Comuna Olón

Elaborado: Reyes José, (2017)

Cuadro 4: Imágenes de los atractivos culturales de la comuna Olón


ATRATIVOS CULTURALES	
	
Santuario Blanca Estrella de la Mar	Murales Culturales
	
Gastronomía local	Artesanía
	
Mesada día de difuntos	Feria turística

Fuente: Archivos de la Comuna Olón

Elaborado: Reyes José, (2017)

1.2.19 Diagnóstico del Bosque Protector el Cangrejal de Olón

Cuadro 5: Ficha del atractivo natural “El Cangrejal de Olón”

ATRACTIVO NATURAL		
Nombre	Bosque Protector “El Cangrejal de Olón”	
Categoría	Sitio Natural	
Tipo	Bosque	
Subtipo	Manglar	
Datos generales	El atractivo tiene como nombre ancestral estero El Mogote, es de propiedad de la Comuna Olón. Se ha caracterizado como sitios naturales, tipo bosque, como subtipo manglar, un lugar de jerarquía II.	
Ubicación Geográfica	Está ubicado en la provincia de Santa Elena cantón Santa Elena parroquia Manglaralto en el sector de Olón en la parte noreste de la comunidad junto a la desembocadura del río Olón	
Centros Urbanos más cercanos	Está ubicado cerca de la comuna Olón a 600 mt. de la comuna más cercana es Montañita a 1 km.	
CARACTERÍSTICAS FÍSICAS DEL ATRACTIVO		
Valor intrínseco	<p>Tiene una altura de 5 metros sobre el nivel del mar con una temperatura que oscila en verano entre 15° C y 25 ° C e invierno de 25°c y 35 ° C.</p> <p>Dentro del ecosistema existen 4 tipos de mangle: mangle rojo, mangle negro, mangle blanco y mogote que sirven de hábitat para muchas especies de aves marinas migratorias y como alimentos para los cangrejos. Su especie representativa es el cangrejo azul (<i>Cardisonacrassum smith</i>).</p>	
Valor extrínseco	Es uno de los pocos remanentes de este tipo de vegetación en la provincia de Santa Elena, se trata de una formación diferente de vegetación costera. A demás la variedad de fauna existente, convierte este lugar llamativo para la observación de especies, a través de senderismo.	

Estado de conservación del atractivo	de del	Se encuentra en estado de conservación por parte de la comunidad, en constante reforestación y control de captura de especies.
Estado de conservación del entorno	de del	Ha disminuido a un 4.6 hectáreas desde que se nombró como Bosque Protector.
Infraestructura vial y acceso		Se puede llegar hasta allí por vía terrestre en bus hasta la Comunidad desde las 4:00 am hasta las 20:00 cada media hora en las Cooperativas CITUP y Cooperativa Manglaralto, luego puede desplazarse caminando para ingresar al sitio o a su vez en bicicleta, el ingreso es diario los 365 días del año.
Infraestructura básica		No cuenta con infraestructura debido a que es un sitio natural.
Asociación con otros atractivos	con	El río Olón y playa.

Fuente: Archivos de la comuna Olón

Elaborado: Reyes José, (2017)

1.2.20 Declaratoria

El BP “Cangrejal de Olón” es declarado por petición de parte mediante Acuerdo Ministerial No. 32 y publicado en el Registro Oficial No. 582 del 23 de mayo del 2002.

1.2.21 Localización

Se encuentra al oeste del Ecuador, en la provincia de Sta. Elena, posee una superficie de 6,870 has.

1.2.22 Ubicación geográfica

Se localiza en la parroquia de Manglaralto del cantón Santa Elena, al norte del poblado Olón, entre el límite costero continental ecuatoriano y la carretera que va desde Montañita a Olón y al sur de la desembocadura del río Olón.

1.2.23 Límites

El bosque se ubica dentro de las siguientes coordenadas (PSAD 56 ZONA 17 SUR) de puntos extremos que se encuentran sobre su límite.

Cuadro 6: Coordenadas de ubicación del área protegida

Vértice	Coordenada X	Coordenada Y
Norte	526679	9802097
Sur	5266930	9801745
Este	5269470	9801919
Oeste	5265530	9802089

Fuente: Archivos de la comuna Olón

Elaborado: Reyes José, (2017)

1.2.24 Temperatura

Cuadro 7: Temperatura en el Bosque Protector

Mínima	Máxima	Rango	Media
24.715	24.723	0.008	24.719

Fuente: Archivos de la comuna Olón

Elaborado: Reyes José, (2017)

1.2.25 Formaciones vegetales

Cuadro 8: Flora existente en el área protegida

NOMBRE COMÚN	NOMBRE CIENTÍFICO
Algarrobo	Acacia sp
Balsa	Ochroma lagopus
Bejuco	Heteropsis ecuadorensis
Cedro	Cedrela rosei
Enredadera rosada	Convolvulus crenatifolium
Guayacán	Guayacum afficinales
Jaboncillo	Guapira myrtiflora
Laurel	Myrica pubescens
Lengua de vaca	Geissantus lepidotus
Roble	Tabebuina pentaphylla)
Mangle rojo	Rhizophora mangle
Mangle negro	Avicennia germinans
Mangle blanco	Laguncularia racemosa

Fuente: Archivos de la comuna Olón

Elaborado: Reyes José, (2017)

1.2.26 Aves más comunes y de fácil observación

Cuadro 9: Listado de aves que se observan en el manglar de Olón

NOMBRE COMÚN	NOMBRE CIENTÍFICO
Garza grande	<i>Ardea albardea herodias</i>
Garzón azulado	<i>Ardea cocoi</i>
Garza blanca	<i>Egretta thula</i>
Garza azul	<i>Egretta caerulea</i>
Garza nocturna	<i>Nyctanassa violacea</i>
Garceta estriada	<i>Butorides striatus</i>
Garceta tricolor	<i>Egretta tricolor</i>
Gallinazo cabecirojo	<i>Cathartes aura</i>
Gallinazo negro	<i>Coragyps atratus</i>
Tortolita croante	<i>Columbina cruziana</i>
Tortolita ecuatoriana	<i>Columbina buckleyi</i>
Paloma rojiza	<i>Columba subvinacea</i>
Paloma frejolera	<i>Leptotila verreauxi</i>
Tórtola melódica	<i>Zenaida meloda</i>
Pelícano	<i>Pelecanus occidentales</i>
Martín pescador	<i>Chlococeryle americana</i>
Martín pescador	<i>Megaceryle torquata</i>
Fragata	<i>Fregatta magnificens</i>
Albatros	<i>Diomedidae</i>
Flamencos	<i>Phoenicopterus</i>
Patillo de río	<i>Spotted Sandpiper</i>

Fuente: Archivos de la comuna Olón

Elaborado: Reyes José, (2017)

Cuadro 10: Imágenes de las principales aves que se observan en el área de manglar y río de Olón.

Aves que se puede apreciar en el Bosque Protector El Cangrejal de Olón



Patillo de río - Spotted Sandpiper



Albatros - Diomedidae



Flamencos – Phoenicopterus



Fragata - Fregatta magnificens



Martín pescador - Chlococeryle americana



Garza Blanca - Egretta thula

Fuente: Archivos de la Comuna Olón
Elaborado: Reyes José, (2017)

1.3 Fundamentos sociales, psicológicos, filosóficos y legales

1.3.1 Fundamentación filosófica

Es importante la vinculación de las autoridades locales y habitantes en la participación del uso sustentable del Bosque Protector para de esta forma fortalecer el atractivo para ofertar a los visitantes una alternativa dentro de la comunidad.

1.3.2 Sentido humano

El presente trabajo de investigación sirve como referencia para los directivos comunales, directivos de servidores turísticos y comunidad en general, pues bajo la perspectiva profesional el aprovechamiento racional de sus atractivos puede traer como resultados beneficios socio económicos.

1.3.3 Sentido turístico

En relación a la actividad turística, es fundamental educar a los actores turísticos sobre la importancia de la conservación de los recursos naturales y culturales, la comuna Olón se ha convertido en uno de los balnearios más visitados de la provincia de Santa Elena, por lo tanto es menester manifestar que existen recursos potenciales como el manglar que es fundamental adecuar y ofertar dentro de la promoción turística local.

1.3.4 Sentido ambiental

En el aspecto ambiental, esta investigación hace referencia al uso de una área en conservación por lo tanto el aprovechamiento sustentable del Bosque Protector “El Cangrejal de Olón” debe regirse a las normativas técnicas ambientales, cumplir con los lineamientos de uso y normativas comunitarias con el objetivo de que se pueda garantizar la protección del ecosistema.

1.3.5 Sentido económico

Con el desarrollo del ecoturismo se activan nuevas formas de trabajo y se fortalecen las existentes, el Bosque Protector “El Cangrejal de Olón” captaría un nuevo nicho de mercado entre ellos a los ecologistas, investigadores y estudiantes de tal forma que generaría más visitas a la comunidad y por ende se requiere brindar el servicio a aquellos.

CAPÍTULO II

MATERIALES Y MÉTODOS

2.1 Tipos de investigación

Se plantea un estudio de investigación descriptivo – correlacional, que tiene como objetivo explicar los principales componentes sobre el problema que se indaga, se compara el comportamiento de una variable, para ver si están relacionadas la una de la otra.

Según Arias (1999), la investigación descriptiva consiste en la caracterización de un hecho, fenómeno, individuo o grupo, con el fin de establecer su estructura o comportamiento. Los resultados de este tipo de investigación se ubican en un nivel intermedio en cuanto a la profundidad de los conocimientos se refiere.

Para Meyer (2016), la investigación descriptiva radica en conocer las actitudes, costumbres y situaciones preponderantes a través de la descripción de las actividades, objetos, procesos y personas. El objetivo no solo se basa en la recolección de datos, también en la identificación de las concordancias que existen entre dos o más variables. Los investigadores no son netos tabuladores, su trabajo también incluye los datos sobre la base de una hipótesis, exponen y resumen la información relevante y luego analizan detalladamente los resultados, los que contribuyen al tema investigado con datos útiles y reales.

2.1.1 Etapas de la investigación descriptiva

- Examinar las características del problema escogido.
- Definir y formular hipótesis.
- Enunciar los supuestos en que se basan las hipótesis y los procesos adoptados.
- Elegir los temas y las fuentes apropiados.
- Seleccionar o elaborar técnicas para la recolección de datos.
- Establecer, a fin de clasificar los datos, categorías, que se adecuen al objetivo del estudio y permitan poner de manifiesto las semejanzas, y relaciones reveladoras.

- Verificar la validez de las técnicas empleadas para la recolección de datos.
- Realizar observaciones objetivas y exactas.
- Describir, analizar e interpretar los datos obtenidos, en términos claros y precisos

En el trabajo de Hernández (2006), se detalla que la investigación correlacional se fundamenta en las variables a través de un registro de la población estudiada, con ello se busca dar respuestas a las interrogantes definidas, además se puede indicar que se evalúa el nivel de asociatividad entre variables, permite analizar la correlación existente entre dos o más conceptos.

A través de esta investigación se conocerá el número de pobladores que estarán de acuerdo con el uso sustentable del Bosque Protector El Cangrejal de Olón como alternativa de desarrollo ecoturístico local. Así como también el nivel de aceptación en los visitantes.

2.2 Métodos de la investigación

Uno de los aspectos más relevantes fue elegir el método a utilizarse en esta investigación, considerado una etapa relevante, ya que estos serán la ruta a seguir para la obtención de datos favorables y fidedignos, válidos para el cumplimiento de los objetivos generales ya definidos.

En relación al desarrollo se manifiesta que esta investigación fue descriptiva – correlacional, por su forma se puede manifestar que es sintético, analítico y por la manera de abordar cualitativo- cuantitativo, se eligió el análisis cualitativo por los datos descriptivos, el mismo que da un conocimiento profundo sobre la necesidad de impulsar el uso sustentable del este recurso natural; así como también la necesidad de implementar y adecuar para la promoción turística.

De acuerdo con Hernández (2014, la metodología cuantitativa consiste en un conjunto de procesos secuencial y probatorio, que busca probar información a través de la medición de las variables en estudio, considerando estudios previos para consolidar teorías de manera lógica midiendo comportamientos de una población ya definida, las variables ya establecidas por el investigador serán medibles aceptando o rechazando las hipótesis según la probabilidad.

2.3 Diseño de muestreo

El diseño es probabilístico pues se consideran todos los elementos para realizar la investigación, a fin de estudiar minuciosamente aquellos relevantes para afianzar los resultados del trabajo desarrollado.

La utilización de técnicas en la presente investigación fueron la encuesta y la entrevista, mientras que para la fase de diagnóstico se emplearon guías y fichas de campo. El instrumento por el cual se realizaron las encuestas a los turistas como a la población local fue por medio de cuestionarios elaborados a base de preguntas cerradas, las entrevistas se las ejecutaron mediante una guía de preguntas preestablecidas. Los instrumentos de investigación manejados para el levantamiento de información fueron analizados, corregidos y validados por expertos en el área turística.

La recopilación de datos se basó en las siguientes técnicas:

- Encuestas
- Entrevistas

2.4 Diseño de recolección de datos

En la investigación desarrollada por Torres (2000), manifiesta que es una unidad para el estudio, y el análisis específico de la población, los mismos que serán indagados, entrevistados y a través de encuestas se alcanzará la obtención de información que sustente las hipótesis investigativas, dependiendo de la problemática y la metodología aplicada.

El trabajo de investigación sobre el uso sustentable del Bosque Protector de la comuna Olón, tiene como elemento fundamental a la población local, turistas y autoridades locales y provinciales, delimitados en aspectos geográficos, estadísticos y profesionales, con el objetivo de conocer opiniones acerca del uso sustentable del Bosque Protector El Cangrejal de Olón.

2.4.1 La encuesta

La recopilación de datos se efectuó a partir de herramientas cuantitativas, utilizando la investigación por encuestas. La encuesta estuvo direccionada a los habitantes de la comunidad y turistas sobre hechos, opiniones y actitudes, como principales autores de esta investigación.

La encuesta es una técnica de recopilación de datos a través de preguntas formuladas y estructuradas sobre las variables de la investigación cuyo fin es determinar el grado de aceptación del Bosque Protector El Cangrejal de Olón como alternativa ecoturística.

2.4.2 La entrevista

Esta técnica permitió una interacción con los entrevistados, la información proporcionada doble: oral y no oral, al establecerse una relación interpersonal con el entrevistador y no estar limitado por el lenguaje, por lo que el sujeto tiende a dar mejor información que en los cuestionarios de las encuestas.

El objetivo de esta técnica fue determinar la importancia que tiene la diversificación de la oferta utilizando los recursos existentes a través del aprovechamiento de los mismos, la entrevista estuvo direccionada a las autoridades comunales para conocer sus perspectivas en el ámbito turístico de la comunidad.

La población se detalla a continuación:

Cuadro 11: Población de la comuna Olón

SEGMENTO		CANTIDAD	FUENTE
Población local	Moradores	2.200	Censo de población realizado por los estudiantes UPSE 2013 (5to. Año de Ing. En Gestión y Desarrollo Turístico).
Turista	Reales	3.500	EMUTURISMO, Santa Elena.
	Potenciales		
	No locales		
Autoridades del sector	Locales	5	- Dirigentes comunales - Comité de turismo - Representantes de organizaciones públicas y privadas.
	No locales		

Fuente: Archivos de la comuna Olón

Elaborado: Reyes José, (2017)

Se determina que para el desarrollo de la investigación es fundamental la población local, por lo que se ha considerado un total de 2200 habitantes, datos obtenidos del censo de población realizado por estudiantes de la UPSE en el año 2013, trabajo desarrollado como actividad de vinculación entre los estudiantes y la comunidad.

Se consideró también a los turistas cuyos datos obtenidos por parte de la Empresa Municipal de Turismo E.P fue de 3500 en el mes diciembre del 2016.

Adicionalmente se consideró el aporte de las autoridades locales y provinciales sobre el tema de investigación cuya información es relevante por su punto de vista profesional.

Para el respectivo cálculo de la muestra, se desarrolló un muestreo probabilístico mixto, que es una combinación a partir de dos o más muestreos. Por lo tanto se aplicó la siguiente fórmula de muestreo aleatorio simple para esta población finita:

$$n = \frac{k^2 N p q}{n^2(N-1)+k^2 p q}$$

Donde

n= Tamaño de muestra

N= Población universo

Z= Nivel de confianza 1.96

p= Probabilidad que se cumpla la hipótesis 0.5

q= Probabilidad que no se cumpla 0.5

E= Margen de error/ probabilidad de consumo 0.05

Tamaño de la muestra

Se empleó la fórmula de la población finita debido a que la población es inferior a 100.000 habitantes; de tal forma que la matriz quedó de la siguiente manera:

$n = \frac{1.96^2 * 5700 * 0.50 * 0.50}{0.05^2 (5700 - 1) + 1.96^2 * 0.50 * 0.50}$
<p>n= 385 encuestas</p>

Mediante el desarrollo de la fórmula establecida, se obtuvo un total de 385 encuestas, por lo que se decidió utilizar a la vez, el muestreo estratificado proporcional, ya que permitió obviar en gran parte el error muestral.

Cuadro 12: Cálculo de la proporción

Operación	Proporción	Descripción	
3500	/5700	0,61	Corresponde a la población turistas
2200	/5700	0,39	Corresponde a la población local

Elaborado: Reyes José, (2017)

Teniendo entonces la muestra establecida de la siguiente manera:

Cuadro 13: Muestra

Encuestas	Proporción	Total
385	0,61	234 turistas
385	0,39	150 población
TOTAL ENCUESTAS		384

Elaborado: Reyes José, (2017)

Como se puede apreciar en la tabla anterior, la muestra para turistas corresponde a 234 visitantes que fueron encuestados aleatoriamente, mientras que para la población se utilizó una muestra de 150 habitantes que de igual manera fueron encuestados al azar. En cuanto a las autoridades 5 personas fueron entrevistadas en sus instituciones, esto es: EMUTURISMO, Dirección provincial de Ambiente, GAD. Manglaralto, Cabildo Comunal y Directivos de la Asociación de Turismo de Olón, con esto se logró conocer el interés y la predisposición de las autoridades con la investigación.

CAPÍTULO III

RESULTADOS Y DISCUSIÓN

3.1 Análisis de datos (cualitativos o cuantitativos)

Para formar la organización de la investigación, fue esencial conocer la situación actual de la comuna Olón en los diferentes campos, cultural, económico, social y ecológico, el tema turístico fué primordial para este trabajo investigativo.

La recolección de datos mediante encuestas dirigidas al segmento de turistas, se desarrolló en los días correspondientes al feriado del 2 de noviembre del 2106. Se obtuvo un total de 180 encuestas determinadas anteriormente para el cálculo de la muestra, dichas encuestas se realizaron en el sector de la playa de la comuna Olón sector de las cabañas restaurantes, resultado de aquello se obtuvo información precisa de parte de turistas nacionales e internacionales que disfrutaban de las playas y gastronomía en el feriado en mención.

En los primeros días del mes de diciembre se aplicaron las encuestas a los habitantes de la comunidad de Olón, lo que permitió conocer a profundidad y detalles la problemática actual de la población y su punto de vista con respecto al Bosque Protector “El Cangrejal de Olón”.

Se aplicaron las técnicas establecidas en este trabajo de investigación, en relación a la entrevista de autoridades locales y profesionales competentes en turismo; la obtención de esta información ha sido de gran relevancia para consolidar el estudio investigativo de una manera técnica y planificada. Como evidencia se tiene el respaldo de las fotografías, grabaciones, videos y fichas.

Las preguntas básicas para analizar los resultados en referencia de los impactos positivos y negativos, involucramiento de la comunidad local y las autoridades, desarrollo turístico local e infraestructura, están representados en forma gráfica con su porcentaje correspondiente. La interpretación de la aplicación del muestreo se describe en los siguientes gráficos y tablas:

Resultados de las respectivas encuestas a la población local

1.- Edad

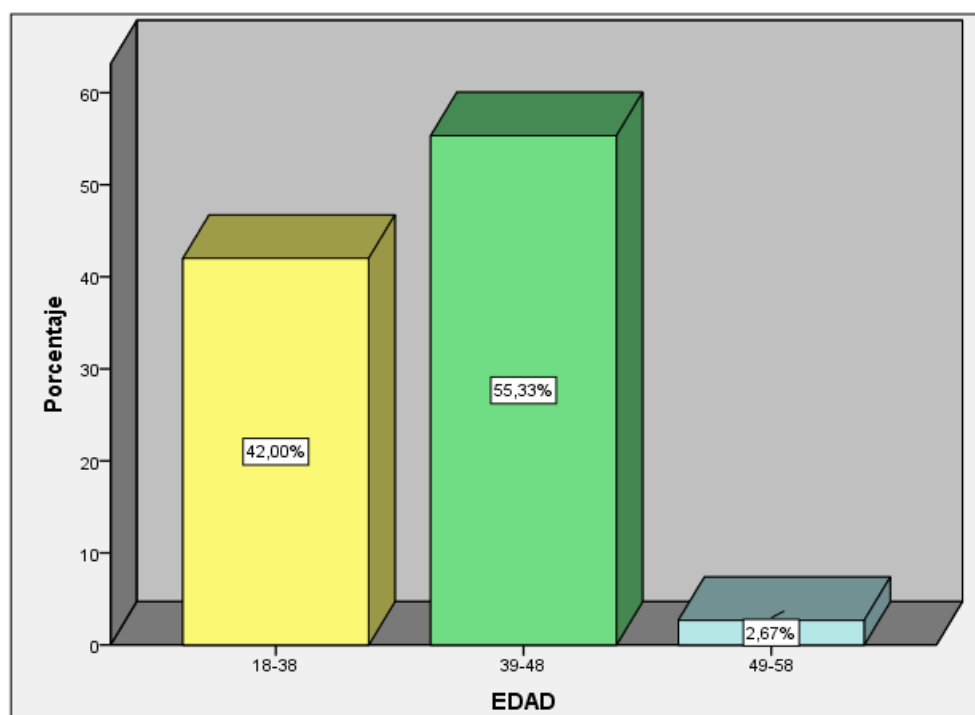
Tabla 1: Edad de la población

ÍTEMS	FRECUENCIA	PORCENTAJE	
1	18-38	63	42,0
	39-48	83	55,3
	49-58	4	2,7
	TOTAL	150	100,0

Fuente: Encuestas a los habitantes de la comuna Olón (2016)

Elaborado: Reyes José (2016)

Gráfico 1: Edad de la población



Fuente: Encuestas a los habitantes de la comuna Olón (2016)

Elaborado: Reyes José (2016)

Descripción y análisis: En relación al rango de edades de las personas encuestadas el gráfico muestra que el 55,33% de la población está entre 39 a 48 años de edad, es decir, existe un importante grupo humano con edad suficiente para brindar conocimientos en base a un criterio ya formado sobre el tema investigativo.

2.- Género de la población

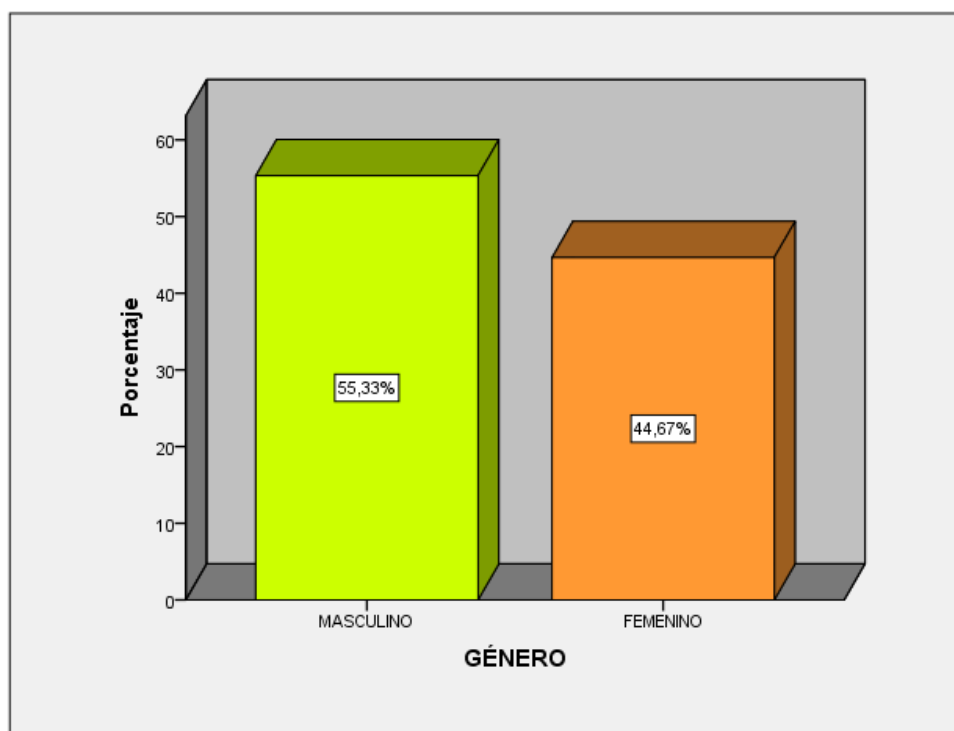
Tabla 2: Género de la población

ÍTEMS		FRECUENCIA	PORCENTAJE
2	MASCULINO	83	55,3
	FEMENINO	67	44,7
	TOTAL	150	100,0

Fuente: Encuestas a los habitantes de la comuna Olón (2016)

Elaborado: Reyes José (2016)

Gráfico 2: Género de la población



Fuente: Encuestas a los habitantes de la comuna Olón (2016)

Elaborado: Reyes José (2016)

Descripción y análisis: Mediante el gráfico se observa que del 100% de la población encuestada existe un 55,33% de género masculino y el 44,67% al género femenino, lo que refleja que no existe mayor diferencia, de gran escala. Lo que garantiza equidad en la toma de decisiones.

3.- ¿Conoce usted los recursos naturales y culturales de la comuna Olón?

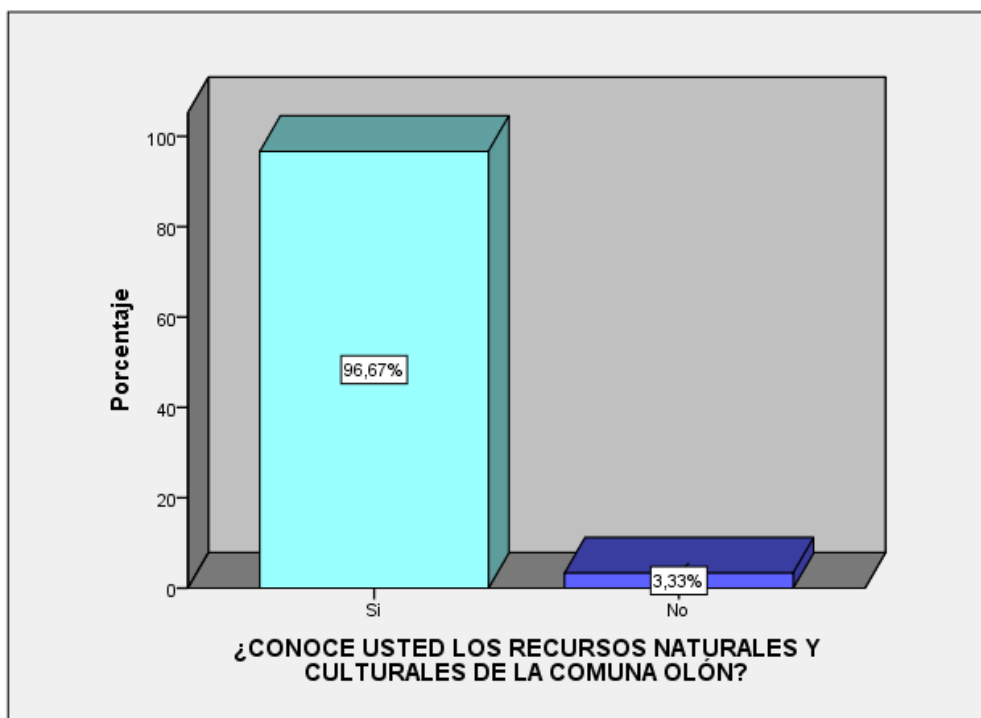
Tabla 3: Conocimiento de los recursos naturales

ÍTEMS		FRECUENCIA	PORCENTAJE
3	SI	145	96,7
	NO	5	3,3
	TOTAL	150	100,0

Fuente: Encuestas a los habitantes de la comuna Olón (2016)

Elaborado: Reyes José (2016)

Gráfico 3: Conocimiento de los recursos naturales



Fuente: Encuestas a los habitantes de la comuna Olón (2016)

Elaborado: Reyes José (2016)

Descripción y análisis: Se observa en el gráfico que el 96,67 % de los habitantes de la comunidad de Olón conocen sus principales atractivos turísticos naturales y culturales, mientras que el 3,33% manifiesta que existe diversidad de recursos naturales y que aún no los conocen, pese a vivir en este lugar, por lo tanto es necesario iniciar trabajos de concientización y promoción local de estos lugares.

4.- ¿Cuáles son los atractivos naturales y culturales que conoce de Olón?

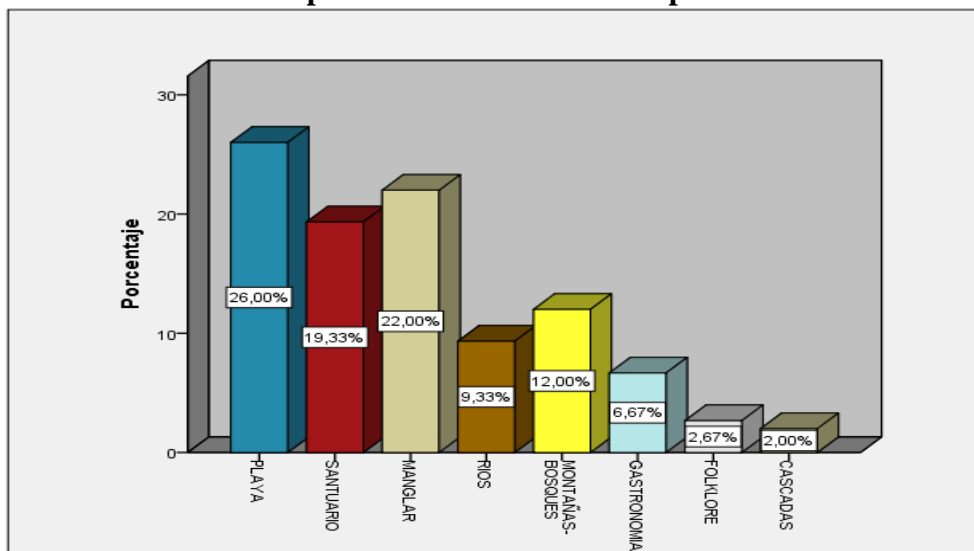
Tabla 4: Descripción de los atractivos conocidos por los encuestados

ÍTEMS		FRECUENCIA	PORCENTAJE
4	PLAYA	39	26,0
	SANTUARIO	29	19,3
	MANGLAR	33	22,0
	RÍOS	14	9,3
	MONTAÑAS-BOSQUES	18	12,0
	GASTRONOMÍA	10	6,7
	FOLKLORE	4	2,7
	CASCADAS	3	2,0
	TOTAL	150	100,0

Fuente: Encuestas a los habitantes de la comuna Olón (2016)

Elaborado: Reyes José (2016)

Gráfico 4: Principales atractivos conocidos por los encuestados



Fuente: Encuestas a los habitantes de la comuna Olón (2016)

Elaborado: Reyes José (2016)

Descripción y análisis: Según la información obtenida el 26% de las personas consideran a la playa como uno de sus principales atractivos que por sus características la consideran única en la Ruta del Spondylus; de igual forma es importante manifestar que un 22% conocen el Bosque Protector “El Cangrejal”, atractivo natural investigado, lo cual se considera un dato de gran relevancia; en cambio en un bajo nivel están las cascadas con 2%, considerando que es un recurso potencial que debería ser conocido por la población local.

5.- ¿Está usted de acuerdo en realizar diferentes actividades turísticas con los visitantes aprovechando los recursos de la comunidad?

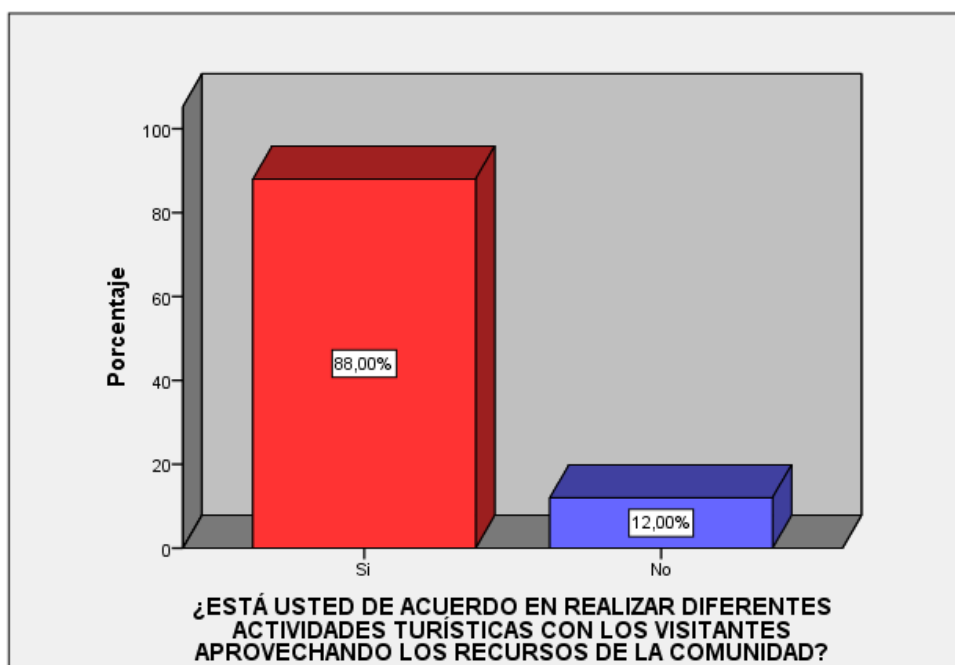
Tabla 5: Participación local con turistas

ÍTEMS		FRECUENCIA	PORCENTAJE
5	SI	132	88,0
	NO	18	12,0
	TOTAL	150	100,0

Fuente: Encuestas a los habitantes de la comuna Olón (2016)

Elaborado: Reyes José (2016)

Gráfico 5: Participación local con los turistas



Fuente: Encuestas a los habitantes de la comuna Olón (2016)

Elaborado: Reyes José (2016)

Descripción y análisis: Según las encuestas realizadas a 150 personas locales un 88% ha manifestado su interés de participar en actividades relacionadas con el turista lo cual es una referencia para poder desarrollar actividades ecoturísticas en Olón, en relación a un porcentaje mínimo que manifestó estar en desacuerdo con desarrollar actividades con los visitantes en las diferentes estaciones del año.

6.- ¿Se siente a gusto con la presencia de los turistas en la comunidad?

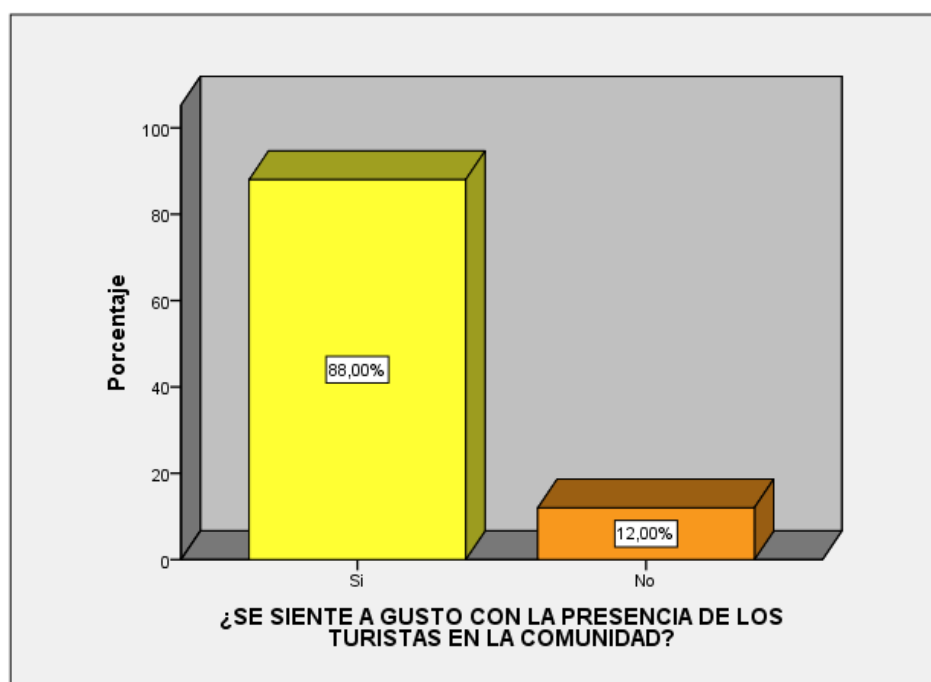
Tabla 6: ¿Cómo se siente la población con la presencia de turistas?

ÍTEMS		FRECUENCIA	PORCENTAJE
6	SI	132	88,0
	NO	18	12,0
	TOTAL	150	100,0

Fuente: Encuestas a los habitantes de la comuna Olón (2016)

Elaborado: Reyes José (2016)

Gráfico 6: ¿Cómo se siente la comunidad local frente a los turistas?



Fuente: Encuestas a los habitantes de la comuna Olón (2016)

Elaborado: Reyes José (2016)

Descripción y análisis: La comuna Olón ha desarrollado la actividad turística por más de 30 años, ha recibido miles de turistas nacionales e internacionales lo que ha permitido el desarrollo de los servicios ofrecidos por la comunidad, desde el punto de vista económico el turismo ha mejorado la calidad de vida de sus sectores, desde allí parte que un 88% de la población se siente cómoda recibiendo a sus visitantes, frente a un 12% que consideran no sentirse a gusto con la presencia de turistas, debido a que no se benefician directamente del turismo.

7.- Piensa usted, que el desarrollo turístico de la comuna Olón es:

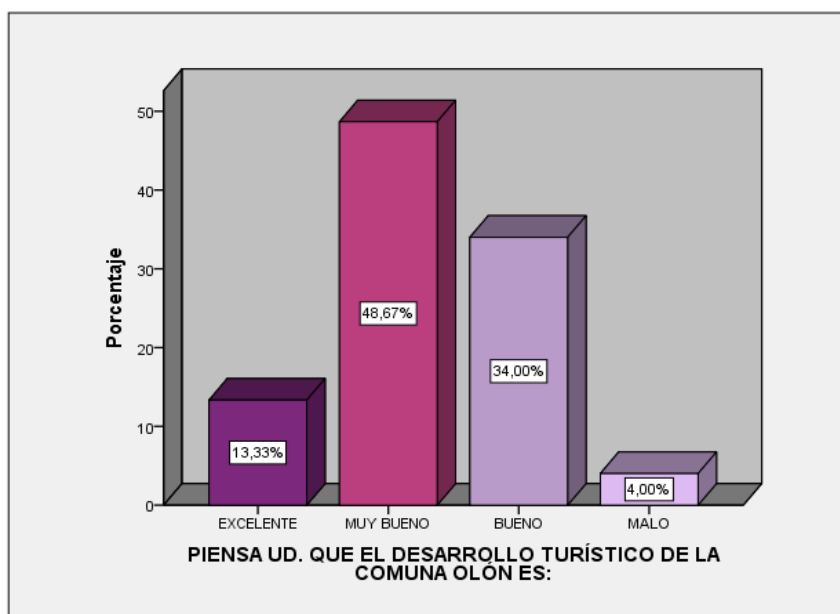
Tabla 7: ¿Cómo considera el desarrollo turístico?

ÍTEMS		Frecuencia	Porcentaje
7	EXCELENTE	20	13,3
	MUY BUENO	73	48,7
	BUENO	51	34,0
	MALO	6	4,0
	TOTAL	150	100,0

Fuente: Encuestas a los habitantes de la comuna Olón (2016)

Elaborado: Reyes José (2016)

Gráfico 7: Desarrollo turístico de la Comuna Olón



Fuente: Encuestas a los habitantes de la comuna Olón (2016)

Elaborado: Reyes José (2016)

Descripción análisis: Considerando el resultado de la encuesta desarrollada con la población, existe una opinión favorable de la actividad turística local referente al desarrollo turístico en un 48,67%; para un 13,33% el turismo se encuentra en un rango excelente; considerando estos dos datos se puede manifestar la importante labor de la comunidad local y autoridades para mantenerse en este nivel frente a las demás comunidades.

8.- ¿Cree usted que la comuna posee suficiente equipamiento e infraestructura turística?

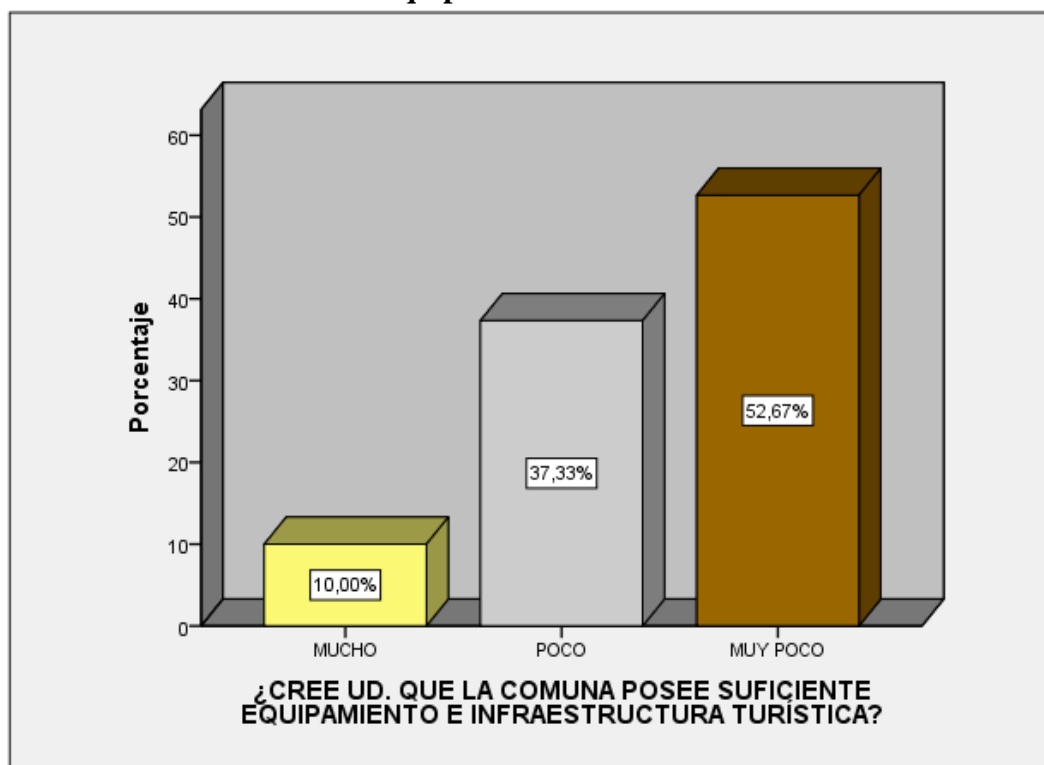
Tabla 8: Equipamiento e infraestructura local

ÍTEMS		Frecuencia	Porcentaje
8	MUCHO	15	10,0
	POCO	56	37,3
	MUY POCO	79	52,7
	TOTAL	150	100,0

Fuente: Encuestas a los habitantes de la comuna Olón (2016)

Elaborado: Reyes José (2016)

Gráfico 8: Equipamiento e infraestructura



Fuente: Encuestas a los habitantes de la comuna Olón (2016)

Elaborado: Reyes José (2016)

Descripción y análisis: El 52,67% de las personas encuestadas manifestó que pese a que Olón se ha desarrollado en los últimos 10 años notablemente aún queda equipamiento e infraestructura por implementar, siendo este lugar muy visitado en temporada alta y feriado, por lo que requiere mucha más inversión en el campo turístico.

9.- ¿Cree que existe promoción turística de la comuna?

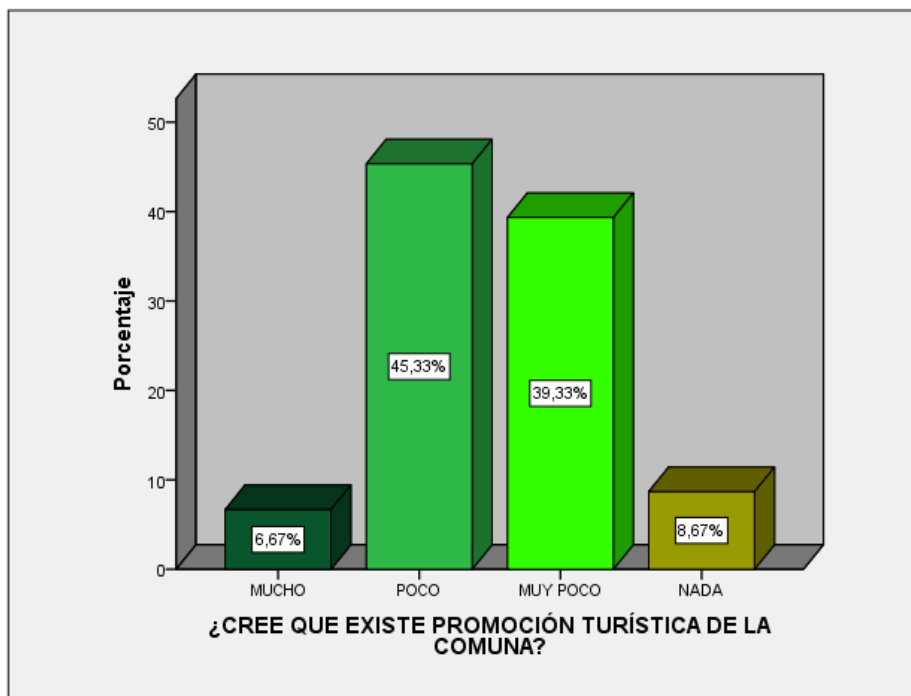
Tabla 9: Promoción turística

ÍTEMS		FRECUENCIA	PORCENTAJE
9	MUCHO	10	6,7
	POCO	68	45,3
	MUY POCO	59	39,3
	NADA	13	8,7
	TOTAL	150	100,0

Fuente: Encuestas a los habitantes de la comuna Olón (2016)

Elaborado: Reyes José (2016)

Gráfico 9: Promoción actual



Fuente: Encuestas a los habitantes de la comuna Olón (2016)

Elaborado: Reyes José (2016)

Descripción y análisis: Pese a recibir 3500 turistas en el feriado de noviembre del 2016, este balneario no posee herramientas publicitarias de gran alcance; considerando la opinión del 39,33% de los encuestados, manifiestan que Olón posee muy poca publicidad actual, por lo tanto se requiere implementar formas de promocionar los recursos naturales y culturales existentes, así como también los recursos potenciales.

10.- ¿Ejerce usted alguna actividad u ocupación relacionada a la actividad turística en la comunidad?

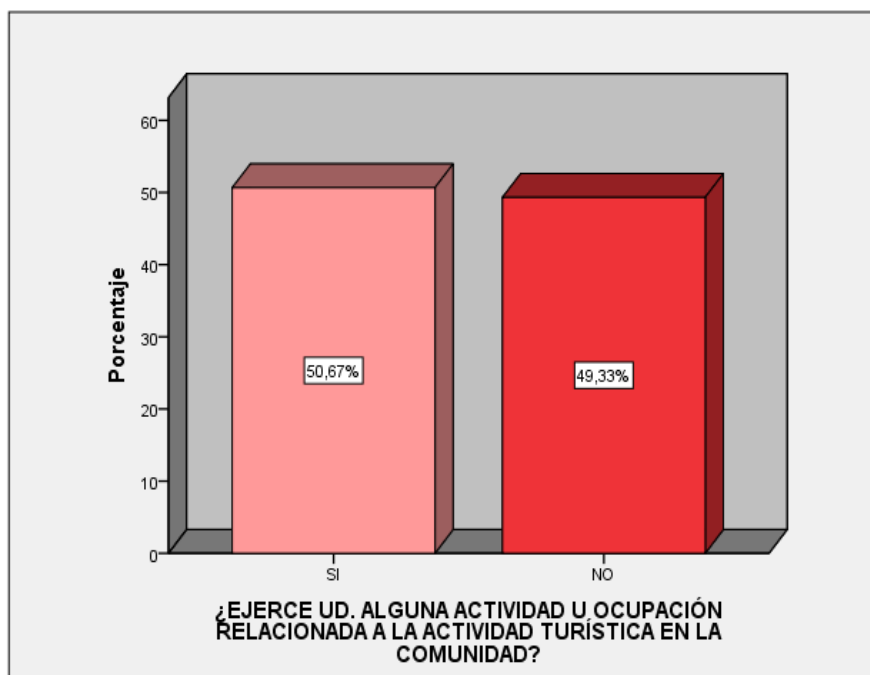
Tabla 10: Actividad u ocupación en turismo

ÍTEMS		FRECUENCIA	PORCENTAJE
10	SI	76	50,7
	NO	74	49,3
	Total	150	100,0

Fuente: Encuestas a los habitantes de la comuna Olón (2016)

Elaborado: Reyes José (2016)

Gráfico 10: Actividad u ocupación en turismo



Fuente: Encuestas a los habitantes de la comuna Olón (2016)

Elaborado: Reyes José (2016)

Descripción y análisis: En relación al ejercicio de alguna actividad u ocupación turística el 50,67% de las personas manifiestan desarrollar algún oficio directo o indirecto del turismo, por lo tanto es importante fortalecer esta actividad para poder ganar nuevos nichos de mercado y se genere de esta forma más beneficios económicos en las familias.

11.- De los siguientes servicios, ¿En cuál de ellos estaría dispuesto a contribuir?

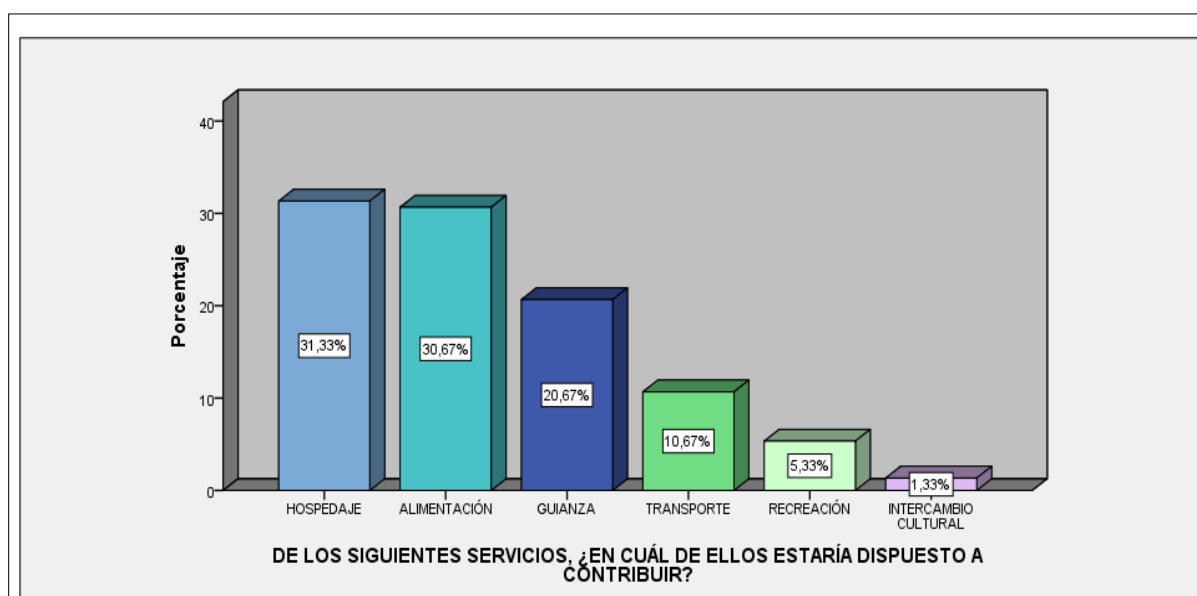
Tabla 11: Interés de participación local.

ÍTEMS		Frecuencia	Porcentaje
11	Hospedaje	47	31,3
	Alimentación	46	30,7
	Guianza	31	20,7
	Transporte	16	10,7
	Recreación	8	5,3
	Intercambio cultural	2	1,3
	Total	150	100,0

Fuente: Encuestas a los habitantes de la comuna Olón (2016)

Elaborado: Reyes José (2016)

Gráfico 11: Interés de la población local.



Fuente: Encuestas a los habitantes de la comuna Olón (2016)

Elaborado: Reyes José (2016)

Descripción y análisis: El 31,3% de las personas encuestadas, manifiesta su interés en formar parte de la actividad ecoturística prestando servicios de alojamientos, lo que contribuiría a desarrollar emprendimientos locales para uso de los turistas; de igual forma, un 20% indica un considerable interés en la guianza, actividad fundamental para el desarrollo de las alternativas a proponerse dentro del Bosque Protector.

12.- ¿Sabía usted que en el año 2002 se declaró Bosque Protector “El Cangrejal de Olón” a 6.8 has. de territorio comunal?

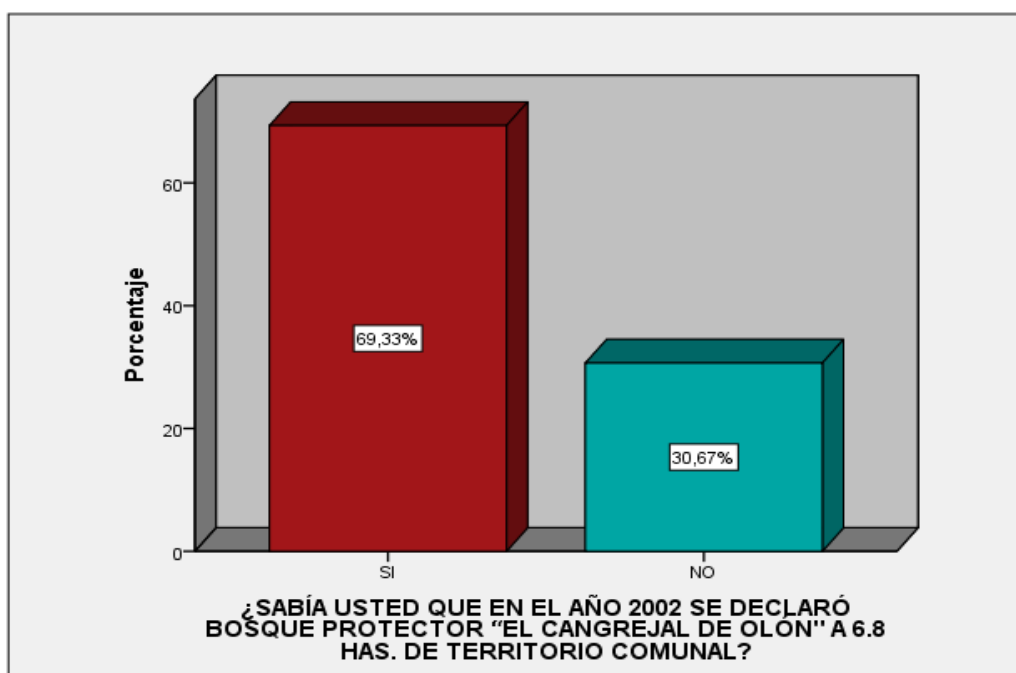
Tabla 12: Conocimiento de la población de la declaratoria de Bosque Protector

ÍTEMS		Frecuencia	Porcentaje
12	SI	104	69,3
	NO	46	30,7
	TOTAL	150	100,0

Fuente: Encuestas a los habitantes de la comuna Olón (2016)

Elaborado: Reyes José (2016)

Gráfico 12: Conocimiento de la comunidad sobre la declaratoria.



Fuente: Encuestas a los habitantes de la comuna Olón (2016)

Elaborado: Reyes José (2016)

Descripción y análisis: La declaratoria de un espacio como área natural es uno de los mayores alcances por la relevancia a nivel nacional; sin embargo, el 69,33% de las personas de la comuna Olón conocen sobre este acontecimiento, por lo tanto es emergente iniciar programas que impulsen el empoderamiento de ese 30,67% que desconoce estos datos en estas temáticas para valorar sus recursos y emprender con responsabilidad en este sector.

13.- ¿Ha escuchado usted hablar del ecoturismo en áreas naturales protegidas?

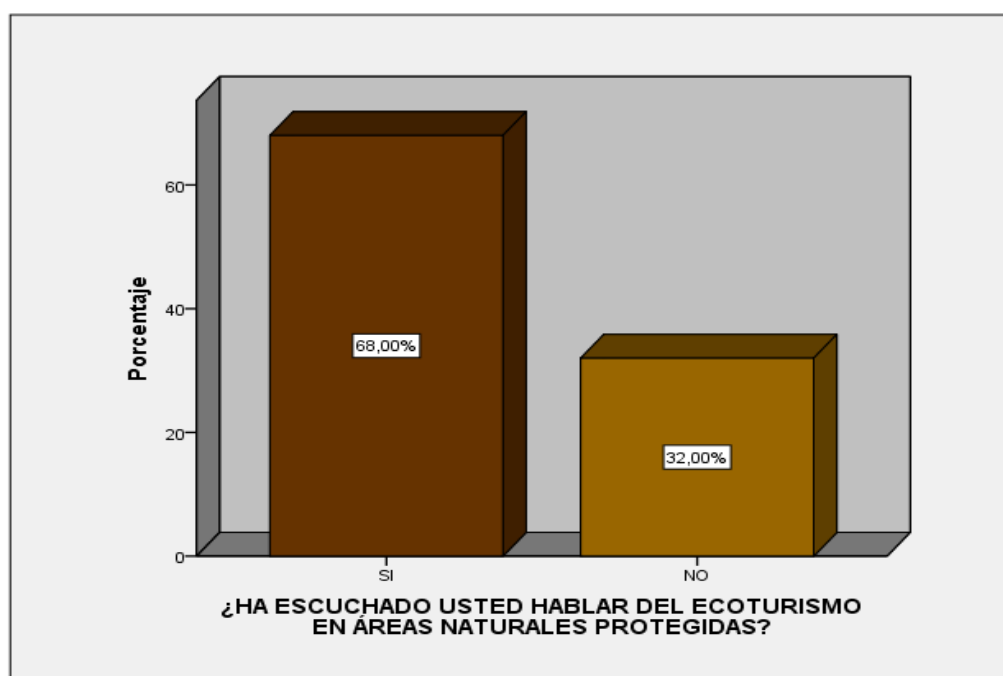
Tabla 13: Ecoturismo en áreas naturales

ÍTEMS		Frecuencia	Porcentaje
13	SI	102	68,0
	NO	48	32,0
	TOTAL	150	100,0

Fuente: Encuestas a los habitantes de la comuna Olón (2016)

Elaborado: Reyes José (2016)

Gráfico 13: Ecoturismo en áreas protegidas



Fuente: Encuestas a los habitantes de la comuna Olón (2016)

Elaborado: Reyes José (2016)

Descripción y análisis: Mediante este gráfico se establece el nivel de conocimiento que tienen las personas encuestadas sobre las actividades que se pueden desarrollar en áreas protegidas; el 68% manifiesta conocer del ecoturismo lo que se convierte en un dato de gran importancia a esta investigación pues este número de personas tienen noción de lo que se pretende desarrollar en este ecosistema.

14.- ¿Considera usted que el Bosque Protector “El Cangrejal de Olón” y sus alrededores posibilitan la práctica del ecoturismo?

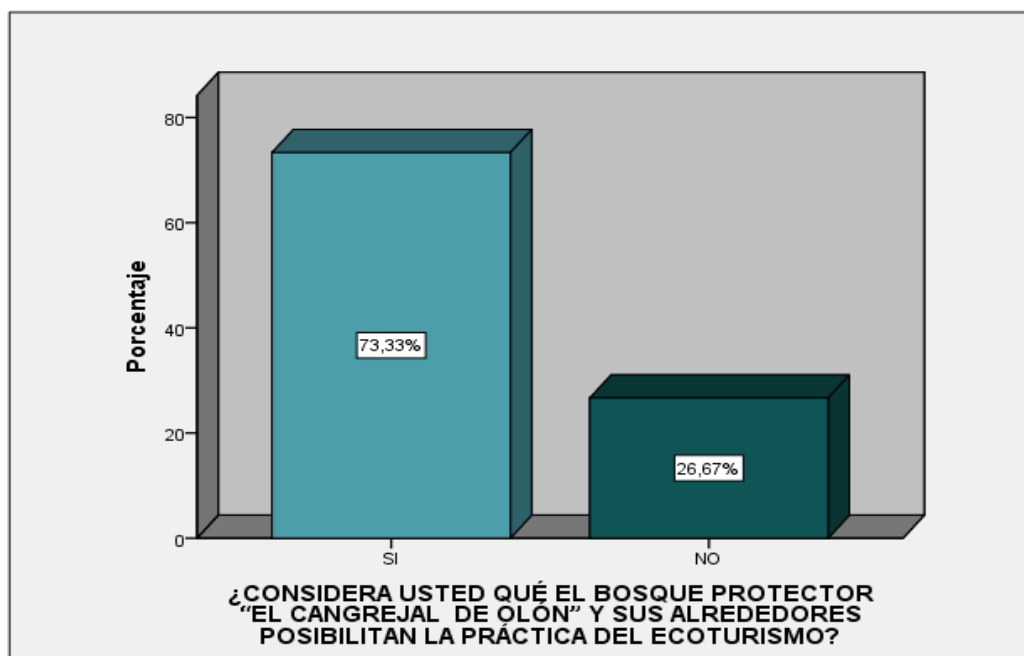
Tabla 14: Posibilidad de práctica ecoturística

ÍTEMS		Frecuencia	Porcentaje
14	SI	120	80,0
	NO	30	20,0
	TOTAL	150	100,0

Fuente: Encuestas a los habitantes de la comuna Olón (2016)

Elaborado: Reyes José (2016)

Gráfico 14: Posibilidad de prácticas ecoturísticas



Fuente: Encuestas a los habitantes de la comuna Olón (2016)

Elaborado: Reyes José (2016)

Descripción y análisis: La predilección por el ecoturismo a través de actividades ecológicas, revelada en la encuesta, es una confirmación adicional de la necesidad de que las autoridades competentes deberían considerar en los planes de acción la definición de presupuestos para el ecoturismo en esta área de la comunidad. Según los datos obtenidos el 73,33%, coincide en la posibilidad de la práctica ecoturística en el Bosque Protector, debido a la presencia de una biodiversidad de flora y fauna endémica característica de estos remanentes de manglar.

15.- De las siguientes actividades, ¿Cuáles de ellas se podrían implementar en el Bosque Protector?

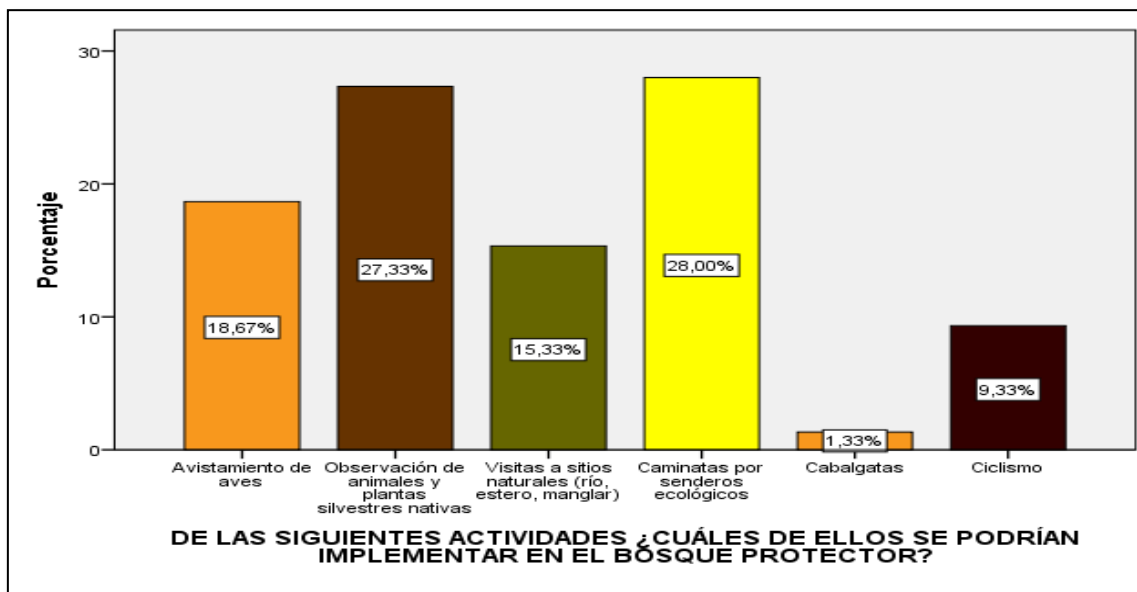
Tabla 15: Propuestas de actividades que se pueden implementar en el Bosque Protector

ÍTEMS		Frecuencia	Porcentaje
15	Avistamiento de aves	28	18,7
	Observación de animales y plantas silvestres nativas	41	27,3
	Visita a sitios naturales (ríos, estero, manglar)	23	15,3
	Caminatas por senderos ecológicos	42	28,0
	Cabalgatas	2	1,3
	Ciclismo	14	9,3
	TOTAL	150	100,0

Fuente: Encuestas a los habitantes de la comuna Olón (2016)

Elaborado: Reyes José (2016)

Gráfico 15: Propuestas de actividades que se pueden implementar en el Bosque Protector



Fuente: Encuestas a los habitantes de la comuna Olón (2016)

Elaborado: Reyes José (2016)

Descripción y análisis: El 28% de las personas encuestadas manifestó que les gustan las caminatas por senderos ecológicos, el 27,33% opta por la observación de animales y plantas silvestres nativas, luego de analizar en base a resultados se puede manifestar los aspectos positivos de la aplicación de este trabajo investigativo en la comunidad de Olón.

16.- ¿Conoce usted las causas de la pérdida de los ecosistemas de manglar en la comunidad?

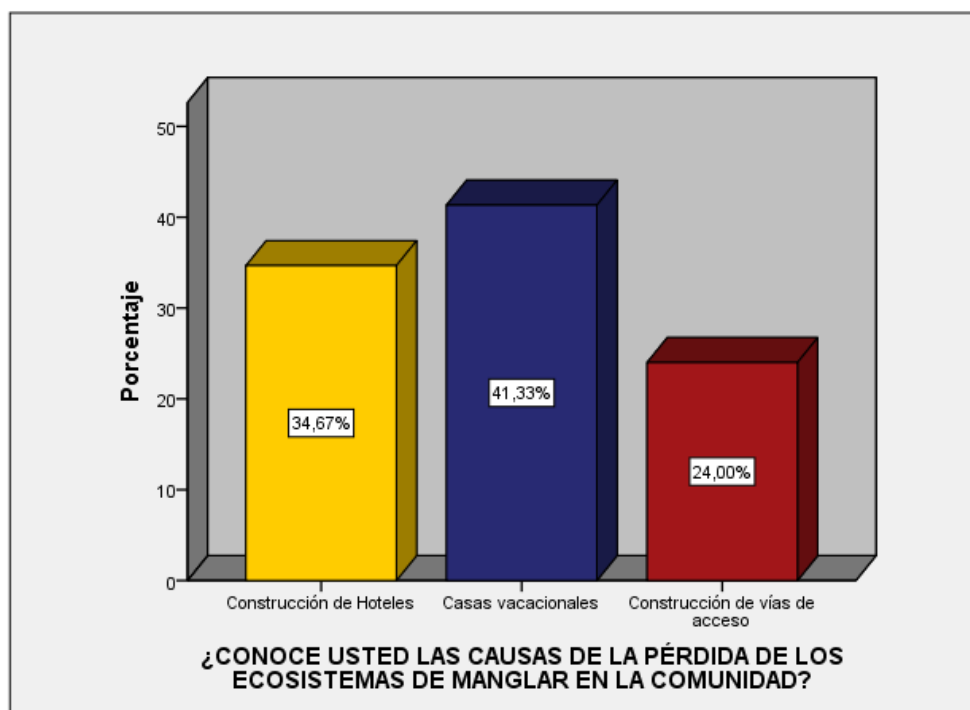
Tabla 16: Principales motivos de la pérdida de manglares en la comunidad.

ÍTEMS		Frecuencia	Porcentaje
16	Construcción de Hoteles	52	34,7
	Casas vacacionales	62	41,3
	Construcción de vías de acceso	36	24,0
	TOTAL	150	100,0

Fuente: Encuestas a los habitantes de la comuna Olón (2016)

Elaborado: Reyes José (2016)

Gráfico 16: Principales motivos de la pérdida de manglares en la comunidad.



Fuente: Encuestas a los habitantes de la comuna Olón (2016)

Elaborado: Reyes José (2016)

Descripción y análisis: De acuerdo a lo manifestado por la población local encuestada se puede evidenciar en el gráfico que uno de los principales problemas que ha enfrentado el ecosistema manglar es la creación de casas vacacionales, el 41,33% de las personas manifiestan aquello como su principal debilidad. Un dato importante también es que como resultado están las construcciones y la necesidad de vías de acceso, que se convierten en una consecuencia negativa, así lo refleja el 24% de los encuestados.

17.- ¿Considera que el ecoturismo mejoraría las condiciones socioeconómicas del sector?

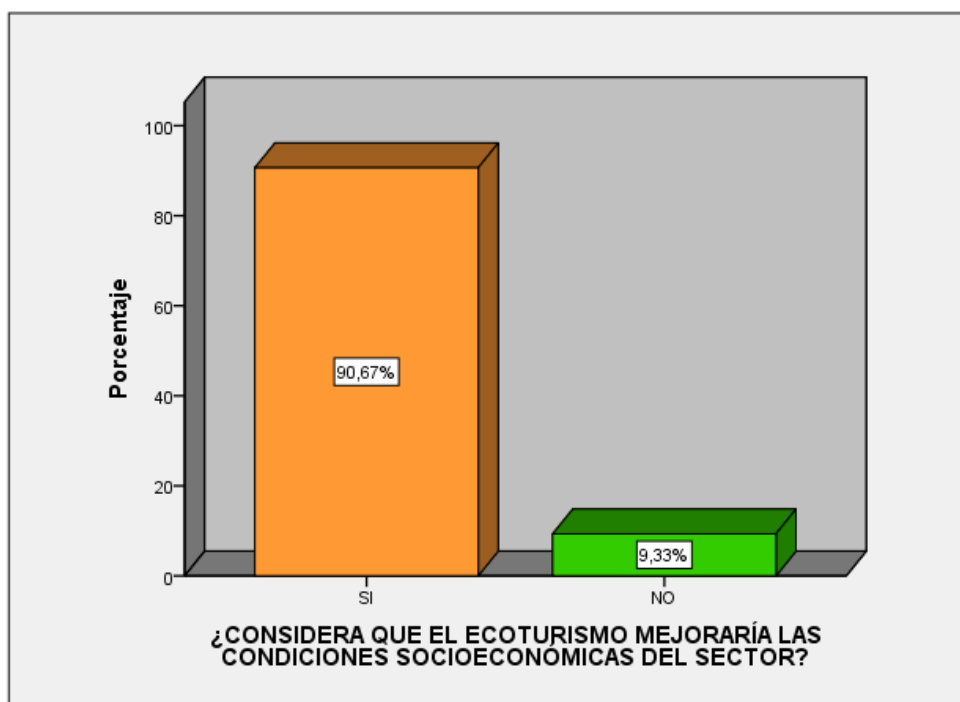
Tabla 17: El ecoturismo mejoraría las condiciones socioeconómicas

ÍTEMS		Frecuencia	Porcentaje
17	SI	136	90,7
	NO	14	9,3
	TOTAL	150	100,0

Fuente: Encuestas a los habitantes de la comuna Olón (2016)

Elaborado: Reyes José (2016)

Gráfico 17: El ecoturismo mejoraría las condiciones socioeconómicas



Fuente: Encuestas a los habitantes de la comuna Olón (2016)

Elaborado: Reyes José (2016)

Descripción y análisis: La comuna Olón por más de 30 años ha desarrollado la actividad turística, por lo tanto su población es consciente de los beneficios que esta actividad genera, esto se ratifica con el 90,67% de las personas encuestadas, quienes consideran que creando alternativas en el desarrollo de actividades para los visitantes, captarían otro nuevo nicho de mercado, como son los ecologistas y por ende habría generación de divisas y fuentes de trabajos directos e indirectos.

18.- ¿El ecoturismo innovará la actual oferta existente en la comunidad?

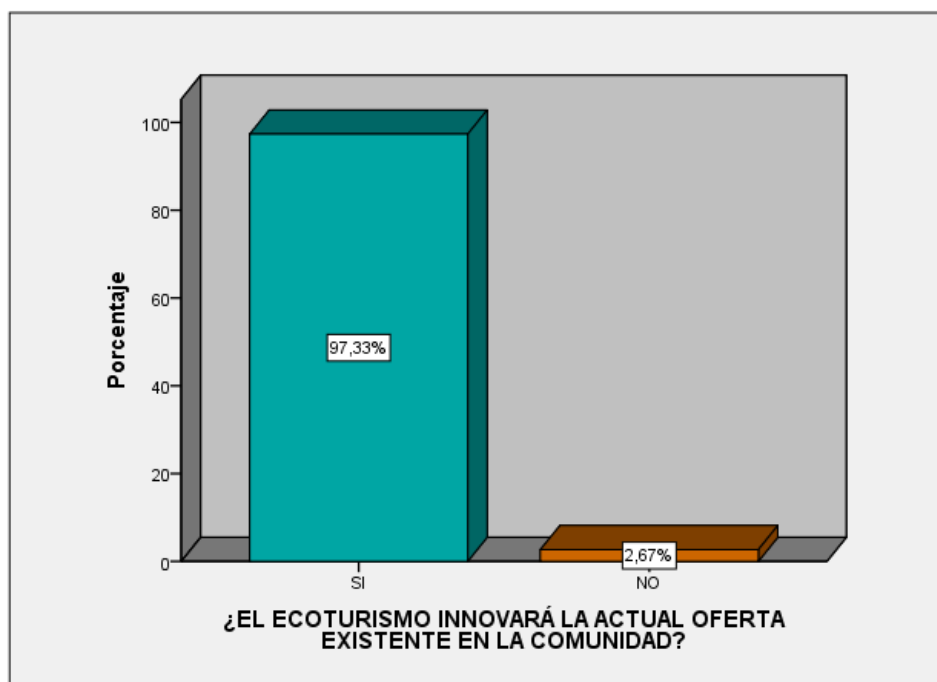
Tabla 18: Aporte del ecoturismo a la oferta actual de la comunidad

ÍTEMS		Frecuencia	Porcentaje
18	SI	146	97,3
	NO	4	2,7
	TOTAL	150	100,0

Fuente: Encuestas a los habitantes de la comuna Olón (2016)

Elaborado: Reyes José (2016)

Gráfico 18: Aporte del ecoturismo a la oferta actual de la comunidad



Fuente: Encuestas a los habitantes de la comuna Olón (2016)

Elaborado: Reyes José (2016)

Descripción y análisis: Pese a que existe poca promoción turística de este destino, la innovación en recursos naturales y culturales fomentaría el nivel de interés de los visitantes, así lo manifiesta el 97,33% de los investigados, por lo tanto es evidente que el ecoturismo aportaría en gran escala a la oferta existente; por lo que se recomienda a las autoridades competentes implementar herramientas de promoción y publicidad local con el objetivo de dar a conocer las bondades y maravillas de este preciado lugar.

19.- Si se realizan actividades ecoturísticas, ¿Cree usted que se aprovecharán de mejor manera los recursos de este ecosistema, fomentando de esta forma una concientización sobre el valor natural de la misma?

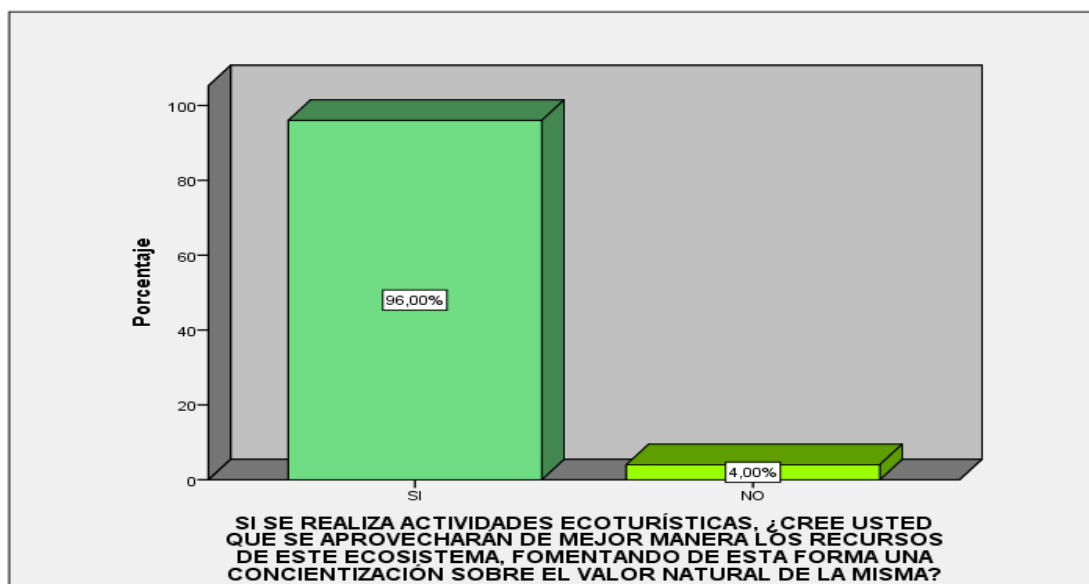
Tabla 19: Con el ecoturismo se fomentaría el cuidado y preservación del Bosque Protector

ÍTEMS		Frecuencia	Porcentaje
19	SI	141	94,0
	NO	9	6,0
	TOTAL	150	100,0

Fuente: Encuestas a los habitantes de la comuna Olón (2016)

Elaborado: Reyes José (2016)

Gráfico 19: Con el ecoturismo se fomentaría el cuidado y preservación del Bosque Protector



Fuente: Encuestas a los habitantes de la comuna Olón (2016)

Elaborado: Reyes José (2016)

Descripción y análisis: Con la investigación ejecutada se comprobó en base a las opiniones de las personas locales, como se puede apreciar en el gráfico que el 94% está seguras, que las prácticas ecoturísticas en esta área de manglar, fomentaría el nivel de concientización y respeto por estas áreas; pese a sufrir diferentes atropellos ambientales, consideran oportuno poder conservar el ecosistema existente e iniciar proyectos que garanticen su permanencia en el tiempo.

Resultados de la respectiva encuesta a turistas

1.- País de residencia

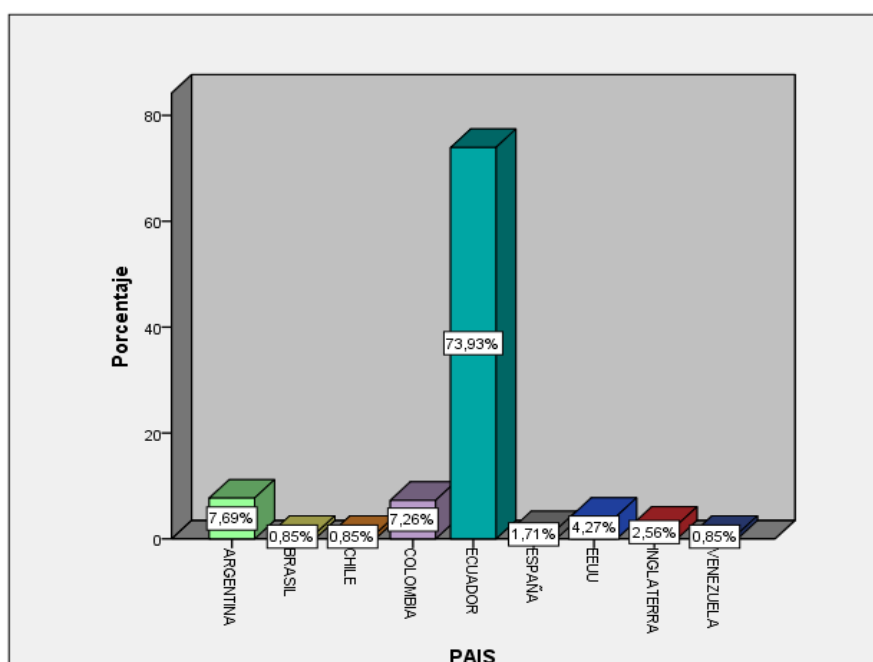
Tabla 20: País de residencia de los visitantes de la comuna Olón

ÍTEMS		Frecuencia	Porcentaje
1	ARGENTINA	18	7,7
	BRASIL	2	0,9
	CHILE	2	0,9
	COLOMBIA	17	7,3
	ECUADOR	173	73,9
	ESPAÑA	4	1,7
	EEUU	10	4,3
	INGLATERRA	6	2,6
	VENEZUELA	2	0,9
	TOTAL	234	100,0

Fuente: Encuestas a los visitantes de la comuna Olón (2016)

Elaborado: Reyes José (2016)

Gráfico 20: País de residencia de los visitantes de la comuna Olón



Fuente: Encuestas a los visitantes de la Comuna Olón (2016)

Elaborado: Reyes José (2016)

Descripción y análisis: De los 234 turistas encuestados el 73,93% corresponde a residentes nacionales, existe también un importante mercado extranjero que visita esta comunidad por la tranquilidad y su entorno natural, como algunos de los motivos por los que visitan Olón.

2.- Género de los turistas

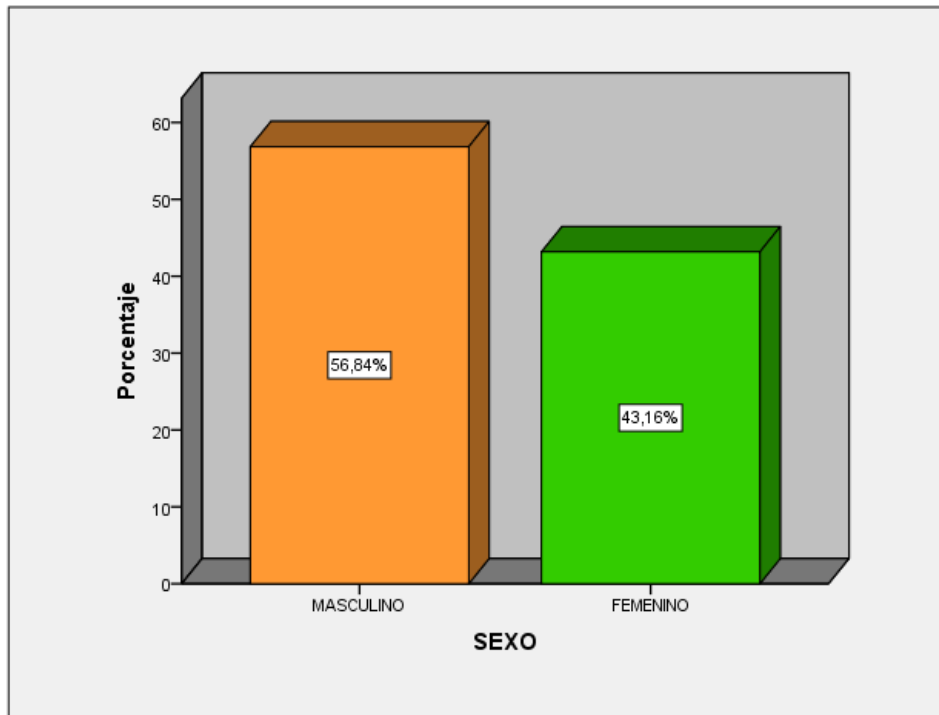
Tabla 21: Género de los visitantes encuestados

ÍTEMS		Frecuencia	Porcentaje
2	MASCULINO	133	56,8
	FEMENINO	101	43,2
	TOTAL	234	100,0

Fuente: Encuestas a los visitantes de la comuna Olón (2016)

Elaborado: Reyes José (2016)

Gráfico 21: Género de los visitantes encuestados



Fuente: Encuestas a los visitantes de la comuna Olón (2016)

Elaborado: Reyes José (2016)

Descripción y análisis: El 56,84% de los turistas encuestados son de género masculino en relación al 43,16% que representan a mujeres, lo que indica que no existe mayor porcentaje de diferencia.

3.- Edad

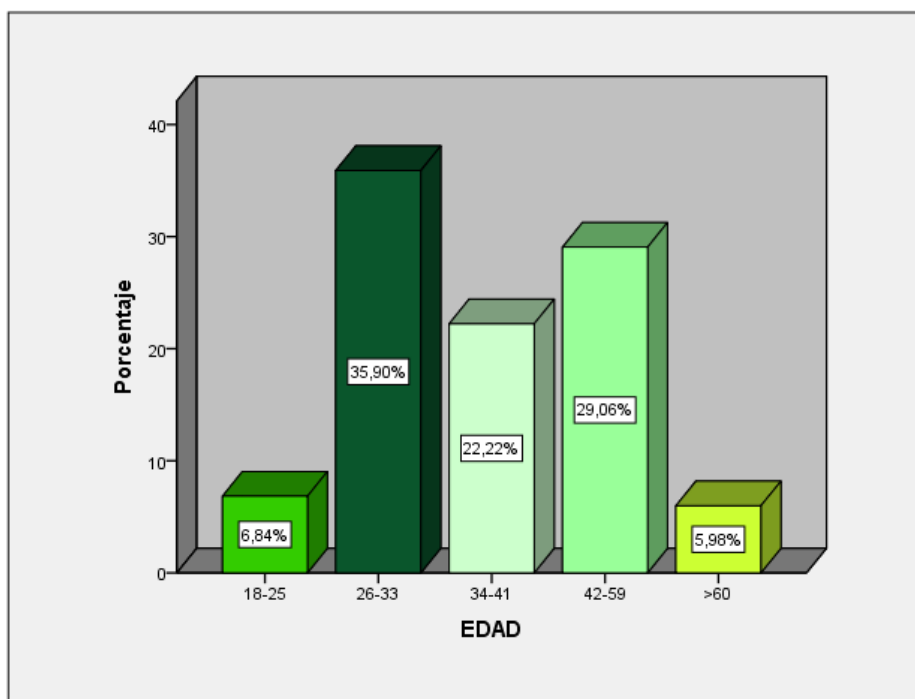
Tabla 22: Rangos de edad de los turistas

ÍTEMS		Frecuencia	Porcentaje
3	18-25	16	6,8
	26-33	84	35,9
	34-41	52	22,2
	42-59	68	29,1
	>60	14	6,0
	TOTAL	234	100,0

Fuente: Encuestas a los visitantes de la comuna Olón (2016)

Elaborado: Reyes José (2016)

Gráfico 22: Rangos de edad de los turistas



Fuente: Encuestas a los visitantes de la comuna Olón (2016)

Elaborado: Reyes José (2016)

Descripción y análisis: Como es evidente mediante los datos obtenidos en la investigación, el rango de edad de los visitantes de la comunidad de Olón, quienes la visitaron en las últimas semanas de diciembre del 2016, oscilan entre los 26 a 33 años con un 35,90%, una población joven para la práctica ecoturística.

4. Educación

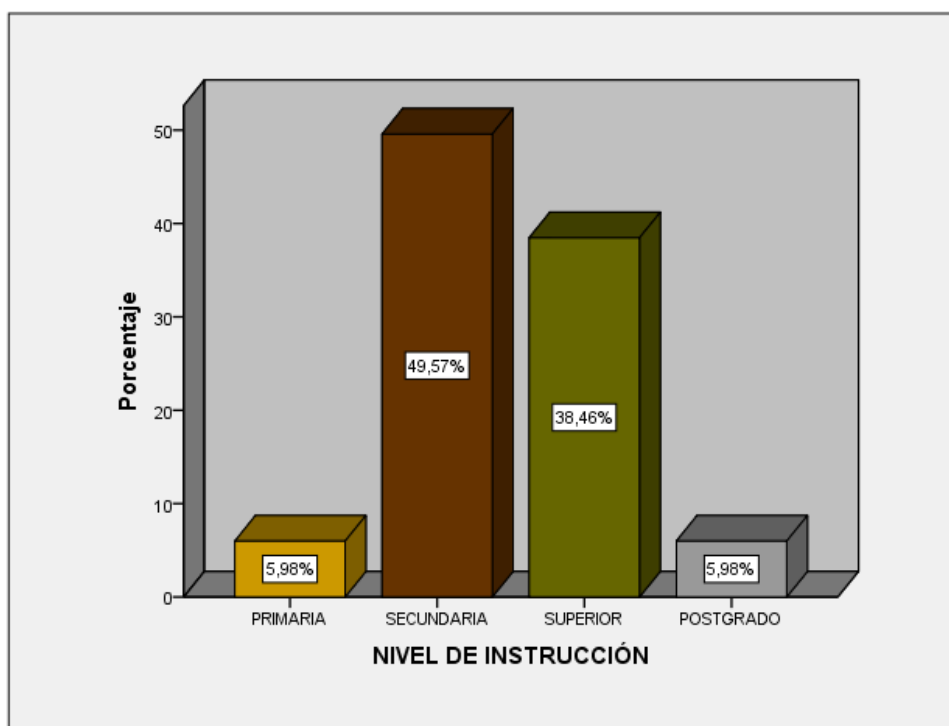
Tabla 23: Nivel de instrucción de los turistas

ÍTEMS		Frecuencia	Porcentaje
4	PRIMARIA	14	6,0
	SECUNDARIA	116	49,6
	SUPERIOR	90	38,5
	POSTGRADO	14	6,0
	TOTAL	234	100,0

Fuente: Encuestas a los visitantes de la comuna Olón (2016)

Elaborado: Reyes José (2016)

Gráfico 23: Nivel de instrucción de los turistas



Fuente: Encuestas a los visitantes de la comuna Olón (2016)

Elaborado: Reyes José (2016)

Descripción y análisis: Se puede afirmar luego del análisis de los datos recopilados que el 49,57% de los encuestados tienen nivel de educación secundaria y otros en desarrollo su estudio superior, en relación a los profesionales universitarios, estos alcanzan un 38,46% de las encuestas desarrolladas.

5.- Ocupación de los turistas

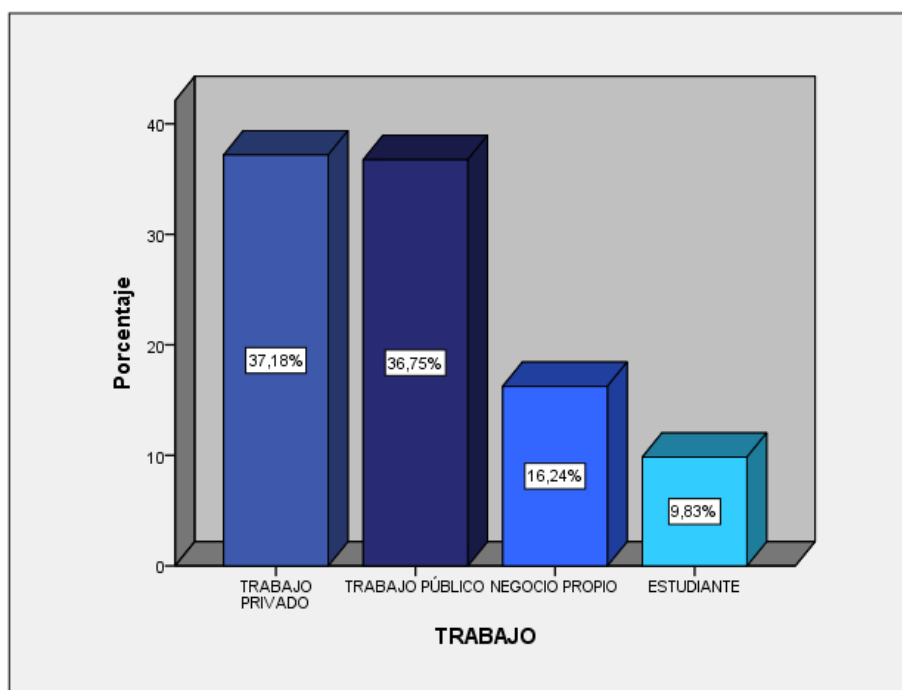
Tabla 24: Ocupación de los turistas

ÍTEMS		Frecuencia	Porcentaje
5	TRABAJO PRIVADO	87	37,2
	TRABAJO PÚBLICO	86	36,8
	NEGOCIO PROPIO	38	16,2
	ESTUDIANTE	23	9,8
	TOTAL	234	100,0

Fuente: Encuestas a los visitantes de la comuna Olón (2016)

Elaborado: Reyes José (2016)

Gráfico 24: Ocupación de los turistas



Fuente: Encuestas a los visitantes de la comuna Olón (2016)

Elaborado: Reyes José (2016)

Descripción y análisis: A través de este gráfico se puede evidenciar que el 91,17% de la población encuestada está económicamente activa mediante su actividad laboral, el 37,18% depende de un trabajo en el sector privado, el 36,75% corresponde al número de trabajadores públicos, tomando como referencia también en este análisis que el 9,83% de los turistas se encuentran estudiando.

6.- Rango de ingresos económicos

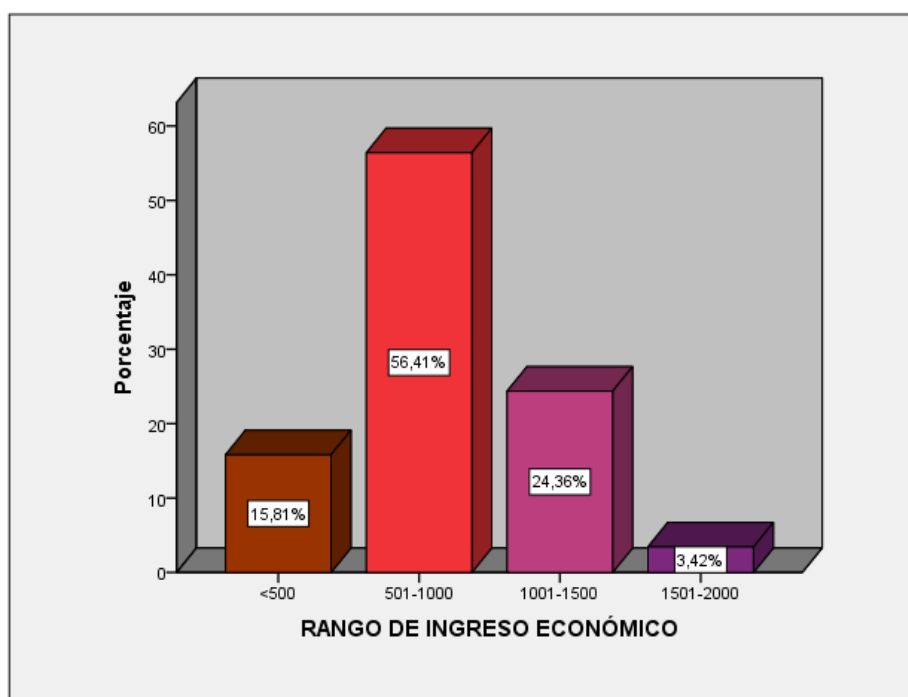
Tabla 25: Ingresos económicos de los turistas

ÍTEMS		Frecuencia	Porcentaje
6	<500	37	15,8
	501-1000	132	56,4
	1001-1500	57	24,4
	1501-2000	8	3,4
	TOTAL	234	100,0

Fuente: Encuestas a los visitantes de la comuna Olón (2016)

Elaborado: Reyes José (2016)

Gráfico 25: Ingresos económicos de los turistas



Fuente: Encuestas a los visitantes de la comuna Olón (2016)

Elaborado: Reyes José (2016)

Descripción y análisis: Mediante la investigación realizada a los turistas se puede ver que el 56,41% de ellos tiene un ingreso económico mensual de \$501,00 a \$1.000,00, seguido de un 24% de personas que poseen un poder adquisitivo de \$1001,00 a \$1.500,00; lo que refleja que los visitantes poseen posibilidades económicas para poder desarrollar actividades de alternativas durante su estancia.

7.- ¿Con qué frecuencia usted viaja?

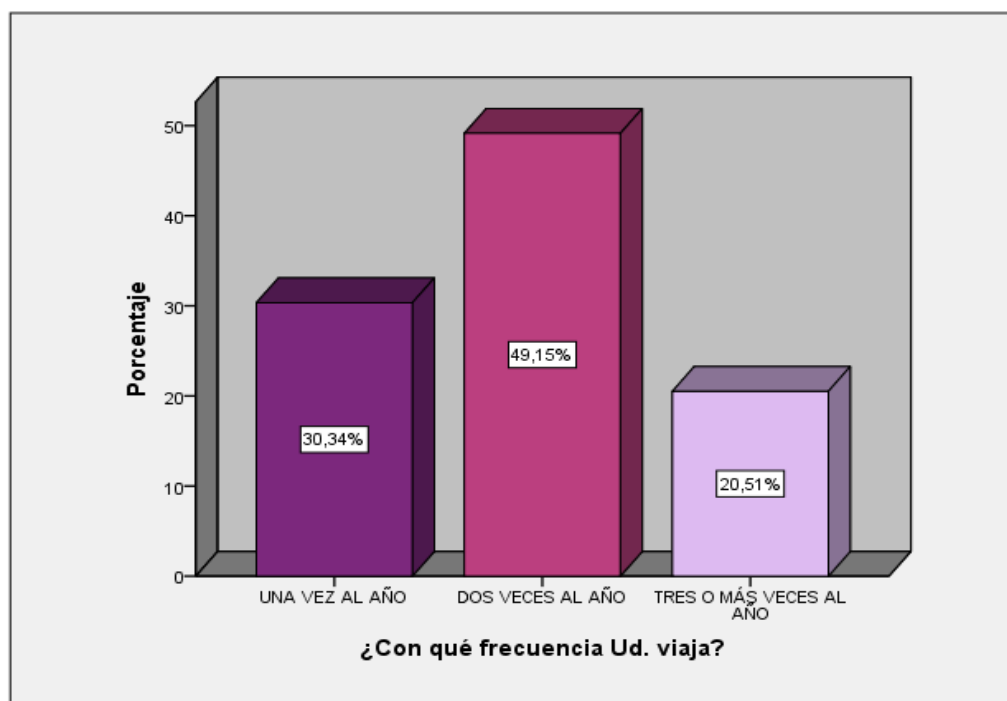
Tabla 26: Frecuencia de viaje

ÍTEMS		Frecuencia	Porcentaje
7	UNA VEZ AL AÑO	71	30,3
	DOS VECES AL AÑO	115	49,1
	TRES O MÁS VECES AL AÑO	48	20,5
	TOTAL	234	100,0

Fuente: Encuestas a los visitantes de la comuna Olón (2016)

Elaborado: Reyes José (2016)

Gráfico 26: Frecuencia de viaje



Fuente:

Encuestas a los visitantes de la comuna Olón (2016)

Elaborado: Reyes José (2016)

Descripción y análisis: Según los datos obtenidos en la investigación, el 49,15% de los turistas viajan dos veces al año, mientras que el 30,34% viaja una sola vez al año. Es conveniente tener claro que el turismo es una actividad netamente económica por cuanto el factor ingresos, es importante para la economía del destino turístico y radica en los porcentajes de arribos y frecuencia con la que viaja el turista anualmente.

8.- ¿Cuándo usted viaja lo hace?

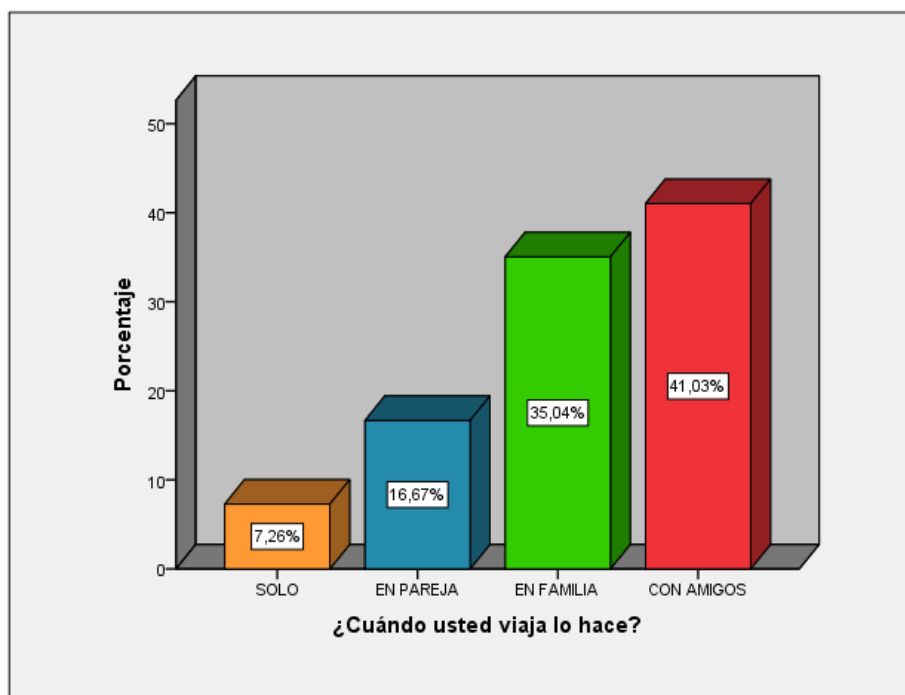
Tabla 27: ¿Con quién viaja el turista?

ÍTEMS		Frecuencia	Porcentaje
8	SOLO	17	7,3
	EN PAREJA	39	16,7
	EN FAMILIA	82	35,0
	CON AMIGOS	96	41,0
	TOTAL	234	100,0

Fuente: Encuestas a los visitantes de la comuna Olón (2016)

Elaborado: Reyes José (2016)

Gráfico 27: ¿Con quién viaja el turista?



Fuente: Encuestas a los visitantes de la comuna Olón (2016)

Elaborado: Reyes José (2016)

Descripción y análisis: Según el gráfico de las 234 personas encuestadas, en relación a la manera de viajar, el 41,03% prefiere viajar en compañía de amigos, un 35,04% manifiesta que viaja en familia, en comparación al mínimo de 7,26% que prefiere viajar solo. Es claro que cuando el turista viaja acompañado genera mayor demanda de servicios turísticos y en consecuencia brinda mayores oportunidades y beneficios para la localidad receptora, por cuanto se generan mayores ingresos por consumo.

9.- ¿Cuándo usted prefiere viajar?

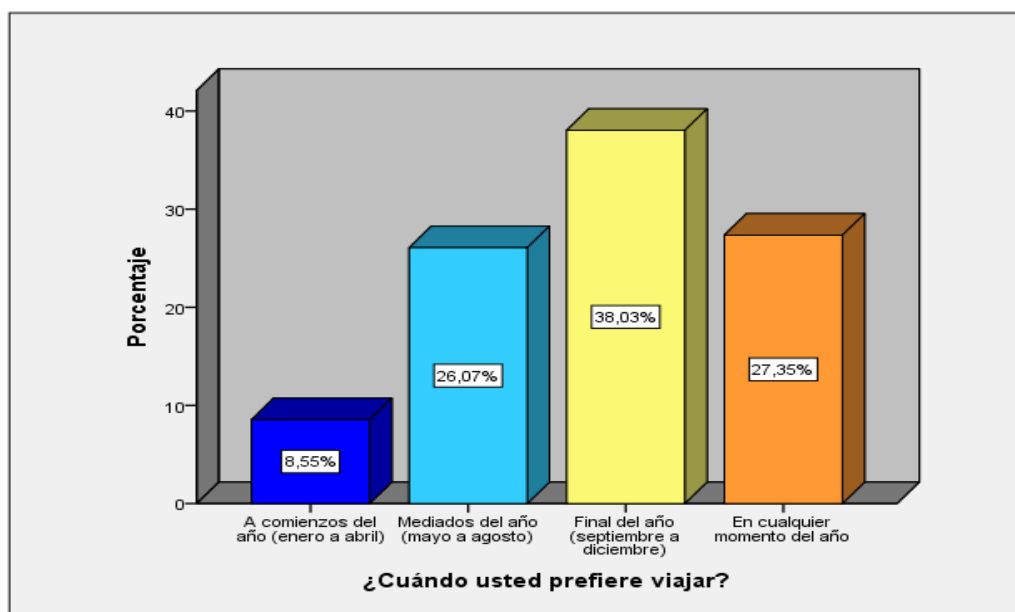
Tabla 28: Época del año que prefiere viajar el turista

ÍTEMS		Frecuencia	Porcentaje
9	A comienzos del año (enero a abril)	20	8,5
	Mediados del año (mayo a agosto)	61	26,1
	Final del año (septiembre a diciembre)	89	38
	En cualquier momento del año	64	27,4
	TOTAL	234	100,0

Fuente: Encuestas a los visitantes de la comuna Olón (2016)

Elaborado: Reyes José (2016)

Gráfico 28: Época del año que prefiere viajar el turista



Fuente: Encuestas a los visitantes de la comuna Olón (2016)

Elaborado: Reyes José (2016)

Descripción y análisis: Del total del número de personas encuestadas, el 38,03% indica que prefiere viajar a finales del año entre los meses de septiembre a diciembre y un 27,35% de las personas viajan en cualquier momento del año. Estos datos son de gran relevancia porque muestran que la gran mayoría de personas que deciden viajar por turismo, lo hacen en cualquier momento del año y que actualmente ya no existen temporadas muy diferenciadas para los destinos posicionados. Es importante que el destino Olón esté preparado en cualquier momento del año con el fin de brindar el mismo servicio de calidad y generar experiencias gratificantes para sus clientes visitantes.

10.- Indique cuáles son sus preferencias turísticas al momento de realizar su viaje

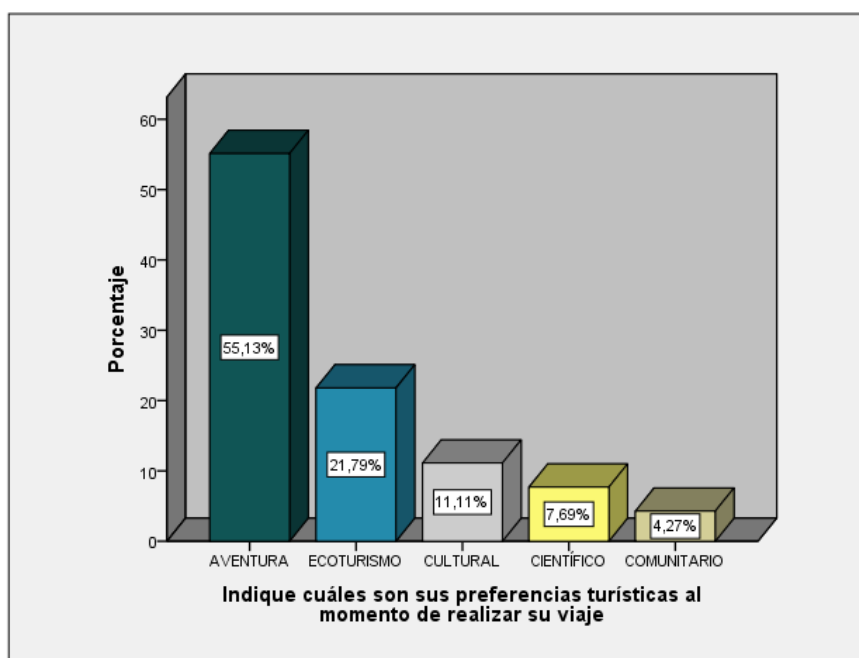
Tabla 29: Motivaciones del turista al viajar

ÍTEMS		Frecuencia	Porcentaje
10	AVENTURA	129	55,10
	ECOTURISMO	51	21,8
	CULTURAL	26	11,1
	CIENTÍFICO	18	7,7
	COMUNITARIO	10	4,3
	TOTAL	234	100,0

Fuente: Encuestas a los visitantes de la comuna Olón (2016)

Elaborado: Reyes José (2016)

Gráfico 29: Motivaciones del turista al viajar



Fuente: Encuestas a los visitantes de la comuna Olón (2016)

Elaborado: Reyes José (2016)

Descripción y análisis: El 55,13% de las personas encuestadas manifestó que su mayor motivación al viajar fue un turismo de aventura, al igual que el 21,79% indicó que su motivación es el ecoturismo, la visita de sitios naturales. Es claro que actualmente el turista busca experimentar nuevos desafíos como es el turismo de aventura pero que también muestra un gran interés por el ecoturismo, siendo estos dos tipos de turismo. que se practican en entornos naturales, lejos del bullicio y del turismo de masas.

11.- ¿Ha realizado la actividad de ecoturismo (turismo de naturaleza y conservación) en la comuna Olón?

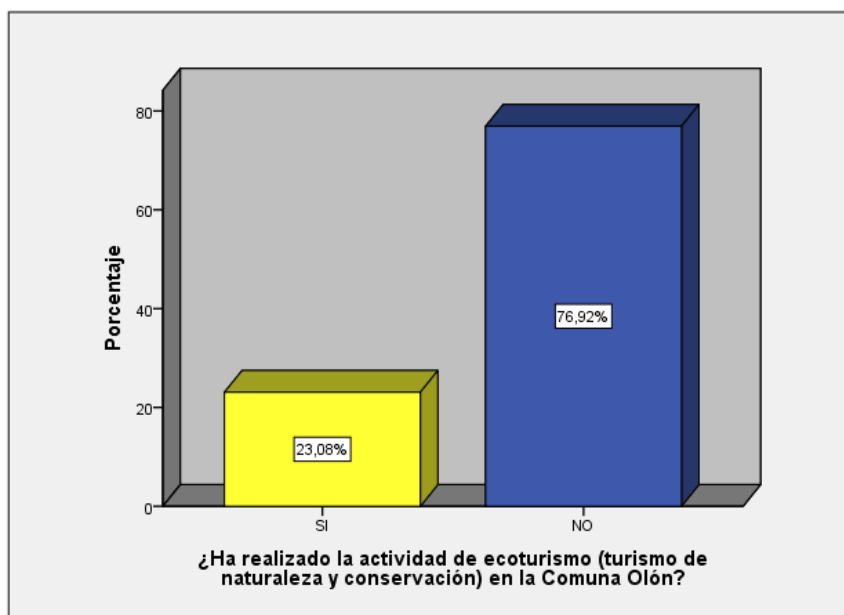
Tabla 30: Porcentaje de turistas que ha realizado ecoturismo en Olón

ÍTEMS		Frecuencia	Porcentaje
11	SI	54	23,1
	NO	180	76,9
	TOTAL	234	100,0

Fuente: Encuestas a los visitantes de la comuna Olón (2016)

Elaborado: Reyes José (2016)

Gráfico 30: Porcentaje de turistas que han realizado ecoturismo en Olón



Fuente: Encuestas a los visitantes de la comuna Olón (2016)

Elaborado: Reyes José (2016)

Descripción y análisis: El 76,92% de los turistas manifestó no haber realizado ecoturismo, pero demuestran alto interés de conocer el Bosque Protector “El Cangrejal”. El motivo del porqué es tan alto el nivel se debe a que Olón es un destino netamente de sol y playa, y aunque existan los recursos naturales para ofrecer ecoturismo, éste no ha sido tomado en cuenta como un tipo de producto estrella que lo pudieran ofrecer diversificando de tal manera la oferta de la comunidad y brindando más opciones de disfrute a los turistas.

12.- ¿Le gustaría realizar ecoturismo en la comuna Olón?

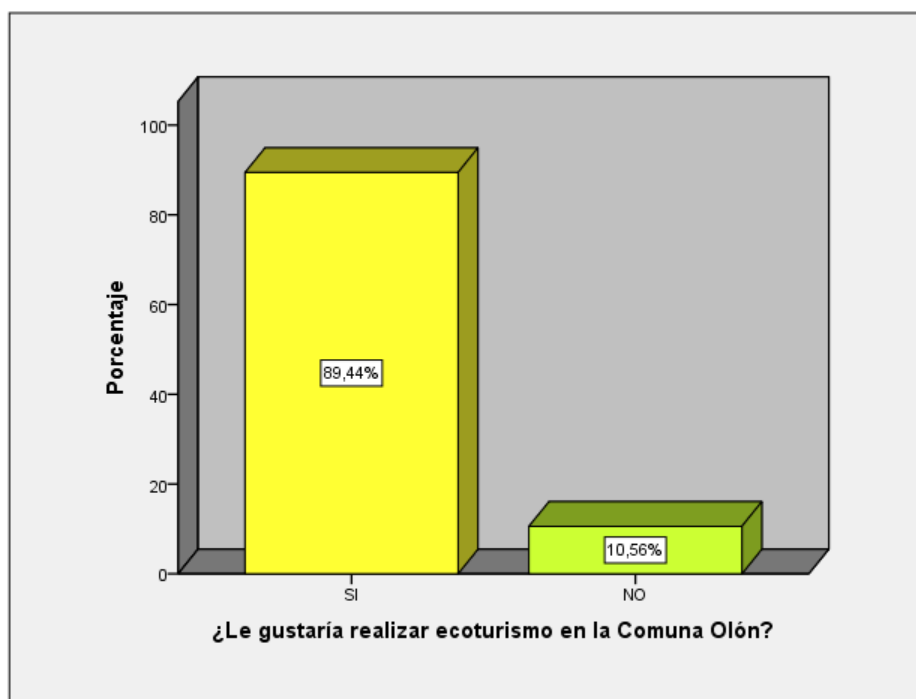
Tabla 31: Realizaría ecoturismo en Olón

ÍTEMS		Frecuencia	Porcentaje
12	SI	161	89,4
	NO	19	10,6
	TOTAL	180	100,0

Fuente: Encuestas a los visitantes de la comuna Olón (2016)

Elaborado: Reyes José (2016)

Gráfico 31: Realizaría ecoturismo en Olón



Fuente: Encuestas a los visitantes de la comuna Olón (2016)

Elaborado: Reyes José (2016)

Descripción y análisis: De las 180 personas que respondieron, el 10,56% no ha realizado alguna vez ecoturismo en la comuna Olón, mientras el 89,44% ha manifestado que si le gustaría desarrollar actividades ecoturísticas en esta localidad, lo que es un indicador de la aplicación de esta investigación en este destino turístico.

13.- ¿Conoce el Bosque Protector “El Cangrejal” de la comuna Olón, provincia de Santa Elena?

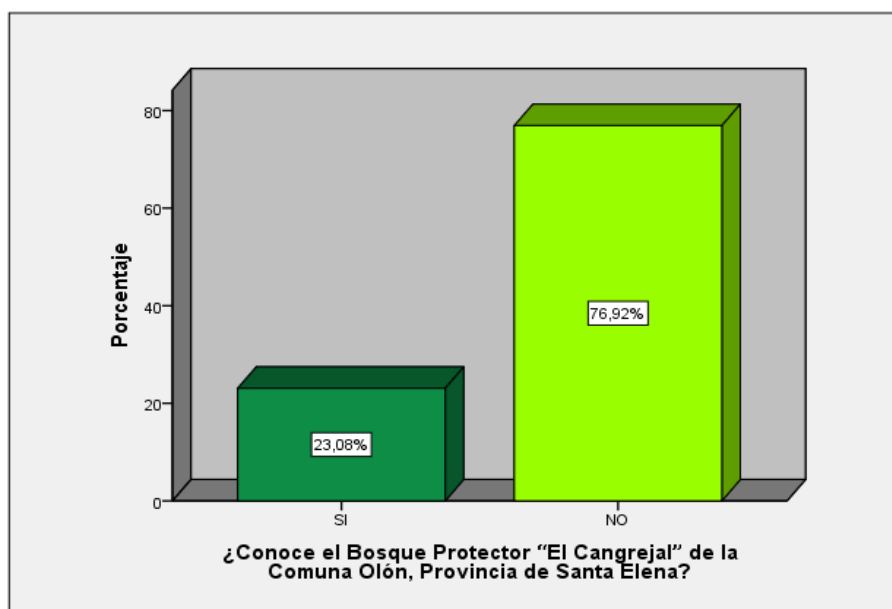
Tabla 32: Conocimiento del turista del Bosque Protector “El Cangrejal”

ÍTEMS		Frecuencia	Porcentaje
13	SI	54	23,1
	NO	180	76,9
	TOTAL	234	100,0

Fuente: Encuestas a los visitantes de la comuna Olón (2016)

Elaborado: Reyes José (2016)

Gráfico 32: Conocimiento del turista del Bosque Protector “El Cangrejal”



Fuente: Encuestas a los visitantes de la comuna Olón (2016)

Elaborado: Reyes José (2016)

Descripción y análisis: Según los datos obtenidos a través de las encuestas ejecutadas en los turistas que visitan la comuna Olón, el 76,92% ha manifestado no conocer el área en estudio, lo que indica que se debería integrar en la publicidad existente como uno de sus recursos naturales, promover la visita para que los visitantes conozcan de la riqueza natural existente. El 23,08% si ha recorrido este lugar por la cercanía a la playa y el ingreso, que pese a no haber una señalética correspondiente, ha llegado a disfrutar de este espacio.

14.- ¿Le gustaría conocer el Bosque Protector?

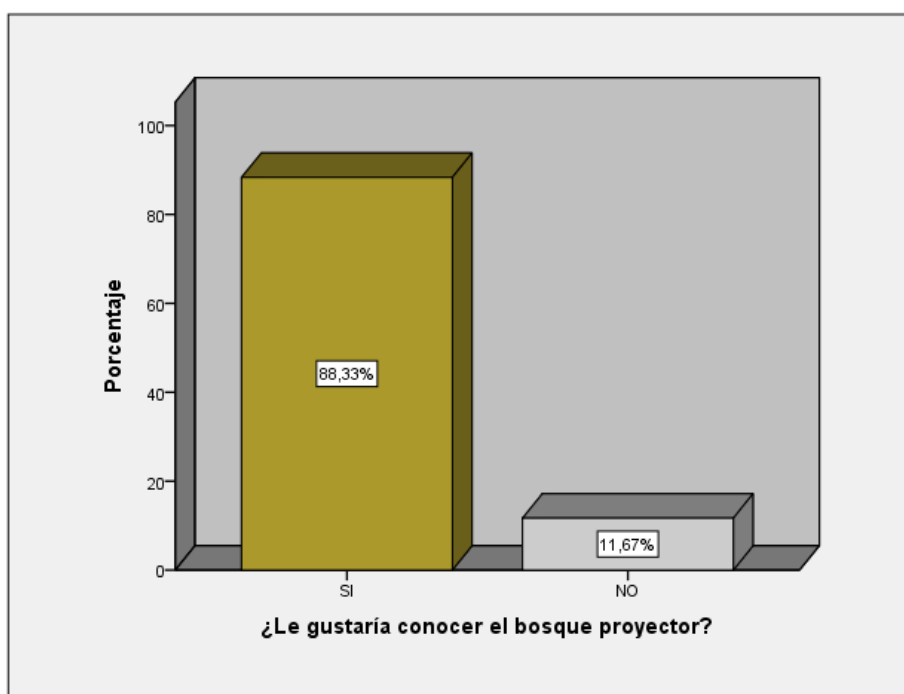
Tabla 33: Disposición del turista en conocer el Bosque Protector

ÍTEMS		Frecuencia	Porcentaje
14	SI	159	88,3
	NO	21	11,7
	TOTAL	180	100,0

Fuente: Encuestas a los visitantes de la comuna Olón (2016)

Elaborado: Reyes José (2016)

Gráfico 33: Disposición del turista en conocer el Bosque Protector



Fuente: Encuestas a los visitantes de la comuna Olón (2016)

Elaborado: Reyes José (2016)

Descripción y análisis: Es evidente a través de este gráfico, que el 88,33% de las personas que, en la pregunta anterior, manifestaron no conocer el Bosque Protector “El Cangrejal de Olón” estarían dispuestas a hacerlo, a desarrollar actividades ecoturísticas en este lugar; pues a pesar de no conocer, reconocen que por ser una área natural debe existir una biodiversidad de flora y fauna, lo que lo convierte en un punto de interés para los visitantes.

15.- ¿Considera de gran importancia la flora y fauna existente en el Bosque Protector?

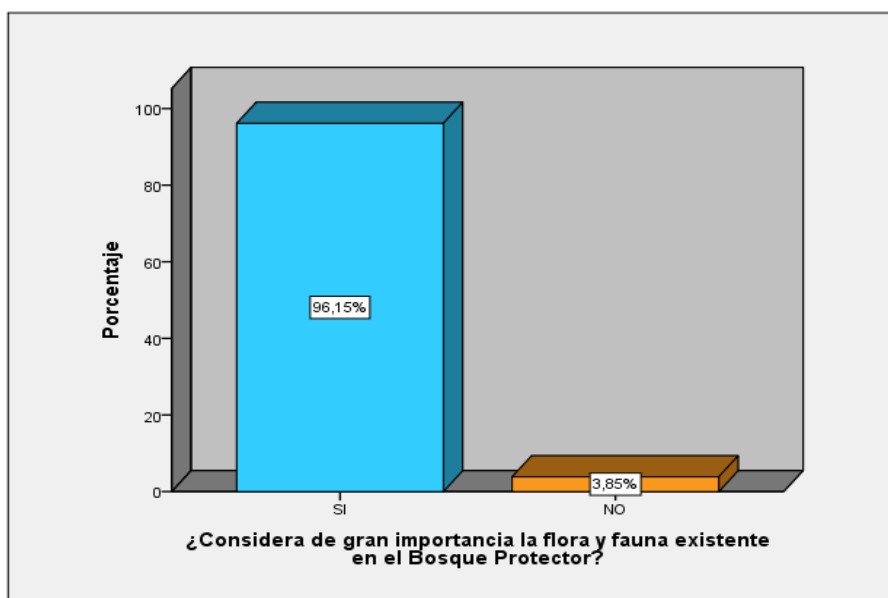
Tabla 34: Importancia de la biodiversidad del Bosque Protector

ÍTEMS		Frecuencia	Porcentaje
15	SI	225	96,2
	NO	9	3,8
	TOTAL	234	100,0

Fuente: Encuestas a los visitantes de la comuna Olón (2016)

Elaborado: Reyes José (2016)

Gráfico 34: Importancia de la biodiversidad del Bosque Protector



Fuente: Encuestas a los visitantes de la comuna Olón (2016)

Elaborado: Reyes José (2016)

Descripción y análisis: Pese a existir un alto índice de personas que no han tenido la oportunidad de conocer este recurso natural, el 96,15% indica que la flora y fauna existente en este ecosistema, es de gran importancia, no solo por la variedad de especies que habitan allí, sino también, por el valor ambiental que estas generan.

16.- ¿Considera al ecoturismo como alternativa ambiental?

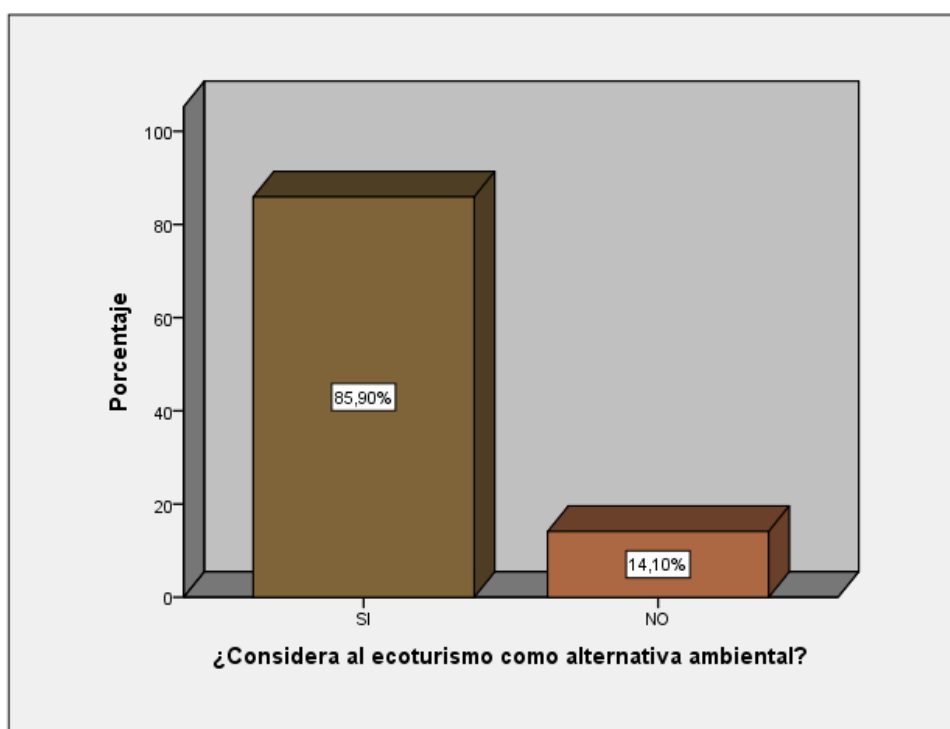
Tabla 35: El ecoturismo, una alternativa ambiental

ÍTEMS		Frecuencia	Porcentaje
16	SI	201	85,9
	NO	33	14,1
	TOTAL	234	100,0

Fuente: Encuestas a los visitantes de la comuna Olón (2016)

Elaborado: Reyes José (2016)

Gráfico 35: El ecoturismo, una alternativa ambiental



Fuente: Encuestas a los visitantes de la comuna Olón (2016)

Elaborado: Reyes José (2016)

Descripción y análisis: Los recursos naturales por el valor incalculable que poseen tienen que ser reconocidos por su belleza paisajística, pese a sufrir pérdidas de recursos por la contaminación ambiental y los impactos negativos como consecuencia de las acciones humanas, en base a los datos obtenidos el 85,90% de las personas coinciden en que desarrollando el ecoturismo en esta área se promovería la valorización de estos espacios no solo para los visitantes sino también para su población y autoridades.

17.- ¿Conoce usted las causas de la pérdida de los ecosistemas de manglar en el país?

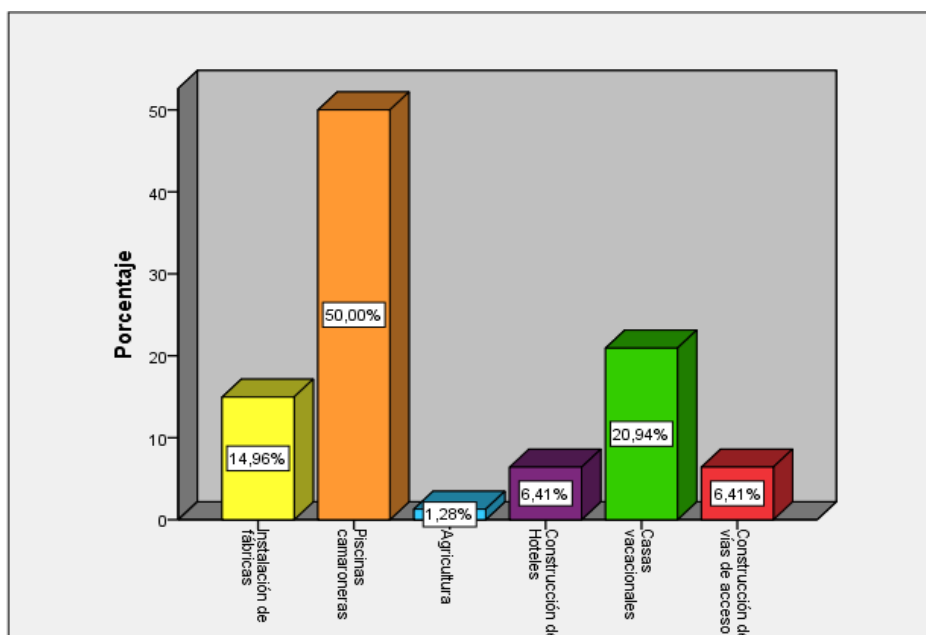
Tabla 36: Causales de pérdidas de manglares en el país

ÍTEMS		Frecuencia	Porcentaje
17	Instalación de fábricas	35	15,0
	Piscinas camaroneras	117	50,0
	Agricultura	3	1,3
	Construcción de Hoteles	15	6,4
	Casas vacacionales	49	20,9
	Construcción de vías de acceso	15	6,4
	TOTAL	234	100,0

Fuente: Encuestas a los visitantes de la comuna Olón (2016)

Elaborado: Reyes José (2016)

Gráfico 36: Causales de pérdidas de manglares en el país



Fuente: Encuestas a los visitantes de la comuna Olón (2016)

Elaborado: Reyes José (2016)

Descripción y análisis: El Ecuador ha sido azotado por la destrucción de sus manglares, el 50% de las personas encuestadas indican que una de las principales amenazas que tienen estos ecosistemas es la construcción de piscinas camaroneras, seguidos del 20,94% que manifiestan que la construcción de viviendas es una de las causas de la destrucción de manglares en el país.

18.- ¿El ecoturismo innovará la actual oferta existente en la comuna Olón?

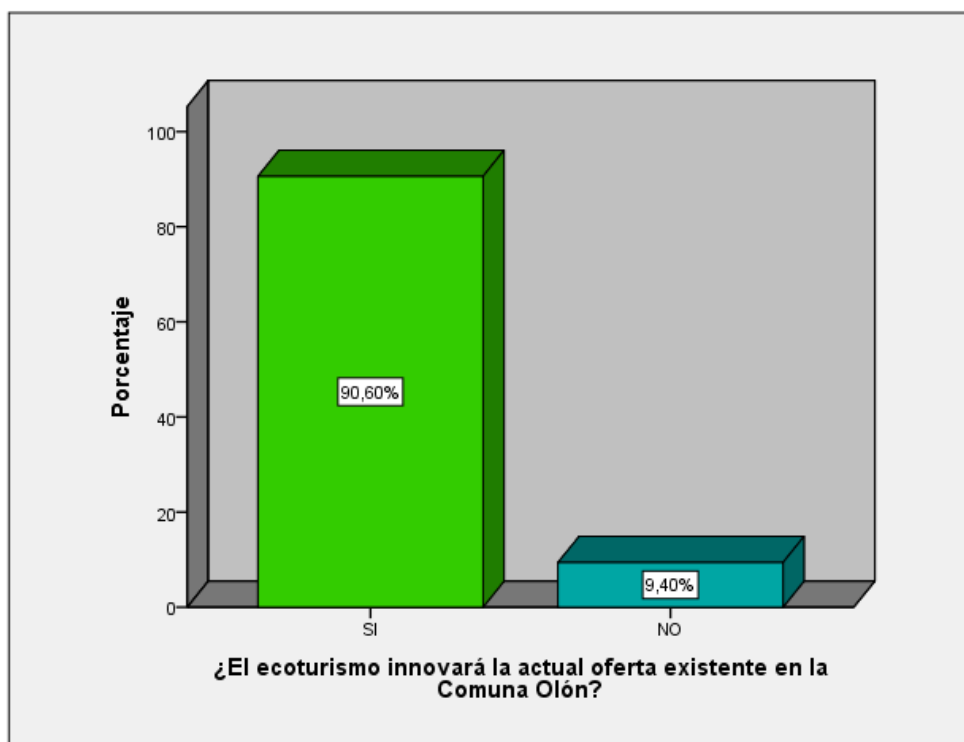
Tabla 37: El ecoturismo y la actual oferta turística de Olón

ÍTEMS		Frecuencia	Porcentaje
18	SI	212	90,6
	NO	22	9,4
	TOTAL	234	100,0

Fuente: Encuestas a los visitantes de la comuna Olón (2016)

Elaborado: Reyes José (2016)

Gráfico 37: El ecoturismo y la actual oferta turística de Olón



Fuente: Encuestas a los visitantes de la comuna Olón (2016)

Elaborado: Reyes José (2016)

Descripción y análisis: El 90,60% de las personas encuestadas manifiestan, que si se llegara a cristalizar este proyecto ofertando actividades ecoturísticas en este sector, se convertiría en una de las principales áreas en ser visitadas; por lo tanto, es menester que las autoridades competentes inicien proyectos de señalización en el Bosque Protector.

19.- ¿Cuál de las siguientes actividades le gustaría realizar durante su visita al Bosque Protector El Cangrejal de Olón?

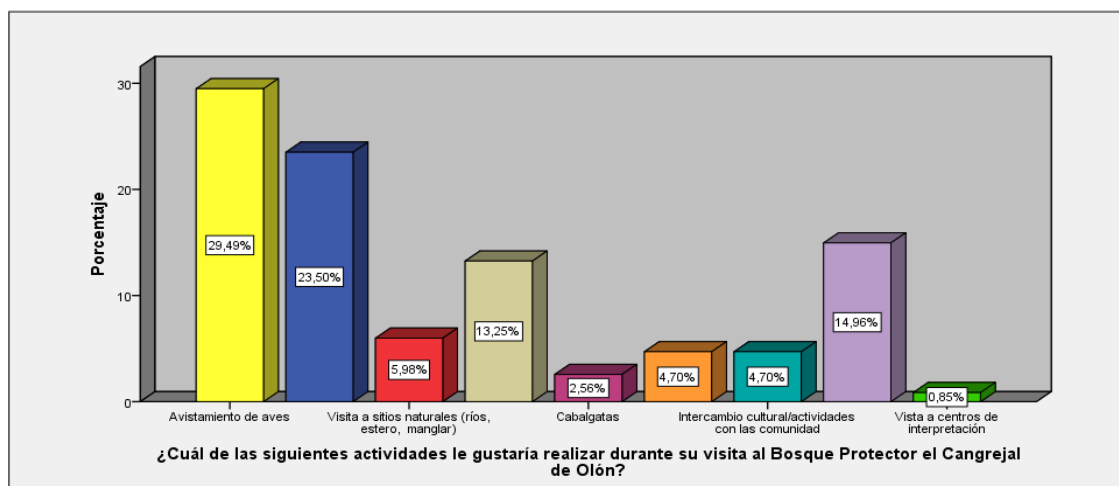
Tabla 38: Actividades que los turistas desarrollarían en el Bosque Protector

ÍTEMS		Frecuencia	Porcentaje
19	Avistamiento de aves	69	29,5
	Observación de animales y plantas silvestres nativas	55	23,5
	Visita a sitios naturales (ríos, estero, manglar)	14	6,0
	Caminatas por senderos ecológicos	31	13,2
	Cabalgatas	6	2,6
	Ciclismo	11	4,7
	Intercambio cultural/actividades con las comunidad	11	4,7
	Actividades científicas o investigación	35	15,0
	Vista a centros de interpretación	2	,9
	TOTAL	234	100,0

Fuente: Encuestas a los visitantes de la comuna Olón (2016)

Elaborado: Reyes José (2016)

Gráfico 38: Actividades que los turistas desarrollarían en el Bosque Protector



Fuente: Encuestas a los visitantes de la comuna Olón (2016)

Elaborado: Reyes José (2016)

Descripción y análisis: El 29,49% de los turistas indica que una de las principales actividades que practicarían, es el avistamiento de aves, por ser un bosque de manglar, existe una diversidad en aves marinas y migratorias. Para el 23,50% la observación de animales y plantas endémicas es otras de las actividades de interés.

20.- ¿Por qué medio o fuente de información turística le gustaría saber sobre la comunidad de Olón?

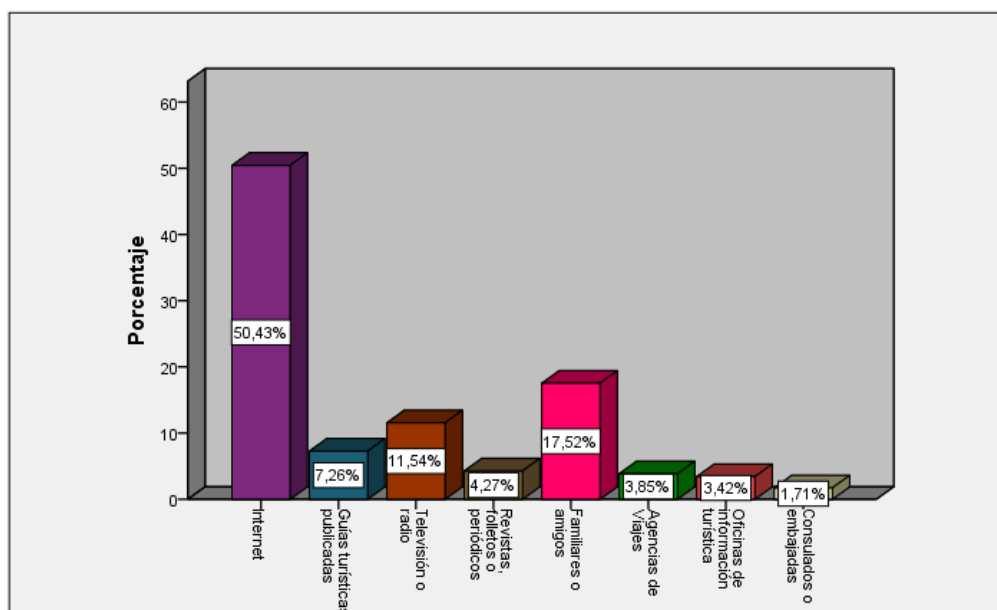
Tabla 39: Medios de comunicación

ÍTEMS		Frecuencia	Porcentaje
20	Internet	118	50,4
	Guías turísticas publicadas	17	7,3
	Televisión o radio	27	11,5
	Revistas, folletos o periódicos	10	4,3
	Familiares o amigos	41	17,5
	Agencias de Viajes	9	3,8
	Oficinas de información turística	8	3,4
	Consulados o embajadas	4	1,7
	Total	234	100,0

Fuente: Encuestas a los visitantes de la comuna Olón (2016)

Elaborado: Reyes José (2016)

Gráfico 39: Medios de comunicación



Fuente: Encuestas a los visitantes de la comuna Olón (2016)

Elaborado: Reyes José (2016)

Descripción y análisis: El 50,43% de los encuestados indica que el medio de comunicación moderno para informarse antes de visitar un destino es el internet; sin embargo la utilización de los demás medios es notorio, por lo que se recomienda a las autoridades locales promocionar también por los otros medios publicitarios.

21.- Si se realiza actividades ecoturísticas, ¿Cree usted que se aprovecharán de mejor manera los recursos de este ecosistema, fomentando de esta forma una concientización sobre el valor natural de la misma?

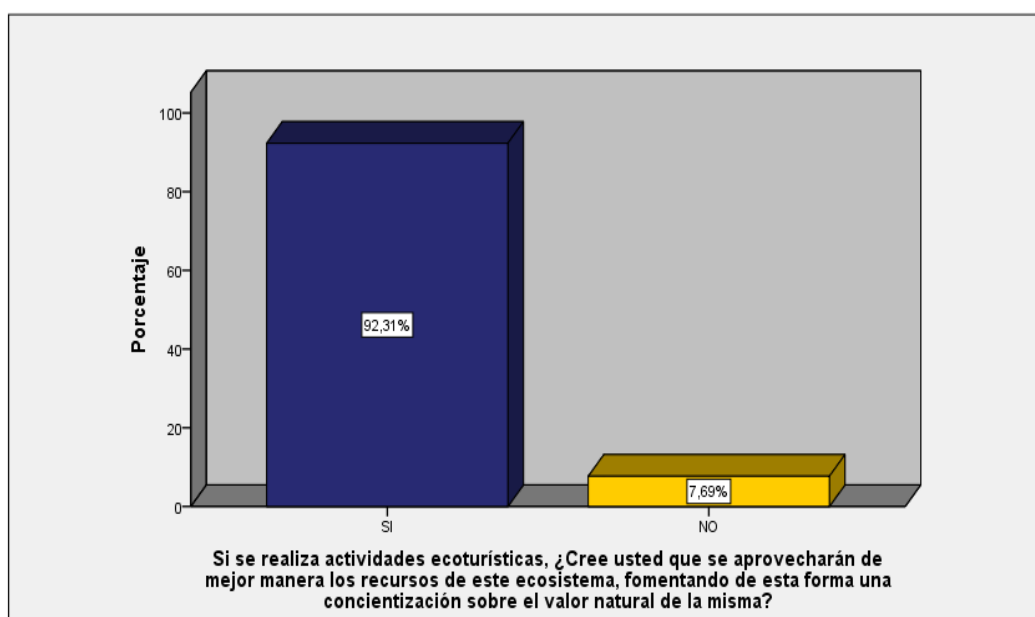
Tabla 40: Concientización ambiental a través del ecoturismo

ÍTEMS		Frecuencia	Porcentaje
21	SI	216	92,3
	NO	18	7,7
	Total	234	100,0

Fuente: Encuestas a los visitantes de la comuna Olón (2016)

Elaborado: Reyes José (2016)

Gráfico 40: Concientización ambiental a través del ecoturismo



Fuente: Encuestas a los visitantes de la comuna Olón (2016)

Elaborado: Reyes José (2016)

Descripción y análisis: Para el 92,31% de las personas participantes de la investigación, la práctica de ecoturismo es una forma, de no solo promocionar el Bosque Protector El Cangrejal, sino también se convierte en un método para poder fomentar la concientización, valorización y respetos de los manglares y los ecosistemas que allí habitan, de tal forma que se aprovecharían estas actividades para educar a los visitantes y población sobre la preservación.

22.- ¿El uso sustentable del Bosque Protector el “Cangrejal de Olón” contribuirá como desarrollo ecoturístico de la comuna Olón, provincia de Santa Elena?

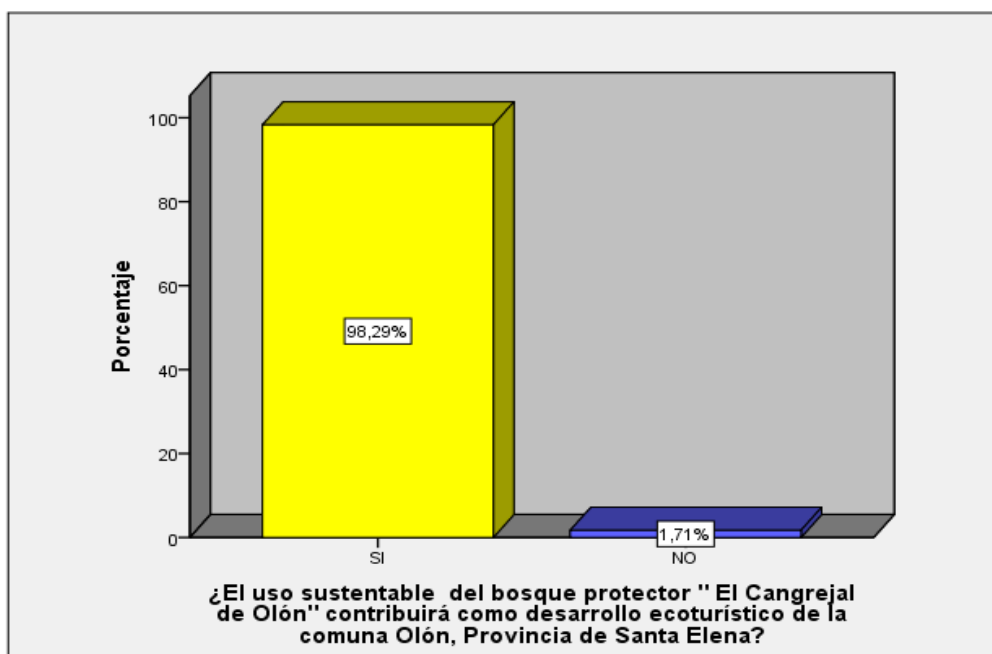
Tabla 41: Uso sustentable de Bosque Protector y el desarrollo ecoturístico

ÍTEMS		Frecuencia	Porcentaje válido
22	SI	230	98,3
	NO	4	1,7
	Total	234	100,0

Fuente: Encuestas a los visitantes de la comuna Olón (2016)

Elaborado: Reyes José (2016)

Gráfico 41: Uso sustentable de Bosque Protector y el desarrollo ecoturístico



Fuente: Encuestas a los visitantes de la comuna Olón (2016)

Elaborado: Reyes José (2016)

Análisis y descripción: En base a los resultados obtenidos se puede evidenciar a través del gráfico que el 98,29% de los turistas encuestados manifiestan que el uso sustentable, basado en normas y aplicación de planes de manejo, aportarían a un desarrollo ecoturístico local y provincial, convirtiéndose en un referente para las comunidades que poseen remanentes de manglar para aprovechar racionalmente sus recursos.

3.2 Limitaciones

Una de las principales limitaciones en el desarrollo de la investigación, se basó en el bajo nivel de conocimiento sobre el Bosque Protector de la Comuna Olón, ya que muchos encuestados manifestaron no poder brindar información real de un lugar que aún no conocen, sin embargo, en varias ocasiones, los turistas se mostraron interesados en recorrer el manglar, situación en la que se aprovechó su predisposición para mostrar la diversidad del ecosistema.

La población local joven desconocía cierta información sobre el Bosque Protector por lo que se evidencia un grupo considerable para la educación en temas ecológicos ambientales para empoderar en estas temáticas a la juventud.

Para varias personas el tema manglar ha sido un tema de debate por los varios impactos negativos que ha sufrido el ecosistema, por lo que manifiestan, que si no se plantean medios y estrategias para conservar este recurso, no durará para las futuras generaciones, es allí donde la presente investigación se fortalece y se considera imprescindible aplicar.

3.3 Resultados

A través de la información proporcionada por los habitantes de la Comuna Olón y en base a los estudios desarrollados, se puede constatar que el Bosque Protector el Cangrejal de Olón, requiere tener una implementación de medidas de uso para reducir las posibilidades de debilidad y pérdidas del ecosistema, ya que posee flora y fauna representativa que puede ser ofertada como una alternativa ecoturística para los visitantes.

Por los resultados obtenidos de las encuestas a los turistas, se deduce que existe la intención de visita al Bosque Protector, por lo tanto es necesario implementar facilidades que garanticen a los turistas el disfrute máximo de este recurso natural.

Se determinó a través del análisis FODA y su respectiva matriz, que la aplicación de estrategias para cada uno de sus factores fortalecerían el objetivo del desarrollo ecoturístico de este ecosistema.

Es indispensable para la ejecución de esta iniciativa el involucramiento directo entre la comunidad y autoridades para el desarrollo de los planes estratégicos conjuntamente con los programas; más aún, los que requieren de la inversión económica.

En relación a la aceptación de turismo y sus efectos multiplicadores, la población local coincide que el turismo ha sido uno de los mayores influentes para que la población se encuentre en un nivel socio económico estable y con oportunidades, por lo tanto apuntar hacia la diversificación de la oferta actual promocionando recursos potenciales despierta el interés total de su gente.

La población local manifestó su predisposición en la participación de actividades de conservación del ecosistema manglar, por lo que su activa vinculación puede generar excelentes expectativas para la práctica ecoturística.

Tabla 42: Comprobación del Chi-cuadrado

TABLA DE CONTINGENCIA ¿EL USO SUSTENTABLE DEL BOSQUE PROTECTOR EL CANGREJAL DE OLÓN CONTRIBUIRÁ COMO DESARROLLO ECOTURÍSTICO DE LA COMUNA OLÓN, PROVINCIA DE SANTA ELENA? * ¿EL ECOTURISMO INNOVARÁ LA ACTUAL OFERTA EXISTENTE EN LA COMUNA OLÓN?				
Recuento				
		¿El ecoturismo innovará la actual oferta existente en la Comuna Olón?		Total
		SI	NO	
¿El uso sustentable del bosque protector; El Cangrejal de Olón contribuirá como desarrollo ecoturístico de la comuna Olón, Provincia de Santa Elena?	SI	212	18	230
	NO	0	4	4
Total		212	22	234

Fuente: Encuestas realizadas a turistas de la comuna Olón

Elaborado: Reyes José, (2017)

Tabla 43: Pruebas de Chi-cuadrado

Pruebas de Chi-cuadrado					
	Valor	gl	Sig. asintótica (bilateral)	Sig. exacta (bilateral)	Sig. exacta (unilateral)
Chi-cuadrado de Pearson	39,216 ^a	1	,000		
Corrección por continuidad ^b	29,141	1	,000		
Razón de verosimilitudes	19,621	1	,000		
Estadístico exacto de Fisher				,000	,000
Asociación lineal por lineal	39,048	1	,000		
N de casos válidos	234				
a. 2 casillas (50,0%) tienen una frecuencia esperada inferior a 5. La frecuencia mínima esperada es ,38.					
b. Calculado sólo para una tabla de 2x2.					

Fuente: Encuestas realizadas a turistas de la comuna Olón

Elaborado: Reyes José, (2017)

Mediante los resultados obtenidos en base a la prueba del chi-cuadrado se rechaza la hipótesis nula y se acepta la hipótesis alternativa; es decir que, el uso sustentable del Bosque Protector el “Cangrejal de Olón” si contribuirá al desarrollo ecoturístico de la Comuna Olón, provincia de Santa Elena.

Conclusiones y recomendaciones

Conclusiones

La comuna Olón tiene un alto potencial para el desarrollo de la actividad ecoturística comunitaria, principalmente por su ubicación estratégica, además posee gran riqueza natural y cultural con alto potencial para expandir su oferta, innovarla y posicionarla.

Las características de la biodiversidad del Bosque Protector El Cangrejal de Olón, la flora y fauna que allí habita facilitan la práctica del ecoturismo, la aceptación del 88,33% de los turistas encuestados evidencian la factibilidad de la ejecución de esta investigación. El uso sustentable del Bosque Protector El Cangrejal de Olón fomentaría el respeto, cuidado y la conservación del ecosistema frágil con el que cuenta la comunidad, una forma de poder aprovechar racionalmente los recursos potenciales para la captación de nuevos mercados.

Los manglares son áreas naturales amparadas constitucionalmente en las leyes nacionales y tienen un reconocimiento importante a nivel internacional por la riqueza natural y su función biológica para el medio ambiente, cuya reducción en territorios ha sido notoria en los últimos 30 años, sin embargo existen remanentes como en el caso de la comuna Olón.

Las prácticas ecoturísticas que podrían implementarse son el avistamiento de aves, observación de animales y plantas endémicas, y caminatas por senderos ecológicos cuyos datos confiables han sido obtenidos en las encuestas a turistas.

Recomendaciones

Gestionar incesablemente con ONG, instituciones públicas y privadas hasta conseguir el recurso económico necesario para el desarrollo de las estrategias de conservación, las que se constituyen como herramientas estratégicas no solo para el desarrollo de la actividad turística local, sino también para el mejoramiento de la calidad de vida de sus habitantes.

Se recomienda al cabildo comunal, en coordinación con la población local y el Ministerio de Ambiente la actualización del plan de manejo del Bosque Protector El Cangrejal de Olón que garantice el uso sustentable del área natural con las actividades propuestas que son de interés para los visitantes.

El Bosque Protector en la actualidad es visitado por un número representativo pese a no ser promocionado, sin embargo se recomienda a las autoridades locales emprender proyectos de señalética ya que se ha convertido en una alternativa ecológica para los visitantes diversificando la oferta actual del turismo local.

Se recomienda fortalecer al Colectivo Pro-Defensa del manglar por medio de las autoridades competentes, ya que el trabajo socio cultural y ambiental contribuye a la conservación y valorización de los manglares no solo de la comuna Olón y la provincia de Santa Elena, el festival por el día internacional del cuidado de los manglares se constituye en una fortaleza, el cual, se ha realizado por cuarto año consecutivo; es una estrategia para promocionar a nivel local y nacional este ecosistema.

Bibliografía

- Agüera, O. (2013). El turismo comunitario como herramienta para el desarrollo sostenible de destinos subdesarrollados. Recuperado el octubre de 2016, de Universidad Complutense de Madrid Madrid, España:
http://www.academia.edu/10735171/El_turismo_comunitario_como_herramienta_para_el_desarrollo_sostenible_de_destinos_subdesarrollados
- Alcocer Barrera, F. (2007). Desarrollo sustentable - Revista del Instituto de Investigaciones Legislativas del Senado de la República. México.
- Arias Odon, F. (1999). El proyecto de investigación. Recuperado el 2016, de el-proyecto-de-investigacion-fidias-arias-3ra-edicion:
<https://es.slideshare.net/brendalozada/el-proyecto-de-investigacion-fidias-arias-3ra-edicion>
- Blazco, C. (1 de septiembre de 2012). 10735171/El turismo comunitario como herramienta para el desarrollo sostenible de destinos subdesarrollados. Recuperado el 2 de octubre de 2016, de El turismo comunitario como herramienta para el desarrollo sostenible de destinos subdesarrollados:
http://www.academia.edu/10735171/El_turismo_comunitario_como_herramienta_para_el_desarrollo_sostenible_de_destinos_subdesarrollados
- Brundtland, I. (1987). desarrollo-sustentable. Obtenido de <https://www.significados.com/desarrollo-sustentable/>
- Camelo Avedoy, J. O. (2012). DESARROLLO, SUSTENTABILIDAD Y TURISMO: UNA VISIÓN MULTIDISCIPLINARIA. Recuperado el 3 de noviembre de 2016, de Enciclopedia y Biblioteca Virtual de las Ciencias Sociales, Económicas y Jurídicas: <http://www.eumed.net/libros-gratis/2012b/1223/indice.htm>
- Ceballos Lascuráin, H. (1993). Ecotour Foro para el turismo sostenible. Recuperado el 4 de septiembre de 2016, de Educación Ambiental en la República Dominicana: <http://www.jmarcano.com/turisos/nature/ecotour/ecotour.html>
- Código Orgánico de Organización Territorial, A. y. (2010). Secretaría Nacional de gestión de la política. Ecuador.
- Drumm Andy, & M. (2005). Desarrollo del Ecoturismo - Un manual para los profesionales de la conservación (Vol. II). Arlington, Virginia, USA.: The Nature Conservancy.
- Ecuador, C. P. (2008). Quito.
- Ecuador, M. d. (2002). Bosques Protegidos. Quito-Ecuador.
- Galarza, L. (2015). Plan de desarrollo ecoturístico y roap para potencializar la actividad turística en el Bosque Protector de Dos Mangas una propuesta de fortalecimiento e innovación del actual producto turístico existente. Santa Elena.
- Hérrnandez Sampieri, F. C. (2006). Metodología de la investigación. México: Trillas.

- Hernández, R. (2014). Director del Centro de Investigación y del Doctorado- Metodología de la investigación (sexta ed.). México.
- Ley de gestión ambiental, c. (2004). Ecuador.
- Lezama, F. (1983). t1AMBIENTE. Obtenido de UNIVERSIDAD YACAMBU LICENCIATURA EN DOCUMENTACIÓN E INFORMACIÓN: http://www.geocities.ws/leza_9/EAM/t1AMBIENTE.html
- Ludeña Villacís, L. H. (2008). Plan de Desarrollo de turismo científico para el Refugio de Vida Silvestre Isla Corazón y Fragatas. Quito.
- MAE, M. d. (30 de mayo de 2009). PLAN DE MANEJO REFUGIO DE VIDA SILVESTRE PACOCHE. Recuperado el 2016, de <http://suia.ambiente.gob.ec/documents/10179/242256/11+PLAN+DE+MANEJ+O+PACOCHE.pdf/0f2534aa-bb52-4ca6-b4b2-9d63502c32dc>
- Meyer., D. B. (2016 de septiembre de 2016). Síntesis de "Estrategia de la investigación descriptiva". Recuperado el 2016 de noviembre de 2016, de Manual de técnica de la investigación educacional: <https://noemagico.blogia.com/2006/091301-la-investigaci-n-descriptiva.php>
- Ministerio del Ambiente del Ecuador, M. (10 de septiembre de 2004). LEY-DE-GESTION-AMBIENTAL. Recuperado el 13 de octubre de 2016, de Ministerio del Ambiente del Ecuador: <http://www.ambiente.gob.ec/wp-content/uploads/downloads/2012/09/LEY-DE-GESTION-AMBIENTAL.pdf>
- Moore, A. (2005). Desarrollo del Ecoturismo - Un manual para los profesionales en conservación. Virginia, USA.: Vol 1. Arlington.
- OMT. (12 de OCTUBRE de 1995). TURISMO. Recuperado el 11 de SEPTIEMBRE de 2016, de Organización_Mundial_del_Turismo: https://es.wikipedia.org/wiki/Organización_Mundial_del_Turismo
- OMT. (2011).Codigo_Etico_Mundial_Turismo. Recuperado el 15 de septiembre de 2016, de Quito Turismo: [http://www.quito-turismo.gob.ec/descargas/lotaipoctubre2012/septiembre/a\)%202%20BASE%20LEGAL/Codigo_Etico_Mundial_Turismo.PDF](http://www.quito-turismo.gob.ec/descargas/lotaipoctubre2012/septiembre/a)%202%20BASE%20LEGAL/Codigo_Etico_Mundial_Turismo.PDF)
- OMT, O. M. (11 de mayo de 2004). Turismo Sostenible: Importancia en el cuidado. Recuperado el 12 de octubre de 2016, de index.php/test/article/viewFile/218/pdf: <http://riat.atalca.cl/index.php/test/article/viewFile/218/pdf>
- Ramirez, J. (2000). Manglares- Humedales en Puerto Rico. Obtenido de Universidad Interamericana Puerto Rico: <http://ponce.inter.edu/acad/cursos/ciencia/pages/manglares.htm>
- Sejenovich, H. (11 de septiembre de 2010). Economía, sociedad y ambiente . Obtenido de IV Encuentro Internacional Economía Política y Derechos Humanos: <http://www.madres.org/documentos/doc20100928125528.pdf>
- Semarnat. (2006). Introducción al ecoturismo comunitario. México: Grupo Siembra.

- Tapia, G. (23 de octubre de 2015). TURISMO SOSTENIBLE. INTRODUCCIÓN Y MARCO FINANCIERO. Obtenido de http://bibliotecadigital.econ.uba.ar/download/rimf/rimf_v2_n1_02.pdf
- Terrones Negrete, E. (7 de Marzo de 2009). el-concepto-de-filosofia. Recuperado el 3 de octubre de 2016, de EL CONCEPTO DE FILOSOFÍA SEGÚN LOS FILÓSOFOS: <http://eudoroterrones.blogspot.com/2009/03/el-concepto-de-filosofia-segun-los.html>
- Torres, E. (2000). Ambiente de aprendizaje. México.
- UICN, L. U. (2008). Directrices para la aplicación de las categorías de gestión de áreas protegidas. Obtenido de <https://www.iucn.org/es/regiones/am%C3%A9rica-del-sur/nuestro-trabajo/%C3%A1reas-protegidas/%C2%BFqu%C3%A9-es-un-%C3%A1rea-protegida>
- Vález, A. L. (2003). Guía Para las Mejores Prácticas de Ecoturismo en Áreas Protegidas. México.
- Vanegas Montes, V. G. (2006). Ecoturismo Instrumento de Desarrollo Sostenible (Primera ed.). Medellín-Colombia.
- Varela. (2010). Factibilidad y Viabilidad. Obtenido de <http://estudiodefactibilidadyproyectos.blogspot.com/2010/09/factibilidad-y-viabilidad.html>
- Vera Solórzano, L. D. (2013). Plan estratégico de desarrollo ecoturístico del manglar La Boca-Manabí. Recuperado el 2016, de <http://dspace.utpl.edu.ec/bitstream/123456789/7392/1/Vera%20Solorzano%20L%20ady%20Diana.pdf>
- Zárate, K. C. (2013). Manual para la Gestión Operativa de las Áreas Protegidas de Ecuador. Quito-Ecuador: Imprenta Mariscal.

ANEXOS

Matriz de operacionalización de las variables

Tabla 44: Tabla de Variable independiente, Uso sustentable

Hipótesis	Variable I.	Definición Conceptual	Dimensiones	Indicador	Ítems	Instrumentos
El uso sustentable del Bosque Protector “El Cangrejal de Olón” contribuirá al desarrollo ecoturístico de la comuna Olón, provincia de Santa Elena.	Uso sustentable	El uso sustentable es el aprovechamiento de un recurso mediante un proceso extracción, transformación o valorización que promueve su recuperación de modo que garantiza su permanencia a largo plazo, impulsando alternativas productivas con los pobladores que habitan en el sector.	Aprovechamiento de recursos naturales. Valorización. Permanencia a largo plazo. Alternativas productivas.	Zonificación Necesidades. Productos. Turistificación. Aceptación. Importancia. Planes. Acciones. Propuestas Proyectos. Normativas.	¿Conoce usted, los beneficios que proporciona un manglar? ¿Considera usted al manglar como una alternativa turística? ¿Participaría de actividades turísticas ofertadas en el Bosque Protector en cangrejal? ¿Conoce Ud. las causas de la perdida de los ecosistemas de manglar en el país? ¿Considera que el ecoturismo mejoraría las condiciones socio económicas del sector?	Entrevistas Encuestas Técnicas de observación directa. Consultas a expertos.

Fuente: Comuna Olón, (2017)

Elaborado: Reyes José, (2017)

Tabla 45: Tabla de variable dependiente, Desarrollo ecoturístico

Hipótesis	Variable D.	Definición Conceptual	Dimensiones	Indicador	Ítems	Instrumentos
El uso sustentable del Bosque Protector “El Cangrejal de Olón” contribuirá al desarrollo ecoturístico de la comuna Olón, provincia de Santa Elena.	Desarrollo ecoturístico	El desarrollo ecoturístico se fundamenta en criterios de sustentabilidad, soportable ecológicamente a largo plazo, viable económicamente y equitativa desde una perspectiva ética social para las comunidades locales estudiando la cultura, historia del ambiente, constituyéndose en una herramienta para el desarrollo de un turismo participativo, práctico y ordenado en concordancia con las normas oficiales.	Criterios de sostenibilidad. Viabilidad económica. Perspectiva ética. Turismo participativo. Normas oficiales.	Categorización. Evolución. Programas. Manejo. Satisfacción. Beneficios. Impactos. Mercado. Durabilidad. Rentabilidad. Estrategia. Oportunidades. Aceptación. Ley ambiental. Ley turística.	¿Conoce Ud. el recurso natural el cangrejal de Olón? ¿Considera de gran importancia la flora y fauna existente en el Bosque Protector? ¿Considera al ecoturismo como alternativa ambiental? ¿El ecoturismo innovará la actual ofertar existente en la Comuna Olón? ¿Cree usted que se ha alterado el manglar?	Encuestas Entrevistas documental bibliográficos Fichas. Consultas a expertos.

Fuente: Comuna Olón, (2017)

Elaborado: Reyes José, (2017)

Matriz de consistencia

Tabla 46: Matriz de consistencia

TÍTULO	PROBLEMA	OBJETIVO	HIPOTESIS	VARIABLE	INDICADORES
USO SUSTENTABLE DEL BOSQUE PROTECTOR “EL CANGREJAL” COMO ALTERNATIVA DE DESARROLLO ECOTURÍSTICO DE LA COMUNA OLÓN, PROVINCIA DE SANTA ELENA.	<u>P.G.</u> ¿Cómo el uso sustentable del bosque protector el cangrejal Olón se constituye como una adecuada alternativa de desarrollo ecoturístico de la comuna Olón, provincia de Santa Elena?	<u>O.G</u> Determinar el uso sustentable del bosque protector el cangrejal de Olón como alternativa de desarrollo ecoturístico de la comuna Olón, provincia de Santa Elena.	<u>H.G</u> El uso sustentable del bosque protector el cangrejal Olón contribuirá como desarrollo ecoturístico de la comuna Olón, Provincia de Santa Elena.	X: V.I Uso Sustentable.	% de servidores turísticos. % de equipamiento, servicio y productos ofertados. %de los servicios turísticos complementarios. % de efectividad en las actividades ofertadas. % de los beneficios positivos del aprovechamiento del recurso natural. % de la participación de la comunidad local frente a esta iniciativa.
	<u>P.E.1</u> ¿De qué manera el ecoturismo se constituye en una alternativa de uso sustentable?	<u>O.E.1</u> Diagnosticar la situación actual del Bosque Protector el cangrejal de Olón.	<u>H.E.1</u> El bosque Protector fomentará la conservación del ecosistema del manglar.		
	<u>P.E.2</u> ¿El aprovechamiento sustentable de Bosque Protector garantizará una alternativa de desarrollo ecoturístico?	<u>O.E.2</u> Describir las características del e importancia del manglar para el ecoturismo.	<u>H.E.2</u> El Bosque protector se constituirá en una alternativa ecoturística para los visitantes.		
				Y: V.D Desarrollo Ecoturístico.	% de aplicación de normas turísticas. % de aplicación de leyes ambientales.

	<p>P.E.3 ¿Las condiciones actuales del Bosque Protector garantizan la práctica de ecoturismo?</p>	<p>O.E.3 Definir la matriz FODA del Bosque Protector el Cangrejal de Olón.</p>	<p>H.E.3 El Bosque Protector fortalecerá el turismo local de la Comuna Olón.</p>		<p>% de productos ecoturísticos ofertados en el sector.</p> <p>% de turistas que prefieren actividades ecoturísticas,</p> <p>% de turistas que optan por disfrutar de la flora y fauna del sector.</p>
	<p>P.E.4 ¿El uso racional del Bosque Protector se constituye como una estrategia de concientización ambiental y ecológica?</p>	<p>O.E.4 Establecer posibles lineamientos de uso del ecosistema de manglar.</p>	<p>H.E.4 El ecoturismo se constituye como una estrategia ambiental.</p>		

Fuente: Comuna Olón, (2017)

Elaborado: Reyes José, (2017)

FODA

En toda investigación surge la necesidad de estructurar un FODA (Fortaleza, oportunidades, debilidades y amenazas) en este caso del lugar investigado, tomando en cuenta plantear estrategias en beneficios del trabajo. “Fortaleza y Debilidades son internas”; “Oportunidad y Amenaza son externas” Passo, (2009). Sin embargo expresa un modelo conveniente al momento de elaborar una matriz FODA, para obtener las respectivas estrategias:

FD, DO, FA, AO.

FA, FO, DO, DA.

Según expresa Michael(2012) el análisis FODA comprende lo siguiente:

- **Fortaleza:** Son los elementos internos favorable que debemos utilizar para mejorar a una comunidad.
- **Oportunidades:** Son situaciones externas que mediante su respectiva identificación se pueden aprovechar.
- **Debilidades:** Son los principales problemas internas que a través de una buena estrategias pueden eliminarse.
- **Amenaza:** Son situaciones externas que se pueden presentar, pero con una buenas estrategias pueden sortearse.

La matriz FODA es una herramienta que facilita a las organizaciones el análisis de la situación interna y externa de la organización y de esta manera enfrentar situaciones positivas como negativas. Su importancia como herramienta radica en que toda la información obtenida del objeto en estudio influye totalmente en la toma acertada de decisiones.

Tabla 47: Análisis FODA

MEDIO INTERNO	
FORTALEZAS	DEBILIDADES
<p>La comuna Olón ha alcanzado un nivel alto de aceptación en los turistas que visitan la prov. de Santa Elena. Gente Cálida, amable y trabajadora. Declaratoria como Bosque Protector y amparado en políticas de estado y leyes internacionales. Es un atractivo natural con un valor cultural por la historia, y un invaluable significado por la flora y fauna existente. Posee un río que integra este majestuoso paisaje. La especie de cangrejo azul es representativa para la comunidad. Veda permanente para garantizar la reproducción de la especie cangrejo azul. Festival del manglar como actividad socio cultural emprendida por el Colectivo Pro-defensa cuyo objetivo es promover el respeto del ecosistema</p>	<p>Falta de señalización y accesibilidad en la parte interior del manglar. Escasa publicidad y promoción turística del Bosque Protector. Guías turísticos nativos no ejercen su función. Se está perdiendo la identidad cultural en las nuevas generaciones. No existe una oferta turística diversificada. No existe una clara estructura organizacional que administre eficientemente el espacio. No se aprovecha el potencial existente para el turismo. No existe un plan de manejo actualizado para el Bosque Protector.</p>
MEDIO EXTERNO	
OPORTUNIDADES	AMENAZAS
<p>Gran afluencia de turistas en temporada alta y feriados. Presencia de turistas extranjeros en busca el contacto con la naturaleza. Plan Socio Bosque Posicionamiento de la Ruta Spondylus en mercados nacionales e internacionales. Área de interés científica de parte de Universidades Nacionales. Financiamiento por parte de Gobierno para proyectos turísticos.</p>	<p>Riesgo a que se contamine y destruya el ambiente natural- Privatización y prohibición en una de las entradas al área natural Se puede perder la identidad cultural local al interactuar con los habitantes. Falta de apoyo de las diferentes autoridades competentes. Inestabilidad política. Presencia de crisis económica nacional y mundial. Tala de manglares y captura de la especie cangrejo azul. Competencia del destino ecoturístico Dos Mangas.</p>

Fuente: Comuna Olón, (2017)

Elaborado: Reyes José, (2017)

Tabla 48: Matriz FODA

<p style="text-align: center;">FACTORES INTERNOS</p> <p style="text-align: center;">FACTORES EXTERNOS</p>	<p style="text-align: center;">FORTALEZAS</p> <p>F.1 Aceptación de turistas que visitan Sta. Elena. F.2 Gente Cálida, amable y trabajadora. F.3 Área Protegida por el MAE. F.4 Significado invaluable por la riqueza natural F.5 El rio Olón integra este recurso. F.6 Especie representativa F.7 Veda comunitaria. F.8 Festival del Manglar.</p>	<p style="text-align: center;">DEBILIDADES</p> <p>D.1 Señalización deficiente. D.2 Escasa publicidad. D.3 Falta de guías nativos. D.4 No existe oferta turística diversificada. D.5 Ineficiente control. D.6 Desaprovechamiento del espacio natural. D.7 Falta de un Plan de Manejo.</p>
<p>OPORTUNIDADES.</p> <p>O.1 Alta afluencia de turistas. O.2 Presencia de turistas extranjeros. O.3 Plan Socio Bosque. O.4 Posicionamiento de la Ruta del Spondylus. O.5 Interés por parte de las Universidades. O.6 Financiamiento del gobierno a proyectos productivos en turismo.</p>	<p style="text-align: center;">ESTRATEGIA FO</p> <p>Adecuar el Bosque protector con facilidades y señalización para los turistas. (F1,O1,O2) Difundir el atractivo natural hacia los mercados objetivos. (F4, O4,O2) Gestionar proyectos ecoturísticos ambientales para el Bosque a través de entes gubernamentales y ONG. (F3, F6,F8,O3,O6) Incentivar a través de programas de vinculación de universidades y comunidad local. (F2,F4,F7,O5)</p>	<p style="text-align: center;">ESTRATEGIA DO</p> <p>Fortalecer las señaléticas y facilidades para los turistas que optan por la práctica ecoturística. (D1,D4,D6,O1,O2,O6) Capacitar a la población local en temas de administración de áreas naturales, guianza e idiomas. (D3,D5,D6,D7,O2,O3,O6) Crear estrategias de marketing en medios de comunicación nacional e internacional. (D2,D4,D6,O1,O2,O4) Creación de un sistema administrativo y plan de manejo para garantizar el uso sustentable.(D5,D7,O1,O2)</p>

<p>AMENAZAS</p> <p>A.1 Riesgo de destrucción. A.2 Privatización del área. A.3 Pérdida de identidad. A.4 Falta de apoyo de autoridades. A.5 Inestabilidad política. A.6 Crisis económica mundial. A.7 Tala de manglar y captura de especies.</p>	<p>ESTRATEGIAS FA</p> <p>Utilizar herramientas de control de uso del área natural para garantizar la preservación. (F1,F3,F7,A1,A2,A7) Revalorizar el patrimonio natural y cultural para aprovechar como atractivo. (F1,F4,F8A1,A3,A7) Adecuar el espacio para actividades ecoturísticas para diversificar la oferta local de Olón. (F1,F4,A3,A4)</p>	<p>ESTRATEGIAS DA</p> <p>Crear vínculos de cooperación con autoridades, gobiernos seccionales, organizaciones públicas, privadas, comunitarias, ONG, para el creación, financiamiento y ejecución de proyectos ecoturísticos que promuevan el desarrollo económico de la localidad como la preservación de los recursos naturales, la conservación y revalorización del patrimonio cultural de comunidad local (D1,D2,D4,D6,A1,A4,A7) Organizar a la comunidad y crear planes estratégicos para vincular a fin de integrarlos directamente al efecto multiplicador positivo que produce el ecoturismo.(D3,D4,D6,A2.A3A7)</p>
--	--	--

Fuente: Comuna Olón, (2017)

Elaborado: Reyes José, (2017)

Aspectos legales artículos

Para que el sustento de la investigación sobre el uso sostenible del Bosque Protector El Cangrejal tenga más relevancia en el aspecto legal, es necesario mencionar los siguientes artículos:

Constitución Política de la República del Ecuador, 2008

La Constitución del Ecuador contempla varios artículos que permiten un adecuado diseño de la actual propuesta, además del respaldo legal como norma suprema del país. A continuación se muestran el marco legal en el cual se sustenta el presente proyecto de investigación:

Capítulo II. Derechos

Derechos del buen vivir

Art. 14 Se reconoce el derecho de la población a vivir en un ambiente sano y ecológicamente equilibrado, que garantice la sostenibilidad y el buen vivir, *sumak kawsay*.

Derechos de las comunidades, pueblos y nacionalidades

Art. 57 1) Mantener, desarrollar y fortalecer libremente su identidad, sentido de pertenencia, tradiciones ancestrales y formas de organización social.

6) Participar en el uso, usufructo, administración y conservación de los recursos naturales renovables que se hallen en sus tierras

Derechos de la naturaleza

Art. 74 Las personas, comunidades, pueblos y nacionalidades tendrán derecho a beneficiarse del ambiente y de las riquezas naturales que les permita el buen vivir

El artículo 407 hace referencia en la que el estado regulara la conservación, manejo, y uso sustentable, recuperación y limitaciones de dominio de los ecosistemas frágiles y amenazados, entre otros, los páramos, bosques nublados, bosques tropicales secos, húmedos y manglares, ecosistemas marinos y marinos-costeros

VII Régimen del buen vivir

Art. 395 Biodiversidad y recursos naturales

El estado garantizará un modelo sustentable de desarrollo, ambientalmente equilibrado y respetuoso de la diversidad cultural, que conserve la biodiversidad y la capacidad de regeneración natural de los ecosistemas, y asegure la satisfacción de las necesidades de las generaciones presentes y futuras.

Art. 404 El patrimonio natural del Ecuador único e invaluable comprende, entre otras, las formaciones físicas, biológicas y geológicas cuyo valor desde el punto de vista ambiental, científico, cultural o paisajístico exige su protección, conservación, recuperación y promoción.

Ley de turismo

La Ley de turismo vigente en el Ecuador determina el marco legal, y entre sus potestades está el regir la promoción, el desarrollo y la regulación del sector turístico de país; también las obligaciones y derechos que tienen los prestadores y los usuarios del sector turístico. Para respaldo legal del presente estudio se mencionan a continuación los artículos acordes con el desarrollo de la investigación:

I Generalidades

Art. 4

b) Garantizar el uso racional de los recursos naturales, históricos, culturales y arqueológicos de la Nación

II De las actividades turísticas y de quienes las ejercen

Art. 12.

Cuando las comunidades locales organizadas y capacitadas deseen prestar servicios turísticos, recibirán del Ministerio de Turismo o sus delegados, en igualdad de condiciones todas las facilidades necesarias para el desarrollo de estas actividades, las que no tendrán exclusividad de operación en el lugar en el que presten sus servicios y se sujetarán a lo dispuesto en ésta Ley y a los reglamentos respectivos.

IV Del Ministerio de Turismo

Art.15

Promover y fomentar todo tipo de turismo, especialmente receptivo y social y la ejecución de proyectos, programas y prestación de servicios complementarios con organizaciones, entidades e instituciones públicas y privadas incluyendo comunidades indígenas y campesinas en sus respectivas localidades

Ley de gestión ambiental

En relación a la actual investigación, la Constitución Política del Ecuador, reconoce a las personas el derecho de vivir en un ambiente sano, libre de contaminación, y pro ambientalista, es decir, un equilibrio armónico entre la actividad humana y el medio ambiente con el fin de forjar el desarrollo de los pueblos, con la condición de preservar la diversidad biológica del país; en este marco la Ley de Gestión Ambiental promulga los principios y las directrices de la política ambiental, por lo que determina los niveles de participación en cuanto a derechos, obligaciones y responsabilidades para con el medio ambiente desde la óptica de un desarrollo sostenible para con el sector público y

privado del país, mediante la aclaración de límites permisibles, controles y sanciones en este campo. A continuación se detallan algunos artículos de interés para el presente estudio, con el fin de fundamentar legalmente un correcto desarrollo del tema propuesto, (MAE, 2004):

- Art. 2.- La gestión ambiental se sujeta a los principios de solidaridad, corresponsabilidad, cooperación, coordinación, reciclaje y reutilización de desechos, utilización de tecnologías alternativas ambientalmente sustentables y respecto a las culturas y prácticas tradicionales.

- Art. 3.- El proceso de Gestión Ambiental, se orientará según los principios universales del Desarrollo Sustentable, contenidos en la Declaración de Río de Janeiro de 1992, sobre Medio Ambiente y Desarrollo.

- Art. 7.- La gestión ambiental se enmarca en las políticas generales de desarrollo sustentable para la conservación del patrimonio natural y el aprovechamiento sustentable de los recursos naturales que establezca el Presidente de la República al aprobar el Plan Ambiental Ecuatoriano

Plan Nacional del Buen Vivir, 2013 – 2017

Para el desarrollo de la presente investigación se han tomado en cuenta los objetivos 7 y 10 del Plan Nacional del Buen Vivir. En lo que respecta al objetivo 7, éste garantiza los derechos de la naturaleza, mientras que el objetivo 10 impulsa el cambio hacia la transformación de la matriz productiva del país. Por cuanto el turismo es considerado un factor importante en la economía del país al ocupar un lugar importante en el PIB. El Plan Nacional del Buen Vivir busca en la mayor medida posible, atender a los sectores más vulnerables del país y buscar soluciones a esos sectores desfavorecidos. En lo que corresponde a la Comuna Dos Mangas es una localidad rural que necesita el apoyo inmediato de los entes públicos y privados para poder desarrollarse económicamente y mejore así su calidad de vida.

PLANDETUR 2020

El PLANDETUR 2020 será el plan rector que establecerá las líneas de acción enmarcadas para la propuesta de elaboración del presente Plan de Desarrollo Ecoturístico. Dentro de las bases estratégicas del turismo en Ecuador plateadas en el PLANDETUR 2020 encontramos varios programas con sus respectivos proyectos propuestos:

Código Orgánico de Organización Territorial, COOTAD 2010

El COOTAD contempla los lineamientos y responsabilidades a seguir en cuanto a las funciones y competencias de los gobiernos autónomos descentralizados del país ya sean provinciales, cantonales o parroquiales, en zonas urbanas y rurales. Entre las funciones principales de los GAD's está el fomentar la inversión y el desarrollo económico especialmente haciendo énfasis a sectores vulnerables de la economía popular y

solidaria. Sectores como el artesanal, la ganadería, agricultura, turismo, entre otros, deben ser atendidos por los gobiernos seccionales, además de fomentar y promover la cultura, el arte, actividades recreativas y deportivas, en beneficio de la colectividad y el bien común.

Reglamento interno de la comuna Olón, parroquia Manglaralto

Art. 3 Fines.-

Elevar el nivel de vida de los comuneros mediante la acción conjunta de cada uno de sus miembros.

4. Defender la propiedad de las tierras comunales, por cualquiera de los medios legales.
7. Prevenir y buscar entidades competentes que ayuden a controlar y defender los recursos naturales y el medio ambiente.
8. Gestionar la incursión de instituciones con el apego de investigación de la flora y fauna existente en la comuna.

Ministerio del Ambiente del Ecuador, 2002

Acuerdo Ministerial

El 26 de marzo del 2002, la Ministra de Ambiente Sra. Lourdes Duque de Jaramillo, declara mediante acuerdo ministerial 032, un área de manglar localizada en la Comuna Olón como Bosque Protector “Cangrejal de Olón” con una extensión de 6,80 hectáreas. Acuerdo que fue publicado en el Registro Oficial No. 582 del 23 de mayo del 2002, donde se reconoce su valor natural por la importante biodiversidad en especie de flora como Algarrobo, Caña Brava (*Guadua spp*), Laurel, Mangle rojo (*Rhizophora mangle*), Mangle negro (*Avicennia germinans*) Mangle blanco (*Laguncularia racemosa*); fauna entre ellos Pelicano (*Pelecanus rufescens*), Garza blanca (*Egretta alba*), Fragata (*Fregata magnificens*), Cangrejo azul (*Cardisoma crassum*) entre los más representativos.

Formato de instrumentos de recolección de datos
Anexo 1 Encuesta a los turistas



Universidad Estatal Península de Santa Elena
Facultad de Ciencias Administrativas
Escuela de Hotelería y Turismo
Carrera de Ingeniería en Gestión y Desarrollo Turístico

Estimado/a turista:

OBJETIVO: Determinar el perfil de los turistas que visitan la comuna Olón, además de conocer sus necesidades, gustos y preferencias, información necesaria para sustentar la investigación sobre el uso sustentable del Bosque Protector “ El Cangrejal” como alternativa de desarrollo ecoturístico en la comunidad de Olón, provincia de Santa Elena. Por favor responder cada una de las preguntas con sinceridad. Agradecemos su colaboración.

Marque con una X según corresponda

Residencia: País: _____	Género: Masculino () Femenino ()
Edad: <18 () 18 – 25 () 26 – 33 () 34 – 41 () 42 – 59 () >60 ()	Grado de instrucción: Primario () Secundario () Superior () Postgrado ()
Ocupación: Empleado privado () Empleado público () Negocio propio () Estudiante () Otros:	Rango de ingresos mensuales: Menos a \$ 500 () \$ 501 a 1.000 () \$ 1001 a 1500 () \$ 1501 a 2000 () Más de \$ 2001 ()
1. ¿Con qué frecuencia Ud. viaja? a. Una vez al año () b. Dos veces al año () c. Tres o más veces al año ()	2. ¿Cuándo usted viaja lo hace? a. Solo () b. En pareja () c. Con familia () d. Con amigos ()
3. ¿Cuándo usted prefiere viajar? a. A comienzos del año (enero a abril) () b. Mediados del año (mayo a agosto) () c. Final del año (septiembre a diciembre) () d. En cualquier momento del año ()	4. Indique cuáles son sus preferencias turísticas al momento de realizar su viaje. a. Aventura () b. Ecoturismo () c. Cultural () d. Científico () e. Comunitario ()
5. ¿Ha realizado la actividad de ecoturismo (turismo de naturaleza y conservación) en la comuna Olón? Si () No () Si su respuesta es Negativa, le gustaría realizar ecoturismo en la Comuna Olón? Si () No ()	6. ¿Conoce el Bosque Protector “el cangrejal” de la comuna Olón, provincia de Santa Elena? Si () No () Si su respuesta fue NO. ¿Le gustaría conocer el bosque proyector? Si () No ()

<p>7. ¿Considera de gran importancia la flora y fauna existente en el Bosque Protector? Si () No ()</p>	<p>8.- ¿Considera al ecoturismo como alternativa ambiental? Si () No ()</p>
<p>9.- ¿Conoce usted las causas de la perdida de la perdida de los ecosistemas de manglar en el país? a) Instalación de fábricas () b) Piscinas camarónicas () c) Agricultura () d) Construcción de Hoteles () e) Casas vacacionales () f) Construcción de vías de acceso () g) Otros ¿Cuáles?</p>	<p>10.- ¿El ecoturismo innovará la actual oferta existente en la comuna Olón? Si () No ()</p>
<p>11. ¿Cuál de las siguientes actividades le gustaría realizar durante su visita al Bosque Protector el Cangrejal de Olón? a. Avistamiento de aves () b. Observación de animales y plantas silvestres nativas () c. Visita a sitios naturales (ríos, estero, manglar) () d. Caminatas por senderos ecológicos () e. Cabalgatas () f. Ciclismo () g. Intercambio cultural/actividades con la comunidad () h. Actividades científicas o investigación () i. Vista a centros de interpretación () j. Compra de artesanías () k. Otras ()</p>	<p>12. ¿Por qué medio o fuente de información turística le gustaría saber sobre la comunidad de Olón? a. Internet () b. Guías turísticas publicadas () c. Televisión o radio () d. Revistas, folletos o periódicos () e. Familiares o amigos () f. Agencias de Viajes () g. Oficinas de información turística () h. Consulados o embajadas () i. Otros () ¿Cuáles?</p>
<p>13.- ¿Si se realiza actividades ecoturísticas, cree usted que se aprovecharán de mejor manera los recursos de este ecosistema, fomentando de esta forma una concientización sobre el valor natural de la misma? Si () No ()</p>	<p>14.- ¿El uso sustentable del bosque protector el cangrejal de Olón contribuirá como desarrollo ecoturístico de la comuna Olón, provincia de Santa Elena? Si () No ()</p>

Anexo 2. Encuesta a pobladores



Universidad Estatal Península de Santa Elena

Facultad de Ciencias Administrativas

Escuela de Hotelería y Turismo

Carrera de Ingeniería en Gestión y Desarrollo Turístico

ENCUESTA A POBLADORES

Estimado/a Sr/a:

OBJETIVO: Conocer el nivel de aceptación e interés de los pobladores sobre el Uso sustentable del Bosque Protector “El Cangrejal” como alternativa de desarrollo ecoturístico de la Comuna Olón, Provincia de Santa Elena.

Agradecemos su colaboración.

DATOS GENERALES:

Edad: _____ **Género:** M () F ()

Nivel de instrucción:

- Primaria ()
- Superior ()
- Secundaria ()
- Posgrado ()
- Sin instrucción ()

<p>1. ¿Conoce usted los recursos naturales y culturales de la comuna Olón? Si () No () ¿Cuáles? _____</p>	<p>2. ¿Está usted de acuerdo en realizar diferentes actividades turísticas con los visitantes aprovechando los recursos de la comunidad? Si () No ()</p>
<p>3. ¿Se siente a gusto con la presencia de los turistas en la comunidad? Si () No ()</p>	<p>4. Piensa Ud. que el desarrollo turístico de la comuna Olón es: Excelente () Muy bueno () Bueno () Malo ()</p>
<p>5. ¿Cree usted que la comuna posee suficiente equipamiento e infraestructura turística? Mucho () Poco () Muy Poco () Nada ()</p>	<p>6. ¿Cree que existe promoción turística de la comuna? Mucho () Poco () Muy Poco () Nada ()</p>
<p>7. ¿Ejerce Ud. alguna actividad u ocupación relacionada a la actividad turística en la comunidad? Si () No ()</p>	<p>8. ¿De los siguientes servicios en cuál de ellos estaría dispuesto a contribuir? a. Hospedaje () b. Alimentación () c. Guianza () d. Transporte () e. Recreación () f. Intercambio cultural () g. Otras ()</p>

<p>9. ¿Conoce usted la existencia de un bosque protegido en la comunidad? Si () No ()</p>	<p>10. ¿Sabía usted que en el año 2002 se declaró Bosque Protector “El Cangrejal de Olón a 6.8 Has de territorio comunal? Si () No ()</p>
<p>11. ¿Ha escuchado usted hablar del ecoturismo en áreas naturales protegidas? Si () No ()</p>	<p>12. ¿Considera usted que el Bosque Protector “El Cangrejal de Olón” y sus alrededores posibilitan la práctica del ecoturismo? Si () No ()</p>
<p>13. ¿De las siguientes actividades cuáles de ellos se podrían implementar en el Bosque Protector? a. Avistamiento de aves () b. Observación de animales y plantas silvestres nativas () c. Visita a sitios naturales (ríos, estero, manglar) () d. Caminatas por senderos ecológicos () e. Cabalgatas () f. Ciclismo () g. Intercambio cultural/actividades con las comunidad () h. Actividades científicas o investigación () i. Otras ()</p>	<p>14. ¿Conoce usted las causas de la pérdida de los ecosistemas de manglar en la comunidad? a) Instalación de fábricas () b) Piscinas camaroneras () c) Agricultura () d) Construcción de Hoteles () e) Casas vacacionales () f) Construcción de vías de acceso () g) Otros</p>
<p>15. ¿Considera que el ecoturismo mejoraría las condiciones socioeconómicas del sector? Si () No ()</p>	<p>16. ¿El ecoturismo innovará la actual oferta existente en la comunidad? Si () No ()</p>
<p>17. ¿Usted como habitante de la comuna Olón estaría dispuesto a participar de actividades direccionadas al uso sustentable de Bosque Protector “El cangrejal”? Si () No ()</p>	<p>18.- ¿Si se realiza actividades ecoturísticas, cree usted que se aprovecharán de mejor manera los recursos de este ecosistema, fomentando de esta forma una concientización sobre el valor natural de la misma? Si () No ()</p>



Anexo 3: Entrevista a autoridades
Universidad Estatal Península de Santa Elena
Facultad de Ciencias Administrativas
Escuela de Hotelería y Turismo
Carrera de Ingeniería en Gestión y Desarrollo Turístico

GUÍA DE ENTREVISTA A AUTORIDADES

Estimado/a Sr/a:

OBJETIVO: Conocer el nivel de aceptación y el interés en participar que tienen las autoridades provinciales, cantonales, parroquiales y comunales en el uso sustentable del Bosque Protector “El Cangrejal” como alternativa de desarrollo ecoturístico en la Comunidad de Olón, Provincia de Santa Elena.

Agradecemos su colaboración.

GENERALIDADES

Entrevistado:

Profesión:

Institución a la que pertenece:

Cargo en la Institución:

Lugar de Residencia:

1) ¿Cuál es la visión que usted tiene con respecto a la actividad turística que se lleva a cabo en la Comuna Olón?

2) ¿Qué piensa usted acerca del ecoturismo en las comunidades?

3) ¿Estaría usted de acuerdo con la implementación de actividades ecoturísticas en la Comuna Olón?

4) ¿Que significan para usted los ecosistemas de manglar?

¿Considera Usted que es importante innovar la actual oferta turística de la Comuna Olón a través del uso sustentable del Bosque Protector El Cangrejal como alternativa ecoturística?

5) ¿Cree usted que el uso sustentable del bosque protector El Cangrejal fomentará la conservación y valorización de este ecosistema?

6) ¿Cree Ud. importante considerar actividades ecoturísticas en el plan de manejo del Bosque Protector El Cangrejal de Olón, para el aprovechamiento sustentable de los recursos naturales y culturales?

7) ¿Ud. considera que la implementación de actividades ecoturísticas ayudaría a impulsar el desarrollo económico y turístico de la Comuna Olón?

8) ¿A usted como Autoridad y/o Profesional en turismo le gustaría participar en actividades de Desarrollo Ecoturístico en la Comunidad de Olón?

9) ¿De qué manera usted ayudaría desde su cargo e institución a la que pertenece, con respecto a la planificación, ejecución y desarrollo del ecoturismo en esta área Protegida?

“GRACIAS POR SU COLABORACIÓN”

Cuadro 14: Cronograma de trabajo de investigación

ACTIVIDADES	MESES					
	MES 1	MES 2	MES 3	MES 4	MES 5	MES 6
Desarrollo de la Investigación	X					
Denuncia y aprobación del tema		X				
Recopilación de información para el marco teórico		X	X			
Recolección de la información de campo.				X		
Tabulación, procesamiento, análisis e integración de la información recopilada					X	
Corrección final y presentación del informe final de la investigación para calificación.					X	
Proceso final, revisión y ajuste de formato.						X
Empastado y entrega de investigación terminadas.						X

Elaborado: Reyes José, (2017)

Cuadro 15: Presupuesto del trabajo investigativo

Balance de maquinarias, equipos y tecnología				
MAQUINARIAS Y EQUIPOS	CANT.	COSTO UNITARIO	COSTO TOTAL	VIDA ÚTIL AÑOS
EQUIPOS DE OFICINA				
Armarios	1	\$500,00	\$500,00	10
Archivador	1	\$250,00	\$250,00	10
MUEBLES DE OFICINA				
Escritorio	1	\$150,00	\$150,00	10
Sillas	2	\$32,00	\$64,00	5
Mesas	1	\$45,00	\$45,00	5
EQUIPO DE COMPUTACIÓN				
Laptop	2	\$450,00	\$900,00	3
Teléfono	1	\$35,00	\$35,00	3
Aire Acondicionado	1	\$450,00	\$450,00	5
Caja registradora	1	\$150,00	\$150,00	3
Impresora	1	\$100,00	\$100,00	3
Pendrive	1	\$ 20,00	\$ 20,00	1
Remas de hoja	5	\$ 5,00	\$ 25,00	1
Esferos	5	\$ 0,50	\$ 2,50	1
Inversión en maquinarias			\$2691,50	

Elaborado: Reyes José, (2017)

**Anexo 4: Entrevista al Sr. Jefferson Tigrero Presidente de la comuna Olón
Administración 2017**



Fotografía: Reyes José, (2017)

Anexo 5: Encuesta a la población local



Fotografía: Reyes José, (2017)

Anexo 6: Campaña de concientización ambiental y cuidado del manglar



Fotografía: Reyes José, (2017)

Anexo 7: Diálogo con el Ministro de turismo, Noviembre del 2016



Fotografía: Reyes José, (2017)