



**UNIVERSIDAD ESTATAL PENÍNSULA DE SANTA ELENA  
FACULTAD DE CIENCIAS ADMINISTRATIVAS  
CARRERA DE TURISMO**

**TEMA:**

**RUTA TURÍSTICA DE ECOTURISMO EN LA COMUNA  
PALMAR DEL CANTÓN SANTA ELENA, AÑO 2025**

**TRABAJO DE INTEGRACIÓN CURRICULAR  
PREVIO A LA OBTENCIÓN DEL TÍTULO DE  
LICENCIADO EN TURISMO**

**AUTOR:**

Axel Wladimir Gonzabay Gonzabay

**TUTOR:**

Ing. Carlos Marcelo León Castro, PhD.

**LA LIBERTAD – ECUADOR**

**2025**

## **APROBACIÓN DEL PROFESOR TUTOR**

En mi calidad de Profesor Tutor del trabajo de titulación, “**RUTA TURÍSTICA DE ECOTURISMO EN LA COMUNA PALMAR DEL CANTÓN SANTA ELENA, AÑO 2025**”, elaborado por el Sr. Axel Wladimir Gonzabay Gonzabay, egresado de la Carrera de Turismo, Facultad de Ciencias Administrativas de la Universidad Estatal Península de Santa Elena, previo a la obtención del título de Licenciado en Turismo, declaro que luego de haber asesorado científica y técnicamente su desarrollo y estructura final del trabajo, éste cumple y se ajusta a los estándares académicos y científicos, razón por la cual la apruebo en todas sus partes.

**Atentamente,**



---

**Ing. Carlos Marcelo León Castro, PhD.**

**PROFESOR TUTOR**

## AUTORÍA DEL TRABAJO

El presente Trabajo de Titulación denominado “**Ruta Turística De Ecoturismo En La Comuna Palmar Del Cantón Santa Elena, año 2025**”, constituye un requisito previo a la obtención del título de Licenciado en Turismo de la Facultad de Ciencias Administrativas de la Universidad Estatal Península de Santa Elena.

Yo, **Axel Wladimir Gonzabay Gonzabay** con cédula de identidad número **2400067050**, declaro que la investigación es absolutamente original, auténtica, los resultados y conclusiones a los que he llegado son de mi absoluta responsabilidad; el patrimonio intelectual del mismo pertenece a la Universidad Estatal Península de Santa Elena.



\_\_\_\_\_  
**Gonzabay Gonzabay Axel Wladimir**  
**C.C. No.: 240006705-0**

## **AGRADECIMIENTO**

En primer lugar, deseo expresar mi gratitud a Dios por mantenerme con vida y ser mi guía espiritual a lo largo de este camino académico. Su luz ha iluminado cada paso de mi vida, brindándome fortaleza para superar los momentos difíciles y recordándome que cada desafío es una oportunidad para crecer y mejorar en todos los aspectos.

A la Universidad Estatal Península de Santa Elena, una institución que se dedica a formar profesionales íntegros y comprometidos, así como a mis maestros por su profesionalismo y dedicación, y por compartir sus conocimientos en cada clase. Gracias por transmitirme sus enseñanzas en el ámbito turístico y por ayudarme a desarrollar las habilidades necesarias para enfrentar con éxito los desafíos de la vida profesional.

*Axel Wladimir Gonzabay Gonzabay*


## **DEDICATORIA**


A mi familia, por su amor, comprensión y apoyo incondicional. Ustedes han sido el pilar que me ha sostenido en cada paso de esta travesía. Gracias por creer en mí, por estar a mi lado en cada momento de dificultad y por darme la fuerza necesaria para continuar cuando más lo necesitaba.

A mi novia, Nashely Domínguez Cruz, por ser mi mayor fuente de motivación, por sus palabras de aliento y por su apoyo constante, incluso en los momentos más difíciles. Gracias por ser mi compañera incansable, por siempre empujarme a dar lo mejor de mí y por estar a mi lado en cada paso de este proceso académico. Tu amor y comprensión han sido fundamentales para que pudiera mantenerme enfocado y seguir adelante con determinación.

*Axel Wladimir Gonzabay Gonzabay*

## TRIBUNAL DE SUSTENTACIÓN

  
Lcda. María F. Alejandro Lindao, MSc.  
**DIRECTORA (E) DE LA CARRERA**

  
Ing. Stephany N. Naranjo Larrea, MSc.  
**PROFESORA ESPECIALISTA**

  
Ing. Carlos M. León Castro, PhD.  
**PROFESOR TUTOR**

  
Ing. Edinson P. Palacios Trujillo, PhD.  
**PROFESOR GUÍA DE LA UIC**

  
Secret. Ejecut. Grace M. Lindao Quimi  
**ASISTENTE ADMINISTRATIVA**

## ÍNDICE DE CONTENIDOS

APROBACIÓN DEL PROFESOR TUTOR .....	2
AUTORÍA DEL TRABAJO .....	3
AGRADECIMIENTO .....	4
DEDICATORIA .....	5
TRIBUNAL DE SUSTENTACIÓN .....	6
ÍNDICE DE CONTENIDOS .....	7-8
ÍNDICE DE TABLAS .....	9
ÍNDICE DE GRÁFICOS .....	10
RESUMEN .....	11
ABSTRACT.....	12
INTRODUCCIÓN .....	13-18
<b>CAPÍTULO I</b> .....	<b>19</b>
MARCO REFERENCIAL .....	19
1.1    Revisión de literatura.....	19
1.2    Desarrollo de teorías y conceptos .....	21
1.2.1    Rutas Turísticas .....	21
1.2.2    Producto turístico .....	22
1.2.3    Inventario Turístico .....	22
1.2.4    Ecoturismo .....	23
1.3    Fundamentos legales .....	24-25

<b>CAPÍTULO II</b> .....	26
<b>METODOLOGÍA</b> .....	26
2.1    Enfoque de la investigación.....	26
2.1.1    Alcance de investigación.....	26
2.1.2    Diseño de la investigación.....	27
2.2    Método de investigación.....	27
2.2.1    Deductivo.....	27
2.2.2    Bibliográfico.....	28
2.3    Población y muestra.....	29
2.3.1    Población.....	30
2.3.2    Muestra.....	31
2.4    Recolección y procedimiento de datos.....	32
2.4.1    Encuestas.....	32
2.4.2    Entrevistas.....	33
2.4.3    Ficha de Observación.....	34
 <b>CAPÍTULO III</b> .....	 35
<b>RESULTADOS Y DISCUSIÓN</b> .....	35
3.1    Descripción de la comuna Palmar.....	35
3.1.1    ¿Cómo llegar a Palmar?.....	36
3.1.2    Atractivos Naturales y Culturales de la comuna Palmar.....	36
3.1.3    Recursos naturales de Palmar.....	37-41
3.2    Análisis de datos de las encuestas.....	42-57
3.3    Análisis de entrevista.....	58
3.4    Análisis de contenido.....	60
3.5    Análisis de la ficha de observación.....	61
3.6    Análisis de grupo focal.....	63
3.7    PROPUESTA.....	64
3.7.1    Objetivos de la propuesta.....	64
3.8    Antecedentes de la propuesta.....	65
3.9    Actores clave.....	67
3.9.1    Participantes.....	67
3.10    Logo.....	68
3.11    RUTA ECOTURISTICA.....	68

3.11.1	Descripción de la Ruta.....	69
3.11.2	Programa .....	72
3.11.3	Itinerario.....	73-75
3.12	Presupuesto .....	76
DISCUSIÓN.....		77-79
CONCLUSIONES .....		80
RECOMENDACIONES .....		82-83
BIBLIOGRAFÍA .....		84-86
APÉNDICE.....		87-95
MATRIZ DE CONSISTENCIA .....		96

## ÍNDICE DE TABLAS

Tabla 1	Población de conjunto del estudio .....	30
Tabla 2	Ecosistemas de Palmar.....	37
Tabla 3	Comidas típicas .....	40
Tabla 4	Análisis de datos .....	42
Tabla 5	Análisis de datos .....	43
Tabla 6	Análisis de datos .....	45
Tabla 7	Análisis de datos .....	46
Tabla 8	Análisis de datos .....	47
Tabla 9	Análisis de datos .....	49
Tabla 10	Análisis de datos .....	50
Tabla 11	Análisis de datos .....	52
Tabla 12	Análisis de datos .....	53
Tabla 13	Análisis de datos .....	54
Tabla 14	Análisis de datos .....	56
Tabla 15	Análisis de datos .....	57

Tabla 16 Distancia y recorrido-dificultad de la ruta ecoturística.....	69
Tabla 17 Itinerario.....	73
Tabla 18 Itinerario.....	74
Tabla 19 Itinerario.....	75
Tabla 20 Presupuesto General.....	76
Tabla 21 Itinerario.....	88
Tabla 22 Itinerario.....	88
Tabla 23 Itinerario.....	89
Tabla 24 Encuesta .....	91
Tabla 25 Datos de identificación.....	92
Tabla 26 Datos de identificación turistas .....	93
Tabla 28 Matriz de consistencia.....	96

## ÍNDICE DE GRÁFICOS

Gráfico 1 Mapa de lugares a visitar .....	35
Gráfico 2 Datos de frecuencia .....	42
Gráfico 3 Datos de frecuencia .....	44
Gráfico 4 Datos de frecuencia .....	45
Gráfico 5 Datos de frecuencia .....	46
Gráfico 6 Datos de frecuencia .....	48
Gráfico 7 Datos de frecuencia .....	49
Gráfico 8 Datos de frecuencia .....	51
Gráfico 9 Datos de frecuencia .....	52
Gráfico 10 Datos de frecuencia .....	53
Gráfico 11 Datos de frecuencia .....	55
Gráfico 12 Datos de frecuencia .....	56
Gráfico 13 Datos de frecuencia .....	58
Gráfico 14 Logotipo.....	68
Gráfico 15 Mapa de vía a recorrer.....	68
Gráfico 16 Nivel de participación comunitaria .....	90



## **RUTA TURÍSTICA DE ECOTURISMO EN LA COMUNA PALMAR DEL CANTÓN SANTA ELENA, AÑO 2025**

### **AUTOR:**

Axel Wladmir Gonzabay Gonzabay

### **TUTOR:**

Ing. Carlos Marcelo León Castro, PhD.

## **RESUMEN**

La temática central de esta investigación es el ecoturismo comunitario en la comuna Palmar, cantón Santa Elena, Ecuador. Se propone la creación de una ruta ecoturística como una herramienta para reducir el impacto ambiental en el sector turístico, como también se incentiva para salvaguardar la biodiversidad local e impulsar el crecimiento económico y educativo de la comunidad. El objetivo primordial del presente estudio es proponer una ruta de ecoturismo en la comuna Palmar que abarque la importancia de los recursos naturales y culturales, ofrecer itinerarios ecológicos y asequibles, y promueva la colaboración comunitaria para desarrollar ventajas justas. Se establecen objetivos específicos como: identificar los recursos de la comuna Palmar, proponer rutas sostenibles y fortalecer la participación activa de la comuna en la administración turística. Respecto a la metodología se optó por un enfoque mixto, el métodos cualitativos y cuantitativos, con técnicas como encuestas, entrevista y ficha de observación. El presente estudio se desarrolló de manera descriptiva y exploratoria, utilizando un diseño no experimental y una muestra de 350 individuos elegidos a través de un muestreo aleatorio simple. Los hallazgos mostraron un gran potencial turístico en la comuna, gracias a la abundancia de su biodiversidad y cultura. Además, se observaron carencias en la infraestructura, planificación y formación, sin embargo, se resaltó el interés de la comunidad para involucrarse en la propuesta de la ruta. La información recabada permitió establecer elementos claves para el diseño de una ruta ecoturística, incluye: segmentos, actividades, servicios y sugerencia de administración sostenible. En conclusión, el estudio afirma que el diseño e implementación de una ruta ecoturística, en la comuna Palmar, es viable y necesaria. Esta propuesta permitiría equilibrar la conservación ambiental con el aprovechamiento turístico, generando un modelo de desarrollo responsable e inclusivo.

**Palabras clave:** ecoturismo, desarrollo sostenible, rutas turísticas, participación comunitaria, conservación ambiental.



## **ECOTOURISM TOURIST ROUTE IN THE PALMAR COMMUNITY OF THE SANTA ELENA DISTRICT, YEAR 2025**

### **AUTHOR:**

Axel Wladimir Gonzabay Gonzabay

### **ADVISOR:**

Ing. Carlos Marcelo León Castro, PhD.

### **ABSTRACT**

The central theme of this research is community ecotourism in the Palmar commune, Santa Elena canton, Ecuador. The creation of an ecotourism route is proposed as a tool to reduce the environmental impact of the tourism sector, as well as to encourage the preservation of local biodiversity and promote the economic and educational growth of the community. The primary objective of this study is to propose an ecotourism route in the Palmar commune that encompasses the importance of natural and cultural resources, offers ecological and affordable itineraries, and promotes community collaboration to develop fair advantages. Specific objectives are established, such as identifying the resources of the Palmar commune, proposing sustainable routes, and strengthening the active participation of the commune in tourism management. Regarding the methodology, a mixed approach was chosen, combining qualitative and quantitative methods, with techniques such as surveys, interviews, and observation forms. This study was developed in a descriptive and exploratory manner, using a non-experimental design and a sample of 350 individuals chosen through simple random sampling. The findings showed great tourism potential in the community, thanks to its abundant biodiversity and culture. In addition, deficiencies in infrastructure, planning, and training were observed; however, the community's interest in getting involved in the route proposal was highlighted. The information collected made it possible to establish key elements for the design of an ecotourism route, including segments, activities, services, and suggestions for sustainable management. In conclusion, the study affirms that the design and implementation of an ecotourism route in the Palmar community is viable and necessary. This proposal would allow for a balance between environmental conservation and tourism, generating a model of responsible and inclusive development.

**Keywords:** ecotourism, sustainable development, tourist routes, community participation, environmental conservation.

## INTRODUCCIÓN

El turismo se refiere a las actividades de las personas que van a otros lugares de lo habitual por períodos cortos con fines de recreación, empresas o entretenimiento. Estas actividades implican interacciones complejas entre visitantes, comunidades y el entorno natural o cultural del destino. Según la Organización Mundial del Turismo (ONU TURISMO, 2020), “el turismo juega un papel importante en el desarrollo económico y social, incluida la creación de empleo, ingresos y la promoción de cultura”

En Ecuador, la riqueza natural y el patrimonio cultural, sumado al carácter acogedor de su gente, han consolidado al país como un destino turístico de relevancia mundial. Según datos del Ministerio de Turismo (2023), menciona el crecimiento del turismo del 94% de la conexión internacional y el 87% en la conexión local en comparación con los niveles prepandemia. Esta recuperación está planificada por la política gubernamental que promueve el turismo, reduciendo el IVA para servicios y desarrollar contratos con países que han despertado el interés de los turistas, la promoción de destinos y el compromiso con la sostenibilidad han posicionado a Ecuador, como un destino atractivo en la región, especialmente en el contexto de recuperación postpandemia.

El ecoturismo, es una actividad turística que se centra en la naturaleza, donde la motivación principal de los visitantes es: observar, aprender, descubrir, experimentar, evaluar la diversidad de biológico y cultura del lugar, siempre con una actitud responsable. (Mendoza E. , 2022) señala que las rutas ecoturísticas son caminos planificados previamente que permiten visitar y conocer atractivos turísticos, tanto naturales como culturales. Estos inventarios turísticos deben contar con las medidas adecuadas para facilitar el acceso a los lugares y garantizar la seguridad de los turistas.

En este contexto, la comuna de Palmar, ubicada en el cantón Santa Elena, Ecuador, presenta un potencial significativo para el diseño de una ruta ecoturística, que no solo promueva la conservación de sus recursos naturales, sino que también genere beneficios económicos y sociales para su población.

Adicionalmente, el ecoturismo en la comunidad de Palmar podría ayudar a resguardar el entorno natural frágil, como los manglares y las playas que distinguen a dicha comunidad, a la vez que impulsen la educación del medio ambiente y la percepción de la magnitud de la biodiversidad. (Balladares, 2020).

La comuna Palmar provee un entorno natural valioso caracterizado por sus manglares y playas. No obstante, el aumento del turismo particularmente en el ámbito de ecoturismo, presenta desafíos en términos de impacto ambiental. Conforme se fomenta el desarrollo de rutas turísticas, surge la necesidad de balancear la preservación del ecosistema con el aprovechamiento de los recursos naturales por parte de la comunidad local.

El impacto ambiental relacionado con el ecoturismo se puede manifestar de varias maneras, incluyendo al hábitat, fauna local y cambio de flora, así como la contaminación de los recursos hídricos. Según la investigación (Turismo, 2025), el crecimiento incontrolado del turismo puede conducir al uso excesivo de los recursos naturales y la pérdida de biodiversidad, lo que afecta tanto a los ecosistemas y comunidades locales que dependen de ellos. Además, la falta de planificación adecuada de las rutas turísticas puede conducir a conflictos entre los intereses de desarrollo económico y la necesidad de preservación. La realidad de Palmar complica la falta de infraestructura apropiada y un marco regulatorio que garantiza prácticas sostenibles, lo que puede resaltar los efectos negativos del turismo en el medio ambiente. Este enfoque está tratando de explorar las consecuencias ambientales del ecoturismo y como las actividades turísticas pueden desarrollarse para reducir su impacto. Después de todo, las estrategias no solo contribuyen al desarrollo económico, sino que también contribuyen a la preservación del patrimonio natural y cultural de la región, adaptándose a los principios de sostenibilidad y respeto por el medio ambiente.

En este escenario, es imperativo comprender que el ecoturismo debe considerarse no solo una actividad económica alternativa, sino también una herramienta de gestión territorial que, bien introducida, puede armonizar el desarrollo turístico con la protección ambiental y cohesión social. Especialmente el ecoturismo, las marshalls ofrecen una plataforma para canalizar el turismo de una manera planificada, controlada y respetuosa. Lo que brinda a las comunidades locales la

oportunidad de convertirse en participantes activos en un proceso que excede el papel de los receptores simples de visitantes. Esto incluye la necesidad de educación, capacitación y el aumento de las oportunidades públicas, para que los beneficios del turismo estén igualmente distribuidos y las oportunidades de preservación local se fortalezcan. La comuna Palmar, como un estudio de caso, no solo se basan en su riqueza natural y cultural, sino también en la existencia de una organización social, que está interesada en fomentar alternativas del desarrollo sostenible. La presencia de participación locales como Neo Juventud, es un beneficio estratégico para la introducción de un modelo de turismo que prioriza lo social y la sostenibilidad ecológica. Esta base organizada puede dar acceso a la participación en el desarrollo de una ruta de ecoturismo, garantizar que la propuesta satisfaga las verdaderas necesidades del público para que se adapte a sus valores y conocimientos tradicionales.

Asimismo, la relevancia de esta investigación cobra mayor importancia si se considera el contexto global actual, en el que la crisis climática y la pérdida de biodiversidad exigen nuevas formas de relación con la naturaleza. En el área, el turismo, especialmente el ecoturismo necesita adaptarse a este nuevo paradigma, desarrollando una experiencia que promueve la restauración de los ecosistemas, reduciendo la contaminación ambiental y de los visitantes del medio ambiente. Desde este punto de vista, el diseño de ecoturismo en Palmar debe responder no solo a la lógica del uso turístico, sino también al compromiso ético con el medio ambiente y la próxima generación.

Por otro lado, esta propuesta investigativa también busca contribuir al conocimiento académico sobre el desarrollo turístico en zonas costeras del Ecuador, las cuales presentan dinámicas particulares debido a su vulnerabilidad ecológica y a la presión ejercida por el crecimiento urbano de la pesca artesanal y otras actividades económicas. En este sentido, el estudio pretende generar un modelo replicable de planificación turística sostenible, que pueda ser adaptado a otras comunas del país que comparten características similares. La sistematización de este proceso identifica buenas prácticas, experiencia y desafíos comunes en el camino hacia un turismo más justo, más inclusivo y más ecológicamente responsable.

**¿Qué afecta el desarrollo del ecoturismo visible para establecer el desarrollo del turismo en la comuna Palmar?**

**¿Cómo desarrollar una ruta ecoturística en la comuna Palmar ubicada en la provincia de Santa Elena en el presente año 2025, para que promueva la preservación del medio ambiente y el pozo económico en la sociedad, al tiempo que reduce el impacto ambiental del turismo?**

Crear una propuesta de ruta ecoturística en la comuna palmar en el cantón Santa Elena 2025, para promover la preservación del entorno natural y cultural, crea oportunidades económicas para una comunidad local y promueve la educación ambiental de los visitantes, mientras que el impacto ambiental en el medio ambiente se reduce

- Identificar los recursos naturales y culturales de la comuna Palmar y analizar su potencial turístico al tiempo que proporciona medidas de preservación que limitan el impacto en el medio ambiente.
- Desarrollar itinerarios sostenibles y fáciles de orientación que contengan importantes atracciones turísticas al tiempo que garantizan un turismo responsable que protege el medio ambiente.
- Evaluar el nivel de participación comunitaria en la gestión y desarrollo del ecoturismo en la ruta para determinar cómo tal iniciativa equilibra la distribución de los beneficios turísticos y promueve prácticas sostenibles para proteger su patrimonio natural y cultural.

La introducción de la ruta de Ecoturismo -Turismo en la comuna de Palmar, Santa Elena, es esencial en la medida en que tiene como objetivo promover un modelo de turismo sostenible que proteja y resguarde los ecosistemas en la región, al tiempo que promueve los beneficios para la población local.

Un área rica en cultura y biodiversidad es una fuente de varios problemas derivados del turismo no controlado, lo que puede conducir a la descomposición del espacio natural y la extinción de su especie.

Según la Organización Mundial del Turismo (Turismo, Eco -Tourism, 2025), la adopción de esta ruta identificará la cantidad y el valor de los recursos naturales y culturales, que evalúan críticamente su preservación. Esto se debe a que el ecoturismo no solo aumenta los ingresos, sino que también aumenta la comprensión de la importancia de preservar la biodiversidad. El desarrollo de planes de viaje sostenibles asegura que el impacto sea mínimo, lo que garantiza que todas las acciones se realicen en forma de armonía ambiental.

Formar a la comunidad local es otro elemento esencial, para los residentes el conocimientos en administración turística y concienciación ambiental se incentiva su implicación en la preservación de sus recursos generando un sentimiento de pertenencia y responsabilidad hacia su ambiente, esto concuerda con las sugerencias de la (UNESCO, 2024), que subrayan la relevancia de incluir a las comunidades locales en el crecimiento turístico, para garantizar que las ganancias económicas sean justas y sostenibles.

La propuesta de una ruta de ecoturismo en la comuna Palmar no solo constituye una opción para diversificar la economía local sino también una ocasión para fomentar un proceso de desarrollo sostenible fundamentado en la implicación de la comunidad la utilización consciente de los recursos naturales y la apreciación de la identidad cultural. La puesta en marcha de este camino facilitaría la dirección del turismo hacia lugares previamente establecidos y regulados reduciendo de esta manera los impactos adversos del turismo descontrolado en los ecosistemas delicados tales como manglares playas y áreas de reproducción de aves.

El proyecto está apoyado por su capacidad para tener un impacto beneficioso en la escala social, ya que promueve la generación de empleos en la comuna, desarrollando las habilidades en la gestión de la hospitalidad y la preservación. Además, de la inclusión de un grupo como las mujeres y las jóvenes; la creación de precios de ruta y compuestos de fabricación con actividades complementarias como la cocina tradicional y la artesanía local.

También son elementos importantes para aumentar la economía Palmar sin poner en peligro la integridad orgánica del lugar. Desde el punto de vista ecológico la creación del camino ecoturístico facilitará la identificación y zonas de gran importancia ecológica favoreciendo su supervisión, preservación y aprovechamiento lógico. Esta categorización puede favorecer la puesta en marcha de mecanismos de gestión adaptativa y políticas locales, enfocadas en la sostenibilidad y respaldada por una comunidad informada y dedicada a salvaguardar su medio ambiente. Por lo tanto, el turismo ecológico se transforma en una herramienta educativa y de sensibilización, tanto para los turistas como para los habitantes. Fomentando comportamientos responsables y respetuosos con la biodiversidad.

### **Creación de un camino de ecoturismo en la comuna de Palmar**

La creación de una ruta de ecoturismo en la comuna Palmar, es una propuesta que satisface tanto las demandas locales como las demandas mundiales de un turismo más responsable, organizado y en armonía con el entorno natural. Su fundamento se basa en la realidad de balancear la actividad turística con el fin de salvaguardar los recursos naturales, potenciando simultáneamente la cohesión social, el sentimiento de pertenencia y la autodeterminación de la comunidad.

## CAPÍTULO I

### MARCO REFERENCIAL

#### 1.1 Revisión de literatura

Para la elaboración del presente estudio sobre el diseño de una ruta turística de ecoturismo en la comuna Palmar, cantón Santa Elena, se consideraron diversos estudios y enfoques provenientes de diferentes localidades, tanto a nivel nacional como internacional. A través de esta revisión de literatura, se destacó la relevancia y el potencial del ecoturismo como herramienta para el desarrollo sostenible y la conservación del medio ambiente.

Asunción, (2024), ha desarrollado un estudio titulado **“Propuesta de una Ruta Ecoturística para el Desarrollo Sostenible del Caserío Shitabamba en el Parque Nacional de Cutervo-Cajamarca”**, el objetivo principal de este estudio fue proponer una propuesta innovadora para el crecimiento del turismo mediante la creación de un eco-turista. El estudio se basó en aspectos como el deseo de la comunidad local de involucrarse y los medios de cruce necesarios. Se utilizó un método cualitativo y participativo utilizando instrumentos como formularios de observación en terreno inventarios de recursos turísticos y entrevistas no organizadas junto con un esquema metodológico de la Secretaría de Turismo de México. Los hallazgos mostraron una postura favorable de la comunidad de Shitabamba respecto al turismo y subrayaron el enorme potencial natural y cultural del Parque Nacional de Cutervo que puede ser utilizado de manera sostenible mediante proyectos de financiación. Potencialidad natural y cultural que debe ser utilizada de manera sustentable a través de proyectos de inversión como el sugerido.

López, (2021) mencionó en su propuesta titulada **“Propuesta De Una Ruta Turística Como Estrategia Para Mejorar El Nivel De Competitividad En Comunidades Indígenas De La Región Del Mayo”**, el estudio se enfocó en reconocer, estudiar y valorar los lugares turísticos más interesantes de la región de mayo, con el objetivo de elaborar una ruta de turismo rural, que favorezca a las comunidades nativas y potencie su competitividad. Se optó por un enfoque tanto cualitativo como cuantitativo con una

amplitud descriptiva utilizando un diseño no experimental y transectorial. Para la recolección de información se emplearon métodos propios basados en estudios anteriores y se llevó a cabo un cuestionario electrónico, para evaluar la demanda turística, lo que facilitó la determinación del camino más adecuado para su elaboración. Esta técnica aseguró un entendimiento completo del potencial turístico de la zona y su habilidad para producir ganancias económicas a nivel local. Este método garantizó una comprensión integrada del potencial turístico de la región y su capacidad para obtener beneficios económicos locales. El resultado del estudio encontró que la comunidad Shitabamba mostró principalmente una actitud positiva hacia el desarrollo del turismo, que creó ideas constructivas para aprovechar esta actividad.

Yumisaca Tuquinga, (2020), mencionó en su proyecto llamado **“Diseño De Dos Rutas Turísticas Para Contrarrestar La Estacionalidad Turística En La Provincia De Santa Elena”**, el objetivo principal de esta investigación fue la creación de rutas turísticas, permitiendo identificar el potencial turístico de la provincia de Santa Elena. La provincia dispone de múltiples posibilidades para llevar a cabo actividades que podrían potenciar su oferta y crecimiento turístico. La información se extrajo de datos fidedignos y auténticos, no obstante, se descubrió que hay escasos lugares de interés turístico oficialmente reconocidos por el Ministerio de Turismo. El estudio resultó en la detección de rutas turísticas en la provincia de Santa Elena destacando su potencial cultural y natural. Sin embargo, también demostró la necesidad de un esfuerzo más intensivo, en la certificación oficial de sus atracciones turísticas.

Cordero Dávalos (2020), mencionó en su estudio **“Promoción De Rutas Ecológicas Y El Desarrollo De Turismo Sostenible”**, la finalidad primordial de este estudio se fundamentó en fomentar rutas ecológicas, para promover el turismo sostenible en una zona con múltiples rutas naturales todavía desconocidas para los visitantes, esta forma turística cubre aventuras y deportes que dejan explorar los lugares nuevos y escondidos. La técnica usó un modo muy bueno, con maneras inductivas y que deducen cosas que aprobó a un grupo de 181 personas de las 2.410; el análisis muestra que el folleto sobre senderos naturales va a hacer de mejor acceso a data, va a ayudar al turismo de emociones y a la economía de Chimborazo.

Magallan (2024), desarrolló el tema titulado “**Diseño De Un Sendero Interpretativo Como Aporte Al Desarrollo Del Ecoturismo En La Comuna Olón, Provincia De Santa Elena 2024**”, la finalidad principal de este estudio, se enfocó en llevar a cabo un análisis descriptivo, orientado en recolectar datos detallados, sobre las particularidades y elementos significativos de la comuna Olón. Para lograr este objetivo se utilizaron varias técnicas y herramientas de investigación, como sondeos y observaciones que facilitaron la obtención de una perspectiva completa sobre la percepción de los visitantes. Además, se desarrolló un estudio exploratorio con el fin, de adquirir una comprensión inicial del contexto mediante una revisión bibliográfica. Este enfoque facilitó la identificación de elementos clave para el diseño y desarrollo de senderos interpretativos, abarcando la planificación de rutas, la selección de ubicaciones estratégicas, y otros aspectos fundamentales para la propuesta de ecoturismo en la zona.

## **1.2 Desarrollo de teorías y conceptos**

### **1.2.1 Rutas Turísticas**

Las rutas turísticas son esenciales para la promoción del turismo, que conserva el medio ambiente y beneficia a las comunidades locales. Además, se realizó un estudio de investigación con el objetivo de obtener una comprensión inicial del contexto, a través, de una revisión bibliográfica. Estos tipos crean oportunidades de empleo que promueven el crecimiento económico en la evaluación de los recursos naturales y culturales. En este marco resulta importante tener en cuenta los puntos de vista de varios autores, que fortalecen y enriquecen las rutas turísticas.

Según (Mendoza F. , 2021), destaca la relevancia de las rutas turísticas en su habilidad para unificar y potenciar destinos turísticos lo que supone un avance considerable para respaldar a las comunidades locales. Estos itinerarios promueven el empleo en el sector turístico, motivando la implicación de los habitantes y favoreciendo de esta manera el fortalecimiento de la economía local. Al establecer un marco organizado para la promoción de los recursos naturales y culturales de una zona, las rutas turísticas, no solo producen ingresos, sino que también fomentan un sentimiento de identidad y compromiso con el medio ambiente, por parte de la comunidad.

En cambio (ONU, 2024), nos señala que las rutas turísticas son itinerarios creados para proporcionar experiencias que cumplen con las expectativas de los turistas, excediendo sus expectativas anteriores, estos planes de viaje mezclan los aspectos culturales y aventureros que da una forma ordenada a lugares para visitar. También ayudan al medio ambiente y a la comunidad que trabaja por una buena inversión. Esta mezcla de cosas no solo mejora la experiencia de viajar, sino que también anima a la validación y protección de los recursos encontrados, en cada lugar a visitar.

### **1.2.2 Producto turístico**

López T. (2022), subraya que el artículo turístico se define como un grupo de cosas y una experiencia común tratando de llenar deseos turísticos en un lugar específico. Destaca la importancia de lo real y ajustarse a cada persona para mejorar la experiencia turística y diferenciar el destino en el mundo de la competencia.

Mercedes Marzo (2024), el producto turístico está destinado a ser conocido como una oferta de valor que supera los atributos tangibles, pero también pone en manifiesto una experiencia memorable y amigable, en la que el turista y el lugar donde pasa sus vacaciones generen valor mutuamente. Se enfocan en el hecho de que los visitantes no “usan” los servicios, sino “se benefician” de la experiencia apropiada para desarrollarse.

### **1.2.3 Inventario Turístico**

Según Ortiz, (2021), el inventario turístico, es una colección detallada de recursos culturales y servicios turísticos específicos del destino, implementada para su posterior identificación y evaluación del potencial del turismo en el área. Según el autor, la planificación turística eficiente y sostenible es un factor clave en la elección adecuada de las rutas turísticas, ya que promueve la coordinación y el uso racional de los recursos disponibles.

GOV.CO, (2022), el inventario turístico es "un recurso estratégico que identifica, clasifica y describe los elementos de interés turístico en un destino, permitiendo a los planificadores desarrollar productos turísticos adecuados". Ellos destacan que el inventario debe actualizarse continuamente, para adaptarse a los cambios en la demanda turística y en el entorno local.

### **1.2.4 Ecoturismo**

Educo (2020), definen el ecoturismo como una práctica turística sostenible que se centra en la naturaleza y la cultura, fomentando la implementación de prácticas locales que contribuyen a la conservación del medio ambiente en las comunidades anfitrionas. Este tipo de turismo fomenta la relación entre los visitantes y el medio ambiente, lo que estimula una valoración más elevada de la biodiversidad. El ecoturismo al incluir a las comunidades locales en el proceso, no solo favorece a los turistas, sino que también fortalece a los residentes locales al brindarles estímulos financieros y posibilidades para involucrarse en la preservación de sus recursos naturales.

De acuerdo con (Montaño, 2024), el ecoturismo surge como una herramienta para promover el crecimiento económico de las comunidades, mediante el aprovechamiento sostenible de los recursos naturales, promoviendo una relación equilibrada entre el ser humano y el medio ambiente. Asimismo, (Magini, 2021), subrayan que el turismo ecológico no solo debe centrarse en el esparcimiento, sino también en la educación del medio ambiente, fomentando la responsabilidad en la preservación de los ecosistemas.

#### **1.2.4.1 Turismo de Aventura**

De acuerdo con Orgaz (2024), el turismo activo no solo impulsa la adrenalina, sino que también se centra en la sostenibilidad, incentivando la preservación de los espacios naturales y la implicación de las comunidades locales. Por otro lado, Ritchie y Hudson (2021), enfatizan que este tipo de turismo puede tener un impacto significativo en la economía local, generando ingresos y oportunidades laborales, a través, de la oferta de actividades de aventura.

Además, un estudio de (Beedie, 2020), señala que el turismo de aventura puede contribuir al bienestar emocional y físico de los turistas, ya que les permite conectar con la naturaleza de una manera única y revitalizante. Por consiguiente, este tipo de turismo no solo cumple con los requerimientos de aventura de los turistas, sino que también respalda la preservación y el crecimiento sostenible en las zonas que lo llevan a cabo.

#### 1.2.4.2 Turismo Comunitario

De acuerdo con (ONU Turismo , 2025), el turismo comunitario podría desempeñar un rol esencial en la preservación de la cultura y el entorno, a la vez que ofrece una fuente de ingresos sustentable. Este método se fundamenta en la consideración recíproca y la implicación directa de las comunidades, en la organización y realización de las actividades de turismo.

Otra perspectiva propuesta por (Hudson, 2020), propone que el turismo comunitario puede ser un instrumento efectivo, para minimizar las consecuencias adversas del turismo en masa, fomentando un modelo más balanceado que favorece tanto a los visitantes como a las comunidades locales.

#### 1.2.4.3 Turismo Cultural

De acuerdo con la Organización Mundial del Turismo (OMT, 2021), el turismo cultural es esencial para fomentar la diversidad cultural y la interacción entre las comunidades. Esta modalidad de turismo, no solo favorece a los turistas a enriquecer sus vivencias, sino que también impulsa el crecimiento sostenible de las comunidades al producir ingresos y promover la conservación de su herencia cultural.

Además, de acuerdo con (Yáñez, 2022), el turismo cultural también puede impulsar la sostenibilidad, al incentivar comportamientos responsables entre los visitantes, fomentando un consumo consciente y respetuoso que favorece a la población local.

### 1.3 Fundamentos legales

Para este estudio, el diseño de una Ruta Turística de Ecoturismo en la Comuna Palmar del Cantón Santa Elena, año 2025, se incluye las siguientes bases teóricas relevantes para respaldar y guiar el proceso de investigación:

**Ley de Turismo (Reformada en 2024).** La Ley de Turismo define el marco para fomentar el turismo como fuente de impulso al desarrollo sostenible que lleven por fin un constante crecimiento económico para el bienestar de los habitantes. Para originar el proceso de insumo y preservación en una ruta de ecoturismo.

**Código Orgánico del Ambiente (2017):** Regula la protección, conservación, y uso sostenible de los recursos naturales y de la biodiversidad en el país. Cualquier proyecto de ecoturismo debe alinearse con las normas ambientales establecidas en el Código, especialmente en lo que respecta al impacto ambiental y a la utilización de recursos naturales sin comprometer el entorno natural de la comuna Palmar.

**Ley de Economía Popular y Solidaria (2011):** Fomenta la actividad económica a escala comunitaria lo cual se aplica a iniciativas de ecoturismo que persiguen potenciar el crecimiento local y respaldar la economía de la comunidad. Esta regulación fomenta la creación de empresas comunitarias y cooperativas para el manejo de los servicios de turismo en la zona.

**Última Ley de Ordenamiento Territorial, Uso y Gestión de Suelo 2016;** afirma que tiene un rol en el territorio de organización y utiliza el uso de la tierra, es reglamentación es crucial para asegurar la consideración de la zona identificada de las rutas y las actividades puede convertirse en una buena ruta turística, esta disposición asegura que se cumplan las condiciones y restricciones en los planes de previsión y de utilización para estas zonas de turismo.

**Políticas del Ministerio de Turismo sobre Turismo Comunitario:** Estas provienen de aprobación de medidas para promover el turismo comunitario, el ecoturismo: subrayan la relevancia de la implicación de las comunidades locales a la hora de organizar y administrar las actividades turísticas y garantizan el resguardo de su legado cultural y natural.

El ministerio fomenta acciones que contribuyen a ampliar la propuesta turística y optimizar la infraestructura requerida para acoger a los turistas de forma responsable y sustentable.

**Reglamento de la Ley de Turismo (2024):** El reglamento aparte de la Ley de Turismo dicta reglas concretas para la ejecución de actividades y servicios turísticos que engloben elementos de ecoturismo y turismo rural. Los estímulos y financiaciones que ofrece esta normativa posibilitan a comunidades locales como Palmar obtener fondos para la realización de proyectos sostenibles y de menor impacto en el medio ambiente.

## **CAPÍTULO II**

### **METODOLOGÍA**

Este análisis adopta una metodología que combina paradigmas, cualitativos y cuantitativos, con el objetivo de obtener una comprensión integral y multidimensional del objeto de investigación. Esta metodología de estudio, no solo posibilita investigar y detallar el potencial turístico intrínseco de la comuna Palmar, sino también examinar sistemáticamente los efectos ambientales y sociales, que surgen del diseño de una ruta de ecoturismo.

#### **2.1 Enfoque de la investigación**

El estudio asume un enfoque mixto que incluye métodos cualitativos y cuantitativos, garantizando una comprensión holística de la realidad turística y ambiental de la comuna Palmar. Por un lado, el enfoque cualitativo comprendió la realización de entrevistas semiestructuradas al líder de Neo Juventud y la aplicación de fichas de observación, la cual permitía analizar las dinámicas culturales, sociales y ambientales, así como las interacciones hacia el entorno natural y cultural. Por otro lado, el enfoque cuantitativo correspondió a la aplicación de encuestas para el registro de datos numéricos respecto a especies, aún analizadas estadísticamente en esquemas y tablas. La integración de ambos tipos de análisis asegura una fundamentación multidimensional y robusta de la propuesta de ruta ecoturística.

##### **2.1.1 Alcance de investigación**

El presente estudio tiene un enfoque de carácter descriptivo y exploratorio, orientado a la recopilación de información relevante sobre la comuna Palmar, situada en el cantón Santa Elena. En este marco el objetivo es reconocer y examinar los recursos naturales y culturales que constituyen el potencial turístico de la zona poniendo especial atención en los manglares de las playas. El enfoque utilizado facilitará la descripción de las particularidades actuales del ambiente turístico y examinará las visiones de los protagonistas tanto de la comunidad local como de los turistas.

### **2.1.2 Diseño de la investigación**

La estructura de este estudio es de tipo no experimental dado que se restringe a examinar las variables en su entorno natural sin efectuar alteraciones en los componentes analizados. Este diseño posibilita reconocer y detallar las particularidades de los recursos turísticos existentes en la comuna Palmar, además, de investigar las opiniones de la comunidad local y los posibles visitantes acerca del desarrollo de una ruta de ecoturismo.

## **2.2 Método de investigación**

### **2.2.1 Deductivo**

El método deductivo fue utilizado como un pilar esencial, que se basa en teorías generales para alcanzar conclusiones concretas aplicadas al contexto de la comuna Palmar. Esta perspectiva se basó en el examen de teorías y conceptos vinculados al ecoturismo, itinerarios turísticos sustentables y el crecimiento comunitario mediante el turismo. Basándose en estos fundamentos básicos se estudió su aplicación y adaptación en la creación de una ruta de ecoturismo que incorpore los recursos naturales y culturales de la comuna Palmar. Por otro lado, se incorporaron referencias de estudios anteriores y tesis vinculadas al ecoturismo y la creación de rutas turísticas, las cuales aportaron enriquecimiento tanto al marco teórico como al metodológico de la investigación.

En este marco, se realizó una revisión rigurosa de teorías, enfoques y modelos conceptuales vinculados al ecoturismo, al diseño de rutas turísticas sostenibles, y al desarrollo comunitario participativo. Estas bases teóricas fueron analizadas con el objetivo de comprender sus principios estructurales y extraer lineamientos que pudieran ser aplicables en la planificación de un producto turístico local adaptado a las características ambientales, culturales y sociales de la comuna Palmar. A partir, de dichas generalidades se procedió a contrastarlas con la información empírica obtenida en el campo, mediante técnicas como encuestas, entrevistas y observación directa.

El método deductivo también permitió identificar patrones y condiciones necesarias para el éxito de una ruta ecoturística, evaluando aspectos como la conservación de los ecosistemas, la participación de la comunidad, la educación ambiental, y la articulación de los recursos naturales con la identidad cultural del territorio. Asimismo, se consideraron estudios previos, como: tesis académicas y experiencias documentadas en otras zonas rurales y costeras del país que han desarrollado propuestas similares, lo cual sirvió como base comparativa para fortalecer tanto el enfoque conceptual como las decisiones metodológicas de la investigación.

La aplicación de este método deductivo favoreció el análisis crítico y contextualizado del objeto de estudio, permitiendo derivar conclusiones sólidas y sustentadas que orientan al diseño de una ruta ecoturística viable, pertinente y alineada con los principios del turismo responsable, la conservación del patrimonio natural y sociocultural de la comuna Palmar.

### **2.2.2 Bibliográfico**

En este escenario se percibe como cruciales los métodos de exposición de la investigación que se basan en la recolección y estudio de información vinculada al ecoturismo y la propuesta turística en la comuna Palmar. Este procedimiento incorpora datos significativos acerca del ecoturismo vivencial, las actividades de turismo basado en la naturaleza y las costumbres tradicionales de la comunidad, poniendo énfasis en cómo estas pueden transformarse en un producto turístico atractivo para los turistas. Asimismo, se analizan modalidades de turismo responsable que promuevan la conservación de los ecosistemas locales, la percepción de los turistas y la calidad de las experiencias ofrecidas en la ruta ecoturística.

### **2.3 Población y muestra**

Este diseño facilitó el desarrollo del tamaño de la muestra y la selección de los participantes clave para el estudio en la comuna Palmar. En consecuencia, se definió un segmento específico de actores que podrían ofrecer opiniones clave relacionadas con la creación de una ruta ecoturística, como producto turístico en la zona.

En esta situación los protagonistas son la Fundación Neo Juventud un grupo de habitantes de la localidad y visitantes, quienes cumplen funciones esenciales en la administración y fomento del desarrollo local de las políticas de conservación en la comuna. La selección de la muestra se realizó de manera deliberada no aleatoria, dando prioridad a la implicación de individuos que juegan un rol activo en la administración del desarrollo local. En este contexto, se reconocieron como unidades fundamentales de estudio a los integrantes de la Fundación Neo Juventud ya que esta entidad es la principal coordinadora de proyectos relacionados con el ecoturismo, la preservación de los recursos naturales, la educación en medio ambiente y la organización participativa en la región.

El criterio de selección se enfocó en recolectar testimonios y puntos de vista fundamentados en la vivencia directa de los participantes en la toma de decisiones y la realización de actividades en la comunidad. Esta estrategia facilitó el acceso a datos significativos acerca de las dinámicas sociales culturales ambientales y económicas del campo de estudio, además, de evaluaciones sólidas sobre el potencial turístico de los recursos disponibles y la factibilidad de establecer un camino ecoturístico con orientación sustentable.

### 2.3.1 Población

En el contexto de esta investigación, la población es el grupo completo de elementos o personas con determinadas características que son causas de un estudio. Esta regulación fomenta la creación de empresas comunitarias y cooperativas para el manejo de los servicios de turismo en la zona. De acuerdo con (Collado, 2024), la población se define como el grupo de elementos o unidades de análisis que comparten características similares y que se investigan en un estudio (pág. (146)), es primordial precisar a la población para poder establecer los parámetros del muestreo, donde se apunta a un subgrupo representativo del objeto de estudio. En este sentido, la población y la forma de recabar información en la presente investigación se centraron en la Fundación Neo Juventud como unidad de análisis principal. Dicho centro objeto del análisis acertó su razón de ser para garantizar una investigación justa y metodológicamente propicia, con lo cual se asegura información representativa para el caso.

*Tabla 1 Población de conjunto del estudio*

Población	Cantidad	Fuente de Información
Cantidad de Individuos pertenecientes a la fundación Neo Juventud en un grupo de Población de la comuna Palmar y extranjeros.	380	NEO Juventud. Población representativa de la comuna Palmar. visitantes.

**Elaborado por:** Axel Gonzabay (2025)

### 2.3.2 Muestra

La muestra representa un subgrupo representativo de la población, elegido para involucrarse en un estudio de investigación. La elección de la muestra posibilita realizar proyecciones acerca de la población sin la obligación de analizar a todos sus integrantes, lo que simplifica el procedimiento de recopilación de información. Según (Unir, 2024), "la muestra es un subconjunto de la población que se selecciona para participar en la investigación, con el fin de obtener resultados que se puedan generalizar a la población" (p. 179).

El muestreo que se implementó en este estudio es aleatorio simple, seleccionando de manera aleatoria a un grupo de actores clave dentro de la comunidad, específicamente de la Fundación Neo Juventud, y la muestra de habitantes de dicha comunidad y turistas.

Según la información proporcionada la Fundación Neo Juventud, se registró un total aproximado de 350 personas referentes a todos los grupos destinados en el estudio.

$$N = \frac{(p*q) * Z^2 * N}{(E^2) (N-1) + (p*q) * Z^2}$$

Dónde:

**N:** Tamaño de la muestra

**Z:** Coeficiente de confianza

**N:** Tamaño del universo

**p:** Probabilidad de éxito o a favor

**q:** Probabilidad de fracaso o en contra, que es igual a (1-p)

**E:** Error de estimación

$$\begin{aligned} n &= \frac{(0,5*0,5) * 1,96^2 * 380}{(0,05^2) (35-1) + (0,5*0,5) (1,96)^2} \\ n &= \frac{(0,25) * 3,84 * 380}{(0,0025) (34) + (0,25) (3,84)} \\ n &= \frac{364}{1,04} \\ n &= 350 \end{aligned}$$

### **2.3.2.1 Muestreo**

Para la presente investigación se utilizó el muestreo probabilístico aleatorio simple, seleccionando de manera aleatoria a un conjunto de conocedores de la naturaleza como lo es neo juventud, habitantes de la comuna Palmar y visitantes. Este trabajo permitió recopilar información para cumplir con los objetivos establecidos del trabajo de investigación.

## **2.4 Recolección y procedimiento de datos**

### **2.4.1 Encuestas**

Se realizó la encuesta como una herramienta fundamental para recolectar datos, con el fin de comprender la situación actual de la comunidad local, identificar principalmente actores para el diseño de una ruta de ecoturismo en la comuna Palmar. En este caso, se trabajó con la Fundación Neo Juventud, como actores clave para el desarrollo del ecoturismo en la comuna. La investigación también consideró la existencia de reglamentos y políticas locales que refuerzan la cohesión y el compromiso de estos colectivos para promover el ecoturismo de manera responsable, transmitiendo sus conocimientos sobre la biodiversidad local y el manejo sostenible de los recursos naturales a los turistas y visitantes.

La aplicación de este instrumento tuvo como población de este objetivo a miembros de la Fundación Neo Juventud, líderes comunitarios, emprendedores locales y habitantes involucrados directa o indirectamente en actividades relacionadas con el turismo y el aprovechamiento sostenible de los recursos naturales. La elección de los participantes en la encuesta se llevó a cabo de manera deliberada, considerando su nivel de involucramiento en procesos de desarrollo local, su entendimiento del ambiente y su voluntad de cooperar con proyectos de conservación y turismo responsable. La información obtenida posibilitó el análisis de entre otros factores el grado de conciencia medioambiental en la comunidad, la voluntad de participar en proyectos de turismo sostenible, la visión sobre las ventajas del ecoturismo, las expectativas ante la creación de un camino ecoturístico y los posibles obstáculos que podrían perjudicar su puesta en marcha.

Asimismo, se consideraron elementos contextuales como la existencia de normativas comunales, políticas internas y acuerdos de gobernanza local, que sustentan la organización comunitaria y fortalecen su compromiso con la conservación de la biodiversidad.

Los datos recolectados a través de las encuestas aportaron los insumos necesarios, para dirigir en gran parte la formulación de propuestas turísticas, que respondan a la factibilidad y las condiciones endógenas de la comunidad en el territorio. Al mismo tiempo, posibilitaron determinar un diagnóstico a partir de la cual podrán establecerse comparativos, realizar evaluaciones de impacto y demás propósitos de la mejora continua, vinculadas a futuras intervenciones en el ámbito del turismo sostenible en Palmar.

#### **2.4.2 Entrevistas**

Se llevó a cabo una entrevista con el líder de la Fundación Neo Juventud, quien, en su rol como líder comunitario, han liderado la gestión de proyectos y actividades relacionadas con el ecoturismo. Su participación fue crucial para obtener una perspectiva estratégica, sobre el desarrollo de un producto turístico sostenible, basado en los recursos naturales y culturales de la comuna.

La entrevista fue diseñada con el objetivo de obtener información estratégica sobre las dinámicas organizativas, políticas y sociales que inciden en la proyección de una ruta ecoturística dentro de la comuna. Se exploraron temáticas como el nivel de participación comunitaria en proyectos turísticos, la percepción sobre el valor del patrimonio natural y cultural, las oportunidades de desarrollo sostenible que ofrece el ecoturismo, los principales desafíos que enfrentan las iniciativas comunitarias, y el rol que desempeñan las alianzas institucionales en la consolidación de propuestas turísticas responsables.

La información obtenida posibilitó un mayor entendimiento del entramado organizativo de la comuna, mostrando una estructura de colaboración fundamentada en el liderazgo participativo, la transmisión de saberes entre generaciones y la incorporación de prácticas sustentables en la administración del espacio. La perspectiva de los entrevistados brindó componentes esenciales para la elaboración de una propuesta turística que se alinee con los anhelos de la comunidad que fomente el empoderamiento local y ayude a preservar el ecosistema.

### **2.4.3 Ficha de Observación**

Para lograr el objetivo del estudio se elaboró un formulario de observación con el objetivo de recolectar información esencial acerca de los recursos naturales y culturales de la comuna de Palmar. Este dispositivo facilitó la valoración de los principales puntos de interés turístico junto con las actividades sugeridas para el ecoturismo, como el senderismo y la observación de la biodiversidad. El formulario de observación se organizó basándose en categorías establecidas previamente como: clase de recurso (natural o cultural), condición de conservación, acceso potencial turístico, señalización, higiene del entorno y existencia de actividades vinculadas al ecoturismo como: el senderismo, observación de flora y fauna y la implicación de la comunidad en acciones sustentables. Asimismo, se consideraron elementos del contexto físico y social, incluyendo el grado de interacción entre los visitantes, habitantes locales, y el impacto visual y sonoro generado por la actividad turística.

Este instrumento resultó clave para evaluar los principales atractivos turísticos de la zona, permitiendo identificar fortalezas, debilidades y oportunidades de mejora en función del desarrollo de una ruta ecoturística integral. Asimismo, la ficha ayudó a confirmar en el lugar la información recabada a través de otros procedimientos como entrevistas y cuestionarios reforzando la triangulación de datos y asegurando un mayor grado de confiabilidad en los hallazgos. Su implementación se llevó a cabo en diversos lugares clave del territorio comunal dando prioridad a zonas de relevancia ecológica cultural y paisajística, con el objetivo de obtener pruebas empíricas que apoyan el diseño técnico y sostenible de la propuesta turística propuesta.

## CAPÍTULO III

### RESULTADOS Y DISCUSIÓN

#### 3.1 Descripción de la comuna Palmar

Gráfico 1 Mapa de lugares a visitar



Fuente: *Google Earth*

La comuna Palmar tiene una extensa playa de 2,5 km aproximadamente, el ancho de la misma en la zona activa es de 50 m, la zona inmóvil de 10 m y la zona de construcción de 20 m. La playa tiene un corte natural en los dos extremos, al norte existen acantilados bajos con vegetación de bosque seco y en el sur se puede observar una zona rocosa, la arena es fina y de coloración gris.

Además, se encuentra un manglar nombre común que reciben las formaciones vegetales siempre verdes, se desarrollan en los limos litorales salados y móviles (en plena zona de influencia de las mareas: estuarios, lagunas y ensenadas) presentes en

la zona intertropical, con una extensión aproximada de 36.86 hectáreas, presenta una gran diversidad de especies de flora, fauna, terrestre y acuática propias del ecosistema.

### **3.1.1 ¿Cómo llegar a Palmar?**

Palmar cuenta con una vía de llegada aceptable desde el Terminal Terrestre Regional “Sumpa”, que se encuentra ubicado en el cantón Santa Elena. La Cooperativa de transportes “Santa Rita” es la encargada de transportar a los habitantes palmareños y turistas hasta el centro de la comuna, el tiempo aproximado del recorrido es de 45 minutos y el costo del viaje es de \$1,25 (un dólar con veinticinco centavos).

Igualmente, hay buses desde el terminal que transitan por la vía principal de la Ruta del Spondylus. El sitio de llegada se conoce como cruce de Palmar, donde también podemos encontrar una cooperativa de taxis llamada “PaltaxTrans” que transporta a los palmareños y turistas al interior de la comuna Palmar. El costo es de \$1 (un dólar) según la distancia del recorrido seco y en el sur se puede observar una zona rocosa, la arena es fina y de coloración gris.

### **3.1.2 Atractivos Naturales y Culturales de la comuna Palmar**

#### **Manglares de Palmar**

- Se extiende en 33–49 ha de manglar rojo, negro, blanco y botón.
- Hogar de numerosas aves marinas: gaviotas, garzas, fragatas, piqueros y otras especies migratorias.
- Descubierta que “las aves ni siquiera apresuran el vuelo al percibir a extraños”.

#### **Fauna terrestre y ribereña**

- En la playa y esteros de Palmar: garzas, gaviotas, y otras aves costeras.
- Posibilidad de snorkel en arrecife cercano, observando corales y fauna marina.

### Arrecife El Pelado y reserva marina

- Cerca de Palmar, la reserva marina El Pelado incluye arrecifes y manglares, y es punto de nidificación para piqueros de patas azules y leones marinos.

Palmar es un paraíso para ecoturismo con:

*Tabla 2 Ecosistemas de Palmar*

<b>Ecosistema</b>	<b>Fauna destacada</b>
<b>Manglar costero</b>	Aves marinas, fragatas, piqueros
<b>Estero</b>	Garzas, endémicas, migratorias
<b>Playa/arrecife</b>	Corales, peces, tortugas, lobos marinos
<b>Senderos/costas</b>	Aves ribereñas, anfibios, reptiles

**Fuente:** Axel Gonzabay (2025).

### 3.1.3 Recursos naturales de Palmar

#### **Recursos Hídricos: Ríos y Estuarios:**

El río Palmar y otros afluentes cercanos proporcionan agua para consumo, riego y actividades pesqueras.

**Manglares:** El estuario de Palmar, con su sistema de manglares, es vital para la biodiversidad y protege las costas de la erosión. Los manglares son un elemento natural esencial funcionando como refugios para numerosas especies de aves marinas y migratorias.

**Fauna marina:**

Especies de peces y mariscos como los camarones, los cangrejos y una diversidad de peces autóctonos son esenciales para la pesca artesanal que representa una de las actividades económicas más relevantes en la región.

Tortugas marinas: En las costas aledañas a Palmar se pueden hallar algunas especies de tortugas marinas como la *Caretta* y la *Chelonia mydas*.

**Fauna terrestre:**

Aves: Varias especies de aves migratorias pasan por la zona, especialmente en los manglares. Entre ellas, se pueden encontrar garzas, pelícanos.

Mamíferos: Aunque menos visibles, en los bosques cercanos se encuentran algunos mamíferos como zorros y varios roedores.

**Flora:**

Bosques secos tropicales: La flora típica de la región es de tipo bosque seco tropical con especies como el guayacán, el zapote y el ceibo.

Manglares: Entre la flora vinculada al mangle se encuentran especies como el mangle rojo (*Rhizophora mangle*), el mangle blanco (*Laguncularia racemosa*), y el mangle negro (*Avicennia germinans*) que resultan fundamentales para salvaguardar el ecosistema y la diversidad biológica marina.

**D. Suelos y Agricultura:**

Cultivos autóctonos: En la zona la agricultura abarca la producción de plátano, maíz, yuca y frutas tropicales. No obstante, la actividad de la agricultura es secundaria en relación con la de la pesca.

## **Recursos Culturales de la Comunidad de Palmar**

### **A. Historia y Tradición:**

Historia local: Palmar es una localidad que tiene arraigada la pesca de tradición, y las costumbres pesqueras de las zonas. Sus tradiciones son pescar y cazar como lo han hecho sus familias a lo largo de varios siglos y estas siguen vivas.

Tradiciones: Las celebraciones con mayor tradición en el pueblo, como la misa en honor a la Virgen del Carmen y la repartición de panes, tienen una gran importancia en la idiosincrasia de los vecinos del municipio.

### **B. Arquitectura Local:**

Casas de estilo rural: Las viviendas en Palmar suelen ser de una sola planta, aunque, ahora los pobladores han comenzado a construir sus casas de 2 pisos, generalmente todas las casas son de bloques y concreto.

Iglesia de Palmar: Una iglesia que sirve como centro de la comunidad para eventos religiosos y reuniones sociales.

Santuario Nuestra Señora de Fátima: ubicada en la cima de una colina junto a la comunidad.

Iglesia cristiana Mar de Galilea: la construcción de dos plantas con estilos contemporáneos, se utiliza para eventos religiosos y encuentros sociales.

### **C. Artesanía Local:**

Artesanía en madera y palma: Los artesanos locales elaboran: canastas sombreros, mochilas y otros productos con el uso de madera y palma. Estas tareas constituyen una fuente extra de ingresos para ciertas familias, aunque hoy en día ya no se aprecia en la comunidad el placer de los artesanos.

Tejidos: Se elaboran tejidos tradicionales, especialmente con fibras naturales que están en la región, y son una manifestación cultural importante.

#### **D. Gastronomía:**

Platos típicos: La gastronomía local se basa en productos del mar, como ceviches, sopa de mariscos, arroz con camarones, y otras recetas tradicionales. El pescado fresco es un recurso abundante y utilizado en una variedad de platos locales.

*Tabla 3 Comidas típicas*

Albóndigas de pescado	Sopa marinera
Arroz con deditos de calamar	Pescado asado
Arroz marinero	Picante de pescado
Enhuevado de calamar	Cazuela mixta

**Fuente:** Axel Gonzabay, Año 2025.

### **E. Lengua y Costumbres:**

Lengua: El idioma que se habla en la comunidad de Palmar es el español, aunque también se mantiene el habla de algunas expresiones y lenguaje autóctono relacionado con la actividad pesquera y rural.

Costumbres: En Palmar, como en otras comunidades costeras de Ecuador, la gente conmemora el “Día de los Pescadores”, pescadas con procesiones y festejos. La música autóctona incluye el pasillo y la bomba; al igual que danzas folclóricas.

### **F. Festividades:**

Fiestas patronales: Las festividades religiosas, como las celebraciones de “La Virgen del Carmen”, son muy significativas para la comunidad de Palmar, también “La Virgen de Santa Rita de Casia”, La Virgen es venerada como patrona de los pescadores y su celebración se caracteriza por rituales, festivales y eventos culturales.

Carnavales: Los habitantes de Palmar participan en desfiles y celebraciones con música y bailes tradicionales durante la temporada de carnaval.

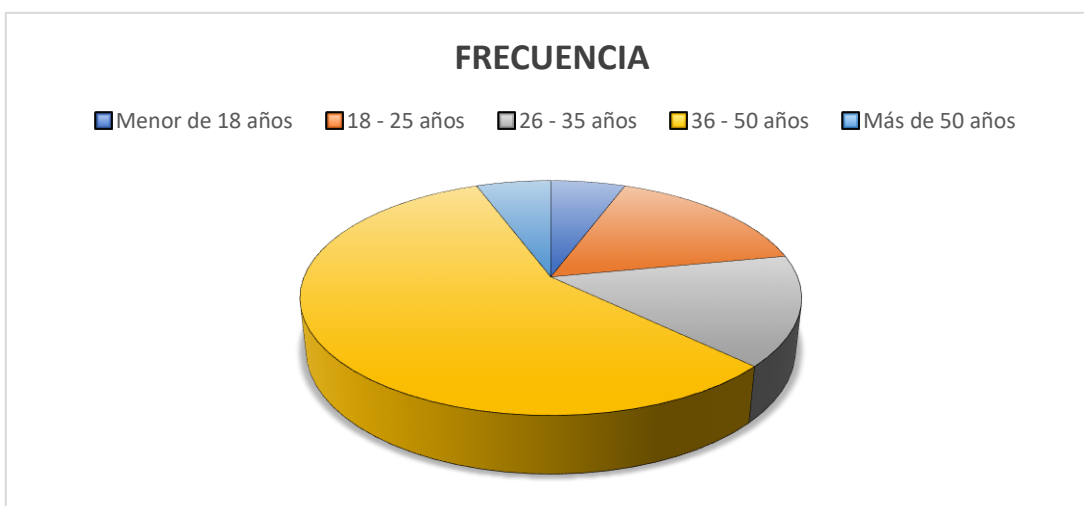
### 3.2 Análisis de datos de las encuestas

Tabla 4 Análisis de datos

Fuente: Axel Gonzabay (2025)

1. Edad	Frecuencia
Menor de 18 años	20
18 - 25 años	57
26 - 35 años	53
36 - 50 años	200
Más de 50 años	20

Gráfico 2 Datos de frecuencia



Fuente: Axel Gonzabay (2025).

## 1. Edad de los encuestados

**Descripción:** El 5.71% de los encuestados tiene menos de 18 años, el 16.29% entre 18 y 25 años, el 15.14% entre 26 y 35 años, el 57.14% entre 36 y 50 años, y el 5.71% más de 50 años.

### Análisis:

La mayoría de los participantes tienen entre 36 y 50 años, un grupo de edad que generalmente posee mayor estabilidad financiera, experiencia en viajes y sensibilidad ecológica. Esta información es útil para segmentar el público meta del camino ecoturístico, dado que este conjunto posee una mayor habilidad para valorar y mantener actividades que demandan responsabilidad y compromiso con el medio ambiente.

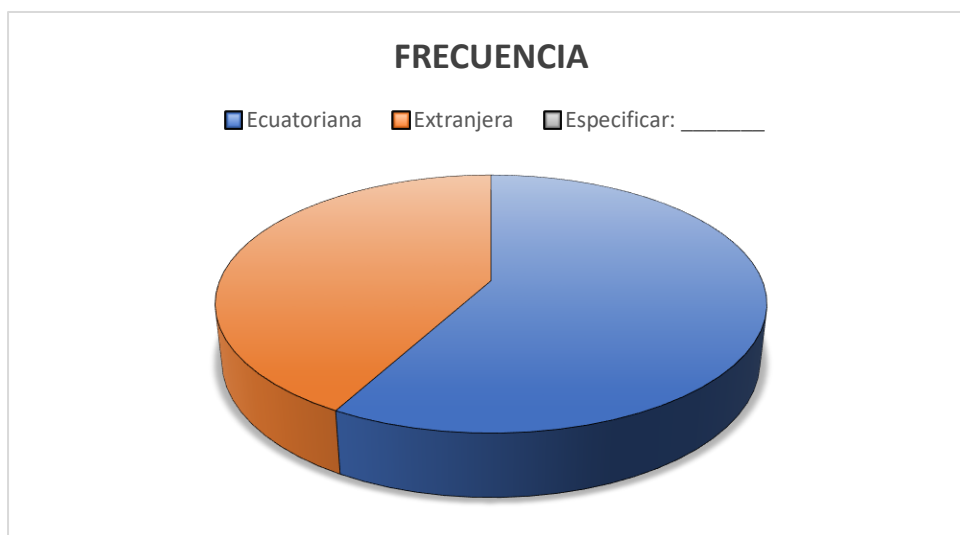
Adicionalmente, la implicación de jóvenes y adultos jóvenes indica un interés entre generaciones, lo que facilita la creación de experiencias diversas ajustadas a distintas edades. Esto refuerza la necesidad de planificar rutas accesibles, seguras y con opciones para todo el público

*Tabla 5 Análisis de datos*

2. Nacionalidad	Frecuencia
Ecuatoriana	203
Extranjera	147
Especificar:	0

**Fuente:** Axel Gonzabay 2025

*Gráfico 3 Datos de frecuencia*



*Fuente: Axel Gonzabay 2025*

## **2. Nacionalidad**

**Descripción:** El 58% de los encuestados son ecuatorianos, mientras que el 42% son extranjeros.

### **Análisis:**

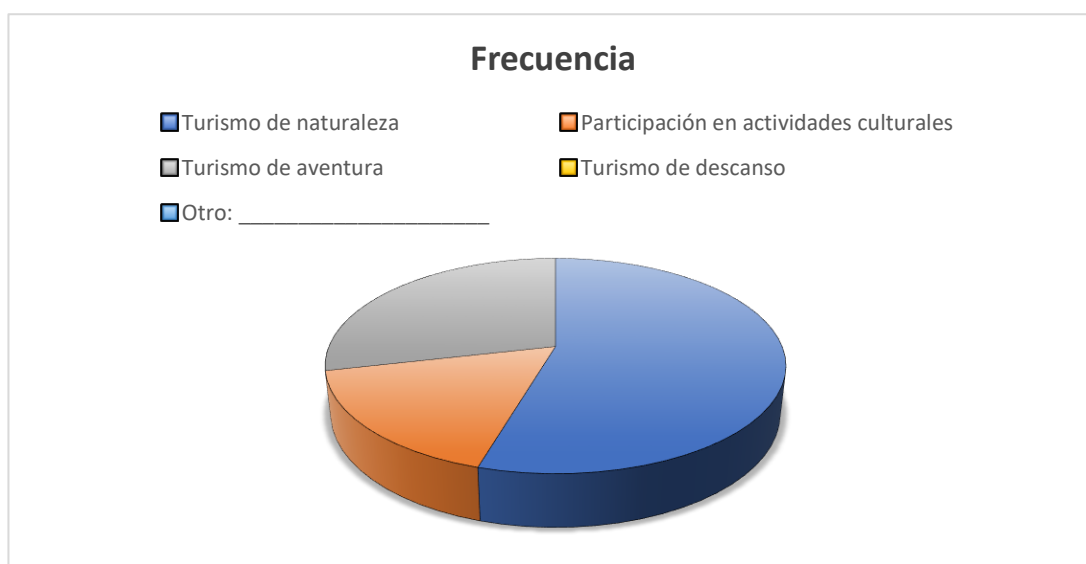
La diversidad de origen de los encuestados demuestra que la comuna Palmar tiene un alcance que sobrepasa lo local, lo que representa una ventaja competitiva. Este alto porcentaje de visitantes internacionales evidencia el atractivo del destino y su potencial para posicionarse en mercados turísticos más amplios. Sin embargo, también implica desafíos, como la necesidad de contar con guías que manejen idiomas extranjeros, señalización multilingüe y servicios que se ajusten a expectativas culturales distintas. En este sentido, la ruta ecoturística debe pensarse no solo como una propuesta local, sino también como una oferta que cumpla con estándares internacionales de turismo sostenible

Tabla 6 Análisis de datos

3. ¿Cuál es el motivo de su desplazamiento a la comuna Palmar?	Frecuencia
Turismo de naturaleza	191
Participación en actividades culturales	59
Turismo de aventura	100
Turismo de descanso	
Otro: _____	

Fuente: Axel Gonzabay, 2025.

Gráfico 4 Datos de frecuencia



### 3. ¿Cuál es el motivo de su desplazamiento a la comuna Palmar?

**Descripción:** El 54.57% indicó que viaja por turismo de naturaleza, el 28.57% por turismo de aventura y el 16.86% por actividades culturales.

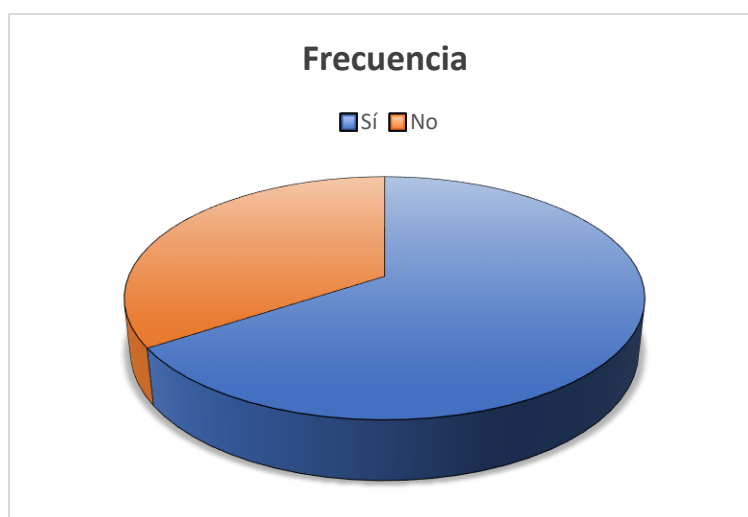
#### **Análisis:**

Estos resultados reflejan una clara tendencia hacia el interés por experiencias en contacto con la naturaleza, lo cual valida directamente el enfoque ecoturístico de la propuesta. La demanda por turismo de aventura también sugiere que los visitantes buscan emoción y exploración, lo que puede integrarse de forma controlada dentro del diseño de la ruta. Asimismo, la participación en actividades culturales invita a incluir elementos patrimoniales, gastronómicos y de tradiciones locales en el recorrido. Esta combinación permite una oferta turística completa, que no solo sea recreativa, sino también educativa y culturalmente enriquecedora.

4. ¿Conoce el término “Ecoturismo”?	Frecuencia
Sí	230
No	120

*Tabla 7 Análisis de datos*

**Fuente:** Axel Gonzabay 2025



#### 4. ¿Conoce el término “Ecoturismo”?

**Descripción:** El 65.71% de los encuestados conoce el término “ecoturismo”, mientras que el 34.29% no lo conoce.

#### **Análisis:**

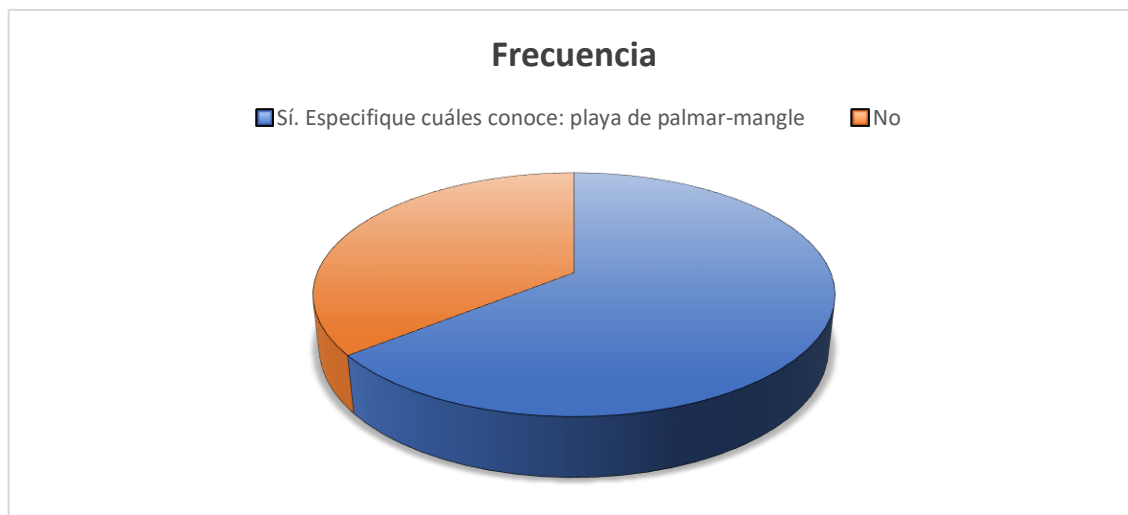
Aunque una mayoría tiene conocimiento del concepto de ecoturismo, un tercio de los encuestados no lo identifica, lo cual representa un área de mejora en términos de alfabetización ambiental.

Esta brecha sugiere que el desarrollo de la ruta debe ir acompañado de estrategias educativas que expliquen la importancia del ecoturismo como práctica sostenible. Incluir mensajes educativos y elementos interpretativos en la ruta contribuirá a formar turistas conscientes y comprometidos con la conservación del entorno. A la vez, se crea un espacio para que la comunidad local también participe como educadora del territorio, fortaleciendo el sentido de pertenencia y conservación.

5. ¿Sabía usted que la comuna Palmar cuenta con atractivos naturales ideales para el ecoturismo?	Frecuencia
Sí. Especifique cuáles conoce: playa de palmar-manglar	225
No	125

*Tabla 8 Análisis de datos*

**Fuente:** Axel Gonzabay 2025



*Gráfico 6 Datos de frecuencia*

**5. ¿Sabía usted que la comuna Palmar cuenta con atractivos naturales ideales para el ecoturismo?**

**Descripción:** El 64.29% respondió que sí conoce los atractivos naturales de Palmar, mientras que el 35.71% dijo que no.

**Análisis:**

Este dato revela que, aunque existe una mayoría que identifica el potencial natural del territorio, aún hay una proporción considerable que no tiene esa información. Esta falta de conocimiento limita el posicionamiento turístico de Palmar y evidencia la necesidad de fortalecer su visibilidad. La ruta ecoturística no solo debe enfocarse en la experiencia en campo, sino también en una adecuada estrategia de promoción que difunda sus paisajes, biodiversidad y singularidad. Dar a conocer estos elementos ayudará a captar nuevos visitantes y a consolidar la imagen de Palmar como un destino verde por excelencia.

6. ¿Qué tipos de actividades ecoturísticas le interesarían realizar en la comuna Palmar?	Frecuencia
Senderismo	56
Observación de flora y fauna	23
Paseo en bote	239
Educación ambiental	32
Otro: _____	

Tabla 9 Análisis de datos

Fuente: Axel Gonzabay 2025

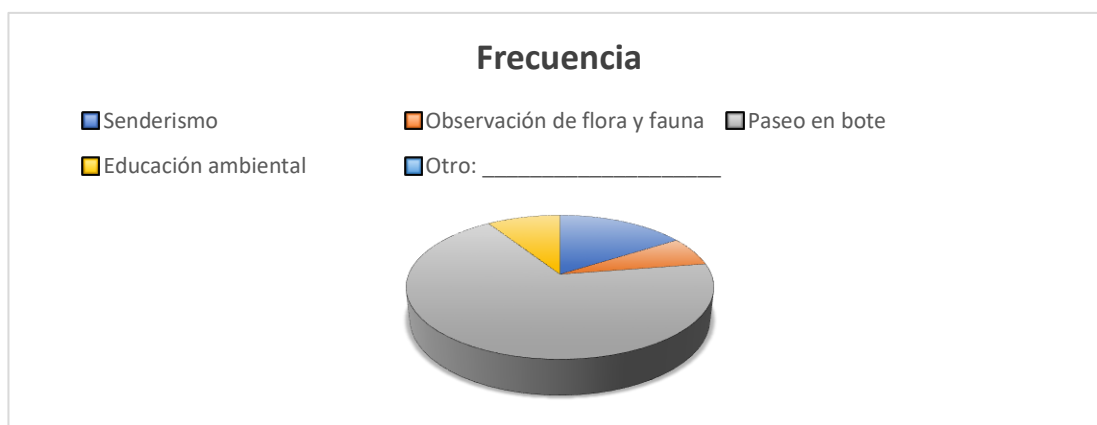


Gráfico 7 Datos de frecuencia

## 6. ¿Qué tipos de actividades ecoturísticas le interesarían realizar en la comuna Palmar?

**Descripción:** El 68.29% de los encuestados manifestó interés en realizar paseos en bote, el 16% en senderismo, el 9.14% en educación ambiental y el 6.57% en observación de flora y fauna.

### **Análisis:**

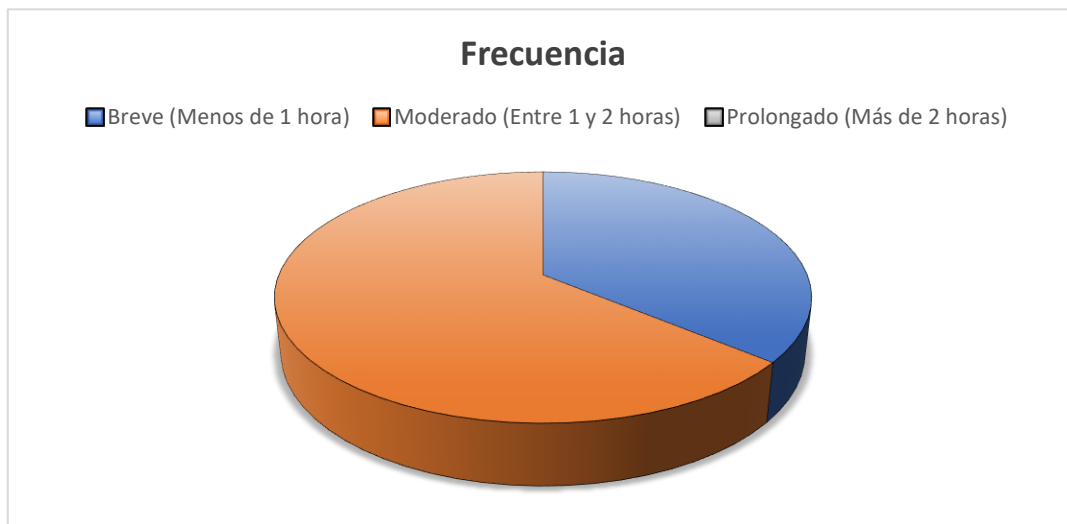
Los resultados evidencian que las actividades acuáticas son las más atractivas para los visitantes, especialmente los paseos en bote. Este interés puede aprovecharse como eje central de la ruta ecoturística, siempre que se realicen estudios de capacidad de carga y manejo ambiental para evitar impactos negativos.

El senderismo, aunque en menor proporción, también debe considerarse como opción complementaria, ya que permite el contacto directo con el entorno terrestre. Las actividades de educación ambiental, y observación de biodiversidad representan una oportunidad para diversificar la oferta y generar conciencia ecológica, alineándose con los principios del ecoturismo auténtico.

<b>7. ¿Cuánto tiempo estaría dispuesto a dedicar a esta actividad de ecoturismo?</b>	<b>Frecuencia</b>
Breve (Menos de 1 hora)	125
Moderado (Entre 1 y 2 horas)	222
Prolongado (Más de 2 horas)	

*Tabla 10 Análisis de datos*

**Fuente:** Axel Gonzabay 2025



*Gráfico 8 Datos de frecuencia*

### **7. ¿Cuánto tiempo estaría dispuesto a dedicar a esta actividad de ecoturismo?**

**Descripción:** El 63.43% de los encuestados está dispuesto a dedicar entre 1 y 2 horas a la actividad, mientras que el 35.71% prefiere una duración breve de menos de una hora.

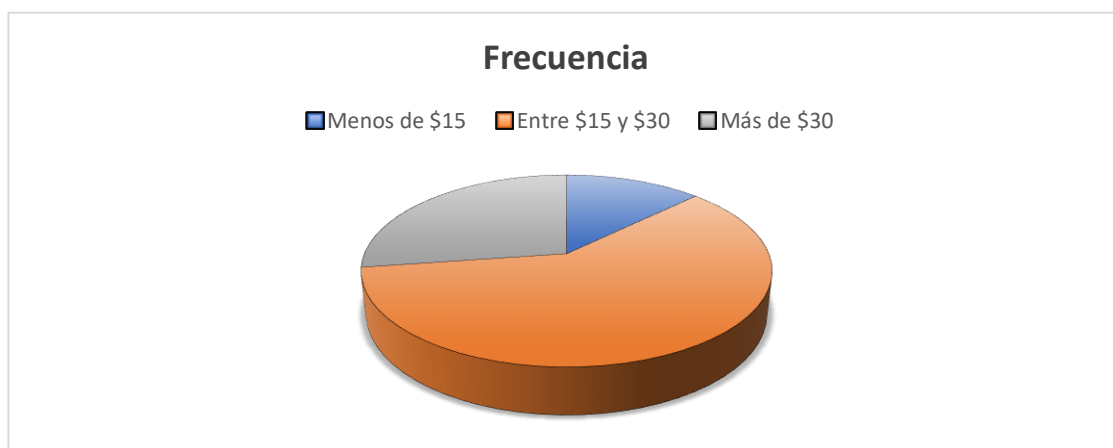
#### **Análisis:**

La mayoría de los encuestados prefiere actividades de duración media, lo que permite estructurar rutas que no sean demasiado extensas, pero que logren cumplir objetivos recreativos, educativos y ambientales. Este dato también es útil para planificar la logística de recorridos, definir horarios y turnos, y optimizar el tiempo de los guías. Además, al existir un grupo que opta por actividades más cortas, se recomienda diseñar rutas alternativas o módulos de visita, de modo que cada perfil de visitante encuentre una experiencia a su medida, sin afectar la sostenibilidad del entorno.

8. ¿Cuál es el valor que le gustaría pagar por una actividad de ecoturismo con guía, equipo necesario y material educativo?	Frecuencia
Menos de \$15	42
Entre \$15 y \$30	198
Más de \$30	90

*Tabla 11 Análisis de datos*

*Fuente: Axel Gonzabay 2025*



*Gráfico 9 Datos de frecuencia*

**8. ¿Cuál es el valor que le gustaría pagar por una actividad de ecoturismo con guía, equipo necesario y material educativo?**

**Descripción:** El 56.57% de los encuestados está dispuesto a pagar entre \$15 y \$30, el 25.71% más de \$30 y el 12% menos de \$15.

**Análisis:**

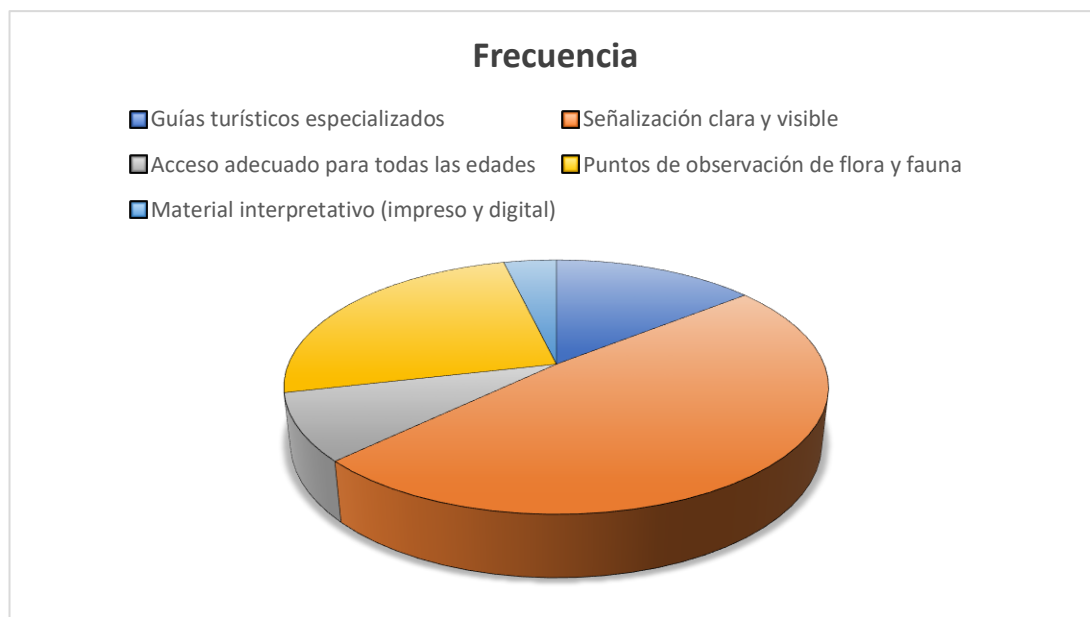
Los resultados muestran una buena disposición al pago por parte de los participantes, lo que indica la posibilidad de establecer tarifas razonables que aseguren la sostenibilidad económica del proyecto. Una mayoría que acepta pagar entre \$15 y \$30

(dólares), permite proyectar una oferta turística competitiva, con servicios de calidad que incluyan guías capacitados, materiales informativos y seguridad. El grupo que pagaría más de \$30 (dólares) también abre la puerta a opciones diferenciadas o premium. Se debe trabajar cuidadosamente la estructura de costos para garantizar accesibilidad, sin sacrificar la viabilidad financiera ni la calidad del servicio.

<b>9. ¿Cuál de los siguientes ítems considera muy importante como reflejo de una ruta turística de ecoturismo en Palmar?</b>	<b>Frecuencia</b>
Guías turísticos especializados	50
Señalización clara y visible	170
Acceso adecuado para todas las edades	30
Puntos de observación de flora y fauna	87
Material interpretativo (impreso y digital)	13

*Tabla 12 Análisis de datos*

**Fuente:** Axel Gonzabay 2025



*Gráfico 10 Datos de frecuencia*

**9. ¿Cuál de los siguientes ítems considera muy importante como reflejo de una ruta turística de ecoturismo en Palmar?**

**Descripción:** El 48.57 % ve como esencial la señalización clara y perceptible el 24.86 % los lugares para observar flora y fauna el 14.29 % las guías turísticas especializadas el 8.57 % el acceso apropiado para todas las edades y el 3.71 % el material interpretativo impreso o digital.

**Análisis:**

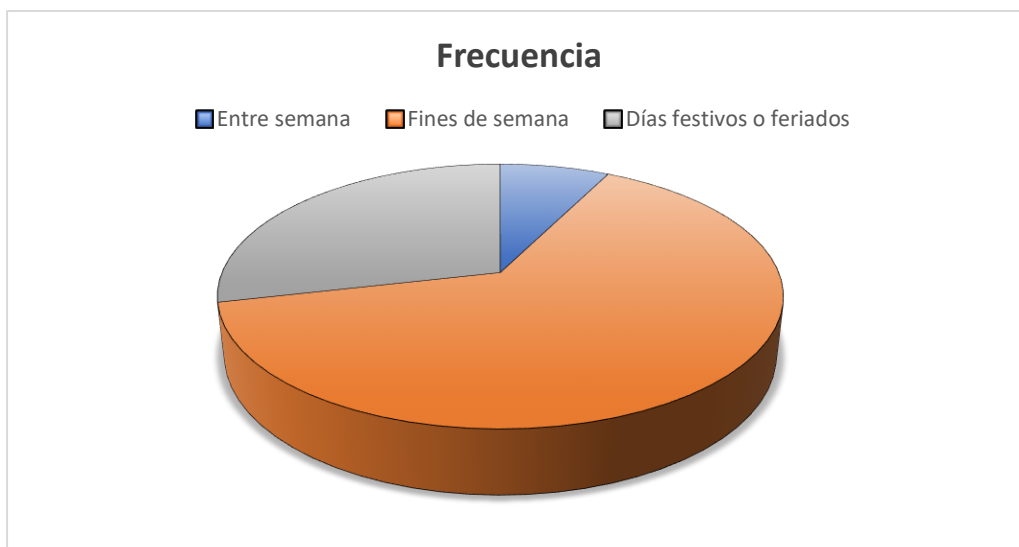
El elemento más apreciado es la señalización clara, lo que resalta la importancia de guiar y simplificar la experiencia de los visitantes, sin confiar únicamente en guías. La relevancia de los lugares de observación muestra el interés por la interacción visual con el medio ambiente, apoyando la propuesta de incorporar estaciones educativas durante el trayecto.

A pesar de que, en un porcentaje inferior, la existencia de guías competentes es crucial para la transmisión de información especializada. Este grupo de prioridades debe orientar la infraestructura fundamental del camino, que debe ser operativo, accesible y en consonancia con los fundamentos del ecoturismo.

<b>10. ¿Qué día prefiere para realizar actividades de ecoturismo?</b>	<b>Frecuencia</b>
Entre semana	26
Fines de semana	224
Días festivos o feriados	100

*Tabla 13 Análisis de datos*

**Fuente:** Axel Gonzabay 2025



*Gráfico 11 Datos de frecuencia*

### 10. ¿Qué día prefiere para realizar actividades de ecoturismo?

**Descripción:** El 64 por ciento de los participantes en la encuesta prefieren llevar a cabo estas actividades los fines de semana el 28 por ciento durante días de festividad o feriados y el 7 por ciento entre semana.

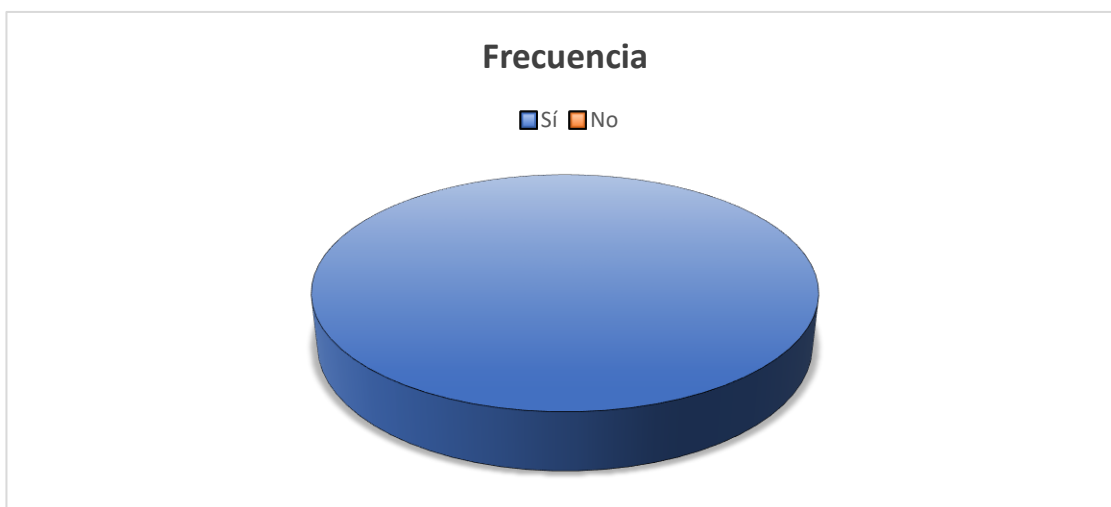
#### **Análisis:**

Los fines de semana son los días con mayor demanda turística, lo que ayuda a establecer una forma de trabajo más fortalecida en esos momentos. Esa preferencia es un buen indicador para programar horarios de guías, atenciones rápidas, servicios extra y reguladores de espacio. El mayor número de visitantes en esos días, también pedir unas mejoras necesarias y la presencia personal, por otra parte, la poca afluencia durante la semana muestra la opción de ofertas especiales o eventos que buscan grupos particulares como estudiantes o personas que vienen de lugares importantes.

11. ¿Estaría dispuesto a cumplir las normas ambientales dispuestas para conservar la ruta ecoturística en Palmar?	Frecuencia
Sí	350
No	

*Tabla 14 Análisis de datos*

*Fuente: Axel Gonzabay 2025*



*Gráfico 12 Datos de frecuencia*

**11. ¿Estaría dispuesto a cumplir las normas ambientales dispuestas para conservar la ruta ecoturística en Palmar?**

**Descripción:** El 100% de los participantes en la encuesta expresó su disposición a acatar las regulaciones medioambientales.

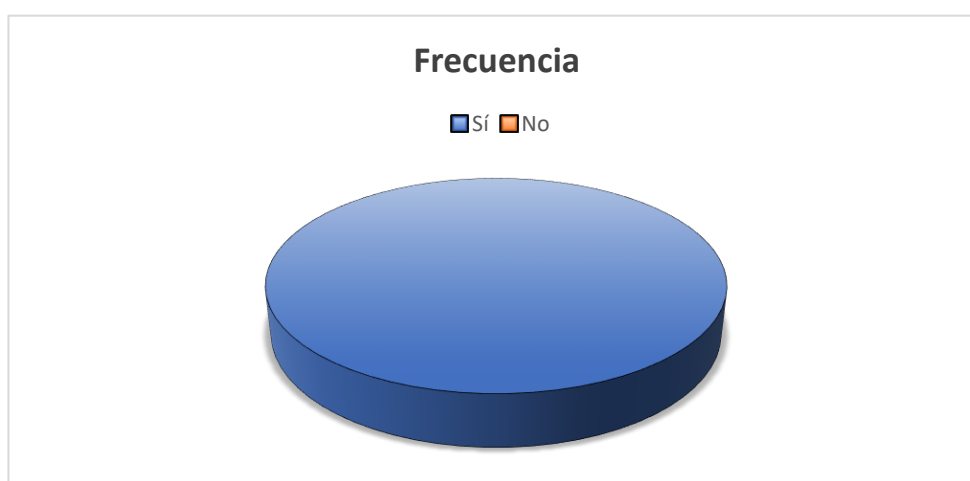
### **Análisis:**

La total aceptación del cumplimiento de las normas medioambientales es una señal muy positiva para la administración responsable del camino ecoturístico. Esta medida permite establecer un reglamento claro y riguroso que controle la conducta de los visitantes, en base a la preservación del ambiente.

Adicionalmente, facilita la creación de actividades educativas que fortalezcan el compromiso con el medio ambiente sin la resistencia del público. Este apoyo también resulta beneficioso para las autoridades locales, pues respalda la inversión en sistemas de control, supervisión y concienciación. Es esencial que la comunidad y los turistas asuman una responsabilidad conjunta para garantizar la viabilidad del proyecto.

<b>12. ¿Considera viable la propuesta de una ruta turística de ecoturismo en la comuna Palmar?</b>	<b>Frecuencia</b>
Sí	350
No	

*Tabla 15 Análisis de datos*



*Gráfico 13 Datos de frecuencia*

**12. ¿Considera viable la propuesta de una ruta turística de ecoturismo en la comuna Palmar?**

**Descripción:** El 100% de los participantes considera viable la propuesta de una ruta ecoturística en la comuna Palmar.

**Análisis:**

El apoyo unificado de los participantes en la encuesta a la factibilidad de la propuesta representa un respaldo convincente para su evolución. Este desenlace muestra un sólido respaldo social, lo que respalda el proyecto desde sus fases iniciales y simplifica su incorporación en ámbitos institucionales y comunitarios. La percepción de viabilidad también conlleva una expectativa favorable en relación a las ventajas que la ruta podría producir en términos económicos, ambientales y sociales. Esta percepción debe ser aprovechada para construir alianzas entre actores públicos, privados y comunitarios que apoyen la implementación y permanencia del proyecto.

**3.3 Análisis de entrevista**

La entrevista realizada a un representante activo de la fundación que opera en la Comuna Palmar revela una perspectiva integral sobre el estado actual, los avances, desafíos y potencialidades del ecoturismo en este territorio. En el habla del entrevistado se ve que, aunque hay trabajos individuales y de grupos, las reglas locales que maneja la ciudad han estado poco involucradas y sin organización en fomentar un tipo de turismo que dure mucho.

En términos generales, se ve que la comunidad no ha tomado un papel importante en el crecimiento turístico, las acciones del gobierno han sido solo por momentos; limpiar en fechas especiales, sin que haya un plan firme de componer, infraestructura o publicidad del turismo, este error por parte del gobierno ha sido un poco remplazado por grupos cívicos, como la fundación que fue hablada, que han iniciado cosas importantes; por ejemplo: cuidar el manglar de Palmar y crear

actividades para turistas como: kayak, caminatas verdes, viajes en barco e incluso ideas de rutas culturales y nocturnas.

Uno de los logros más relevantes de Neo Juventud, es pues, obtener el reconocimiento por parte del ministerio del ambiente al avalar el cuidado que ellos realizan. Este logro, no solo ha facilitado la preservación de un ecosistema de gran valor, sino que también ha propiciado futuros acuerdos con entidades públicas, como la Prefectura de Santa Elena, que de acuerdo con el entrevistado está comenzando a comprometerse con iniciativas específicas, como la implementación de señalética turística y la formación de guías locales. Respecto a la propuesta de turismo el entrevistado resalta diversos recursos naturales y culturales que podrían ser incorporados en un trayecto de ecoturismo. Dentro de los elementos naturales destacan la playa de Palmar, el manglar (reconocido como uno de los más extensos de la provincia con cerca de 35 hectáreas), las áreas para snorkel y los lugares para la pesca deportiva.

En el ámbito cultural se hace referencia a aspectos como la iglesia de la comuna y un conjunto de cuentos locales que, según se sugiere, podrían ser plasmados en murales como parte de una ruta cultural de noche. A pesar de no ser completamente implementada, esta propuesta muestra un elevado nivel de innovación y una visión de crecimiento turístico sostenible e identitario. No obstante, el entrevistado también reconoce barreras estructurales que han restringido el avance del turismo ecológico en Palmar. Se destacan entre los principales: la ausencia de una regulación específica que controle las actividades turísticas, la falta de un ordenamiento territorial apropiado en áreas de playa, la fragilidad de la entidad comunitaria para fomentar proyectos de grupo y la falta de una estrategia de promoción eficaz, tal como se refleja en la desaparición de una página web diseñada anteriormente para destacar la oferta turística de la industria. En relación con la participación de los jóvenes, la entrevista muestra un escenario variado. Aunque hay un pequeño grupo que se involucra de manera activa como guías turísticos y en actividades de conservación, la participación aún no es masiva. Esto indica la importancia de robustecer los procesos de capacitación, motivación y conexión de la juventud local, con el crecimiento turístico particularmente a través de estrategias de formación técnica, estímulos financieros y sensación de pertenencia territorial. Respecto a la conducta de los visitantes, se enfatiza una postura positiva y dedicada a la preservación del medio ambiente.

La acción de plantación de un árbol, en el transcurso de la visita, fortalece la relación emocional entre el turista y la región, fomentando una cultura de responsabilidad ecológica. Además, esta táctica ha facilitado la recuperación de áreas impactadas por camaroneras desocupadas, lo que constituye un caso exitoso de reforestación comunitaria vinculada al ecoturismo. Finalmente, el entrevistado expone un conjunto de necesidades fundamentales para fortalecer el ecoturismo en Palmar. Incluyen: la renovación del inventario de flora y fauna, la puesta en marcha de rutas culturales y ciclísticas, la creación de productos turísticos vanguardistas, como el parapente, por su escala, principalmente la colaboración institucional con universidades, prefecturas y los ayuntamientos parroquiales. Estas demandas reflejan una visión clara del camino a seguir, pero también la necesidad urgente de apoyo técnico, financiero y político. La entrevista presenta una comunidad con un gran potencial para el ecoturismo, una notable riqueza natural y cultural, y un conjunto de personas dedicadas al desarrollo sostenible. Sin embargo, la ausencia de una organización institucional, regulaciones claras, de una promoción apropiada y una participación masiva, restringen la difusión de esta iniciativa. Para vencer estos retos, sería necesaria una eficaz coordinación entre entidades comunitarias, públicas y privadas. Además, de la puesta en marcha de una estrategia completa que facilite convertir el ecoturismo en un motor de progreso para la Comuna Palmar.

### **3.4 Análisis de contenido**

El análisis de contenido aplicado en esta investigación se centró en examinar con profundidad los datos cualitativos obtenidos mediante las entrevistas y fichas de observación, con el propósito de identificar categorías temáticas relevantes en torno a la percepción comunitaria, el aprovechamiento turístico de los recursos naturales y culturales, y el nivel de participación en el desarrollo de la ruta ecoturística en la comuna Palmar. Este análisis permitió explorar las significativas, expectativas y valoraciones expresadas por los actores locales, en especial los representantes de la Fundación Neo Juventud, considerados actores clave en el proceso de gestión territorial.

La unidad de análisis consistió en fragmentos significativos del discurso recogido durante la entrevista a un representante de la fundación, así como en las

observaciones registradas en campo. Se establecieron categorías emergentes que respondieron a los objetivos de la investigación, tales como: conservación del manglar, potencial turístico del entorno, limitaciones organizativas, percepción comunitaria, rol de la juventud, propuestas innovadoras de rutas y necesidades estratégicas para la consolidación del ecoturismo.

El método implicó una lectura exploratoria del contenido textual, seguida de una codificación abierta que facilitó la identificación de patrones de sentido y componentes repetitivos. Después, los códigos fueron agrupados bajo categorías interpretativas que ayudaron a organizar el debate sobre los descubrimientos. Se garantizó la fiabilidad del análisis mediante la triangulación con los resultados cuantitativos obtenidos en las encuestas y con los datos del instrumento de observación, lo que fortaleció la validez interna del estudio y permitió construir una visión más integral de la realidad investigada. El estudio de contenido mostró que, pese a que la comuna Palmar cuenta con recursos de ecoturismo de gran valor, su uso está restringido debido a la ausencia de orden institucional, la carencia de infraestructura y una promoción turística limitada. No obstante, también se notó una significativa motivación de ciertos colectivos organizados para elaborar propuestas sustentables, además, de una disposición hacia la colaboración con entidades públicas. Estos descubrimientos respaldan la importancia de robustecer los procesos de formación y planificación participativa, componentes esenciales para garantizar que el camino ecoturístico sugerido no solo sea factible, sino también sostenible a largo plazo y refleje los valores locales.

### **3.5 Análisis de la ficha de observación**

La observación directa realizada en el atractivo turístico Comuna Palmar, ubicado en la provincia de Santa Elena, cantón Santa Elena, parroquia Colonche, permitió identificar una serie de características fundamentales que condicionan tanto su potencial turístico como sus limitaciones actuales. Este sitio, clasificado bajo la categoría de ecoturismo, se caracteriza por un clima cálido y una oferta natural propicia para actividades al aire libre, lo cual lo convierte en un destino viable, especialmente en los meses de enero, febrero y marzo, considerados como los de mayor atractivo por las condiciones climáticas favorables.

El ingreso al sitio es de tipo público, lo cual puede implicar una gestión comunitaria flexible, orientada a la conservación y extendida al turismo. La entrada por carretera se lleva a cabo por una vía de primer orden; no obstante, se reporta un estado deficiente de la infraestructura, lo que constituye un obstáculo considerable para el crecimiento del turismo seguro y sostenible. En cuanto a la disponibilidad de servicios turísticos complementarios, se evidencia una presencia limitada.

Existen opciones de alimentación y bebidas, así como servicio de guías lo cual favorece la experiencia del visitante. No obstante, la ausencia de agencias operadoras, transporte interno y centros de interpretación reduce las oportunidades de brindar una atención integral y profesionalizada. Entre las comodidades del ambiente, sobresale la presencia de puntos informativos debidamente calificados, lo que proporciona valor informativo al visitante. Sin embargo, la falta de espacios para la interpretación evidencia una fragilidad en la difusión de contenido educativo y ambiental, que resulta esencial en los lugares de interés para el ecoturismo. La infraestructura de acogida como refugios, zonas de camping y aparcamiento, está presente y en condiciones operativas, en particular estas dos últimas, que fueron valoradas como buenas, lo que indica una capacidad elemental para alojar visitantes con un cierto nivel de independencia.

En lo relativo la señalética, el lugar carece de paneles informativos y de normativa visible sobre las actividades permitidas o prohibidas, situación que puede comprometer tanto la seguridad del visitante como la conservación del entorno natural. A pesar de ello, se reporta la práctica de actividades de contacto directo con la naturaleza, como senderismo, kayak, caminata, observación de flora y fauna y paseo en bote, lo cual evidencia un potencial claro para consolidarse como un sitio de turismo de naturaleza si se fortalecen los componentes de interpretación y gestión ambiental.

Además, la promoción del sitio web es casi nula en los medios digitales, ya que no dispone de una página web ni de redes sociales activas. Esta ausencia de presencia en línea supone una grave restricción en cuanto a posicionamiento y captación de visitantes foráneos. En cuanto a administración, el sitio es gestionado por la comunidad mediante el Cabildo, lo que refleja un modelo de participación y comunitaria. No obstante, la carencia de personal especializado en turismo restringe las habilidades para planificar, administrar y brindar atención profesional al turista.

Finalmente, el estado de conservación del atractivo fue clasificado como alterado, lo cual alerta sobre intervenciones o presiones externas que pueden estar deteriorando el entorno natural. Asimismo, se evidencian serias deficiencias en el estado de algunos servicios básicos, como baterías sanitarias, centros de recepción y garitas de control, lo cual incide negativamente en la calidad del servicio turístico y en la percepción general del visitante.

Este estudio muestra que la Comuna Palmar tiene un recurso natural y social valioso. Aunque ofrece un marco básico de servicios y ecoturismo, aún es necesario implementar estrategias para volverse un lugar sostenible y atractivo. Las áreas principales para mejorar son: la infraestructura vial; adición de señalética didáctica, creación de contenido digital para promoción y la capacitación técnica a los actores de la comunidad que trabajan en la gestión del sitio.

### **3.6 Análisis de grupo focal**

Para complementar la información obtenida a través de encuestas, entrevistas y observaciones, se llevó a cabo un grupo focal con miembros representativos de la comunidad de Palmar, en particularmente de la Fundación Neo Juventud. Esta metodología cualitativa facilitó la creación de un ambiente de conversación grupal, en el que los participantes meditaron acerca de la factibilidad, el potencial y los retos vinculados con la creación de una ruta de ecoturismo en la región. Durante la sesión del grupo focal, los participantes coincidieron en que la comuna Palmar, cuenta con recursos naturales de alto valor paisajístico y ecológico, como los manglares, playas y zonas de avistamiento de aves, los cuales son altamente atractivos para el turismo de naturaleza. Además, admitieron la presencia de componentes culturales singulares, como las celebraciones religiosas, la comida local y las leyendas ancestrales, que pueden ser incorporados como elementos distintivos de una propuesta turística distintiva.

Uno de los temas centrales abordados fue la necesidad urgente de fortalecer la infraestructura turística básica, destacando la mejora de accesos viales, la implementación de señalética interpretativa y la adecuación de senderos seguros y

accesibles. Además, se subrayó la importancia de capacitar a los miembros de la comunidad, especialmente a jóvenes y mujeres, en áreas como guianza turística, atención al cliente y manejo ambiental.

### **3.7 PROPUESTA**

La propuesta apunta a una ruta de ecoturismo sostenible hacia la comuna Palmar, del cantón Santa Elena, con un enfoque desde los aspectos naturales, culturales, de la zona social, un programa turístico destinado a la preservación del ecosistema y el progreso de la comunidad. La caminata es considerada como una experiencia en la que vale la pena aprender, participar y relacionarse con una comunidad ecológica, promoviendo de esta manera la economía local y el turismo sostenible.

#### **3.7.1 Objetivos de la propuesta**

##### **3.7.1.1 Objetivo general de la propuesta**

Proponer una ruta ecoturística en la comuna Palmar que integre los recursos naturales y culturales del territorio, promueva la educación ambiental y fortalezca la participación comunitaria, generando beneficios económicos sostenibles sin comprometer el equilibrio ecológico de la zona.

##### **3.7.1.2 Objetivo específico de la propuesta**

- Detectar y definir los encantos naturales y culturales que sean adecuados para la realización de actividades de ecoturismo en la comuna Palmar.
- Elaborar un plan de ecoturismo organizado que incluya experiencias de interacción con la naturaleza, educación en medio ambiente y expresiones culturales de la comunidad.
- Potenciar las habilidades locales a través de la participación activa de los residentes en puestos fundamentales en el sector turístico (guías operadores anfitriones productores).

- Fomentar acciones sustentables que aseguren la preservación de la biodiversidad y la consideración hacia el legado cultural del territorio.

### **3.8 Antecedentes de la propuesta**

El turismo ecológico se ha consolidado como una opción factible para fomentar el progreso sostenible en comunidades rurales y costeras de Ecuador, en particular en aquellas que, como la comuna Palmar, tienen un gran valor ecológico y cultural, pero no cuentan con una planificación turística apropiada. El conocimiento acumulado en diversas regiones del país ha evidenciado que si se administra de manera participativa e informada el turismo basado en la naturaleza puede transformarse en un instrumento estratégico para diversificar la economía local preservar los ecosistemas vulnerables y robustecer la identidad de la comunidad. En relación con Palmar en particular, el crecimiento del turismo en las últimas décadas ha estado caracterizado por una tendencia de expansión informal y descontrolada, enfocada principalmente en sus playas.

Este escenario ha provocado consecuencias perjudiciales para el medio ambiente, como la contaminación, la degradación del mangle, la presión sobre las especies marinas y la desintegración del entramado social, pese a la abundancia biológica de la región que incluye manglares, aves migratorias, tortugas marinas, arrecifes y esteros, la comunidad todavía no ha conseguido incorporar estos recursos en un producto turístico organizado que asegure la sostenibilidad ambiental y las ganancias económicas justas, hay antecedentes clave de la organización que demuestran el deseo de la comunidad de cambiar esta situación. La Fundación Neo Juventud, formada por jóvenes dedicados a preservar el medio ambiente, ha promovido iniciativas de reforestación, educación en medio ambiente y seguimiento de la fauna, además, de pequeñas iniciativas de turismo vivencial. Estas iniciativas, a pesar de ser todavía preliminares, evidencian un grado de capital social y organizativo que puede ser reforzado a través de la creación de una ruta de ecoturismo técnicamente respaldada y socialmente reconocida, a la vez, varios estudios académicos han examinado la relevancia de establecer rutas turísticas en situaciones parecidas, investigaciones llevadas a cabo en otras localidades costeras de la provincia de Santa Elena tales como Olón y San Pablo han facilitado la identificación de buenas prácticas, modelos de

participación y criterios técnicos para la creación de circuitos sostenibles. Estas vivencias han demostrado que la mezcla de encantos naturales, herencia cultural e involucramiento local representa una estrategia eficaz para impulsar el turismo sin poner en riesgo los ecosistemas.

A nivel internacional, existen modelos de ecoturismo comunitario exitosos que han sido implementados en áreas protegidas, bosques secos tropicales y zonas de manglar. En todos estos casos, el éxito del proyecto ha dependido en gran medida de la articulación entre comunidad, academia, Estado y sector privado. Esta interrelación permite garantizar la formación de capacidad local, el acceso a financiamiento, la promoción del destino y el monitoreo continuo de los impactos sociales y ambientales del turismo.

El planteamiento de un camino ecoturístico en la comuna Palmar no se presenta de forma independiente, sino que se ubica en un contexto más extenso de búsqueda de respuestas sustentables a los retos del crecimiento local. Hace referencia a la urgencia de regular la actividad turística, utilizar de manera responsable los recursos naturales y culturales. Potenciar las habilidades organizativas de la comunidad y establecer a Palmar, como un lugar ecológico distintivo en el litoral de Ecuador. Esta propuesta cobra particular importancia en el contexto actual de crisis medioambiental mundial, en el que se requiere una transformación en el modo de interactuar con la naturaleza. El turismo convencional, de gran consumo y gran repercusión, ha probado ser inviable en numerosas regiones del planeta. En respuesta, el turismo ecológico es una opción ética, educativa y resistente que fomenta valores de respeto, cuidado y regeneración. En esta línea el ecoturismo en Palmar no solo se percibe como un producto de turismo, sino también como un instrumento educativo y transformador tanto para los turistas como para los residentes locales.

### **3.9 Actores clave**

La creación, puesta en marcha y sustentabilidad de la ruta de ecoturismo demandan la colaboración conjunta de varios actores estratégicos que participan de manera directa o indirecta en el crecimiento turístico de la región. Estas partes involucradas se organizan en tres niveles: comunitario, institucional y exterior.

En el ámbito comunitario: sobresale la Fundación Neo Juventud, artesanos, emprendedores locales y líderes jóvenes, quienes tienen un profundo entendimiento del territorio y un interés directo en su preservación y uso sustentable.

A nivel institucional participan entidades como: el Ministerio de Turismo, el GAD parroquial de Colonche, el Gobierno Provincial de Santa Elena, organizaciones no gubernamentales ambientales y centros de educación superior, los cuales pueden aportar con asistencia técnica, formación, normativas y promoción.


#### **3.9.1 Participantes**

Los principales miembros de esta idea son los moradores de la zona Palmar, unidos en varios grupos y líderes locales. Especialmente, la Fundación Nueva Juventud tiene un papel importante como conector del ecoturismo en el lugar, impulsando actos de aprendizaje sobre el medio ambiente, cuidado del manglar y negocios que no dañan la naturaleza. También participan familias pescadoras que desean diversificar sus ingresos mediante servicios turísticos (gastronomía, paseos en bote, hospedaje); mujeres artesanas interesadas en rescatar técnicas ancestrales y ofrecer productos culturales, y jóvenes capacitados como guías naturalistas.

La universidad, representada por el autor de el diseño de la presente tesis, actúa como un puente entre el conocimiento académico y las necesidades prácticas de la comunidad, aportando herramientas para el diseño, validación y mejora continua de la ruta ecoturística.

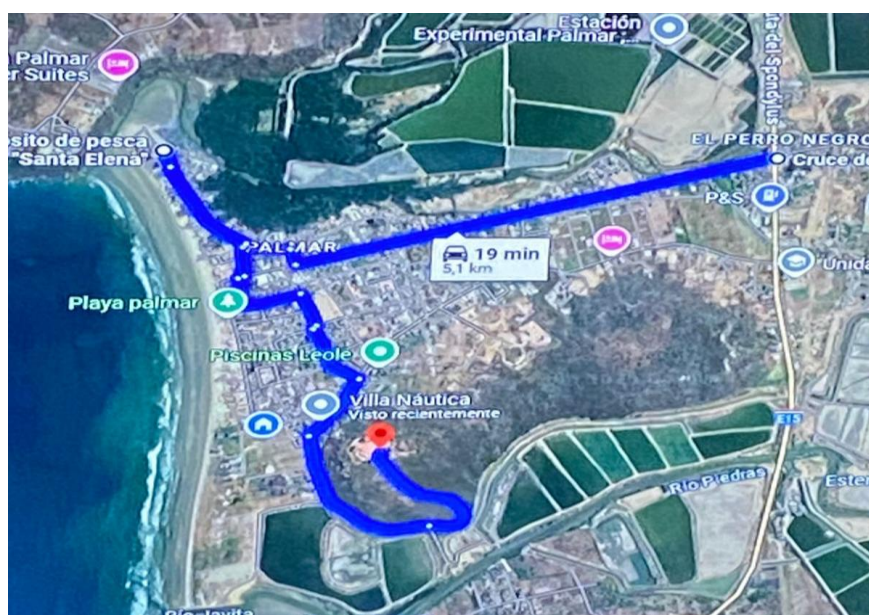
### 3.10 Logo

Gráfico 14 Logotipo



### 3.11 RUTA ECOTURISTICA

Gráfico 15 Mapa de vía a recorrer



Fuente: Google Maps, (2025).

### 3.11.1 Descripción de la Ruta

La ruta ecoturística propuesta en la comuna Palmar se ha estructurado como un recorrido de tres días que integra experiencias inmersivas en la naturaleza, la cultura local y las prácticas sostenibles, respetando el ritmo de vida comunitario y los principios del turismo responsable. Su diseño se basa en la interpretación del medio ambiente la interacción directa con los ecosistemas costeros y la implicación directa de los residentes como figuras clave en el proceso turístico

### 3.11.2 Distancia Total y Nivel de Dificultad de la Ruta Ecoturística

*Tabla 16 Distancia y recorrido-dificultad de la ruta ecoturística*

Día	Actividad Principal	Tipo de terreno	Distancia	Duración	Nivel de dificultad	Dificultades específicas
1	Recorrido en kayak por los manglares de Palmar	Agua (estuario)	3.5 – 4 km	2.5 horas	Moderado	<ul style="list-style-type: none"> <li>Se necesita de una coordinación mutua para remar en kayak.</li> <li>Calor y deshidratación.</li> </ul>
2	Senderismo en la colina del santuario nuestra señora de Fátima.	Sendero de colina	3.5 – 4km	3 horas	Moderado	<ul style="list-style-type: none"> <li>Pendiente moderada en la colina.</li> <li>Se estima una resistencia moderada.</li> </ul>
3	Turismo responsable y limpieza de playas	Área de caminos de tierra	1.5 – 2.5 km	2 horas	Bajo a moderado	<ul style="list-style-type: none"> <li>Caminata bajo el sol transportando bolsas de basura en la actividad.</li> </ul>

Se estima que los 3 días de actividades incluyan un trayecto aproximado de 9 a 10 km, teniendo en consideración los traslados por los diferentes lugares de la comuna Palmar, tales como el recorrido del manglar, la playa y la colina ubicada en el santuario. Esta distancia se organizó minuciosamente para tener balanceada la distancia de cada

recorrido y asimismo brindar una experiencia única y de calidad al turista en la ruta planteada y fomentar un turismo responsable a la comunidad.

La ruta ha sido categorizada con una dificultad moderada ya que las actividades involucran diversos terrenos. No se necesita de una experiencia técnica, solo se aconseja que los participantes posean una condición física moderada.

Asimismo, se han reconocido ciertos retos particulares que se podrían presentar a lo largo del trayecto, tales como la exposición al sol, la necesidad de remar y sobre todo zonas sin sombras.

Por tal motivo, se recomienda;

- Hacer pausas prolongadas
- Mantener una buena hidratación constante
- Protección solar
- Calzado apropiado para las actividades ecoturísticas.
- Acatar las sugerencias del guía local

### **Día 1: Exploración del ecosistema de manglar y educación ambiental**

El primer día comienza con el arribo de los visitantes a la comuna donde son acogidos por guías comunitarios formados. Tras la instalación en los hospedajes locales situados cerca del acceso principal del pueblo se lleva a cabo una charla introductoria acerca del medio ambiente la historia de la comuna y las reglas de conducta responsable en zonas de gran importancia ecológica. Luego se inicia el ejercicio de kayak en los estuarios del río Palmar y el brazo fluvial Miñay. En este viaje en barco se exploran túneles naturales de mangle rojo blanco y negro donde habitan una variedad de especies como piqueros de patas azules fragatas garzas cangrejos y otras aves migratorias. Esta vivencia se dirige e interpreta en tiempo real facilitando que los visitantes entiendan la relevancia ecológica del mangle como ecosistema esencial para la vida marina y la salvaguarda de las costas. Después del viaje los visitantes se deleitan con un almuerzo típico hecho con productos marinos en

establecimientos comunitarios promoviendo de esta manera el consumo local y la economía equitativa. Durante la tarde disfrutan de su tiempo libre para pasear por la playa y observar el ocaso. Finalmente, la jornada concluye con un taller interactivo de enseñanza ambiental en el que se tratan asuntos como la biodiversidad local la contaminación de las costas y el rol del turismo en la preservación.

### **Día 2: Cultura viva, saberes ancestrales y paisajes panorámicos**

El segundo día se dedica a la relevancia cultural de la región. Tras un desayuno convencional los turistas se involucran en una visita interpretativa por la urbe de la comuna donde se visitan la Iglesia de Palmar el Santuario de Nuestra Señora de Fátima situado en la cumbre del monte y la Iglesia cristiana Mar de Galilea. No solo estas construcciones poseen un valor arquitectónico, sino que también se convierten en lugares de reunión espiritual y social para los residentes. Después los visitantes se incorporan a un taller de artesanía con residentes locales en el que aprenden métodos tradicionales de tejido con palma y troncos. Este lugar posibilita la reaparición de conocimientos antiguos y el refuerzo del lazo cultural entre la comunidad y los turistas. Después de una comida comunitaria con productos de la agricultura y el mar la ruta prosigue con una caminata por la zona hasta los cerros próximos desde donde se pueden disfrutar de vistas panorámicas del mar los manglares y el caserío. La tarde finaliza con una visita a una finca agrícola situada en la parroquia Colonche donde se lleva a cabo una ponencia acerca de métodos de agricultura sustentable gestión de cultivos como el plátano el maíz y la yuca y el papel de las familias de agricultores en la estabilidad ecológica del lugar. En la noche los visitantes se deleitan con una cena típica junto a música autóctona y bailes tradicionales lo que propicia un final culturalmente enriquecido.

### **Día 3: Compromiso ambiental y cierre de las actividades**

El día final se trata del aprendizaje por prácticas y del turismo con fin, después del desayuno los participantes se unen para realizar una minga de limpieza en la playa, un acto que muestra responsabilidad con el medio ambiente, esta acción que se hace junto con la gente local tiene como meta hacer notar la suciedad en las costas y alentar acciones eco-amigables entre los visitantes, más tarde se hace un paseo en barco por los mangle y costas para ver tortugas marinas peces y pájaros, la interpretación se

trata de los pasos para salvar especies que están en riesgo como la tortuga carey o la tortuga verde y en como el turismo puede ayudar a protegerlas, el banquete de adiós es en la playa con una comida rica en mariscos frescos, luego se visita un lugar del pueblo que enseña sobre el entorno y finalmente, el día termina con un ejercicio de reflexión conjunta entre visitantes y comunidad en el que se comparten conocimientos sentimientos y sugerencias para consolidar la relación entre el turismo y la sostenibilidad en Palmar.

### **3.11.2 Programa**

El programa se desarrolla en tres días y combina actividades de naturaleza, cultura, gastronomía y educación:

**Día 1:** Visita a los manglares estudio de la fauna educación en medio ambiente y disfrute de la playa

**Día 2:** Visita histórica-cultural a la localidad llena de historia, gestión de talleres con los pobladores de sus creaciones artesanales y su comida y coexistencia con los mismos en las diferentes actividades programadas.

**Día 3:** Actividades turísticas conscientes de limpieza de playas Observación de fauna marina y reflexión colectiva

El entorno cambia todos los días, y también lo hacen las cosas que hacemos allí Aprendemos y nos divertimos al mismo tiempo Esto nos ayuda a sentirnos conectados con el medio ambiente y lo que significa para nosotros La programación es considerada del horario de la comunidad, fomenta el descanso y valora el intercambio de conocimiento entre los lugareños y los visitantes

### 3.11.3 Itinerario

#### Día 1: Llegada y Exploración de los Manglares

Hora	Actividad
08:00 - 09:00	Llegada a la comuna de Palmar y registro en el alojamiento local, cerca de las letras de palmar
09:00 - 10:30	Charla de introducción antes de dirigirse al manglar, a su vez practica en kayak en el estero
10:30 - 12:00	Entrada al manglar de la comunidad, recorrido por el río Miñay, recorrido por el río palmar
12:00 - 13:00	Observación de flora y fauna. (animales de la zona)
13:00 - 15:00	El almuerzo típico elaborado con productos marinos en un restaurante local
15:00 - 17:00	Duración de tiempo libre para descubrir el ambiente o deleitarse con la playa.
17:00 - 19:00	Curso interactivo de formación en medio ambiente centrado en la conservación de los recursos naturales de la región.
19:00 - 20:00	Merienda elaborada a partir de los distintos puestos que se muestran en la noche con diversas opciones de alimentos.

Tabla 17 Itinerario

## Día 2: Cultura Local y Senderismo en la Colina

Hora	Actividad
08:00 - 09:00	Desayuno tradicional de Ecuador
09:00 - 11:00	Visita cultural al pueblo donde se puede visitar la Iglesia de Palmar y el Santuario de Nuestra Señora del Carmen.
11:00 - 13:00	Actividad artesanal: Estudio para la elaboración de canastas y mochilas con palma y madera con la participación de artesanos de la región.
13:00 - 14:00	Almuerzo junto a los integrantes de la comunidad degustando la cocina local
14:00 - 16:00	Hacer un recorrido por la colina próxima para apreciar la vista panorámica de Palmar y la costa
16:00 - 17:00	Visita a una cosecha local de productos de la agricultura (plátano maíz yuca) y conversación acerca de la agricultura sustentable la visita se llevará a cabo en los sembríos de la parroquia colonche.
17:00 - 19:00	Momentos de descanso para descubrir más acerca de la comunidad o relajarse en el establecimiento
19:00 - 20:00	Anochecer tradicional y música autóctona acompañado de danzas tradicionales en la comunidad.

*Tabla 18 Itinerario*

**Fuente:** Axel Gonzabay 2025

### Día 3: Turismo Responsable y Retorno

Hora	Actividad
08:00 - 09:00	Desayuno convencional y una corta conversación acerca del turismo consciente y la relevancia de preservar prácticas de sostenibilidad.
09:00 - 11:00	Limpieza comunitaria en la playa con el respaldo de los visitantes y la comunidad local.
11:00 - 13:00	Paseo marítimo en embarcación y observación de la fauna marina poniendo especial atención en la salvaguarda de las tortugas marinas.
13:00 - 14:00	Almuerzo de despedida en la playa, con un menú especial de mariscos frescos.
14:00 - 16:00	Visita a una finca de la comunidad con sus cultivos sobre el aprendizaje de cuidado de la flora y fauna del sector.
16:00 - 17:00	Actividad de cierre con la comunidad, reflexionando sobre las experiencias vividas durante el recorrido.
17:00	Fin del itinerario y retorno a casa.

*Tabla 19 Itinerario*

**Fuente:** Axel Gonzabay 2025

### 3.12 Presupuesto

<b>Categoría</b>	<b>Descripción general</b>	<b>Subtotal (USD)</b>
<b>1. Infraestructura básica</b>	Instalación de señalización ecológica y adecuación de senderos interpretativos.	2,800
<b>2. Equipamiento turístico</b>	Adquisición de botes ecológicos, chalecos, binoculares y material interpretativo.	9,300
<b>3. Capacitación y personal</b>	Formación de guías locales, honorarios por jornadas piloto y talleres ambientales comunitarios.	3,650
<b>4. Promoción y difusión</b>	Creación de página web, campaña en redes sociales y diseño de material gráfico promocional	1,500
<b>5. Monitoreo y conservación</b>	Kits de limpieza, reforestación con vivero básico y materiales educativos para sensibilización.	1,050
<b>Total</b>		<b>18,300 USD</b>

*Tabla 20 Presupuesto General*

**Elaborado por:** Axel Gonzabay

## DISCUSIÓN

El hallazgo principal del presente estudio fue que la comunidad de Palmar demostró un alto nivel de disposición e interés en participar activamente en el desarrollo de una ruta ecoturística, reconociendo tanto el valor de sus recursos naturales y culturales como la necesidad de implementar estrategias sostenibles para enfrentar los efectos negativos del turismo desorganizado.

Los resultados obtenidos en esta investigación pusieron en evidencia que, a pesar de las limitaciones estructurales existentes como la falta de infraestructura adecuada, una baja capacitación técnica y la escasa promoción oficial de los atractivos turísticos, la comunidad presenta un fuerte capital social y organizativo. Este se expresó a través del liderazgo de la Fundación Neo Juventud quienes no solo poseen un conocimiento profundo del territorio, sino que también han promovido con eficacia un modelo de turismo sustentado en la participación comunitaria la educación ambiental y la conservación de la biodiversidad local. Esta disposición al involucramiento directo contrasta positivamente con otros estudios realizados en contextos similares como el de Shitabamba en Perú (Asunción 2024) donde si bien también se identificó voluntad participativa existía una menor cohesión organizativa y escasa continuidad en las propuestas comunitarias. Asimismo, los datos revelaron que la comunidad no solo valora su entorno natural como un recurso económico potencial sino también como parte esencial de su identidad. Esto se reflejó en la alta valoración otorgada a los manglares playas estuarios y a los elementos culturales como la pesca artesanal las festividades religiosas y las expresiones artísticas tradicionales. En este sentido la visión de la población coincidió con la concepción de ecoturismo planteada por autores como Educo (2020) y Montaña (2024) quienes sostienen que esta modalidad debe enfocarse tanto en la experiencia del visitante como en la protección activa del entorno y el empoderamiento de los actores locales. En contraste con otras localidades donde generalmente se percibe el turismo como una actividad impuesta desde el exterior en Palmar se detectó una verdadera apropiación del

proyecto lo que supone un beneficio considerable para asegurar la sostenibilidad a largo plazo. Esta percepción de pertenencia fue fundamental para que la ruta ecoturística no se conciba como una mera intervención económica sino como una herramienta de desarrollo integral que involucra educación cohesión social oportunidades productivas y fortalecimiento de las tradiciones. Tal enfoque se alinea con las directrices de la Organización Mundial del Turismo (ONU Turismo 2025) que subrayan la importancia del turismo como motor de transformación sostenible especialmente en territorios con alto valor ecológico y cultural. Otro aspecto relevante que surgió de la investigación fue la importancia del diseño participativo y del itinerario propuesto el cual logró articular los distintos componentes ecológicos y culturales de Palmar en una secuencia coherente de actividades turísticas, el estudio tiene análisis y obras de tutores universitarios como la publicación de Yumisaca (2020) la cual publico una ruta ecoturística de Santa Elena, ideas las cuales se tomaron en cuenta para optimizar el tiempo en las actividades previamente gestionadas para un óptimo uso del tiempo en las actividades programadas, lo cual genero espacios entre visitas para mejorar el nivel de aprendizaje visual en sus visitas.

En cuanto a la gestión del proyecto, se evidenció que los roles comunitarios deben estar claramente definidos para evitar sobrecargas o conflictos. La segmentación propuesta en la infografía de participación comunitaria fue clave para visualizar la estructura de colaboración: desde los trabajadores diarios, que aportan con la operación directa en las actividades turísticas, hasta los líderes organizativos que desempeñan funciones estratégicas, esta organización no solo garantiza la distribución de beneficios más justos, sino que también contribuye al fortalecimiento de las capacidades y la gestión locales, esta perspectiva coincide con lo que Hudson (2020) conduce sobre la necesidad de estructuras sociales estables que reducen la influencia del turismo de masas a través de un recurso justo y una distribución de responsabilidad. No obstante, también se reconocieron retos fundamentales que se gestionan a través de la organización técnica y el apoyo institucional.

Entre las necesidades destaca la exigencia de capacitación recurrente en áreas como la hospitalidad, el servicio al cliente, la interpretación del medio ambiente y el marketing digital. Pese al entusiasmo y la determinación de la comunidad, la carencia de habilidades técnicas puede obstaculizar la competitividad del producto en mercado más estratégico. Tal como lo expresó López (2021), la sostenibilidad de las rutas ecoturísticas depende tanto de la autenticidad de la experiencia como de la calidad del servicio que se ofrece. En este sentido, las alianzas con entidades gubernamentales, ONGs y universidades son fundamentales para suplir estas brechas de conocimiento y fortalecer la gestión del destino.

Finalmente, el contexto global de crisis climática, pérdida de biodiversidad y urgencia por modelos económicos regenerativos brinda una oportunidad única para iniciativas como la de Palmar. El turismo, en este marco, deja de ser una industria basada en el consumo de paisajes y se transforma en una vía de transformación educativa, ambiental y social. La ruta ecoturística propuesta en este estudio responde no solo a una necesidad local de diversificar ingresos y conservar el entorno sino también a un llamado ético más amplio: el de repensar nuestra relación con la naturaleza desde una lógica de respeto recíproca y equilibrio. Este estudio no solo evidenció la viabilidad técnica y organizativa de implementar una ruta ecoturística en la comuna Palmar sino que también confirmó que la clave del éxito radica en la participación y protagonismo de la comunidad. A través de una combinación de saberes ancestrales, gestión local e innovación turística, Palmar se posiciona como un referente de turismo comunitario sostenible en el litoral ecuatoriano, con un modelo que puede ser replicado y adaptado en otras zonas del país con características similares.

## CONCLUSIONES

El desarrollo de esta investigación permitió concluir que la implementación de una ruta ecoturística en la comuna Palmar del cantón Santa Elena es no solo viable sino también altamente necesaria para equilibrar la conservación del entorno natural con el desarrollo económico y social de la comunidad local. Se comprobó que Palmar posee un notable potencial ecoturístico sustentado en su biodiversidad su patrimonio cultural y el compromiso de sus habitantes con una gestión responsable del territorio.

Esta afirmación se alinea directamente con el objetivo general planteado ya que se logró diseñar una propuesta concreta que integra recursos naturales y culturales fomenta itinerarios sostenibles y asegura una activa participación comunitaria en todo el proceso. En relación con el primer objetivo específico se logró identificar y valorar de manera integral los recursos naturales y culturales de la comuna.

El estudio reveló que elementos como los manglares las playas la fauna marina y terrestre, así como las festividades religiosas, la gastronomía y las expresiones artesanales conforman una base sólida para desarrollar experiencias turísticas auténticas y educativas, la comunidad de palmar reconoció el valor ecológico y simbólico de estos elementos y expresó interés en preservarlos, lo que fortalece la necesidad de estrategias para preservar el turismo. En segundo lugar, se determinó una ruta accesible y atractiva para fomentar el impacto reducido del turismo.

Acerca del tercer objetivo específico, se evaluó el nivel de colaboración comunitaria en el manejo del proyecto. Los estudios se presentaron en una involucración voluntaria de entidades esenciales como la Fundación Neo Juventud, en conjunto con agricultores y otras entidades. Este realce activo se ha evidenciado que la comunidad está preparada para ejercer un rol eficiente en el proyecto.

Además, el estudio enfatizó que, aunque existen desafíos, como la baja infraestructura, la educación técnica limitada y la necesidad de ayuda institucional no refleja obstáculos invencibles, más bien son oportunidades para establecer alianzas con instituciones públicas universidades y organizaciones no gubernamentales que puedan aportar recursos formación y asistencia técnica.

En términos más amplios esta propuesta no solo busca posicionar a Palmar como un destino de ecoturismo responsable sino también contribuir a una transformación del modelo turístico local actualmente afectado por dinámicas desorganizadas y de alto impacto ambiental.

El diseño de esta ruta permite canalizar el turismo hacia espacios controlados sensibilizar tanto a visitantes como a residentes y generar un modelo replicable que puede ser adaptado a otras comunidades costeras del país.

En definitiva, se concluye que una ruta ecoturística bien planificada gestionada con participación de la comunidad y basada en principios de sostenibilidad representa una herramienta poderosa para promover el desarrollo local conservar el patrimonio natural y cultural y fortalecer el sentido de identidad y pertenencia en la comuna Palmar.

Esta experiencia puede convertirse en un ejemplo inspirador de cómo el turismo puede ser una actividad transformadora cuando se fundamenta en el respeto mutuo, el conocimiento del territorio y la corresponsabilidad entre todos los actores involucrados.

## RECOMENDACIONES

Fortalecer los procesos de capacitación comunitaria en gestión turística hospitalidad y educación ambiental. Con base en la alta disposición de la comunidad de Palmar para participar en la ruta ecoturística se recomienda implementar programas continuos de formación dirigidos a todos los actores involucrados. Estos programas deben enfocarse en la profesionalización de las prácticas turísticas el fortalecimiento del liderazgo local el desarrollo de habilidades de atención al visitante y la comprensión profunda del valor ecológico y cultural del territorio, a su vez promover la alianza estratégica con instituciones académicas gubernamentales y organizaciones no estatales las cuales sirven para garantizar el éxito y la sostenibilidad del proyecto de ecoturismo, se propone establecer relaciones oficiales con ministerios (como el turismo y el medio ambiente) y las ONG especializadas en turismo sostenible, estas alianzas pueden facilitar el acceso a los recursos técnicos económicos y humanos, lo que fortalece las capacidades locales para mejorar la infraestructura y proporcionar acompañamiento a la planificación estratégica del destino. Cree el sistema involucrado de monitoreo y evaluación en la ruta del ecoturismo, es aconsejable introducir mecanismos de supervisión para evaluar el impacto social y económico del proyecto en el medio ambiente con indicadores claros y convenientes de la sociedad. Este sistema debe tener una participación activa en los participantes locales, que le permiten adaptarse periódicamente a la ruta y la práctica de gestión de acuerdo con las nuevas necesidades y cambios en el medio ambiente.

Desarrollar una estrategia de comunicación y marketing turístico con identidad local. Considerando que uno de los desafíos identificados fue la baja promoción de los atractivos de Palmar se recomienda diseñar una campaña de comunicación integral que resalte la autenticidad biodiversidad y cultura de la comuna.

Esta estrategia debe incluir la elaboración de material audiovisual el uso de plataformas digitales y redes sociales, así como la participación en ferias y eventos turísticos regionales siempre destacando el enfoque comunitario y sostenible del proyecto. Zonificar y ordenar las áreas turísticas para reducir el impacto ambiental dado que la comuna Palmar, el entorno que hay es un ecosistema frágil, como el

estuario y las playas de los manglares, se propone tomar una zonificación que determine claramente el territorio del uso turístico y las actividades sociales, esta medida garantizará que el desarrollo del turismo no ponga en peligro la integridad ambiental del área y promoverá una mejor gestión de los recursos naturales.

Fomentar el rescate y revitalización de las prácticas culturales tradicionales en peligro de desaparecer. A partir del diagnóstico cultural realizado se observó que algunas expresiones artesanales y costumbres locales están en riesgo de perderse. Por ello se recomienda desarrollar talleres ferias comunitarias y espacios intergeneracionales para la transmisión de conocimientos ancestrales promoviendo el orgullo identitario y generando productos turísticos auténticos basados en la cultura viva. Promueve la formación de sociedades que controlan de forma autónoma el camino del ecoturismo.

Es aconsejable promover el establecimiento de una organización social formal que represente todos los sectores involucrados. Esta estructura controlará los recursos para coordinar las acciones para tomar decisiones de manera democrática y garantizar una ruta a largo plazo. Estudios completamente adicionales sobre la carga turística y la percepción de los visitantes. Se recomienda una línea de investigación adicional para llevar a cabo investigaciones que garanticen la óptima capacidad para recibir a los visitantes sin perjudicar el entorno natural, además de investigaciones centradas en la satisfacción del turista.

Es aconsejable moverse contra modelos que no solo reducen el impacto ambiental, sino que también promueven activamente la restauración de los ecosistemas y el fortalecimiento del tejido social. Las acciones, como dividir la fauna o las áreas divididas, pueden integrarse como una experiencia turística de alto nivel.

Promover el proyecto como modelo piloto replicable en otras comunas costeras del país.

Finalmente, dada la coherencia técnica, social y ambiental del proyecto propuesto en Palmar, se sugiere sistematizar el proceso y sus aprendizajes con el fin de compartir esta experiencia con otras comunidades de la región. De esta manera, se podrá contribuir a una red nacional de turismo comunitario sostenible que potencie los saberes locales, proteja los ecosistemas costeros y genere oportunidades equitativas de desarrollo.

## BIBLIOGRAFÍA

- Asunción, L. (2024). *Propuesta de una ruta ecoturística para el desarrollo sostenible del Caserío Shitabamba en el Parque Nacional de Cutervo-Cajamarca*.  
<https://repositorio.uss.edu.pe/handle/20.500.12802/4389>.
- Balladares, K. (2020). *Sendero Turístico-Ecológico para la Comuna Palmar, Parroquia Colonche*.  
<https://portal.amelica.org/ameli/journal/384/3841579001/3841579001.pdf>.
- Beedie, A. (2020). *Adventure Tourism as a 'New Frontier' in Leisure*.  
[https://www.researchgate.net/publication/233036922\\_Adventure\\_Tourism\\_as\\_a\\_'New\\_Frontier'\\_in\\_Leisure](https://www.researchgate.net/publication/233036922_Adventure_Tourism_as_a_'New_Frontier'_in_Leisure).
- Collado, C. (2024). *Metodología de la investigación*. [https://www.esup.edu.pe/wp-content/uploads/2020/12/2.%20Hernandez%2C%20Fernandez%20y%20Baptista-Metodolog%C3%ADa%20Investigacion%20Cientifica%206ta%20ed.pdf?utm\\_source](https://www.esup.edu.pe/wp-content/uploads/2020/12/2.%20Hernandez%2C%20Fernandez%20y%20Baptista-Metodolog%C3%ADa%20Investigacion%20Cientifica%206ta%20ed.pdf?utm_source).
- Cordero Dávalos, G. (2020). *Promoción de rutas ecológicas y el desarrollo de turismo sostenible*. <https://dspace.uniandes.edu.ec/handle/123456789/13853>.
- Educo . (2020). *¿Qué es el ecoturismo?* <https://www.educo.org/blog/que-es-el-ecoturismo>.
- GOV.CO. (2022). *Inventarios turísticos*. [https://www.mincit.gov.co/minturismo/calidad-y-desarrollo-sostenible/desarrollo-regional/inventarios-turisticos?utm\\_source](https://www.mincit.gov.co/minturismo/calidad-y-desarrollo-sostenible/desarrollo-regional/inventarios-turisticos?utm_source).
- Hudson, S. (2020). *Comprender y afrontar el desafío de la investigación de la experiencia del consumidor/turista*.  
[https://www.researchgate.net/publication/229730700\\_Understanding\\_and\\_meeting\\_the\\_challenge\\_of\\_consumertourist\\_experience\\_research](https://www.researchgate.net/publication/229730700_Understanding_and_meeting_the_challenge_of_consumertourist_experience_research).
- Lopez, G. (2021). *Propuesta de una Ruta Turística Como Estrategia para Mejorar el Nivel de Competitividad de Comunidades Indígenas de la región del Mayo*.  
<https://rinacional.tecnm.mx/handle/TecNM/5391>.
- Lopez, T. (2022). *La creación de productos turísticos utilizando rutas enológicas*.  
<https://www.redalyc.org/articulo.oa?id=88160202>.
- Magallan, J. (2024). *Diseño de un sendero interpretativo como aporte al desarrollo del ecoturismo en la comuna Olón, provincia de Santa Elena 2024*.  
<https://repositorio.upse.edu.ec/handle/46000/12188>.
- Magini, I. (2021). *: ECOTURISMO COMO ESTRATEGIA PARA FOMENTAR LA EDUCACIÓN AMBIENTAL Y CONTRIBUIR A LA CONSERVACIÓN DE LOS RECURSOS NATURALES*.  
[https://ri.unsam.edu.ar/bitstream/123456789/1857/1/TFPP%20EEYN%202021%20MCI-MMF.pdf?utm\\_source](https://ri.unsam.edu.ar/bitstream/123456789/1857/1/TFPP%20EEYN%202021%20MCI-MMF.pdf?utm_source).
- Mendoza, E. (2022). *Diversificación del turismo mediante rutas culturales en la parroquia Manglaralto, provincia de Santa Elena*.

[https://revistadigital.uce.edu.ec/index.php/SIEMBRA/article/view/3788?utm\\_source](https://revistadigital.uce.edu.ec/index.php/SIEMBRA/article/view/3788?utm_source)

- Mendoza, F. (2021). *Caracterización de corredores gastronómicos como elementos turísticos potenciales en zonas rurales. Caso de estudio: la zona central de Manabí-Ecuador*.  
<https://revistadigital.uce.edu.ec/index.php/SIEMBRA/article/view/2908/3772>.
- Mercedes Marzo, N. (2024). *La perspectiva de los proveedores sobre experiencias turísticas memorables y destinos rurales sostenibles. Un estudio exploratorio*.  
<https://revistaselectronicas.ujaen.es/index.php/REE/article/view/8787>.
- Montaño, A. (2024). *Factores que influyen en el desarrollo de Emprendimientos de mujeres en la zona rural vinculados con el ecoturismo*.  
<https://revistas.unl.edu.ec/index.php/economica/article/view/2236>.
- ONU. (2024). *Las rutas turísticas, clave para la integración y el desarrollo de las regiones*.  
<https://www.unwto.org/es/archive/press-release/2014-06-09/consejo-ejecutivo-de-la-omt-las-rutas-turisticas-clave-para-la-integracion->.
- ONU Turismo . (2025). *El turismo en la Agenda 2030*. [https://www.unwto.org/es/turismo-agenda-2030?utm\\_source](https://www.unwto.org/es/turismo-agenda-2030?utm_source).
- ONU TURISMO. (2020). *Turismo de la ONU: Herramientas y perspectivas*.  
<https://www.unwto.org/>.
- Orgaz, F. (2024). *Los impactos económicos, sociales y medioambientales negativos en el ecoturismo: una revisión de la literatura*.  
[https://www.researchgate.net/publication/279166003\\_Los\\_impactos\\_economicos\\_sociales\\_y\\_medioambientales\\_negativos\\_en\\_el\\_ecoturismo\\_una\\_revision\\_de\\_la\\_literatura](https://www.researchgate.net/publication/279166003_Los_impactos_economicos_sociales_y_medioambientales_negativos_en_el_ecoturismo_una_revision_de_la_literatura).
- Ortiz, E. (2021). *El inventario turístico: un instrumento de gestión territorial sustentable*.  
[https://rua.ua.es/dspace/bitstream/10045/112208/1/Investigaciones-Turisticas\\_21\\_14.pdf](https://rua.ua.es/dspace/bitstream/10045/112208/1/Investigaciones-Turisticas_21_14.pdf).
- turismo, M. d. (2023). *RENDICION DE CUENTAS* . [https://www.turismo.gob.ec/wp-content/uploads/2024/01/Informe\\_de\\_Rendicion\\_de\\_Cuentas\\_2023\\_MINTUR-Textual.pdf](https://www.turismo.gob.ec/wp-content/uploads/2024/01/Informe_de_Rendicion_de_Cuentas_2023_MINTUR-Textual.pdf).
- Turismo, O. (2025). *Desarrollo sostenible*. <https://www.unwto.org/es/desarrollo-sostenible>.
- Turismo, O. (2025). *Ecoturismo*. <https://www.unwto.org/es/desarrollo-sostenible/ecoturismo-areas-protegidas>.
- UNESCO. (2024). *En México, inicia capacitación de la UNESCO para gestión de visitantes y participación comunitaria en turismo y patrimonio para América Latina y el Caribe*. <https://www.unesco.org/es/articles/en-mexico-inicia-capacitacion-de-la-unesco-para-gestion-de-visitantes-y-participacion-comunitaria-en>.
- Unir. (2024). *Tipos de muestreo: los principales y sus características*.  
<https://peru.unir.net/revista/ingenieria/tipos-de-muestreo/>.
- UNWTO. (2021). *Declaración de Estambul sobre Turismo y Cultura: en Beneficio de Todos*. <https://webunwto.s3.eu-west->

1.amazonaws.com/imported\_images/50679/unwto\_unesco\_istanbul\_declaration\_30.1.19\_es.pdf?utm\_source.

Yáñez, M. (2022). *ICOMOS International Charter for Cultural Heritage Tourism (2022): Reinforcing cultural heritage protection and community resilience through responsible and sustainable tourism management. Adopted by the ICOMOS Annual General Assembly (Bangkok, Thailand)*.  
[https://openarchive.icomos.org/id/eprint/2806/?utm\\_source](https://openarchive.icomos.org/id/eprint/2806/?utm_source).

Yumisaca Tuquinga, J. (2020). *Diseño de dos rutas turísticas para contrarrestar la estacionalidad turística en la provincia de Santa Elena, período 2020*.  
<https://repositorio.upse.edu.ec/handle/46000/5134>.

## APÉNDICE

### ITINERARIO

#### Día 1: Llegada y Exploración de los Manglares

Hora	Actividad
08:00 - 09:00	Llegada a la comuna de Palmar y registro en el alojamiento local, cerca de las letras de palmar
09:00 - 10:30	Charla de introducción antes de dirigirse al manglar, a su vez practica en kayak en el estero
10:30 - 12:00	Entrada al manglar de la comunidad, recorrido por el río Miñay, recorrido por el río palmar
12:00 - 13:00	Observación de flora y fauna. (animales de la zona)
13:00 - 15:00	El almuerzo típico elaborado con productos marinos en un restaurante local
15:00 - 17:00	Duración de tiempo libre para descubrir el ambiente o deleitarse con la playa.
17:00 - 19:00	Curso interactivo de formación en medio ambiente centrado en la conservación de los recursos naturales de la región.
19:00 - 20:00	Merienda elaborada a partir de los distintos puestos que se muestran en la noche con diversas opciones de alimentos.

Tabla 21 Itinerario

**Día 2: Cultura Local y Senderismo en la Colina**

Hora	Actividad
08:00 - 09:00	Desayuno tradicional de Ecuador
09:00 - 11:00	Visita cultural al pueblo donde se puede visitar la Iglesia de Palmar y el Santuario de Nuestra Señora del Carmen.
11:00 - 13:00	Actividad artesanal: Estudio para la elaboración de canastas y mochilas con palma y madera con la participación de artesanos de la región.
13:00 - 14:00	Almuerzo junto a los integrantes de la comunidad degustando la cocina local
14:00 - 16:00	Hacer un recorrido por la colina próxima para apreciar la vista panorámica de Palmar y la costa
16:00 - 17:00	Visita a una cosecha local de productos de la agricultura (plátano maíz yuca) y conversación acerca de la agricultura sustentable la visita se llevará a cabo en los sembríos de la parroquia colonche.
17:00 - 19:00	Momentos de descanso para descubrir más acerca de la comunidad o relajarse en el establecimiento
19:00 - 20:00	Anochecer tradicional y música autóctona acompañado de danzas tradicionales en la comunidad.

Tabla 22 Itinerario

**Fuente:** Axel Gonzabay 2025

### Día 3: Turismo Responsable y Retorno

Hora	Actividad
08:00 - 09:00	Desayuno convencional y una corta conversación acerca del turismo consciente y la relevancia de preservar prácticas de sostenibilidad.
09:00 - 11:00	Limpieza comunitaria en la playa con el respaldo de los visitantes y la comunidad local.
11:00 - 13:00	Paseo marítimo en embarcación y observación de la fauna marina poniendo especial atención en la salvaguarda de las tortugas marinas.
13:00 - 14:00	Almuerzo de despedida en la playa, con un menú especial de mariscos frescos.
14:00 - 16:00	Visita a una finca de la comunidad con sus cultivos sobre el aprendizaje de cuidado de la flora y fauna del sector.
16:00 - 17:00	Actividad de cierre con la comunidad, reflexionando sobre las experiencias vividas durante el recorrido.
17:00	Fin del itinerario y retorno a casa.

*Tabla 23 Itinerario*

**Fuente:** Axel Gonzabay 2025



Gráfico 16 Nivel de participación comunitaria

**Fuente:** Axel Gonzabay 2025


 <b>UNIVERSIDAD ESTADAL PENÍNSULA DE SANTA ELENA</b> <b>FACULTAD DE CIENCIAS ADMINISTRATIVAS</b> <b>CARRERA DE TURISMO</b>	
<b>A. Datos de control</b>	
<b>Encuesta No.</b>	<b>Fecha:</b> 0/00/2025
<b>B. Introducción</b>	
<b>Objetivo:</b> Crear una propuesta de ruta ecoturística en la comuna Palmar del cantón Santa Elena en el año 2025 que promueva la conservación del entorno natural y cultural, genere oportunidades económicas para la comunidad local y fomente la educación ambiental entre los visitantes, mientras se mitiga el impacto ambiental del turismo.	
<b>C. Encuesta</b>	
<b>1. Edad</b> <input type="checkbox"/> Menor de 18 años <input type="checkbox"/> 18 - 25 años <input type="checkbox"/> 26 - 35 años <input type="checkbox"/> 36 - 50 años <input type="checkbox"/> Más de 50 años	<b>2. Nacionalidad</b> <input type="checkbox"/> ecuatoriana <input type="checkbox"/> extranjera (especificar): _____
<b>3. ¿Cuál es el motivo de su desplazamiento a la comuna Palmar?</b> <input type="checkbox"/> Turismo de naturaleza <input type="checkbox"/> Participación en actividades culturales <input type="checkbox"/> Turismo de aventura <input type="checkbox"/> Turismo de descanso <input type="checkbox"/> Otro	<b>4. ¿Conoce el término “Ecoturismo”?</b> <input type="checkbox"/> Sí <input type="checkbox"/> No
<b>5. ¿Sabía usted que la comuna Palmar cuenta con atractivos naturales ideales para el ecoturismo?</b> <input type="checkbox"/> Sí. Especifique cuales conoce  ..... <input type="checkbox"/> No	<b>6. ¿Qué tipos de actividades ecoturísticas le interesarían realizar en la comuna Palmar?</b> <input type="checkbox"/> Senderismo <input type="checkbox"/> Observación de flora y fauna <input type="checkbox"/> Paseo en bote <input type="checkbox"/> Educación ambiental <input type="checkbox"/> Otro:
<b>7. ¿Cuánto tiempo estaría dispuesto a dedicar a esta actividad de ecoturismo?</b> <input type="checkbox"/> Breve (Menos de 1 hora) <input type="checkbox"/> Moderado (Entre 1 y 2 horas) <input type="checkbox"/> Prolongado (Más de 2 horas)	<b>8. ¿Cuál es el valor que le gustaría pagar por una actividad de ecoturismo con guía, equipo necesario y material educativo?</b> <input type="checkbox"/> Menos de \$15 <input type="checkbox"/> Entre \$15 y \$30 <input type="checkbox"/> Mas de \$30
<b>9. ¿Cuál de los siguientes ítems considera muy importante como reflejo de una ruta turística de ecoturismo en Palmar?</b> <input type="checkbox"/> Guías turísticos especializados <input type="checkbox"/> Señalización clara y visible <input type="checkbox"/> Acceso adecuado para personas de todas las edades <input type="checkbox"/> Puntos de observación de flora y fauna <input type="checkbox"/> Material interpretativo en formatos impresos y digitales	<b>10. ¿Qué día prefiere para realizar actividades de ecoturismo?</b> <input type="checkbox"/> Entre semana <input type="checkbox"/> Fines de semana (sábado o domingo) <input type="checkbox"/> Días festivos o feriados
<b>11. ¿Estaría dispuesto a cumplir las normas ambientales dispuestas a conservar la ruta ecoturística en Palmar?</b> <input type="checkbox"/> Sí <input type="checkbox"/> No	<b>12. ¿Considera viable la propuesta de una ruta turística de ecoturismo en la comuna Palmar del cantón Santa Elena?</b> <input type="checkbox"/> Sí <input type="checkbox"/> No

Tabla 24 Encuesta

<b>Datos de identificación COMUNIDAD</b>		
<b>Nombres y apellidos del participante:</b>  1) ..... 2) ..... 3) .....	<b>Fecha:</b>	92
	<b>Lugar:</b>	
<b>Nombre del investigador:</b>		
<b>Provincia:</b>	<b>Cantón:</b>	<b>Localidad:</b>
<b>Preguntas</b>		
1. ¿Cómo ha sido el papel de la comuna Palmar en la promoción del ecoturismo en los últimos años?		
2. ¿Qué lo motivo a unir esfuerzos para desarrollar proyectos de ecoturismo en la zona?		
3. Desde su perspectiva, ¿Cuáles son los recursos naturales o culturales más representativos que podrían formar parte de una ruta ecoturística en Palmar?		
4. ¿Qué avances han logrado con los proyectos turísticos en la zona impulsados hasta ahora, y qué obstáculos han tenido que enfrentar en el camino?		
5. ¿Existe alguna normativa o reglamento local que haya sido clave para organizar o regular las actividades de ecoturismo aquí en la comuna?		
6. ¿De qué manera se ha involucrado la juventud local en las iniciativas de ecoturismo, y cómo ha impactado su participación en la comunidad?		
7. ¿Qué tipo de apoyo, ya sea institucional o técnico, consideran necesario para fortalecer las rutas ecoturísticas que están desarrollando?		
8. Según su experiencia, ¿Cómo reaccionan los turistas frente a las normas de conservación y respeto por la biodiversidad del lugar?		

*Tabla 25 Datos de identificación*

**Fuente:** Axel Gonzabay 2025

<b>Datos de identificación TURISTAS</b>		
<b>Nombres y apellidos del participante:</b>		<b>Fecha:</b>
1) .....	2) .....	<b>Lugar:</b>
3) .....		
<b>Nombre del investigador:</b>		
<b>Provincia:</b>	<b>Cantón:</b>	<b>Localidad:</b>
<b>Preguntas</b>		
1. ¿Qué lo motivó a visitar la comuna Palmar y participar en actividades de ecoturismo?		
2. ¿Cómo se enteró de las opciones de ecoturismo disponibles en esta zona?		
3. ¿Cuáles son los aspectos que más le han gustado de su experiencia hasta ahora?		
4. ¿Ha participado en alguna actividad guiada o recorrido? ¿Qué le ha parecido?		
5. Desde su punto de vista, ¿Qué recursos naturales o culturales de la zona son los más atractivos?		
6. ¿Considera que las rutas ecoturísticas que ha visto en Palmar están bien señalizadas para el conocimiento de los visitantes?		
7. ¿Le han brindado información suficiente sobre las normas de conservación y respeto por la biodiversidad?		
8. ¿Le han brindado información suficiente sobre las normas de conservación y respeto por la biodiversidad?		

Tabla 26 Datos de identificación turistas

FICHA DE OBSERVACIÓN				
DATOS GENERALES				
NOMBRE DEL ATRACTIVO TURÍSTICO - EMPRESA				
CATEGORÍA		TIPO	SUBTIPO	
PROVINCIA		CANTÓN	PARROQUIA	
CARACTERÍSTICAS DEL ATRACTIVO				
CLIMA		TEMPERATURA	PRECIPITACIÓN	
ESPECIES DE FLORA		ESPECIES DE FAUNA		
LÍNEA DE PRODUCTO				
SOL Y PLAYA		AGROTURISMO		
AVENTURA		DE NATURALEZA		
CULTURA		ECOTURISMO		
INGRESO AL ATRACTIVO				
TIPO DE INGRESO		HORARIOS DE ATENCIÓN		
LIBRE		TODOS LOS DÍAS		
RESTRINGIDO		SOLO DÍAS HÁBILES		
PAGADO		FINES DE SEMANA		
MESES RECOMENDABLES DE VISITA				
OBSERVACIONES				
ACCESIBILIDAD AL ATRACTIVO				
CIUDAD O PUEBLO MÁS CERCANO				
VÍAS DE ACCESO	PRIMER ORDEN		ESTADO	
	SEGUNDO ORDEN			
	TERCER ORDEN			
PLANTA TURÍSTICA - COMPLEMENTARIA				
ALIMENTACIÓN Y BEBIDAS				
AGENCIA DE VIAJES - OPERADORAS TURÍSTICAS				
TRANSPORTE INTERNO				
GUÍA				
FACILIDAD EN EL ENTORNO				
	PUNTO DE INFORMACIÓN			

<b>DE APOYO Y GESTIÓN</b>	CENTRO DE INTERPRETACIÓN		<b>ESTAD O</b>	
	CENTRO DE RECEPCIÓN DE VISITANTES			
<b>DE OBSERVACIÓN</b>	GARITAS DE GUARDIANÍA		<b>ESTAD O</b>	
	MIRADORES			
	TORRES DE OBSERVACIÓN NO DISPONIBLES ACTUALMENTE			
<b>DE RECORRIDO Y DESCANSO</b>	RECORRIDO		<b>ESTAD O</b>	
	REFUGIOS			
	ÁREAS DE CAMPING			
<b>DE SERVICIO</b>	BATERÍAS SANITARIAS		<b>ESTAD O</b>	
	ESTACIONAMIENTO			
<b>CONSERVACIÓN</b>				
CONSERVADO		EN PROCESO DE DETERIORO		
ALTERADO		DETERIORADO		
<b>SERVICIOS BÁSICOS</b>				
AGUA		SANEAMIENTO		
<b>SEÑALÉTICA</b>				
PANELES DE SEÑALAMIENTO HACIA EL ATRACTIVO				
PANEL INFORMATIVO DEL ATRACTIVO				
ACTIVIDADES QUE SE PERMITEN O NO REALIZAR				
PANEL CON NORMATIVO DE CONCIENCIACIÓN				
<b>ACTIVIDADES QUE SE PRACTICAN</b>				
SENDERISMO		OBSERVACIÓN DE FLORA Y FAUNA		
KAYAK		PASEO EN BOTE		
CAMINATA		OTRO		
<b>DIFUSIÓN</b>				
LOCAL		NACIONAL		
REGIONAL		INTERNACIONAL		
<b>MEDIOS DE PROMOCIÓN</b>				
PÁGINA WEB		OFICINA DE INFORMACIÓN TURÍSTICA		
RED SOCIAL		OTRO		
<b>RECURSO HUMANO</b>				
NÚMERO DE PERSONAS A CARGO DE LA ADMINISTRACIÓN DEL SITIO				

## MATRIZ DE CONSISTENCIA

Título	Problema	Objetivos	Variables	Dimensiones	Indicadores	Metodología
Ruta turística de ecoturismo en la comuna Palmar del cantón Santa Elena, año 2025	<p>¿Cómo desarrollar una ruta de ecoturismo en la comuna Palmar del cantón Santa Elena en 2025 que fomente la conservación del entorno y el bienestar económico de la comunidad, al tiempo que mitigue el impacto ambiental del turismo?</p> <p>¿Qué recursos naturales y culturales se pueden integrar a la ruta ecoturística?</p> <p>¿Cómo debe estructurarse el itinerario para garantizar sostenibilidad y accesibilidad?</p> <p>¿Qué nivel de participación tiene la comunidad en el desarrollo del ecoturismo?</p>	<p>Desarrollar una ruta turística de ecoturismo en la comuna Palmar del cantón Santa Elena que promueva la conservación del entorno natural y cultural, genere oportunidades económicas para la comunidad local y fomente la educación ambiental entre los visitantes, mientras se mitiga el impacto ambiental del turismo.</p> <p>1. Identificar y valorar los recursos naturales y culturales de la comuna Palmar. 2. Diseñar itinerarios sostenibles y accesibles. 3. Evaluar la participación comunitaria en la gestión de la ruta ecoturística.</p>	<p>Variable 1: Ruta turística de ecoturismo.</p> <p>Variable 2: Participación comunitaria.</p>	<p>Dimensiones de la variable 1:</p> <ul style="list-style-type: none"> <li>- Recursos naturales</li> <li>- Recursos culturales</li> <li>- Itinerario sostenible</li> </ul> <p>Dimensiones de la variable 2:</p> <ul style="list-style-type: none"> <li>- Nivel de involucramiento</li> <li>- Organización comunitaria</li> <li>- Beneficio percibido</li> </ul>	<p>Indicadores de la variable 1:</p> <ul style="list-style-type: none"> <li>- Cantidad y tipo de recursos identificados</li> <li>- Características del itinerario propuesto</li> <li>- Grado de sostenibilidad ambiental del diseño</li> </ul> <p>Indicadores de la variable 2:</p> <ul style="list-style-type: none"> <li>- Número de actores comunitarios involucrados</li> <li>- Nivel de participación en la toma de decisiones</li> <li>- Percepción de beneficios sociales y económicos</li> </ul>	<p>Enfoque: Mixto (cuantitativo y cualitativo)</p> <p>Alcance: Descriptivo y exploratorio</p> <p>Métodos: Deductivo y bibliográfico</p> <p>Población-Muestra: 350 personas entre Fundación Neo Juventud y visitantes.</p> <p>Instrumentos: Encuesta, entrevista semiestructurada, ficha de observación</p>

Tabla 27 Matriz de consistencia

Fuente: Axel Gonzabay 2025

*Ficha de observacion*



**Fuente:** Axel Gonzabay 2025

*Entrevista a Turista*



**Fuente:** Axel Gonzabay 2025

*Entrevista a locales*



**Fuente:** Axel Gonzabay 2025

*Entrevista al líder de Neo Juventud*



**Fuente:** Axel Gonzabay 2025

*Entrevista a líder de Neo Juventud*



**Fuente:** Axel Gonzabay 2025

*Conversación con locales*



**Fuente:** Axel Gonzabay 2025